


12ª Edição 2024



DILI EM NÚMEROS

ESTATÍSTICA MUNICÍPIO DE DILI

2024



INSTITUTO NACIONAL DE ESTATÍSTICA
TIMOR-LESTE, L.P.



Ministerio das Finanças

Título

Dili em Números 2024

Editor

**Emilio Pereira
Teresa Soares Monteiro
Silvino Lopes, L. Ec., M. Gest
Helder Henriques Mendes
Alsindo Martins
Mateus Pinheiro**

**Chefê Departamento
Serviço Estatística Município de Dili
Emilio Pereira**

**Directora
Direcção de Estatística Regionais e Municipais
Maria do Carmo Moreira**

**Presidente
Instituto Nacional de Estatística, I.P.
Elias dos Santos Ferreira, L.Ec., MM**

**Design e Composição
Instituto Nacional de Estatística, I.P.**

Copyright © Government of Timór-Leste, 2026



<https://inetl-ip.gov.tl>

Instituto Nacional de Estatística, I.P.
Direcção de Estatística Regionais e Municipais
Serviço Estatística Municipal de Dili
Rua: de Matadouro, Vera Cruz
Dili, Timor Leste
Telefone : (670) 78418997

Índice

Prefácio	iv
----------------	----

TERRITÓRIO

Geografia	2
Estrutura Administrativa	3
Distância	11
Clima	13

DEMOGRAFIA E SOCIEDADE

População	21
Migração	32
Educação	38
Saúde	58
Protecção Social	80
Mercado de Trabalho	85
Polícia Nacional de Timor-Leste	88
Administração Pública	98
Participação Política	105

ECONOMIA

Preços	113
Agricultura	114
Energia	120
Água Potável	121
Transportes	124
Comunicações	129
Correios	131

Prefácio

A Intituto Nacional de Estatística Timór-Leste (INETL, IP) tem o prazer de apresentar pelo 12º edição consecutivo a publicação “Dili em Números”, este ano com informação estatística anual Janeiro até Dezembro de 2024.

A estrutura desta edição é igual à do ano passado, estando a informação dividida em três capítulos: território, demografia e sociedade, e economia. A presente edição contém, no entanto, mais informação estatística, o que reflecte o desenvolvimento gradual da actividade estatística no nosso país, quer em termos de novos inquéritos realizados, quer no que respeita ao melhor aproveitamento dos dados Administrativos na posse da administração pública.

O Censo 2010, Censo 2015 e Censo 2022 fornecerá uma série de indicadores demográficos, sociais e também económicos do maior importância para o conhecimento da realidade nacional. Os dados resultantes do Censo ajudarão as autoridades nacionais a melhor avaliar o impacto das políticas de desenvolvimento nacional em curso, a identificar novas necessidades e a planear intervenções futuras. Reforçamos os laços e a coordenação estatística com outros linhas Ministérios, que conosco colaboram regularmente, permitindo a realização desta publicação.

Esperamos que os dados agora apresentados se revelem úteis aos nossos utilizadores. Continuaremos empenhados em melhorar a informação estatística que produzimos e divulgamos. Todos os comentários e sugestões serão para nós bem-vindos.

Agradecemos a todos os que conosco colaboram, entidades públicas, privadas e famílias, respondendo aos nossos pedidos de informação. Só com a colaboração de todos, respondendo prontamente e com veracidade à (INE-TL), nos é possível produzir estatísticas oficiais de qualidade, relevantes e oportunas, necessárias ao conhecimento e progresso do nosso país.

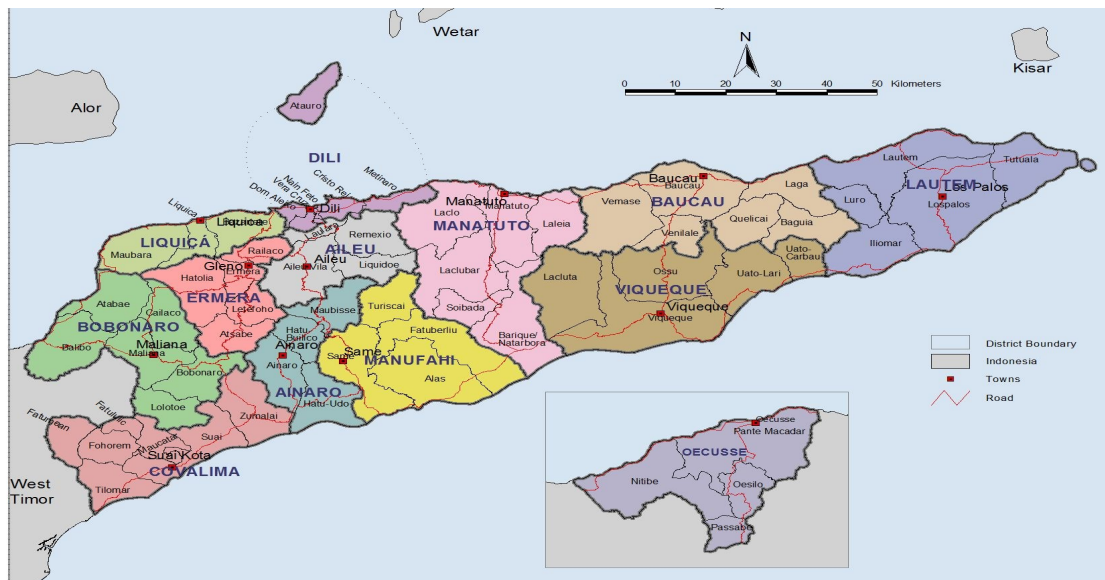
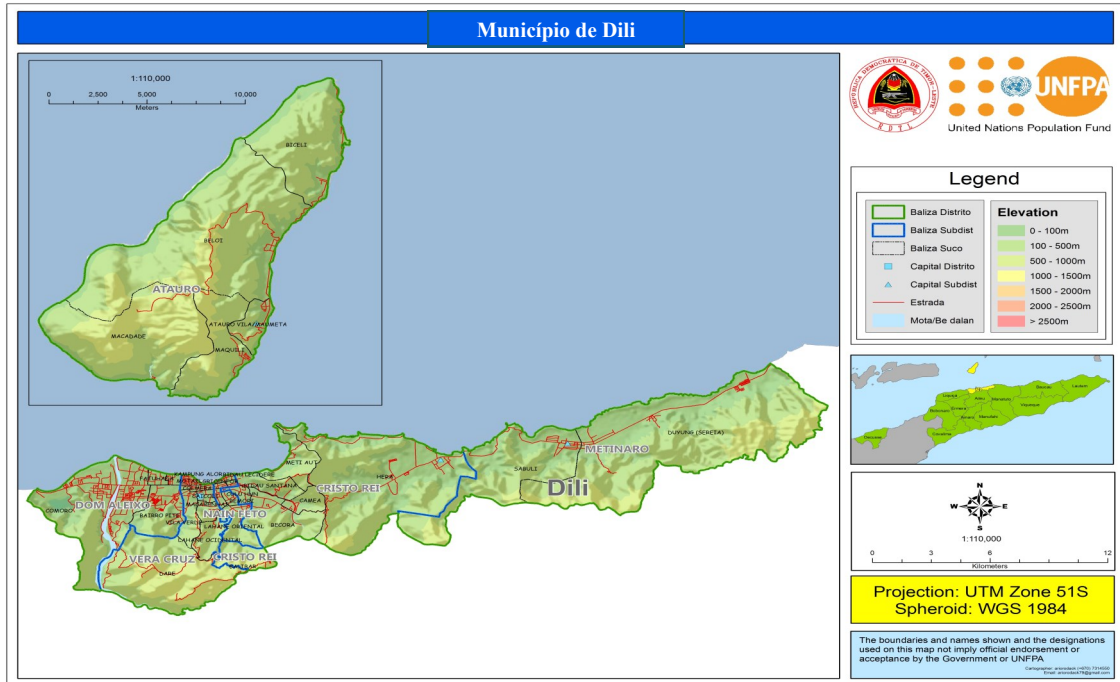
Dili, Maio de 2026



Emilio Perreira

Chefe Departamento Serviço Estatística Município de Dili

TERRITÓRIO



Fonte: Instituto Nacional de Estatística, I.P.
“Direcção Nacional do Cartografia”

1.1. Geografia

1.1.1. Limites Territoriais Município de Dili

Parte Sul	: Município de Aileu
Parte Leste	: Município de Manatuto
Parte Oeste	: Município de Liquiça
Parte Norte	: Mar Sawu

	Unidade	Factos
População 2024	Nº	344,325
Densidade Populacional 2024	Hab//km ²	1,513
Total Uma Kain Censo (2022)	km ²	57,266
Household Size Censo (2022)	km	5.7
Área	km	227.6
Perímetro	km	x
Perímetro da linha costa	km	x
Comprimento Máximo:Norte-Sul	m	x
Comprimento Máximo:Leste-Oeste	km	x
Altitude máxima	m	x
Ribeira mais longa	km	x

Fontes/Sources: * Instituto Nacional de Estatística, I.P.
- *Censo População no Uma kain 2022*
* *Atlas de Timor-Leste, GERTiL, 2002*

1.2. Estrutura Administrativa

1.2.1. Estrutura Administrativa Município de Dili

Baze legal: Diploma Ministerial No:199/GM/MAEOT/IX/09 de 15 de Setembro de 2009, Diploma Ministerial No: 16/2017 de 31 de Março Criação Sucos Foun e Lei N.º 19/2023 de 15 de Dezembro Quarta alteração à Lei N.º 11/2009, de 7 de Outubro e Diploma Ministerial No.19/2023.

Posto Administrativos	Sucos	Aldeias
Cristo Rei	8	51
Dom Aleixo	7	71
Metinaro	3	14
Nain Feto	6	38
Vera Cruz	7	48
Dili	31	222

Fonte/Source: *Ministério da Administração Estatal*

1.2.2. Área por Posto Administrativos em Dili

Posto Administrativos	Área in Sq.km	Perçentagem
Cristo Rei	83.7	36.8
Dom Aleixo	28.3	12.4
Metinaro	85.6	37.6
Nain Feto	6.0	2.6
Vera Cruz	24.0	10.5
Dili	227.6	100

Fonte/Source: *Ministério da Administração Estatal*

1.2.3. Dili Fahe Tuir Posto Administrativos, Sucos e Aldeias

Posto Administrativos	Sucos	Luan Area KM ²	Aldeias
CRISTO REI	1. Ailok	6.1	1. Carau Mate 2. Culau Laletec 3. Malboro / Maliqueo 4. Quituto
	2. Balibar	3.4	1. Fatu Loda 2. Lacoto 3. Lorico 4. Tancae
	3. Becora	5.8	1. Au-Hun 2. Becusi Centro 3. Becusi Craic 4. Berebidu 5. Caqueu Laran 6. Clac Fuic 7. Darlau 8. Maucocomate 9. Mota Ulun 10. Romit
	4. Bidau Santana	1.8	1. Bidau Mota Claran 2. Manu Mata 3. Sagrada Familia 4. Toko Baru
	5. Camea	9.6	1. Aidac Bihare 2. Ailele Hun 3. Ailoc Laran 4. Bedois 5. Buburlau 6. Caisabe 7. Fatuc Francisco 8. Has Laran 9. Lases 10. Lenuc Hun 11. Namalai 12. Suco Laran 13. Terminal

Continua...

Continuação 1.2.3.

Posto Administrativos	Sucos	Luan Area KM ²	Aldeias
CRISTO REI	6. Culu Hun	0.6	1. Funu Hotu 2. Lao Rai/Caregatiro 3. Loe Laco 4. Nato 5. Soru Motu Badame 6. Tane Muto 7. Toko Baru II (Antigo
	7. Hera	51.7	1. Acanuno 2. Ailoc Laran 3. Hali Dolar 4. Moris Foun 5. Mota Quic 6. Sucaer Laran
	8. Meti Aut	4.6	1. 17 de Abril 2. Carungu Lau 3. Fatu Cama
DOM ALEIXO	1. Bairro Pite	5.5	1. 5 de Outubro 2. Andevil 3. Avança 4. Bitá-Ba 5. Buca Fini 6. Eface 7. Fatumeta 8. Frecat 9. Fuslam 10. Haburas 11. Hale Mutin 12. Laloran 13. Licarapoma 14. Moris Ba Dame 15. Niken 16. Rai Nain 17. Ribeira Maloa

Continua...

Continuação 1.2.3.

Posto Administrativos	Sucos	Luan Area KM²	Aldeias
DOM ALEIXO			18. Rio De Janeiro 19. Ruin Naclecar 20. São Jose 21. T.A.T 22. Tane Timor 23. Teki-Teki 24. Terus Nanis 25. Timor Cmanec 26. We Dalac 27. Xamatama
	2. Bebonuk	1.6	1. 20 de Setembro 2. Metin I 3. Metin II 4. Metin III 5. Metin IV
	3. Comoro	10.2	1. 12 de Outubro 2. 30 de Agosto 3. 4 de Setembro 4. Aimutin 5. Fomento I 6. Fomento II 7. Fomento III 8. Golgota 9. Mate Lahotu B.T 10. Moris Foun 11. Posto Penal 12. Ramelau Delta 13. São José 14. São Miguel
	4. Fatuhada	1.6	1. Zero I 2. Zero II 3. Zero III 4. Zero IV 5. Zero V

Continua...

Continuação 1.2.3.

Posto Administrativos	Sucos	Luan Area KM ²	Aldeias
DOM ALEIXO	5. Kampung Alor	0.4	1. Anin Fuic (Atarac Laran) 2. Hamahon 3. Rai Lacan
	6. Madohi	3.1	1. 7 De Dezembro 2. Anin Fuic 3. Beto Leste 4. Beto Tasi 5. Loro Matan Beto Timur 6. Naroman Beto Timur 7. Rosario 8. Terra Santa
	7. Manleuana	6.0	1. Badiac 2. Lau-Loran 3. Lemocari 4. Lisbutac 5. Mane Mesac 6. Manleu-Ana 7. Mauc 8. Mundo Perdido 9. Ramelau
METINARO	1. Mantelolão	19.8	1. Mantelolao 2. Manularan 3. Manuleu 4. Rai-Mean 5. Sahan
	2. Sabuli	13.4	1. Acadiru Laran 2. Behauc 3. Behoquir 4. Sabuli

Continua...

Continuação 1.2.3.

Posto Administrativos	Sucos	Luan Area KM ²	Aldeias
METINARO	3. Wenunuc (ex. Duyung troka naran)	52.4	1. Benunuc 2. Besahe 3. Birahu Matan 4. Has Laran 5. Lebutun
NAIN FETO	1. Acadiru Hun	0.4	1. Bedic 2. Culuhun De Baixo 3. Nu'U Badac
	2. Bemori	0.5	1. Ailele Hun 2. Baba Liu Rai Leste 3. Baba Liu Rai Oeste 4. Bemori Central 5. Centro 6. Has Laran 7. My Friend
	3. Bidau Lecidere	0.3	1. Capela 2. Lecidere
	4. Gricenfor	0.2	1. Bairo Central 2. Bairo Dos Grilos 3. Bairo Formosa
	5. Lahane Oriental	3.7	1. Alcrin 2. Becoe 3. Deambata Bessi 4. Deposito Penal 5. Marabia 6. Metin 7. Monumento Calma 8. Rai Mean 9. Sare 10. Suhu Rama 11. Temporal 12. Tuba Rai 13. Vale de Lahane

Continua...

Continuação 1.2.3.

Posto Administrativos	Sucos	Luan Area KM ²	Aldeias
NAIN FETO	6. Santa Cruz	0.8	1. 12 de Novembro 2. 25 de Abril 3. 4 de Setembro 4. 7 de Dezembro 5. Audian 6. Baheda 7. Donoge 8. Loceneon 9. Moris Foun 10. Mura
VERA CRUZ	1. Caicoli	0.7	1. Centro Da Unidade 2. De 12 Divino 3. Foho Rai Boot 4. Sacoco 5. Tahu Laran
	2. Colmera	0.5	1. Manu Fuic 2. Rai Nain
	3. Dare	15.8	1. Casnafar 2. Coalau I 3. Coalau II 4. Fatu Naba 5. Fila Beba Tua 6. Fuguira / Bauloc 7. Leilaus 8. Lemorana 9. Nahaec 10. Suca Lau
	4. Lahane Ocidental	3.1	1. Ainitas Hun 2. Bedois 3. Bela Vista 4. Care Laran 5. Correio 6. Gomes Araujo 7. Hospital Militar 8. Mota Ulun

Continua...

Continuação 1.2.3.

Posto Administrativos	Sucos	Luan Area KM ²	Aldeias
VERA CRUZ			9. Paiol 10. Rai Cuac 11. Teca Hudi Laran
	5. Mascarenhas	0.7	1. Aldeia 03 2. Alto Balide 3. Alto P. M. 4. Baixo Balide 5. Baixo P. M. 6. Manu Cocorec
	6. Motael	0.7	1. Bee Dalan 2. Boa Morena 3. Halibur 4. Hura 5. Lirio
	7. Vila Verde	2.5	1. 1 de Setembro 2. Gideon 3. Lemorai 4. Mate Moris 5. Mate Restu 6. Matua 7. Nopen 8. Terus Nain 9. Virgolosa

Fonte/Source: *Ministério da Administração Estatal*

Nota: : Suco Foun

1.3. Distância

1.3.1. Distância entre a cidade Posto Administrativos

Vera Cruz					
x	Nain Feto				
x	x	Metinaro			
x	x	x	Atauro		
x	x	x	x	Dom Aleixo	
x	x	x	x	x	Cristo Rei
x	x	x	x	x	x

Fonte/Source: *Serviso Estatistika Munisipio Dili*

1.4. Clima

1.4.1. Temperatura Média em Dili, 2017 até 2024

Meses	Temperatura Média Annual (Grau Celsius, °C)							
	2024	2023	2022	2021	2020	2019	2018	2017
Janeiro	30.3	29.9	29.4	26.2	29.4	29.3	29.3	29.8
Fevereiro	29.6	28.9	28.5	25.9	29.5	29.4	29.2	29.6
Março	29.4	29.5	31.3	26.6	29.4	28.7	29.1	29.3
Abril	29.7	29.0	30.0	27.1	28.8	30.0	29.6	29.6
Maiο	30	29.2	30.1	26.1	29.4	29.5	29.6	29.8
Junho	29.2	28.8	28.9	25.4	28.4	28.8	28.5	28.7
Julho	28.2	28.5	28.3	25.4	28.4	27.4	27.8	28.4
Augusto	28.4	28.6	28.8	26.8	28.4	27.7	27.7	28.6
Setembro	29.3	28.6	29.6	27.7	29.4	27.8	28.8	29.2
Outubro	30.4	29.9	30.6	28	30.1	29.3	29.6	30.4
Novembro	31	30.9	30.2	28.8	29.2	30.7	30.4	30.2
Dezembro	29.2	29.9	29.8	26	29.2	31.0	30	29.3
Total Média Anual	29.6	29.3	29.7	26.7	29.1	29.1	29.1	29.4

Fonte: Agência de Meteorologia, Aeroporto de Dili

1.4.2. Precipitação Média Relativa (Total Udan Ben) em Dili, 2017 até 2024

Meses	Precipitação Média Relativa (milimetro, mm)							
	2024	2023	2022	2021	2020	2019	2018	2017
Janeiro	148.3	26.2	148	28.2	174.7	99.7	136.1	70
Fevereiro	84.6	95.4	216	28	27.7	58.4	58.7	39
Março	134.4	166.1	168.9	28.8	159.9	139.7	156.2	57.5
Abril	55.9	52.0	28.5	29.20	99.7	7.6	44.7	68
Maio	59	36.0	6.0	28.4	60.7	33.3	0.6	22.4
Junho	9.5	4.0	70.1	27.8	20.1	0.7	1.2	3.8
Julho	45.7	38.2	1.6	28.3	0.0	9.0	4.1	73.2
Augusto	0	1.5	13.0	29.5	0.0	0.0	29.5	0
Setembro	17.8	0	17.0	30	2.5	0.0	0.0	0
Outubro	0	0	29.4	30.5	29.5	0.0	0.0	10.9
Novembro	167.5	5.0	62.7	31.4	54.6	14.4	85.3	271.5
Dezembro	214.2	129.6	108.4	27.8	212.5	154.1	87.2	121.9
Total Média Relativa	78.1	46.2	46.1	31.4	42.05	11.7	37.1	48.25

Fonte: Agência de Meteorologia, Aeroporto de Dili

1.4.3. Média Relativa Suva (Total Rain Day) em Dili, 2017 até 2024

Meses	Média Relativa Rain Day (Total Loron Udan)							
	2024	2023	2022	2021	2020	2019	2018	2017
Janeiro	11	10	14	17.5	12	14	14	12
Fevereiro	13	17	16	17	11	10	15	12
Março	15	12	14	15.7	15	15	12	15
Abril	14	10	4	15.3	10	4	7	11
Maiο	4	5	3	15.6	8	7	1	7
Junho	3	3	11	14.9	3	1	2	4
Julho	6	6	1	13.8	0	1	1	6
Augusto	0	1	1	11.6	0	0	3	0
Setembro	2	0	1	13.9	1	0	0	0
Outubro	1	0	8	14.5	4	0	0	4
Novembro	9	2	10	15.5	9	3	11	13
Dezembro	16	15	13	16.2	13	11	14	14
Total Rain Day	7.8	6.8	9	15.4	8.5	3.5	5	9

Fonte: Agência de Meteorologia, Aeroporto de Dili

1.4.4. Humidade Média Relativa em Dili, 2017 até 2024

Meses	Humidades (%)							
	2024	2023	2022	2021	2020	2019	2018	2017
Janeiro	73	70	70	84	76	76	73	72
Fevereiro	77	76	76	87	76	76	73	71
Março	78	72	72	81	75	78	75	74
Abril	74	74	74	76	71	67	66	70
Maió	70	66	66	78	70	67	64	66
Junho	65	66	66	71	60	61	65	65
Julho	65	66	66	67	66	63	63	67
Augusto	64	62	62	54	61	62	64	61
Setembro	68	62	62	58	65	64	60	63
Outubro	66	65	65	61	66	66	65	65
Novembro	68	65	65	61	65	65	68	69
Dezembro	78	74	74	81	75	67	74	74
Total Média Humidades	70.5	68.2	70	73.5	68	66.5	65.5	68

Fonte: Agência de Meteorologia, Aeroporto de Dili

1.4.5. Velocidade Média do Vento em Dili, 2017 até 2024

Meses	Velocidade Média do Vento (km/h)							
	2024	2023	2022	2021	2020	2019	2018	2017
Janeiro	13	14	13	8	12	14	14	15
Fevereiro	11	13	13	7	11	12	15	14
Março	8	10	12	5	11	11	12	13
Abril	8	10	12	3	10	13	12	11
Maio	9	11	12	6	12	12	13	13
Junho	11	14	10	7	13	14	13	13
Julho	11	13	13	10	14	14	14	13
Augusto	11	16	14	10	14	15	13	15
Setembro	12	13	11	12	15	14	12	14
Outubro	12	13	11	9	12	14	14	12
Novembro	9	11	10	9	12	11	11	11
Dezembro	9	13	13	8	12	11	15	11
Total Média do Vento	10.3	12.6	12	8	12	13.5	13	13

Fonte: Agência de Meteorologia, Aeroporto de Dili

1.4.6. Média Pressão Atmosfera (Mb) em Dili, 2017 até 2024

Meses	Média Pressão Atmosfera (Mb)							
	2024	2023	2022	2021	2020	2019	2018	2017
Janeiro	1007.0	1005.8	1006.6	1008.9	1007.4	1007.7	1005.5	1006.8
Fevereiro	1008.9	1005.9	1006.3	1009.7	1008.3	1009.7	1007.7	1007.6
Março	1008.3	1008.1	1006.6	1070.1	1008.4	1008.2	1007.3	1008.1
Abril	1007.4	1007.6	1007.1	1011.2	1009.1	1008.1	1008.6	1009.0
Maio	1010.7	1009.9	1008.0	1011.6	1009.4	1009.4	1009.3	1009.7
Junho	1010.4	1013.4	1008.6	1011.9	1009.7	1010.0	1010.7	1010.7
Julho	1010.6	1010.4	1009.4	1010.9	1009.4	1011.4	1010.3	1010.4
Augusto	1011.7	1011.9	1009.3	1011.5	1010.0	1011.6	1010.7	1010.3
Setembro	1011.4	1011.1	1009.2	1011.0	1009.3	1012.1	1010.4	1011.1
Outubro	1009.6	1010.9	1007.6	1009.8	1008.0	1009.4	1009.9	1008.3
Novem- bro	1009.2	1008.4	1007.4	1009.6	1007.5	1008.3	1008.5	1006.5
Dezembro	1006.6	1007.4	1005.3	1007.6	1005.9	1007.3	1006.8	1006.7
Total Média Pressão	1009.3	1009.2	1007.6	1015.3	1008.5	1009.4	1008.8	1009.9


Fonte: Agência de Metereologia, Aeroporto de Dili

1.4.7. Radiação Solar (Horas 08:00 - 17:00) em Dili, 2018 até 2024

Meses	Radiação Solar (%)						
	2024	2023	2022	2021	2020	2019	2018
Janeiro	34	0	69	43	70	44	30
Fevereiro	50	0	15	47	74	0	65
Março	60	0	76	53	79	50	67
Abril	51	0	84	63	86	77	87
Maio	61	0	80	55	79	0	80
Junho	59	0	0	76	86	0	84
Julho	82	62	0	77	92	0	82
Augusto	78	84	0	90	95	0	84
Setembro	72	69	0	88	94	0	94
Outubro	71	72	0	79	89	0	84
Novembro	69	64	0	74	90	0	73
Dezembro	19	44	0	19	50	91	50
Total Média	58.8	32.9	72.5	68.5	86	21.8	81

Fonte: Agência de Meteorologia, Aeroporto de Dili

DEMOGRAFIA E SOCIEDADE



Photos: Helder HM e Jose Menezes

2.1. População

2.1.1. População Município de Dili, tuir Idade (0 - 80+) e Sexo, 2024

Idade	Total	Sexo	
		Mane	Feto
Dili	334,327	174,490	169,837
0	8,498	4,348	4,150
1	8,562	4,374	4,189
2	8,477	4,316	4,161
3	7,505	3,753	3,752
4	7,206	3,601	3,605
5	7,185	3,604	3,581
6	7,297	3,683	3,613
7	7,417	3,767	3,650
8	7,458	3,809	3,649
9	7,385	3,785	3,600
10	7,205	3,706	3,499
11	6,964	3,595	3,368
12	6,747	3,501	3,246
13	6,553	3,417	3,136
14	6,439	3,354	3,085
15	6,437	3,327	3,110
16	6,524	3,334	3,190
17	6,567	3,318	3,249
18	6,612	3,310	3,302
19	6,811	3,375	3,436
20	7,208	3,534	3,673
21	7,752	3,762	3,990
22	8,415	4,041	4,374
23	8,988	4,282	4,706
24	9,264	4,401	4,862
25	9,095	4,338	4,757
26	8,588	4,136	4,452

Continua...

Continuação 2.1.1.

Idade	Total	Sexo	
		Mane	Feto
27	7,958	3,884	4,073
28	7,395	3,659	3,736
29	6,914	3,458	3,456
30	6,582	3,303	3,278
31	6,373	3,191	3,183
32	6,162	3,072	3,090
33	5,903	2,937	2,966
34	5,663	2,817	2,845
35	5,442	2,718	2,724
36	5,230	2,628	2,601
37	5,042	2,551	2,491
38	4,851	2,470	2,381
39	4,630	2,371	2,259
40	4,360	2,246	2,114
41	4,058	2,106	1,952
42	3,744	1,956	1,788
43	3,452	1,822	1,630
44	3,178	1,692	1,486
45	2,949	1,588	1,361
46	2,765	1,504	1,262
47	2,611	1,435	1,176
48	2,474	1,371	1,103
49	2,356	1,316	1,040
50	2,248	1,261	987
51	2,147	1,206	941
52	2,049	1,153	896
53	1,956	1,101	855
54	1,868	1,049	818
55	1,781	996	785
56	1,699	943	756

Continua...

Continuação 2.1.1.

Idade	Total	Sexo	
		Mane	Feto
57	1,625	894	731
58	1,555	845	711
59	1,461	788	673
60	1,324	713	611
61	1,180	639	541
62	1,029	562	467
63	903	497	406
64	802	442	360
65	738	401	337
66	691	367	324
67	659	341	318
68	628	315	314
69	573	281	292
70	495	240	255
71	411	200	211
72	348	169	178
73	300	145	155
74	270	129	141
75	249	115	134
76	233	103	131
77	227	96	131
78	230	93	138
79	237	90	147
80+	1,161	449	712

Fonte: Instituto Nacional de Estatística, I.P
- Monografia Projecção População 2024 de Censo População no Uma Kain 2022

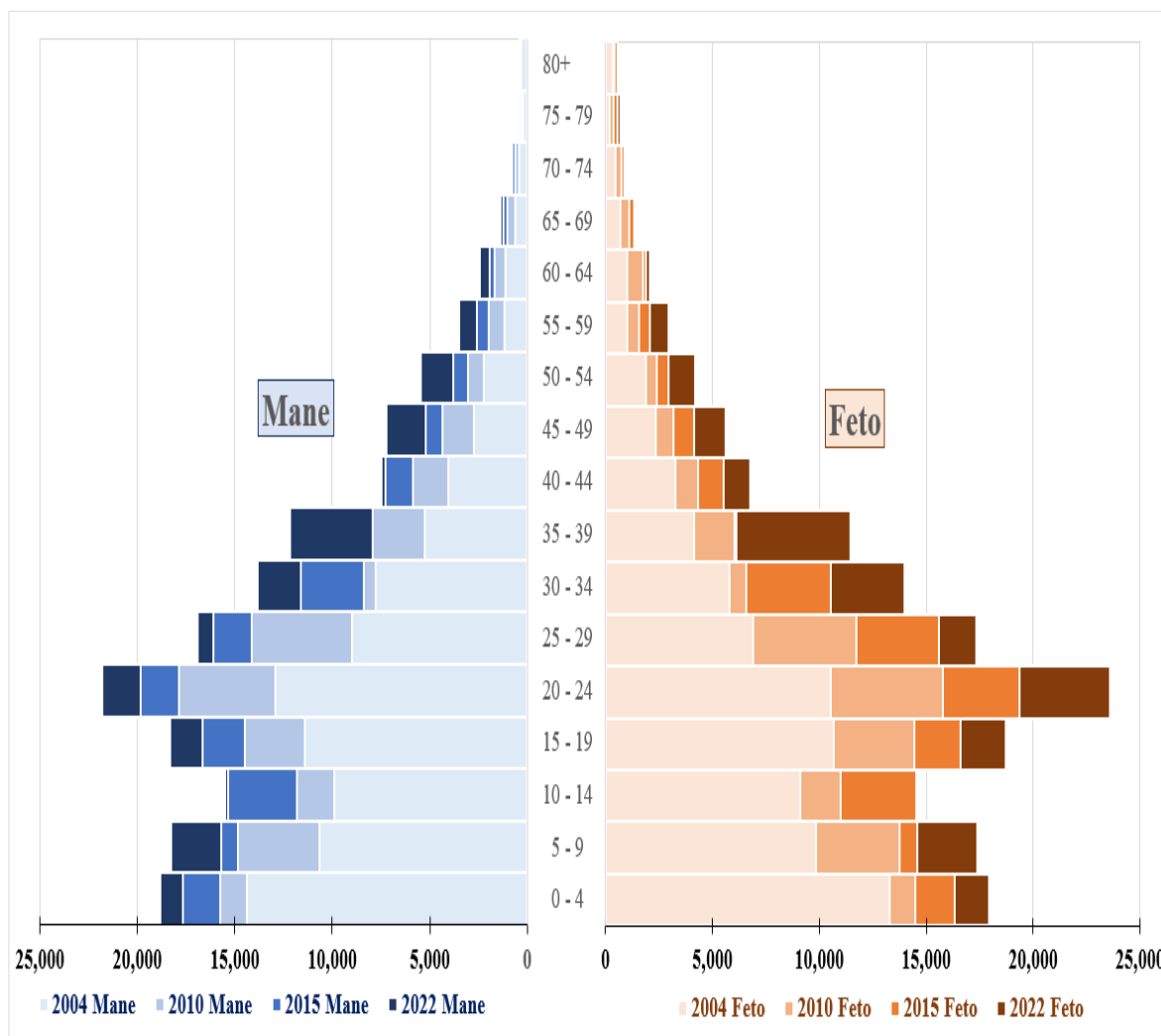
Observação: Tanba efeito husi Rounding off/pembulatan causa mos ba nia total,
talves diferente oituan ho total populasauun tuir grupo de Idade.

2.1.2. População Município de Dili, por Grupo de Idade e Sexo, Censo 2010, Censo 2015 e Censo 2022

Grupo de Idade	Censo 2010			Censo 2015			Censo 2022		
	Mane	Feto	Total	Mane	Feto	Total	Mane	Feto	Total
Under 1	3,365	3,094	6,459	3,895	3,654	7,549	3,469	3,244	6,713
1-4	12,379	11,389	23,768	13,779	12,686	26,465	15,327	14,676	30,003
5-9	14,818	13,767	28,585	15,675	14,582	30,257	18,253	17,396	35,649
10-14	11,792	10,975	22,767	15,344	14,526	29,870	15,480	14,414	29,894
15 - 19	14,485	14,437	28,922	16,653	16,614	33,267	18,337	18,719	37,056
20 - 24	17,876	15,768	33,644	19,852	19,375	39,227	21,784	23,579	45,363
25 - 29	14,135	11,724	25,859	16,115	15,578	31,693	16,924	17,340	34,264
30 - 34	8,367	6,587	14,954	11,618	10,515	22,133	13,805	14,003	27,808
35 - 39	7,927	6,014	13,941	7,089	6,138	13,227	12,157	11,436	23,593
40 - 44	5,871	4,349	10,220	7,277	5,544	12,821	7,487	6,766	14,253
45 - 49	4,362	3,163	7,525	5,191	4,152	9,343	7,240	5,604	12,844
50 - 54	3,027	2,388	5,415	3,797	2,939	6,736	5,435	4,174	9,609
55 - 59	1,971	1,585	3,556	2,596	2,064	4,660	3,478	2,960	6,438
60 - 64	1,701	1,753	3,454	1,942	1,878	3,820	2,435	2,066	4,501
65 - 69	1,022	1,102	2,124	1,219	1,343	2,562	1,390	1,313	2,703
70 - 74	631	730	1,361	788	901	1,689	871	995	1,866
75 - 79	309	383	692	428	538	966	508	715	1,223
80+	351	429	780	419	575	994	385	573	958
Total	124,389	109,637	234,026	143,677	133,602	277,279	164,765	159,973	324,738

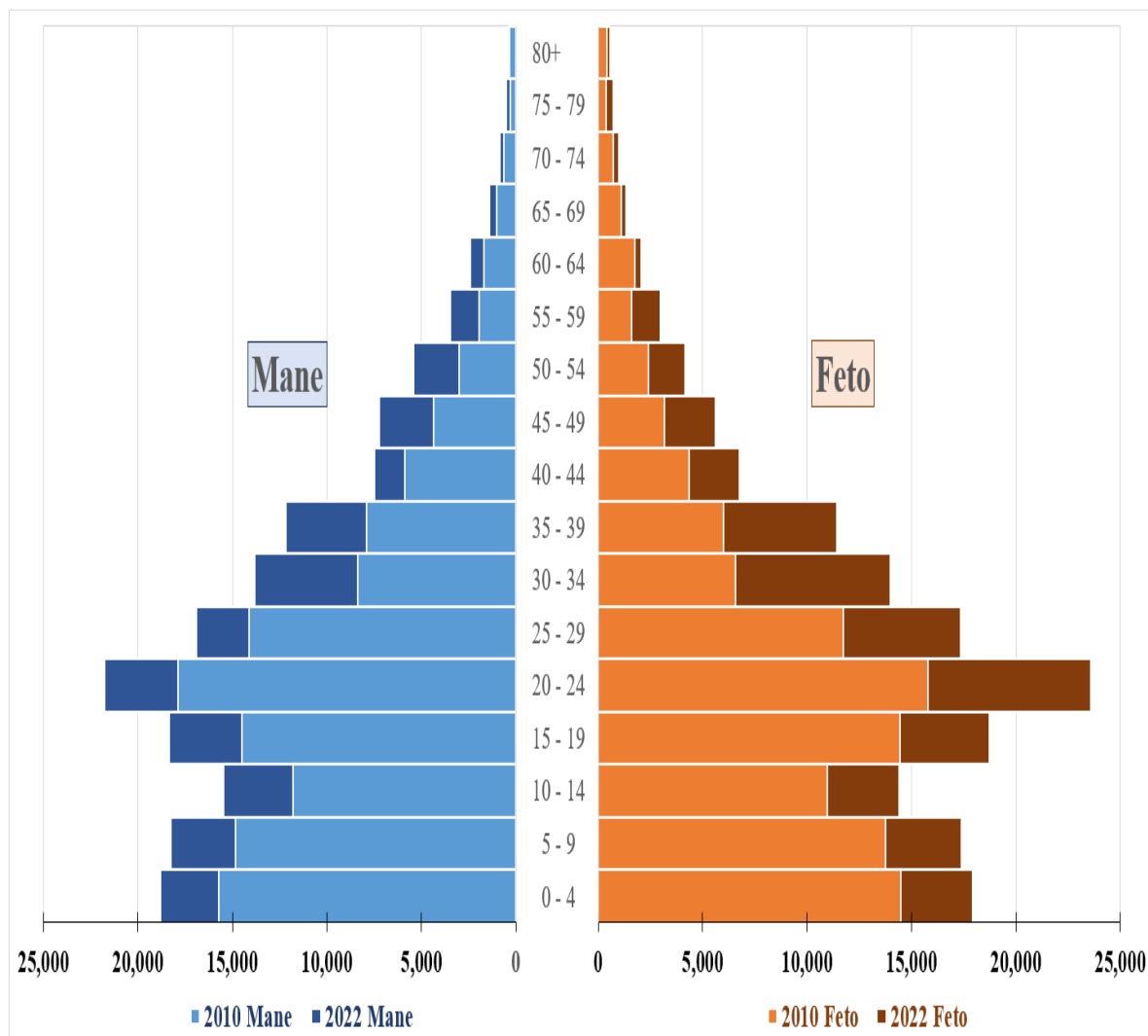
Fonte: Instituto Nacional de Estatística, I.P.
- Censo População no Uma kain 2010, 2015 e 2022

2.1.3. Trend Pirâmide População Censo 2004, Censo 2010, Censo 2015 e 2022 em Município de Dili, por Grupo de Idade e Sexo



Fonte: Instituto Nacional de Estatística, I.P.
 - Censo População no Uma kain 2004, 2010, 2015 e 2022

2.1.4. Trend Pirâmide População tinan 10 em Município de Dili, por Grupo de Idade e Sexo



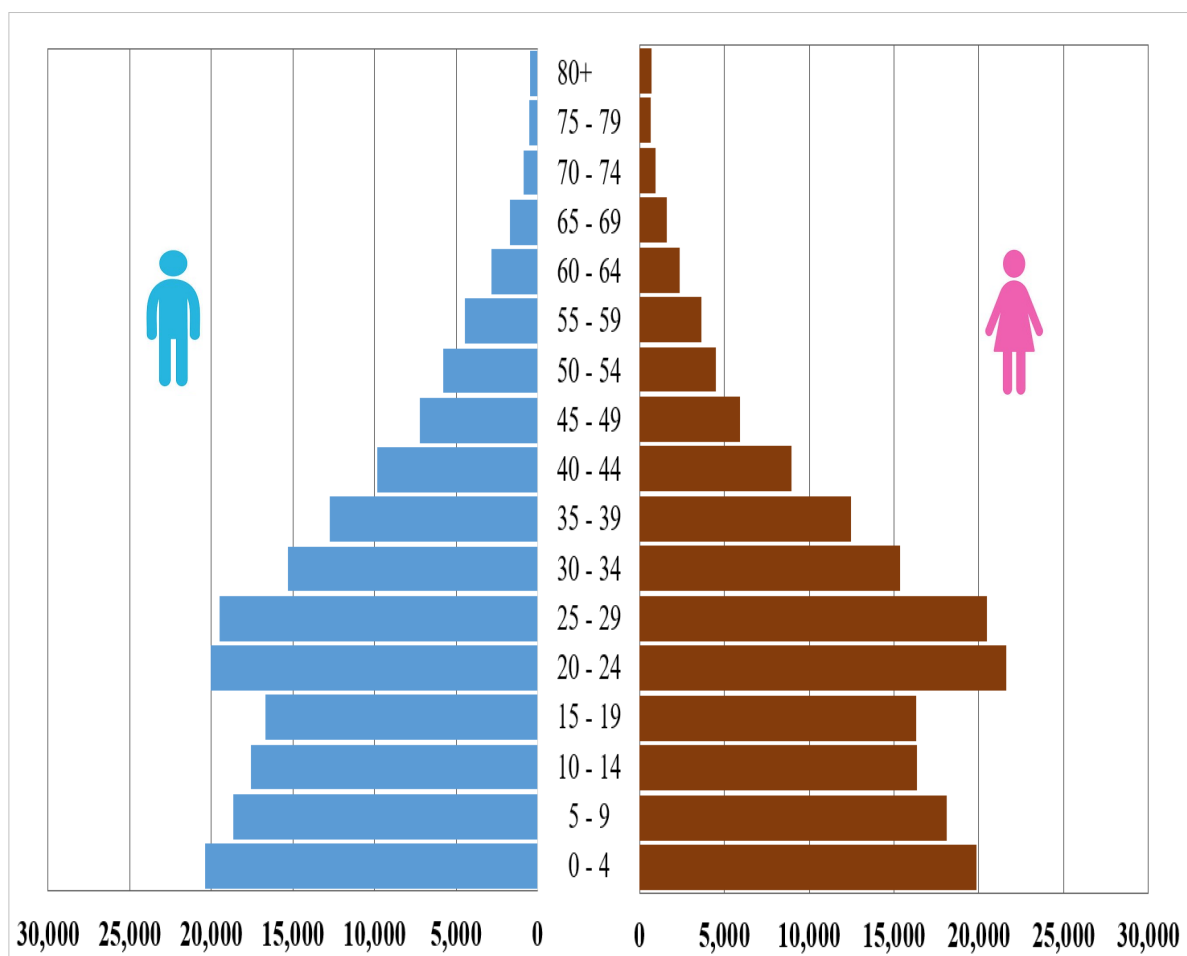
Fonte: Instituto Nacional de Estatística, I.P.
 - Censo População no Uma kain 2010 e 2022

2.1.5. População Município de Dili, por Grupo de Idade e Sexo, 2024

Grupo de Idade	Total	Sexo	
		Mane	Feto
0-4	40,249	20,392	19,857
5-9	36,741	18,648	18,093
10-14	33,907	17,573	16,334
15-19	32,951	16,664	16,287
20-24	41,625	20,020	21,605
25-29	39,949	19,475	20,474
30-34	30,682	15,320	15,362
35-39	25,194	12,738	12,456
40-44	18,792	9,822	8,970
45-49	13,156	7,214	5,942
50-54	10,267	5,770	4,497
55-59	8,122	4,466	3,656
60-64	5,238	2,853	2,385
65-69	3,290	1,705	1,585
70-74	1,823	883	940
75-79	1,178	497	681
80+	1,161	449	712
Total	344,325	174,489	169,836

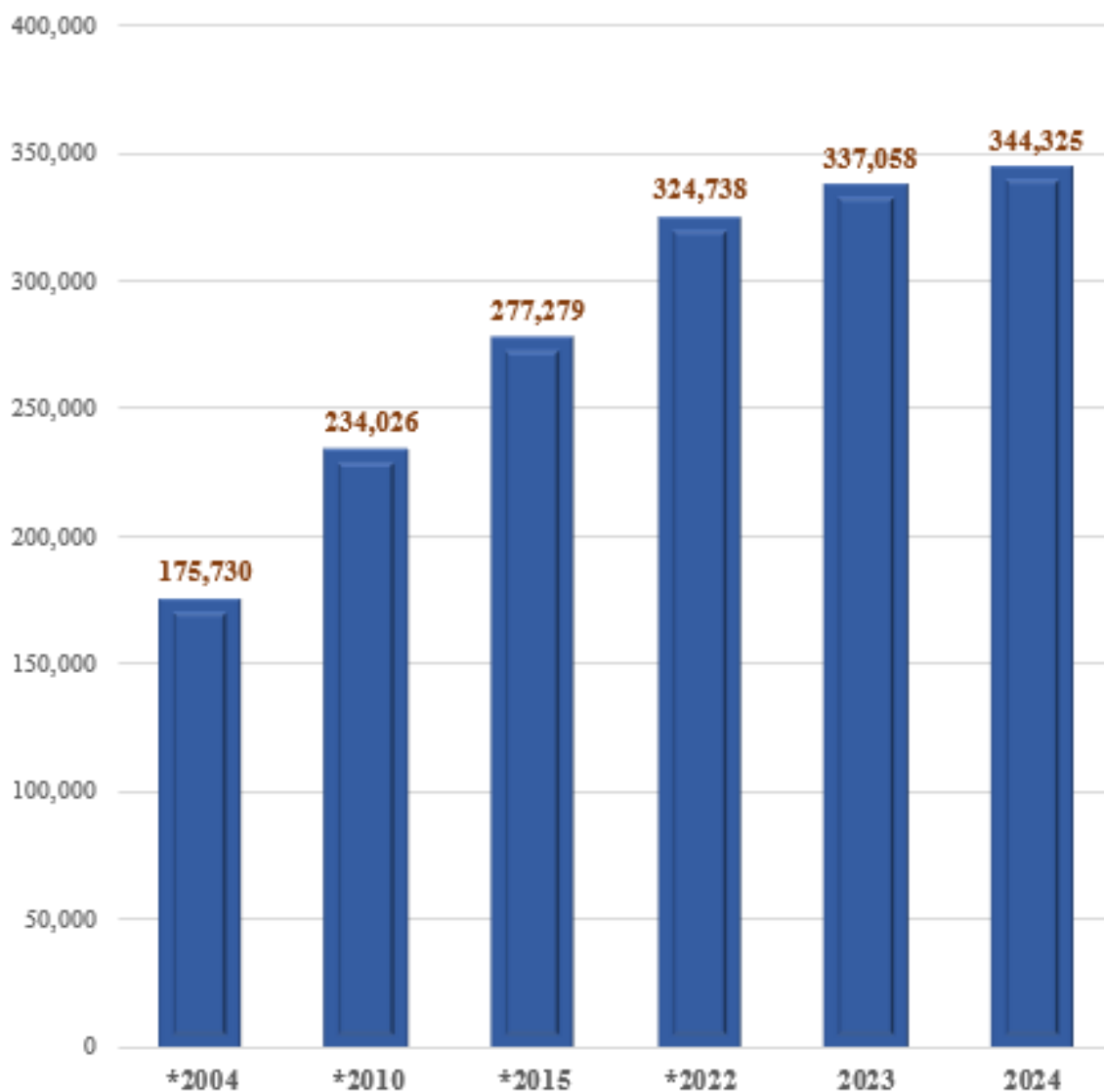
Fonte: Instituto Nacional de Estatística, I.P
 - *Monografia Projecção População 2024 de Censo População no Uma Kain 2022*

2.1.6. Pirâmide População Município de Dili, tuir Grupo de Idade e Sexo, 2024



Fonte: Instituto Nacional de Estatística, I.P
- *Monografia Projecção População 2024 de Censo População no Uma Kain 2022*

2.1.7. Grafico: População Município de Dili por Referência Temporal Vários

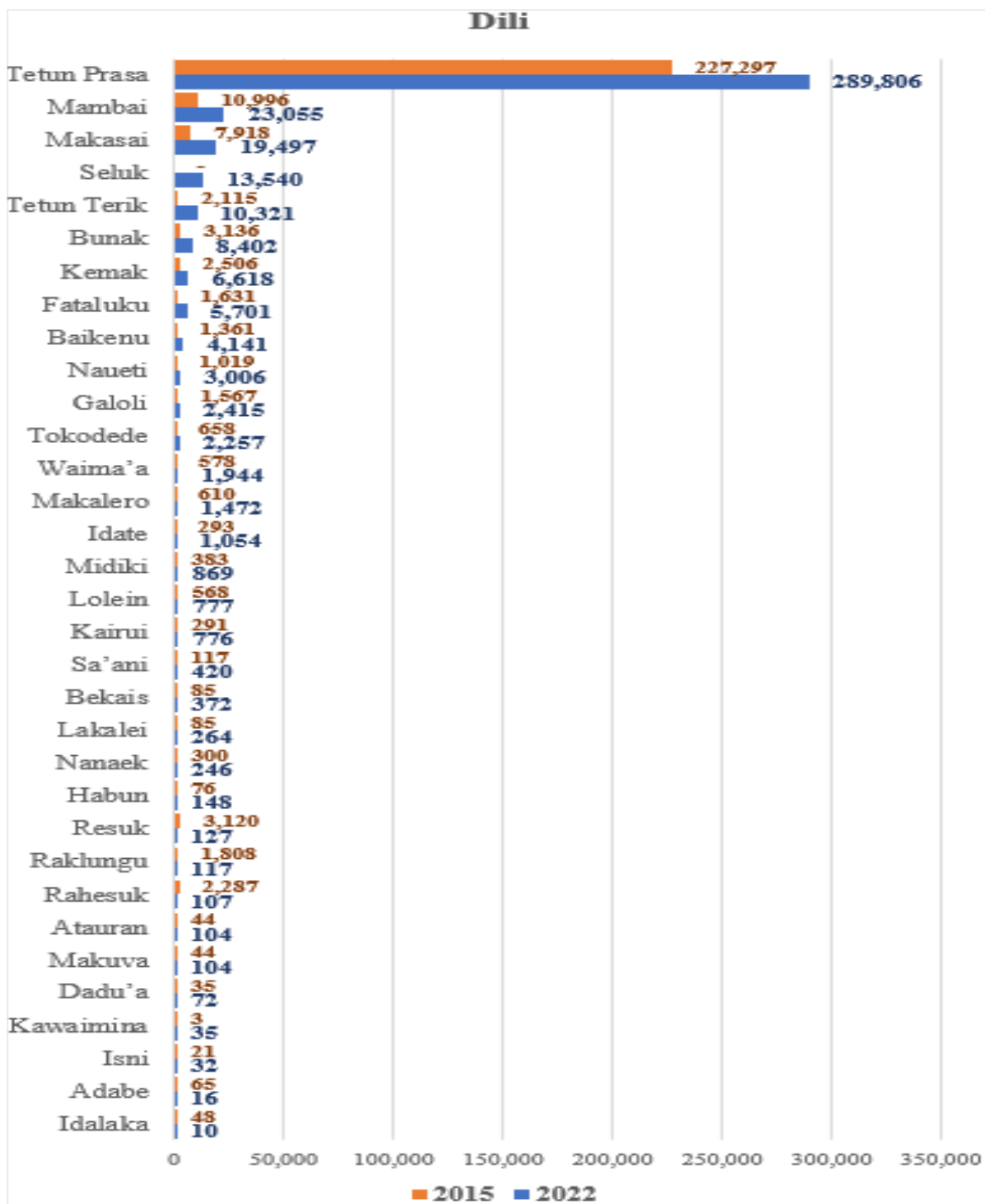


Fonte: Instituto Nacional de Estatística, I.P.

- **Censo População no Uma Kain 2004, 2010, 2015 e 2022*

- *Monografia Projecção População 2023, 2024 de Censo População no Uma Kain 2022*

2.1.8. Grafico: População Município de Dili, por Língua Materna



Fonte: Instituto Nacional de Estatística, I.P.
 - Censo População no Uma kain 2015 e 2022

2.1.9. Outros Indicadores Demográficos

Município de Dili	2024	2023	*2022	2021	2020	2019	2018	2017
Taxa de crescimento da população	2.3	2.3	2.7	3.4	3.6	3.7	3.8	3.9
Média da idade	22.9	22.5	22.0	22.6	22.6	22.2	22.4	21.4
Relação de masculinidade	102.7	103.0	103.0	106.5	106	106.9	107.3	107.7
Taxa bruta de natalidade	25.7	27.0	28.3	29.4	30.4	31.4	32.3	32.9
Taxa bruta de mortalidade	4.2	4.3	4.3	4.4	4.4	4.5	4.5	4.6
Taxa de mortalidade infantil	36.9	37.7	34.1	39.4	40.3	41.0	41.7	42.5
Total Taxa dependência	52.4	52.7	50.5	56.2	56.3	56.4	56.5	56.9
Taxa de dependência envelhecimento	6.7	6.8	6.6	7.7	7.3	6.9	6.5	6.2
Taxa de dependência das crianças	49.1	49.3	47.4	52.7	52.2	52.7	53.1	53.6

Fonte: Instituto Nacional de Estatística, I.P.

- *Monografia Projecção População 2017, 2018, 2019, 2020 e 2021 de Censo População no Umakain 2015*

- **Censo População no Umakain 2022*

- *Monografia Projecção População 2023, 2024 de Censo População no Uma Kain 2022*

2.2. Migração

2.2.1. Chegada de Estrangeiros ao Aeroporto de Dili, por país de origem, 2016 até 2024

Países	Nº								
	2024	2023	2022	2021	2020	2019	2018	2017	2016
Austrália	11,178	9,639	6,993	1,588	2,394	10,562	10,562	12,198	11,582
Brasil	382	339	280	37	177	525	525	711	606
China	6,756	4,154	1,130	406	1,180	7,455	7,455	7,524	7,513
EUA	2,014	1,898	1,155	214	442	1,868	1,868	2,148	2,300
Filipinas	1,540	1,307	637	59	601	2,173	2,173	3,148	3,103
Índia	1,083	795	409	23	147	712	712	734	811
Indonésia	12,211	9,481	3,626	383	298	9,081	9,081	18,538	17,834
Japão	1,407	1,010	527	95	1,900	1,448	1,448	1,461	1,403
Malásia	1,133	1,027	575	41	298	1,386	1,386	1,614	1,755
Nova Zelândia	637	481	381	149	266	656	656	755	731
Paquistão	221	245	106	16	182	127	127	134	101
Portugal	6,924	6,159	4,420	842	54	6,605	6,605	7,460	7,172
Reino Unido	1,051	892	409	127	1,643	1,005	1,005	24	64
Singapura	1,105	823	408	12	207	1,147	1,147	1,419	1,335
Outros países	7,158	35,858	19,169	1,507	1,846	7,686	7,686	9,320	9,201
Total	54,800	74,108	40,225	5,499	11,635	52,436	52,436	67,188	65,818

Fonte/Source: Departamento de Imigração, Polícia Nacional de Timor-Leste
Immigration Department, Timor-Leste National Police

2.2.2. Chegada e saída de estrangeiros em Timór-Leste através do Aeroporto de Dili por Mes em 2024

Mes	Entrada			Saída			Total		
	Mascu- lino	Femi- nino	Total	Mascu- lino	Femi- nino	Total	Mascu- lino	Femi- nino	Total
Janeiro	4,287	3,014	7,301	4,701	2,783	7,484	8,988	5,797	14,785
Fevereiro	3,513	2,016	5,529	3,957	2,214	6,171	7,470	4,230	11,700
Março	4,325	2,707	7,032	4,524	2,522	7,046	8,849	5,229	14,078
Abril	4,212	2,698	6,910	4,228	2,759	6,987	8,440	5,457	13,897
Maiο	4,711	2,805	7,516	4,635	2,789	7,424	9,346	5,594	14,940
Junho	4,949	3,201	8,150	5,041	2,950	7,991	9,990	6,151	16,141
Julho	5,507	3,663	9,170	5,432	3,727	9,159	10,939	7,390	18,329
Agosto	5,525	3,402	8,927	5,737	3,860	9,597	11,262	7,262	18,524
Setembro	5,544	3,413	8,957	5,711	3,476	9,187	11,255	6,889	18,144
Outubro	5,700	3,451	9,151	5,781	3,802	9,583	11,481	7,253	18,734
Novembro	5,066	3,073	8,139	5,761	3,445	9,206	10,827	6,518	17,345
Decembro	6,112	3,738	9,850	5,625	4,274	9,899	11,737	8,012	19,749
Total	59,451	37,181	96,632	61,133	38,601	99,734	120,584	75,782	196,366

Fonte/Source: Departamento de Imigração, Polícia Nacional de Timor-Leste
Immigration Department, Timor-Leste National Police

2.2.3. Chegada e Saída de Estrangeiros em Dili através da Porto Dili, 2024

Mes	Entrada			Saída			Total		
	Mascu- lino	Femi- nino	Total	Mascu- lino	Femi- nino	Total	Mascu- lino	Femi- nino	Total
Janeiro	20	4	24	15	3	18	35	7	42
Fevereiro	4	0	4	4	0	4	8	0	8
Março	340	303	643	340	304	644	680	607	1,287
Abril	41	7	48	19	7	26	60	14	74
Maio	23	4	27	21	1	22	44	5	49
Junho	92	9	101	23	10	33	115	19	134
Julho	23	2	25	19	0	19	42	2	44
Agosto	6	1	7	8	1	9	14	2	16
Setembro	14	1	15	5	1	6	19	2	21
Outubro	158	132	290	147	119	266	305	251	556
Novembro	39	2	41	14	1	15	53	3	56
Dezembro	34	1	35	40	1	41	74	2	76
Total	794	466	1,260	655	448	1,103	1,449	914	2,363

Fonte/Source: Departamento de imigração PNTL / Immigration department of PNTL

2.2.4. Chegada e Saída de Estrangeiros em Dili através da Porto Tibar, 2024

Mes	Entrada			Saída			Total		
	Mascu- lino	Femi- nino	Total	Mascu- lino	Femi- nino	Total	Mascu- lino	Femi- nino	Total
Janeiro	5	0	5	5	0	5	10	0	10
Fevereiro	6	0	6	6	0	6	12	0	12
Março	3	0	3	3	0	3	6	0	6
Abril	7	0	7	7	0	7	14	0	14
Maió	4	0	4	4	0	4	8	0	8
Junho	7	0	7	7	0	7	14	0	14
Julho	4	0	4	4	0	4	8	0	8
Agosto	0	0	0	0	0	0	0	0	0
Setembro	10	0	10	10	0	10	20	0	20
Outubro	14	0	14	61	2	63	75	2	77
Novembro	4	0	4	4	0	4	8	0	8
Decembro	15	0	15	15	0	15	30	0	30
Total	79	0	79	126	2	128	205	2	207

Fonte/Source: Departamento de imigração PNTL / Immigration department of PNTL

2.2.5. Chegada de Estrangeiros por Tipo de Visto, Sexo e por Mês em Timor-Leste Através da Aero em Dili, 2024

Tipos de Vistos	Mês												Total
	Jan	Fev	Mar	Abr	Mai	Jun	Jul	Agu	Sep	Out	Nov	Des	
Class I/Turista	1,604	1,158	1,708	1,730	1,701	2,322	2,340	2,127	2,285	2,707	2,094	1,667	23,443
Class II/Transit	70	8	7	6	8	18	89	12	9	11	12	53	303
Class III/Negocio	8	5	5	11	13	10	12	8	11	6	11	8	108
Class IV Trabalho	500	443	592	503	519	434	512	500	507	442	435	372	5,759
Visto Estada Temporaria/ V.E.T. II (atividade Especializada)	227	245	174	267	175	231	250	284	393	202	206	153	2,807
Visto Estada Temporaria/ V.E.T. IV (Dependente)	92	28	35	54	32	52	61	30	37	36	56	37	550
A. Residencia	320	249	307	241	212	188	221	220	272	206	232	142	2,810
UN Staff	20	18	21	24	23	32	25	49	22	46	39	28	347
Oficial	0	0	0	0	0	0	0	0	0	0	0	0	0
Special Stay	235	78	82	166	107	119	104	159	192	82	111	56	1,491
Timor-Leste	2,914	2,184	3,038	2,841	3,366	3,392	3,845	3,834	3,597	4,071	3,363	5,320	41,765
Outros	1261	1,113	1,063	1,067	1,360	1,352	1711	1,704	1,632	1,842	1,580	2,014	17,699
Total	7,251	5,529	7,032	6,910	7,516	8,150	9,170	8,927	8,957	9,651	8,139	9,850	97,082

Fonte: Comando PNTL Municipio de Dili

2.2.6. Saída de Estrangeiros por Tipo de Visto, Sexo e por Mês em Timor-Leste Através da Aero em Dili, 2024

Tipos de Vistos	Mês												Total
	Jan	Fev	Mar	Abr	Mai	Jun	Jul	Agu	Sep	Out	Nov	Des	
Class I/Turista	1,462	1187	1,425	1,697	1,569	1960	2,320	2,208	1,952	2,206	2,131	1,486	21,603
Class II/Transit	70	8	7	6	8	18	89	12	9	11	12	53	303
Class III/Negocio	9	4	17	11	11	13	26	16	15	10	22	14	168
Class IV Trabalho	671	563	565	601	530	547	546	522	475	518	515	739	6,792
Visto Estada Temporaria/ V.E.T. II (atividade Especilizada)	123	192	294	198	219	303	268	258	185	286	260	274	2,860
Visto Estada Temporaria/ V.E.T. IV (Dependente)	37	34	58	55	55	60	75	39	73	46	57	116	705
A. Residencia	350	259	288	237	228	260	219	258	221	235	195	371	3,121
UN Staff	12	18	40	26	28	27	23	41	19	47	51	35	367
Oficial	0	0	0	0	0	0	0	0	0	0	0	0	0
Special Stay	64	105	194	114	148	119	281	176	117	147	135	484	2,084
Timor-Leste	3,274	2,671	2,880	2,952	3,392	3,391	3,749	1,702	4,241	1,439	4,216	4,834	38,741
Outros	1,412	1,130	1,278	1,090	1,236	1,293	1,563	4,365	1,880	4,638	1,612	1,493	22,990
Total	7,484	6,171	7,046	6,987	7,424	7,991	9,159	9,597	9,187	9,583	9,206	9,899	99,734

Fonte: Comando PNTL Municipio de Dili

2.3 Educação

2.3.1. Ensino Pre-Escolar

2.3.1.1. Número Alunos Escola Público + Privado Por Posto Administrativos em Município de Dili, 2024

Posto Administrativo	Alunos Pre-Escolar								
	Público			Privado			Público + Privado		
	Mane	Feto	Total	Mane	Feto	Total	Mane	Feto	Total
Atauro	71	68	139	185	202	387	256	270	526
Cristo Rei	439	423	862	321	325	646	760	748	1,508
Dom Aleixo	456	524	980	1,279	1,305	2,584	1,735	1,829	3,564
Metinaro	80	87	167	22	19	41	102	106	208
Nain Feto	245	275	520	166	209	375	411	484	895
Vera Cruz	154	167	321	316	304	620	470	471	941
Total	1,445	1,544	2,989	2,289	2,364	4,653	3,734	3,908	7,642

Fonte: EMIS Ministério da Educação

2.3.1.2. Número Alunos Escola Público + Privado por Ano, em Município de Dili, 2018 até 2024

	Alunos Pre-Escolar								
	Público			Privado			Público + Privado		
	Mane	Feto	Total	Mane	Feto	Total	Mane	Feto	Total
2024	1,445	1,544	2,989	2,289	2,364	4,653	3,734	3,908	7,642
2023	968	1,001	1,969	1,486	1,549	3,035	2,454	2,550	5,004
2022	778	1,078	1,856	754	766	1,520	1,532	1,844	3,376
2021	1,054	1,069	2,123	1,807	1,740	3,547	2,861	2,809	5,670
2020	1,413	1,405	2,818	1,970	2,031	4,001	3,383	3,436	6,819
2019	1,015	1,009	2,024	1,958	2,009	3,967	2,973	3,018	5,991
*2018	x	x	2,292	x	x	3,150	x	x	5,442

Fonte: EMIS Ministério da Educação
- *<http://www.moe.gov.tl/>

2.3.1.3. Número Professores Escola Público + Privado, em Município de Dili, 2024

Posto Administrativo	Professores Ensino Pre-Escolar								
	Público			Privado			Público + Privado		
	Mane	Feto	Total	Mane	Feto	Total	Mane	Feto	Total
Atauro	0	5	5	1	20	21	1	25	26
Cristo Rei	1	15	16	1	5	6	2	20	22
Dom Aleixo	3	14	17	3	46	49	6	60	66
Metinaro	0	2	2	0	0	0	0	2	2
Nain Feto	0	10	10	2	7	9	2	17	19
Vera Cruz	1	10	11	0	9	9	1	19	20
Total	5	56	61	7	87	94	12	143	155

Fonte: EMIS Ministério da Educação

2.3.1.4. Número Professores Escola Público + Privado por Ano, em Município de Dili, 2017 até 2024

Ano	Professores Ensino Pre-Escolar								
	Público			Privado			Público + Privado		
	Mane	Feto	Total	Mane	Feto	Total	Mane	Feto	Total
2024	5	56	61	7	87	94	12	143	155
2023	6	53	59	6	70	76	12	123	135
2022	7	59	66	5	28	33	12	87	99
2021	4	58	62	6	95	101	10	153	163
2020	3	57	60	6	95	101	9	152	161
2019	4	53	57	6	105	111	10	158	168
*2018	x	x	55	x	x	108	x	x	163
*2017	x	x	81	x	x	186	x	x	267

Fonte: EMIS Ministério da Educação
- *<http://www.moe.gov.tl/>

2.3.1.5. Número Escola Público + Privado por Posto Administrativos, em Município de Dili, 2024

Posto Adminstrativo	Escolas Ensino Pre-Escolar		
	Público	Privado	Público + Privado
Atauro	2	9	11
Cristo Rei	7	5	12
Dom Aleixo	5	22	27
Metinaro	2	1	3
Nain Feto	3	2	5
Vera Cruz	2	2	4
Total	21	41	62

Fonte: EMIS Ministério da Educação

2.3.1.6. Número Escola Público + Privado por Ano, em Município Dili, 2018 até 2024

Ano	Escolas Ensino Pre-Escolar		
	Público	Privado	Público + Privado
2024	21	41	62
2023	19	32	51
2022	18	15	33
2021	21	41	62
2020	21	39	60
2019	19	39	58
*2018	19	33	52

Fonte: EMIS Ministério da Educação
- *<http://www.moe.gov.tl/>

2.3.1.7. Número Salas de Escola Público + Privado por Posto Administrativos, em Município de Dili, 2024

Posto Administrativos	Número Salas Ensino Pre-Escolar								
	Público			Privado			Total Público + Privado		
	Diak	Razuavel	A'at	Diak	Razuavel	A'at	Diak	Razuavel	A'at
Cristo Rei	10	7	0	x	x	x	10	7	0
Dom Aleixo	15	0	0	x	x	x	15	0	0
Metinaro	2	0	0	x	x	x	2	0	0
Nain Feto	4	0	0	x	x	x	4	0	0
Vera Cruz	7	0	0	x	x	x	7	0	0
Total	38	7	0	x	x	x	38	7	0
	45			x			45		

Fonte: Educação Município de Dili

2.3.1.8. Número Médio Alunos por Professores Escola Público + Privado, em Município de Dili, 2018 até 2024

Ano	Médio Alunos por Professores Ensino Pre-Escolar		
	Público	Privado	Público + Privado
2024	49	50	49
2023	33	40	37
2022	28	46	34
2021	34	34	35
2020	47	40	42
2019	36	36	36
*2018	42	29	33

Fonte: EMIS Ministério da Educação
- *<http://www.moe.gov.tl/>

2.3.2. Ensino Básico

2.3.2.1. Número Alunos Escola Público + Privado por Posto Administrativos, em Município de Dili, 2024

Posto Administrativo	Alunos Ensino Básico								
	Público			Privado			Público + Privado		
	Mane	Feto	Total	Mane	Feto	Total	Mane	Feto	Total
Atauro	1,162	1,122	2,284	0	0	0	1,162	1,122	2,284
Cristo Rei	5,059	5,082	10,141	1,792	1,718	3,510	6,851	6,800	13,651
Dom Aleixo	8,864	8,841	17,705	5,683	5,820	11,503	14,547	14,661	29,208
Metinaro	898	823	1,721	0	0	0	898	823	1,721
Nain Feto	2,238	2,313	4,551	2,128	2,007	4,135	4,366	4,320	8,686
Vera Cruz	2,494	2,307	4,801	559	476	1,035	3,053	2,783	5,836
Total	20,715	20,488	41,203	10,162	10,021	20,183	30,877	30,509	61,386

Fonte: EMIS Ministério da Educação

2.3.2.2. Número Alunos Escola Público + Privado por Ano, em Município de Dili, 2017 até 2024

Ano	Alunos Ensino Básico								
	Público			Privado			Público + Privado		
	Mane	Feto	Total	Mane	Feto	Total	Mane	Feto	Total
2024	20,715	20,488	41,203	10,162	10,021	20,183	30,877	30,509	61,386
2023	19,326	19,061	38,387	9,779	9,722	19,501	29,105	28,783	57,888
2022	x	x	40,560	x	x	19,049	x	x	59,609
2021	19,684	19,540	39,224	8,433	8,327	16,760	28,117	27,867	55,984
2020	20,062	19,556	39,618	8,422	8,147	16,569	28,484	27,703	56,187
2019	20,670	20,086	40,756	8,349	8,241	16,590	29,019	28,327	57,346
*2018	x	x	41,325	x	x	15,927	x	x	57,252
*2017	x	x	41,992	x	x	16,040	x	x	58,032

Fonte: EMIS Ministério da Educação
 - *<http://www.moe.gov.tl/>

2.3.2.3. Número Professores Escola Público + Privado por Posto Administrativos, em Município de Dili, 2024

Posto Administrativo	Professores Ensino Básico								
	Público			Privado			Público + Privado		
	Mane	Feto	Total	Mane	Feto	Total	Mane	Feto	Total
Cristo Rei	93	28	121	0	0	0	93	28	121
Dom Aleixo	100	149	249	8	44	52	108	193	301
Metinaro	141	251	392	57	92	149	198	343	541
Nain Feto	43	21	64	0	0	0	43	21	64
	35	101	136	19	46	65	54	147	201
Vera Cruz	29	85	114	18	24	42	47	109	156
Total	441	635	1,076	102	206	308	543	841	1,384

Fonte: EMIS Ministério da Educação

2.3.2.4. Número Professores Escola Público + Privado por Ano, em Município de Dili, 2017 até 2024

Ano	Professores Ensino Básico								
	Público			Privado			Público + Privado		
	Mane	Feto	Total	Mane	Feto	Total	Mane	Feto	Total
2024	441	635	1,076	102	206	308	543	841	1,384
2023	418	687	1,105	115	234	349	533	921	1,454
2022	x	x	1,248	x	x	341	x	x	1,589
2021	537	744	1,281	114	240	354	651	984	1,635
2020	534	733	1,267	116	237	353	650	970	1,620
2019	512	728	1,240	114	218	332	626	946	1,572
2018	x	x	1,243	x	x	348	x	x	1,591
2017	x	x	1,248	x	x	366	x	x	1,614

Fonte: EMIS Ministério da Educação
- *<http://www.moe.gov.tl/>

2.3.2.5. Número Escola Público + Privado por Posto Administrativos, em Município de Dili, 2024

Posto Administrativo	Escolas Ensino Básico		
	Público	Privado	Público + Privado
Atauro	11	0	11
Cristo Rei	18	7	25
Dom Aleixo	17	24	41
Metinaro	6	0	6
Nain Feto	7	5	12
Vera Cruz	8	3	11
Total	67	39	106

Fonte: EMIS Ministério da Educação

2.3.2.6. Número Escola Público + Privado por Ano, em Município de Dili, 2018 até 2024

Ano	Escolas Ensino Básico		
	Público	Privado	Público + Privado
2024	67	39	106
2023	56	38	94
2022	57	13	70
2021	67	36	103
2020	67	36	103
2019	67	36	103
*2018	67	34	101

Fonte: EMIS Ministério da Educação
- *<http://www.moe.gov.tl/>

2.3.2.7. Número Salas Escola Público + Privado por Posto Administrativos, em Município de Dili, 2024

Posto Administrativos	Número Salas Ensino Básico								
	Público			Privado			Total Público + Privado		
	Diak	Razuavel	A'at	Diak	Razuavel	A'at	Diak	Razuavel	A'at
Cristo Rei	107	37	16	x	x	x	107	37	16
Dom Aleixo	127	0	83	x	x	x	127	0	83
Metinaro	29	16	0	x	x	x	29	16	0
Nain Feto	37	2	0	x	x	x	37	2	0
Vera Cruz	39	0	0	x	x	x	39	0	0
Total	339	55	99	x	x	x	339	55	99
	493			x			493		

Fonte: Educação Município de Dili

2.3.2.8. Médio Alunos por Professores Escola Público + Privado, em Município de Dili, 2018 até 2024

Ano	Médio Alunos por Professores Ensino Básico		
	Público	Privado	Público + Privado
2024	38	66	44
2023	35	56	40
2022	33	56	38
2021	31	47	34
2020	31	47	35
2019	33	50	36
*2018	x	x	36

Fonte: EMIS Ministério da Educação
- *<http://www.moe.gov.tl/>

2.3.3. Ensino Secundário Geral

2.3.3.1. Número Alunos Escola Público + Privado por Posto Administrativos, em Município de Dili, 2024

Posto Administrativo	Alunos Ensino Secundário Geral								
	Público			Privado			Público + Privado		
	Mane	Feto	Total	Mane	Feto	Total	Mane	Feto	Total
Atauro	313	300	613	0	0	0	313	300	613
Cristo Rei	1,304	1,415	2,719	611	794	1,405	1,915	2,209	4,124
Dom Aleixo	944	1,305	2,249	2,320	3,038	5,358	3,264	4,343	7,607
Metinaro	328	355	683	0	0	0	328	355	683
Nain Feto	59	113	172	1,860	1,689	3,549	1,919	1,802	3,721
Vera Cruz	862	1,053	1,915	562	430	992	1,424	1,483	2,907
Total	3,810	4,541	8,351	5,353	5,951	11,304	9,163	10,492	19,655

Fonte: EMIS Ministério da Educação

2.3.3.2. Número Alunos Escola Público + Privado por Ano, em Município de Dili, 2017 até 2024

Ano	Alunos Ensino Secundário Geral								
	Público			Privado			Público + Privado		
	Mane	Feto	Total	Mane	Feto	Total	Mane	Feto	Total
2024	3,810	4,541	8,351	5,353	5,951	11,304	9,163	10,492	19,655
2023	4,258	5,031	9,289	5,570	6,012	11,582	9,828	11,043	20,871
2022	x	x	10,757	x	x	11,657	x	x	22,414
2021	4,805	5,712	10,517	5,158	5,319	10,477	9,963	11,031	20,994
2020	4,805	5,712	10,517	5,158	5,319	10,477	9,963	11,031	20,994
2019	4,392	5,443	9,835	4,861	5,111	9,972	9,253	10,554	19,807
*2018	x	x	9,611	x	x	9,444	x	x	19,055
*2017	x	x	8,939	x	x	8,951	x	x	17,890

Fonte: EMIS Ministério da Educação
- *<http://www.moe.gov.tl/> 2017 e 2018

2.3.3.3. Número Professores Escola Público + Privado por Posto Administrativos, em Município de Dili, 2024

Posto Administrativo	Professores Ensino Secundário Geral								
	Público			Privado			Público + Privado		
	Mane	Feto	Total	Mane	Feto	Total	Mane	Feto	Total
Atauro	13	3	16	0	0	0	13	3	16
Cristo Rei	84	55	139	6	11	17	90	66	156
Dom Aleixo	33	22	55	53	21	74	86	43	129
Metinaro	12	7	19	0	0	0	12	7	19
Nain Feto	0	0	0	30	25	55	30	25	55
Vera Cruz	53	39	92	15	10	25	68	49	117
Total	195	126	321	104	67	171	299	193	492

Fonte: EMIS Ministério da Educação

2.3.3.4. Número Professores Escola Público + Privado por Ano, em Município de Dili, 2017 até 2024

Ano	Professores Ensino Secundário Geral								
	Público			Privado			Público + Privado		
	Mane	Feto	Total	Mane	Feto	Total	Mane	Feto	Total
2024	195	126	321	104	67	171	299	193	492
2023	230	136	366	114	75	189	344	211	555
2022	x	x	378	x	x	190	x	x	568
2021	220	131	351	125	81	206	345	212	557
2020	225	132	357	120	80	200	345	212	557
2019	215	130	345	116	78	194	331	208	539
*2018	x	x	379	x	x	199	x	x	578
*2017	x	x	344	x	x	199	x	x	543

Fonte: EMIS Ministério da Educação
 - *<http://www.moe.gov.tl/> 2017 e 2018

2.3.3.5. Número Escola Público + Privado por Posto Administrativos, em Município de Dili, 2024

Posto Administrativo	Escolas Ensino Secundário Geral		
	Público	Privado	Público + Privado
Atauro	1	0	1
Cristo Rei	3	4	7
Dom Aleixo	2	8	10
Metinaro	1	0	1
Nain Feto	1	5	6
Vera Cruz	1	2	3
Total	9	19	28

Fonte: EMIS Ministério da Educação

2.3.3.6. Número Escola Público + Privado por Ano, em Município de Dili, 2018 até 2024

Ano	Escolas Ensino Secundário Geral		
	Público	Privado	Público + Privado
2024	9	19	28
2023	8	18	26
2022	9	17	26
2021	8	17	25
2020	7	15	22
2019	7	14	21
*2018	7	14	21

Fonte: EMIS Ministério da Educação
- *<http://www.moe.gov.tl/>

2.3.3.7. Número Salas Escola Público + Privado por Posto Administrativos, em Município de Dili, 2024

Posto Administrativos	Número Salas Ensino Secundário Geral								
	Público			Privado			Total Público + Privado		
	Diak	Razuavel	A'at	Diak	Razuavel	A'at	Diak	Razuavel	A'at
Cristo Rei	36	0	2	x	x	x	36	0	2
Dom Aleixo	27	0	19	x	x	x	27	0	19
Metinaro	16	2	0	x	x	x	16	2	0
Nain Feto	0	0	0	x	x	x	0	0	0
Vera Cruz	48	0	0	x	x	x	48	0	0
Total	127	2	21	x	x	x	127	2	21
	150			x			150		

Fonte: Educação Município de Dili

2.3.3.8. Médio Alunos por Professores Escola Público + Privado, em Município de Dili, 2018 até 2024

Ano	Médio Alunos por Professores Ensino Secundário Geral		
	Público	Privado	Público + Privado
2024	26	66	40
2023	25	61	38
2022	28	61	39
2021	34	53	41
2020	29	52	38
2019	29	51	37
*2018	x	x	33

Fonte: EMIS Ministério da Educação
- *<http://www.moe.gov.tl/>

2.3.4. Ensino Secundário Técnico Vocacional

2.3.4.1. Número Alunos Escola Público + Privado por Posto Administrativos, em Município de Dili, 2024

Posto Administrativos	Alunos Ensino Secundário Técnico Vocacional								
	Público			Privado			Público + Privado		
	Mane	Feto	Total	Mane	Feto	Total	Mane	Feto	Total
Atauro	21	25	46	0	0	0	21	25	46
Cristo Rei	1,385	838	2,223	0	0	0	1,385	838	2,223
Dom Aleixo	0	0	0	643	407	1,050	643	407	1,050
Metinaro	0	0	0	43	33	76	43	33	76
Nain Feto	0	0	0	0	0	0	0	0	0
Vera Cruz	0	0	0	0	0	0	0	0	0
Total	1,406	863	2,269	686	440	1,126	2,092	1,303	3,395

Fonte: EMIS Ministério da Educação

2.3.4.2. Número Alunos Escola Público + Privado por Ano, em Município de Dili, 2018 até 2024

Ano	Alunos Ensino Secundário Técnico Vocacional								
	Público			Privado			Público + Privado		
	Mane	Feto	Total	Mane	Feto	Total	Mane	Feto	Total
2024	1,406	863	2,269	686	440	1,126	2,092	1,303	3,395
2023	1,534	836	2,370	764	445	1,209	2,298	1,281	3,579
2022	x	x	2,285	x	x	1,172	x	x	3,457
2021	1,645	1001	2,646	900	485	1,385	2,545	1,486	4,031
2020	1,575	994	2,569	768	469	1,237	2,343	1,463	3,806
2019	1,947	1,199	3,146	1,023	611	1,634	2,970	1,810	4,780
*2018	x	x	3,029	x	x	1,713	x	x	4,742

Fonte: EMIS Ministério da Educação
- [*http://www.moe.gov.tl/](http://www.moe.gov.tl/)

2.3.4.3. Número Professores Escola Público + Privado por Posto Administrativos, em Município de Dili, 2024

Posto	Professores Ensino Secundário Técnico Vocacional								
	Público			Privado			Público + Privado		
	Mane	Feto	Total	Mane	Feto	Total	Mane	Feto	Total
Atauro	9		9	0	0	0	9	0	9
Cristo Rei	129	64	193	0	0	0	129	64	193
Dom Aleixo	0	0	0	5	4	9	5	4	9
Metinaro	0	0	0	0	0	0	0	0	0
Nain Feto	0	0	0	0	0	0	0	0	0
Vera Cruz	0	0	0	0	0	0	0	0	0
Total	138	64	202	5	4	9	143	68	211

Fonte: EMIS Ministério da Educação

2.3.4.4. Número Professores Escola Público + Privado por Ano, em Município de Dili, 2017 até 2024

Ano	Professores Ensino Secundário Técnico Vocacional								
	Público			Privado			Público + Privado		
	Mane	Feto	Total	Mane	Feto	Total	Mane	Feto	Total
2024	138	64	202	5	4	9	143	68	211
2023	137	71	208	5	4	9	142	75	217
2022	x	x	222	x	x	9	x	x	231
2021	176	81	257	10	4	14	186	85	271
2020	177	80	257	9	2	11	186	82	268
2019	181	89	270	4	2	6	185	91	276
*2018	x	x	229	4	2	6	x	x	235
*2017	x	x	217	x	x	8	x	x	225

Fonte: EMIS Ministério da Educação
- *<http://www.moe.gov.tl/>

2.3.4.5. Número Escola Público + Privado por Posto Administrativos, em Município de Dili, 2024

Posto Administrativo	Escolas Ensino Secundário Técnico Vocacional		
	Público	Privado	Público + Privado
Atauro	1	0	1
Cristo Rei	5	0	5
Dom Aleixo	0	2	2
Metinaro	0	2	2
Nain Feto	0	0	0
Vera Cruz	0	0	0
Total	6	4	10

Fonte: EMIS Ministério da Educação

2.3.4.6. Número Escola Público + Privado por Ano, em Município de Dili 2018 até 2024

Ano	Escolas Ensino Secundário Técnico Vocacional		
	Público	Privado	Público + Privado
2024	6	4	10
2023	4	3	7
2022	5	3	8
2021	6	3	9
2020	6	3	9
2019	6	3	9
*2018	6	3	9

Fonte: EMIS Ministério da Educação
 - *<http://www.moe.gov.tl/>

2.3.4.7. Número Escola Público + Privado por Posto Administrativos, em Município de Dili, 2024

Posto Administrativos	Número Salas Ensino Secundário Técnico Vocacional								
	Público			Privado			Total Público + Privado		
	Diak	Razuavel	A'at	Diak	Razuavel	A'at	Diak	Razuavel	A'at
Cristo Rei	73	0	11	x	x	x	73	0	11
Dom Aleixo	0	0	0	x	x	x	0	0	0
Metinaro	0	0	0	x	x	x	0	0	0
Nain Feto	0	0	0	x	x	x	0	0	0
Vera Cruz	0	0	0	x	x	x	0	0	0
Total	73	0	11	x	x	x	73	0	11
	84			x			84		

Fonte: Educação Município de Dili

2.3.4.8. Médio Alunos por Professores Escola Público + Privado, em Município de Dili, 2018 até 2024

Ano	Médio Alunos por Professores Ensino Secundário Técnico Vocacional		
	Público	Privado	Público + Privado
2024	11	125	16
2023	11	134	16
2022	10	130	15
2021	10	112	14
2020	10	112	14
2019	11	272	17
*2018	x	x	20

Fonte: EMIS Ministério da Educação

2.3.5. Ensino Superior

2.3.5.1. Ensino Superior: Número Estudantes na Univercidade em Município de Dili, 2024

Universidade	Estatuto	Total Estudante por Sexo			Total Estudante por Nivel de Estudo				
		Mane	Feto	Total	S3	S2	S1	D3	Total
Universidade Nacional Timór Lorosae (UNTL)	Público/ Public	14,993	9,871	24,864	0	415	24,126	323	24,864
Universidade da Paz (UNPAZ)	Privada	10,009	7,747	17,756	0	312	17,444	0	17,756
Universidade Dili (UNDIL)	Privada	3,005	4,291	7,296	0	62	5,186	2,048	7,296
Universidade Oriental (UNITAL)	Privada	6,727	6,862	13,589	0	102	11,755	1,732	13,589
East Timór Institute of Business (IOB)	Privada	2,532	2,674	5,206	0	329	4,025	852	5,206
Dili Institute of Technology (DIT)	Privada	5,172	3,926	9,098	0	133	8,965	0	9,098
Instituto Superior Cristal (ISC)	Privada	2,256	4,785	7,041	0	264	6,073	704	7,041
Instituto de Ciencias Religiosas Sao Tomas Aquino (ICR)	Catholic/ Private	362	787	1,149	0	0	1,140	9	1,149
Instituto Profesional de Canossa (IPDC)	Catholic	191	279	470	0	0	470	0	470
Instituto Ciencias de Saude (ICS)	Privada	1,107	2,893	4,000	0	0	2,112	1,888	4,000
ISFIT	Catholic/ Private	41	491	532	0	0	532	0	532
IFSFS	Catholic/ Private	811	67	878	0	0	878	0	878
JSI	Privada	58	58	116	0	0	878	0	878
Total		47,264	44,731	91,995	0	1,617	83,584	7,556	92,757

Fonte: Direção Nacional do Ensino Superior Universitário, Ministério da Educação, RDTL

2.3.5.2. Ensino Superior: Número Dosentes na Univercidade em Município de Dili, 2024

Instituição (Universidade)	Permanente			Contratado			Part Time		
	Mane	Feto	Total	Mane	Feto	Total	Mane	Feto	Total
Universidade Nacional Timór Lorosae (UNTL)	315	80	395	57	31	88	0	0	0
Universidade da Paz (UNPAZ)	69	18	87	84	31	115	8	0	8
Universidade Dili (UNDIL)	171	40	211	9	13	22	8	8	16
Universidade Oriental (UNITAL)	93	39	132	113	28	141	22	8	30
East Timór Institute of Business (IOB)	52	50	102	2	1	3	3	0	3
Dili Institute of Technology (DIT)	70	50	120	0	2	2	0	0	0
Instituto Superior Cristal (ISC)	99	63	162	86	36	122	38	6	44
Instituto de Ciencias Religiosas Sao Tomas Aquino (ICR)	49	26	75	19	4	23	0	0	0
Instituto Profesional de Canossa (IPDC)	13	14	27	3	2	5	0	0	0
Instituto Ciencias de Saude (ICS)	24	33	57	28	17	45	0	0	0
ISFIT	24	1	25	15	0	15	0	0	0
IFSFS	14	1	15	5	1	6	0	0	0
JSI	8	3	11	18	8	26	0	0	0
Total	1,001	418	1,419	439	174	613	79	22	101

Fonte: Direção Nacional do Ensino Superior Universitario, Ministerio da Educacao, RDTL

2.3.6. Resumo Total Alunos, Professores e Escola por Ensino, em Município de Dili, 2024

2.3.6.1. Resumo Total Alunos por Ensino e Sexo, em Município de Dili, 2024

Ensino	Alunos								
	Público			Privado			Total		
	Mane	Feto	Total M+F	Mane	Feto	Total M+F	Mane	Feto	Total M+F
Ensino Pre-Escolar	1,445	1,544	2,989	2,289	2,364	4,653	3,734	3,908	7,642
Ensino Básico	20,715	20,488	41,203	10,162	10,021	20,183	30,877	30,509	61,386
Ensino Secundário Geral	3,810	4,541	8,351	5,353	5,951	11,304	9,163	10,492	19,655
Ensino Secundário Técnico Vocacional	1,406	863	2,269	686	440	1,126	2,092	1,303	3,395
Ensino Superior	14,993	9,871	24,864	32,271	34,860	67,131	47,264	44,731	91,995
Total Alunos	42,369	37,307	79,676	50,761	53,636	104,397	93,130	90,943	184,073

Fonte: EMIS Ministério da Educação

2.3.6.2. Resumo Total Professores por Ensino e Sexo, em Município de Dili, 2024

Ensino	Professores								
	Público			Privado			Total		
	Mane	Feto	Total M+F	Mane	Feto	Total M+F	Mane	Feto	Total M+F
Ensino Pre-Escolar	5	56	61	7	87	94	12	143	155
Ensino Básico	441	635	10,76	102	206	308	543	841	1,384
Ensino Secundário Geral	195	126	321	104	67	171	299	193	492
Ensino Secundário Técnico Vocacional	138	64	202	5	4	9	143	68	211
Ensino Superior	372	111	483	1,147	503	1,650	1,519	614	2,133
Total Alunos	1,151	992	2,143	1,365	867	2,232	2,516	1,859	4,375

Fonte: EMIS Ministério da Educação

2.3.6.3. Resumo Total Escolas por Ensino, em Município de Dili, 2024

Ensino	Número Escolas por Ensino		
	Público	Privado	Total Público + Privado
Ensino Pre-Escolar	21	41	62
Ensino Básico	67	39	106
Ensino Secundário Geral	9	19	28
Ensino Secundário Técnico Vocacional	6	4	10
Ensino Superior	1	16	17
Total Escolas	104	119	223

Fonte: EMIS Ministério da Educação

2.3.6.4. Resumo Médio Aluno por Professores por Ensino, em Município de Dili, 2024

Ensino	Médio Alunos por Professores por Ensino		
	Público	Privado	Total Público + Privado
Ensino Pre-Escolar	49	50	49
Ensino Básico	38	66	44
Ensino Secundário Geral	26	66	40
Ensino Secundário Técnico Vocacional	11	125	16
Ensino Superior	51	41	43

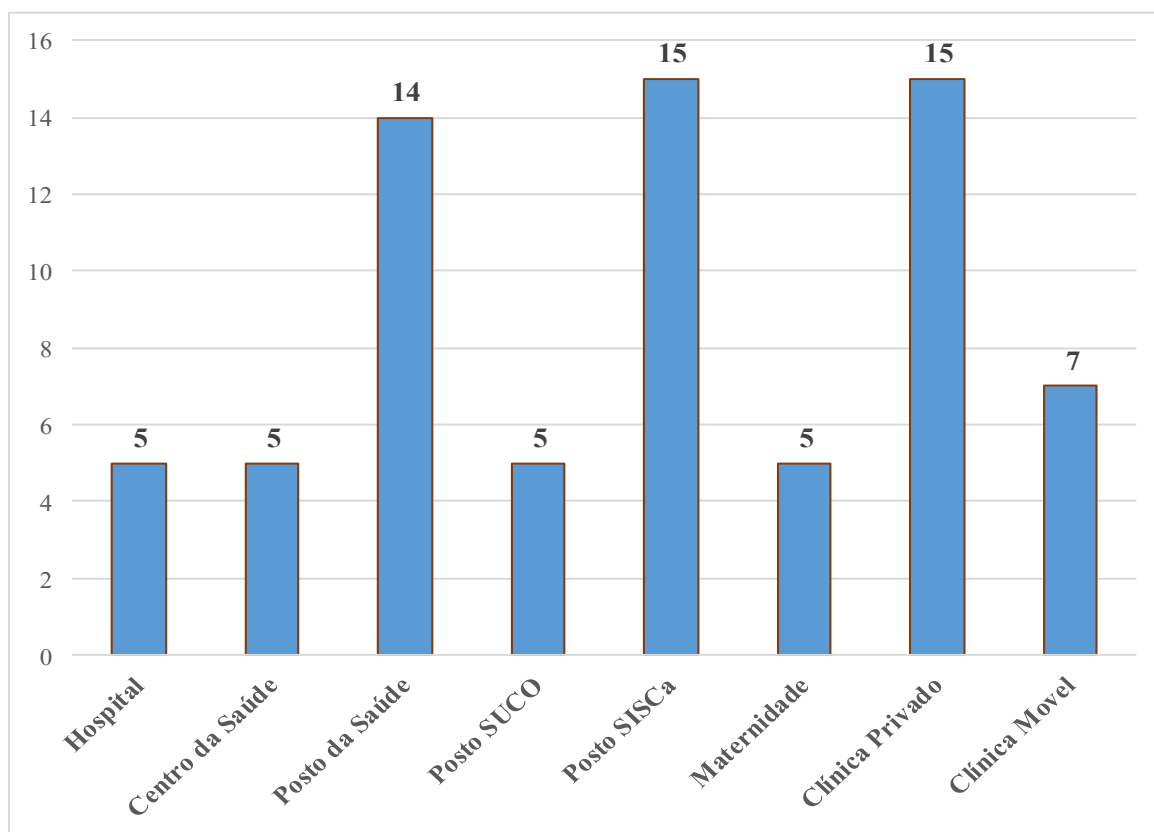
Fonte: EMIS Ministério da Educação

2.4. Saúde

2.4.1. Estabelecimentos de Saúde Município de Dili, 2024

Posto Administrativos	Hospital	Centro da Saúde	Posto da Saúde	Posto SUCO	Posto SISCa	Maternidade	Clínica Privado	Clínica Movel
Cristo Rei	1	1	5	1	4	1	2	3
Dom Aleixo	1	1	4	4	4	1	7	0
Metinaro	1	1	2	0	3	1	0	2
Nain Feto	1	1	0	0	2	1	4	2
Vera Cruz	1	1	3	0	2	1	2	0
Total	5	5	14	5	15	5	15	7

Grafico 2.4.1.: Estabelecimentos de Saúde Município de Dili, 2024

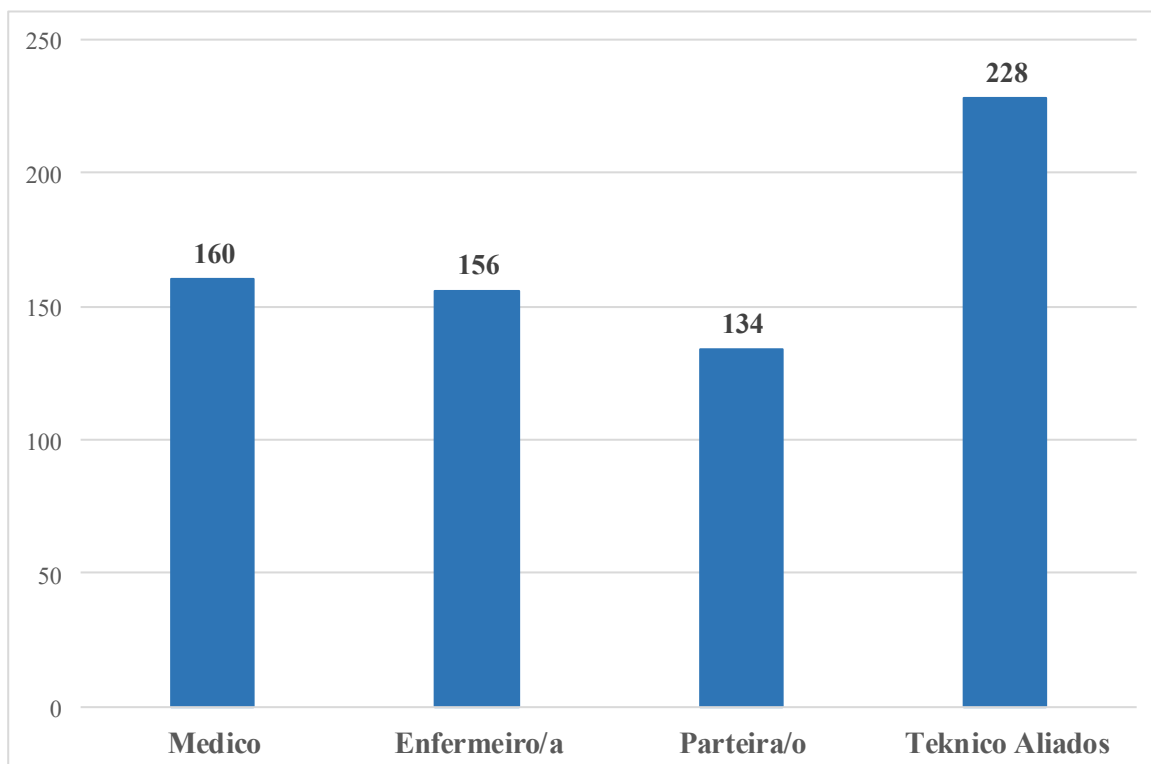


Fonte: HIMS Ministério Saúde

2.4.2. Grafico: Pessoal de saúde Município de Dili, 2024

Centro Saude	Medico no Para Medico						Total Medico no Para Medico
	Doutor Especialista	Doutor Geral	Medico	Enfermeiro/a	Parteira/o	Teknico Aliados	
Cristo Rei	0	0	37	23	30	37	127
Dom Aleixo	0	0	46	47	37	51	181
Metinaro	0	0	8	14	9	17	48
Nain Feto	0	0	22	24	28	46	120
Vera Cruz	0	0	41	39	23	43	146
SMS	0	0	6	9	7	34	56
Total	0	0	160	156	134	228	678

Grafico 2.4.2. : Pessoal de saúde Município de Dili, 2024



Fonte: HIMS Ministério Saúde

2.4.3. Médicos, enfermeiros e parteiras por 1,000 habitantes por Ano

Ano	Médicos por 1000 Hab	Enfermeiro/a por 1000 Hab	Parteira/o por 1000 Hab
2024	0.16	0.16	0.13
2023	0.16	0.10	0.11
2022	0.13	0.10	0.12
2021	0.15	0.11	0.12
2020	0.128	0.098	0.10
2019	0.288	0.089	0.095

Fonte: HIMS Ministério Saúde

2.4.4. Partos Assistidos por Pessoal de Saúde Por Posto Administrativos em Município de Dili, 2024

Posto Administrativos	Número mulheres grávidas	Número de Partos Assistidos Por Pessoal de Saúde				Condição Bebe Durante Partos	
		Na Casa	Na Facilidade de Saúde	No Hospital	Total	Bebe Moris	Bebe Mate
Cristo Rei	2055	3	874	0	877	824	3
Dom Aleixo	5544	91	2273	0	2364	2121	7
Metinaro	191	0	127	0	127	119	3
Nain Feto	2022	0	431	0	431	407	0
Vera Cruz	1708	9	914	0	923	837	0
Total	11,520	103	4,619	0	4,722	4,308	13

Fonte: Saúde Município de Dili

2.4.5. Partos assistidos por pessoal de saúde por Ano Município de Dili, 2019 até 2024

Ano	Projeção Número mulheres grávidas	Número de Partos assistidos por pessoal de saúde				Partos assistidos por pessoal de saúde (%)
		No casa	No facilidade de saúde	No Ospital	Total	
*2024	11,520	103	4,619	0	4,722	40
2023	12,308	77	4,546	4,284	8,506	69
2022	10,309	212	4,363	5,427	10,002	97
2021	10,357	326	1,378	4,493	6,197	57
2020	10,326	213	4,216	5,611	10,040	97
2019	14,476	213	4,282	5,791	10,286	71

Fonte: Ministério Saúde - Relatório Estatística Saúde Jan-Dez, 2019 até 2023
- *Saúde Município de Dili

**2.4.6. Resultadu Atinjimento Programa Baseia ba Indikadores
(Saude Inan no Oan, Seidauk Partus) Iha Municipio Dili, 2024**

Posto Administrativos	Alvo Annual Inan Isin Rua	Inan Isin Rua Halo Vizita Kuidadus Natal ba Dala Uluk V1		Inan Isin Rua Halo Vizita Kuidadus Natal ba Dala Uluk V4		Inan Isin Rua Ne'ebe Simu Suplementasaun Aimenta Ran (90 x 3)	
		No	%	No	%	No	%
Cristo Rei	2,611	2,055	44	930	36	715	27
Dom Aleixo	8,517	5,544	57	2,475	45	2,774	45
Metinaro	253	191	27	99	39	99	39
Nain Feto	1,207	2,022	100	1,153	96	1,093	91
Vera Cruz	1,387	1,708	68	791	57	1,507	100
Total	10,974	11,520	62	3,448	50	5,888	54

Fonte: Saúde Municipio de Dili

2.4.7. Resultadu Atinjimento Inan Ne'ebe halo Vizita Post Natal depois de Partus iha facilidades Saude, Iha Municipio Dili, 2024

Posto Administrativos	Alvo Partos Moris	PNC 1		PNC 2	
		No	%	No	%
Cristo Rei	2,374	810	34	1,303	55
Dom Aleixo	5,015	2,395	48	2,626	52
Metinaro	230	128	56	86	37
Nain Feto	1,097	432	39	1,256	114
Vera Cruz	1,260	928	74	740	59
Total	9,976	4,693	50	6,011	64

Fonte: Saúde Municipio de Dili

2.4.8. Resultadu INAN no BEBE MATE, ABORTOS no Komplikasaun Isin Rua Ne'ebe Relata husi Centro Saude Iha Municipio Dili, 2024

Posto Administrativos	Komplikasaun Inan Isin Rua			Nu Inan Isin rua ne'ebe Mate durante	Komplikasaun Abortus	Nu Bebe Mate	
	Hemorrahgia	Eklampsia	Partos Kleur			0-7 Dias	7-28 Dias
Cristo Rei	3	0	13	0	28	3	0
Dom Aleixo	16	1	50	2	6	6	1
Metinaro	2	0	6	0	12	2	1
Nain Feto	2	0	6	0	11	0	0
Vera Cruz	47	2	26	0	6	0	0
Total	70	3	101	2	63	11	2

Fonte: Saúde Município de Dili

2.4.9. Número Kazu HIV Município de Dili, 2019 até 2024

Ano	Kazu Foun	Kazu Grave	Hetan Tratamento	Mate
2024	670	0	0	31
2023	413	0	0	22
2022	401	0	17	418
2021	180	0	0	12
2020	1,979	508	0	104
2019	143	374	21	65

Fonte: HIMS Ministério Saúde

2.4.10. Cobertura imunização DPT/Pentavalent, das crianças idade, < 1, por Posto Administrativos em Municipio de Dili, 2024

Posto Administrativos	Alvu Labarik < Tinan 1	DPT/Penta 1		DPT/Penta 2		DPT/Penta 3		IPV	
		No	%	No	%	No	%	No	%
Crtisto Rei	2,292	2,453	107	2,254	98	2,365	103	2,366	103
Dom Aleixo	4,842	4,480	93	4,054	84	4,257	88	4,257	88
Metinaro	222	175	79	174	78	168	76	168	76
Nain Feto	1,059	1,201	113	1,177	111	1,238	117	1,238	117
Vera Cruz	1,217	1,310	108	1,226	101	1,214	100	1,215	100
Total	9,632	9,619	100	8,885	94	9,242	97	9,244	97

Fonte: Saúde Municipio de Dili

2.4.11. Cobertura imunização DPT/Pentavalent, das crianças idade, < 1, por Ano em Municipio de Dili, 2019até 2024

Ano	Alvu Labarik idade < Tinan 1	DPT/Penta 1	DPT/Penta 2	DPT/Penta 3	IPV
*2024	9,632	9,619	8,885	9,242	9,244
*2023	9,632	12,709	11,399	11,486	11,409
*2022	9,632	9,793	8,281	8,814	8,814
2021	2,492	8,867	7,794	7,740	1,777
2020	9,943	10,643	10,475	10,490	10,498
2019	13,934	10,796	10,478	11,119	5,627

Fonte: HIMS Ministério Saúde / *Saúde Municipio de Dili

2.4.12. Cobertura imunização DT4, DT5 no SR 2, das crianças idade, < 1, por Posto Administrativos em Municipio de Dili, 2024

Posto Administrativos	Alvu Labarik < Tinan 1	DT4		SR2		Alvu Labarik < Tinan 1	DT5	
		No	%	No	%		No	%
Crtisto Rei	1,202	2,304	192	2,304	192	1,880	1425	76
Dom Aleixo	2,540	3,321	131	3,321	131	3,797	1754	46
Metinaro	116	119	103	119	103	203	147	72
Nain Feto	555	1,153	208	1,153	208	878	1621	185
Vera Cruz	638	1,103	173	1,115	175	1,008	628	62
Total	5,051	8,000	161	8,012	162	7,766	5,575	88

Fonte: Saúde Municipio de Dili

2.4.13. Cobertura imunização DT4, DT5 no SR 2, das crianças idade, < 1, por Ano em Municipio de Dili, 2022 até 2024

Ano	Alvu Labarik < Tinan 1	DT4		SR2		Alvu Labarik < Tinan 1	DT5	
		No	%	No	%		No	%
2024	5,051	8,000	161	8,012	162	7,766	5,575	88
2023	5,051	9,585	190	9,592	190	-	-	-
2022	7,766	7,613	98	7,613	98	-	-	-

Fonte: Saúde Municipio de Dili

2.4.14. Cobertura imunização TT, das crianças idade, < 1, por Posto Administrativos em Município de Dili, 2024

Posto Administrativos	Alvu Labarik < Tinan 1	TT-1		TT-2		TT-2+	
		No	%	No	%	No	%
Crtisto Rei	2,611	499	19	-	-	873	33
Dom Aleixo	5,517	1,663	30	-	-	2,344	42
Metinaro	253	42	17	-	-	70	28
Nain Feto	1,207	705	58	-	-	854	71
Vera Cruz	1,387	605	44	-	-	716	52
Total	10,975	3,514	34	-	-	4,857	45

Fonte: Saúde Município de Dili

2.4.15. Cobertura imunização TT, das crianças idade, < 1, por Ano em Município de Dili, 2022 até 2024

Ano	Alvu Labarik < Tinan 1	TT-1		TT-2		TT-2+	
		No	%	No	%	No	%
2024	10,975	3,514	34	-	-	4,857	45
2023	10,975	4,087	37	-	-	8,006	73
2022	10,975	4,103	37	-	-	8,614	78

Fonte: Saúde Município de Dili

2.4.16. Cobertura imunização Polio, por Posto Administrativos das crianças idade, < 1, 2019 até 2024

Posto Administrativos	Alvu Labarik < Tinan 1	Tipo de Vasinção Registrado ba Idade < 1 ano							
		Polio 0		Polio 1		Polio 2		Polio 3	
		No	%	No	%	No	%	No	%
Cristo Rei	2292	1385	60	2453	107	2254	98	2365	103
Dom Aleixo	4842	3048	63	4480	93	4054	84	4257	88
Metinaro	222	139	63	175	79	174	78	168	76
Nain Feto	1059	744	70	1201	113	1177	111	1238	117
Vera Cruz	1217	1092	90	1310	108	1226	101	1214	100
Total	9,632	6,408	69	9,619	100	8,885	94	9,242	97

Fonte: Saúde Municipio de Dili

2.4.17. Cobertura imunização Polio por Ano, das crianças idade, < 1, 2019 até 2024

Ano	Alvu Labarik < Tinan 1	Polio 0	Polio 1	Polio 2	Polio 3
*2024	9,632	6,408	9,619	8,885	9,242
*2023	9,953	8,195	12,665	11,373	11,441
*2022	9,953	8,115	12,597	11,302	11,405
2021	2,492	2,038	1,937	1,760	1,776
2020	9,943	11, 556	10,643	10,175	10,392
2019	13,934	8,927	10,796	10,501	11,119

Fonte: HIMS Ministério Saúde / *Saúde Municipio de Dili

2.4.18. Cobertura imunização BCG, Sarampo no Vasinção Completo, das crianças idade, < 1, por Posto Administrativo, 2024

Posto Administrativo	Alvu Labarik < Tinan 1	BCG		Sarampo		Vasinção Completo	
		No	%	No	%	No	%
Cristo Rei	2,292	1,627	71	2,331	102	2,430	106
Dom Aleixo	4,842	3,446	71	3,747	77	3,747	77
Metinaro	222	145	65	131	59	142	64
Nain Feto	1,059	885	84	1,269	120	1,269	120
Vera Cruz	1,217	1,194	98	1,079	89	1,079	89
Total	9,632	7,297	76	8,557	89	8,667	90

Fonte: Saúde Municipio de Dili, Dadus

2.4.19. Cobertura imunização BCG, Sarampo no Vasinção Completo, das crianças idade, < 1, por Ano, 2022 até 2024

Ano	Alvu Labarik < Tinan 1	BCG		Sarampo		Vasinção Completo	
		No	%	No	%	No	%
2024	9,632	7,297	76	8,557	89	8,667	90
2023	9,632	8,831	100	9,700	100	9,720	100
2022	9,632	6,131	64	8,375	87	8,375	87

Fonte: Saúde Municipio de Dili

2.4.20. Cobertura imunização Hepatitis B, das crianças idade, < 1, por Posto Administrativo, 2024

Posto Administrativos	Alvo Annual	Tipo de Vasinção Registrado ba Idade < 1 ano					
		Hepatitis B					
		Mane	%	Feto	%	Total	%
Cristo Rei	2,292	748	33	619	27	1,367	60
Dom Aleixo	4,842	1,472	30	1,328	27	2,800	58
Metinaro	222	65	29	74	33	139	63
Nain Feto	1,059	387	37	357	34	744	70
Vera Cruz	1,217	492	40	456	37	948	78
Total	9,632	5,032	52	4,706	49	9,738	101

Fonte: Saúde Municipio de Dili

2.4.21. Cobertura imunização Hepatitis B, das crianças idade, < 1, por Ano, 2023 e 2024

Ano	Alvo Annual	Tipo de Vasinção Registrado ba Idade < 1 ano					
		Hepatitis B					
		Mane	%	Feto	%	Total	%
2024	9,632	5,032	52	4,706	49	9,738	101
2023	x	x	x	x	x	x	x

Fonte: Saúde Municipio de Dili

2.4.22. Número Absoluto Contraseptivo Planeamento Familiar (CPR) por Posto Administrativos em Município de Dili, 2024

Posto Administrativos	Contraseptivo Planeamento Familiar								
	POPs	COPs	Injektavel	Implant	IUDs	Kon-dom	Vasec-tomi	Tubectomi	Total
Cristo Rei	1,428	918	2,220	2,251	938	154	0	0	7,909
Dom Aleixo	1,839	2,218	4,829	4,072	640	686	0	0	14,284
Metinaro	352	210	245	250	63	0	0	0	1,120
Nain Feto	617	820	1,087	2,455	574	50	0	0	5,603
Vera Cruz	1,239	1,220	2,585	1,875	268	245	0	0	7,432
Total	5,475	5,386	10,966	10,903	2,483	1,135	0	0	36,348

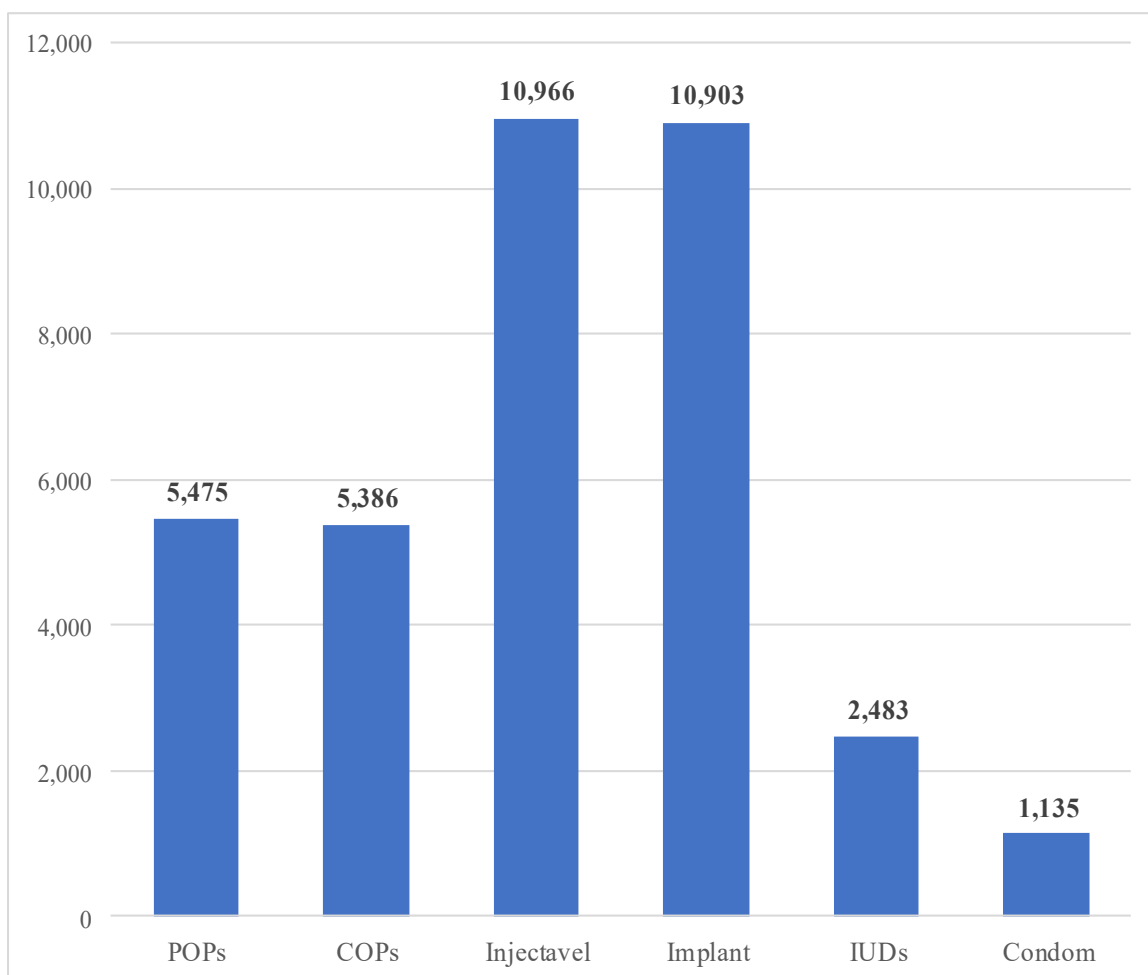
Fonte: HIMS Ministério Saúde, 2023

2.4.23. Número Absoluto Contraseptivo Planeamento Familiar (CPR) por Ano Município de Dili, 2019 até 2024

Ano	Total uzario continua planeamento familiar						
	POPs	COPs	Injetavel	Implant	IUDs	Condom	Total
2024	5,475	x	x	x	x	x	x
2023	5,475	5,386	10,966	10,903	2,483	1,135	36,348
2022	5,473	5,482	13,467	9,617	2,351	1,005	37,395
2021	1,142	1,175	2,291	1,327	187	35	6,157
2020	5,766	3,909	13,492	5,965	1,744	488	31,364
2019	5,593	5,542	12,488	6,143	1,787	426	31,979

Fonte: HIMS Ministério Saúde

Gráfico 2.4.22.: Número de Mulheres Usando Contraceptivo Planejamento Familiar (CPR) por Posto de Saúde no Município de Dili, 2024



Fonte: HIMS Ministério Saúde, 2023

2.4.24. Número Cobertura LISIO e Tetu Todan ba Labarik Idade < 5 Anos por Posto Administrativo em Município de Dili, 2024

Posto Administrativos	Targeto Labarik tinan >5	Labarik iha LISIO		Labarik Tetu Todan Kada Fulan	
		No.	%	No.	%
Cristo Rei	15,906	40,871	257	37,026	233
Dom Aleixo	33,607	57,928	172	46,111	137
Metinaro	1,539	2,235	145	2,183	142
Nain Feto	7,350	19,596	267	20,449	278
Vera Cruz	8,447	20,556	243	18,281	216
Total	66,849	141,186	211	124,050	186

Fonte: Saúde Município de Dili

2.4.25. Número Cobertura LISIO e Tetu Todan ba Labarik Idade < 5 Anos por Ano em Município de Dili, 2022 até 2024

Ano	Targeto Labarik tinan >5	Labarik iha LISIO		Labarik Tetu Todan Kada Fulan	
		No.	%	No.	%
2024	66,849	141,186	211	124,050	186
2023	66,849	133,318	199	126,213	189
2022	66849	94466	141	122525	183

Fonte: Saúde Município de Dili

2.4.26. Resultadu Atinjimento ba Tetu Toda no Sukat A'as ba Labarik Tinan > 5 por Posto Administrativo, iha Municipio Dili, 2024

Posto Administrativos	Targeto Labarik tinan >5	Labarik ho Todan Normal		Labarik ho Todan Menus		Labarik MalNutrisaun	
		No.	%	No.	%	No.	%
Cristo Rei	15,906	31,775	86	4,171	11	1,080	3
Dom Aleixo	3,3607	40,486	88	4,105	9	1,520	3
Metinaro	1,539	1,720	79	286	13	177	8
Nain Feto	7,350	19,562	96	753	4	134	1
Vera Cruz	8,447	15,386	84	2,125	12	770	4
Total	66,849	108,929	100	11,440	11	3,681	3

Fonte: Saúde Municipio de Dili

2.4.27. Resultadu Atinjimento ba Tetu Toda no Sukat A'as ba Labarik Tinan > 5 por Ano, iha Municipio Dili, 2022 até 2024

Ano	Targeto Labarik tinan >5	Labarik ho Todan Normal		Labarik ho Todan Menus		Labarik Mal Nutrisaun	
		No.	%	No.	%	No.	%
2024	-	108,929	100	11,440	11	3,681	3
2023	66,849	135,174	202	8,166	12	2,306	3
2022	66,849	116,126	174	4,915	7	1,484	2

Fonte: Saúde Municipio de Dili

2.4.28. Cobertura Vitamina “A” ba Labarik fulan 6 to’o 59 por Posto Administrativo, iha Municipio Dili, 2024

Posto Administrativos	Targeto Labarik fulan 6-59	Vitamina A	
		No.	%
Cristo Rei	12,346	15,116	122
Dom Aleixo	26,085	27,264	105
Metinaro	1,195	1,778	149
Nain Feto	5,705	11,997	210
Vera Cruz	6,556	7,313	112
Total	51,887	63,468	122

Fonte: Saúde Municipio de Dili

2.4.29. Cobertura Vitamina “A” ba Labarik fulan 6 to’o 59 por Ano, iha Municipio Dili, 2022 até 2024

Ano	Targeto Labarik fulan 6-59	Vitamina A	
		No.	%
2024	51,887	63,468	122
2023	51,887	47,511	92
2022	51,887	23,358	45

Fonte: Saúde Municipio de Dili

2.4.30. Distribuição Aimoruk Lumbriga (Albendazole) ba Labarik fulan 12 o'ó fulan 59 por Posto Administrativo, iha Municipio Dili, 2024

Posto Administrativos	Targeto Labarik fulan 12-59	Distribuição Aimoruk Lumbriga (Albendazole)	
		No.	%
Cristo Rei	13,614	13,030	96
Dom Aleixo	28,765	26,902	94
Metinaro	1,318	2,089	158
Nain Feto	6,291	8,843	141
Vera Cruz	7,230	6,979	97
Total	57,218	57,843	101

Fonte: Saúde Municipio de Dili

2.4.31. Cobertura Distribuição Aimoruk Lumbriga (Albendazole) ba Labarik fulan 6 to'ó fulan 59 por Ano, iha Municipio Dili, 2022 até 2024

Ano	Targeto Labarik fulan 6-59	Vitamina A	
		No.	%
2024	57,218	57,843	101
2023	51,887	57,218	74
2022	-	-	-

Fonte: Saúde Municipio de Dili

**2.4.32. Atendimento IMCI ba Labarik <5, Tinan ne'ebe Moras tuir
Protocolu IMCI iha Sentru Saude Municipio Dili, 2024**

Klasifikasaun Moras tuir Protokolu IMCI	Hospital Dili	Centro da Saúde					Total
		Cristo Rei	Dom Aleixo	Metinaro	Nain Feto	Vera Cruz	
Vety Severe Disease	-	0	0	0	0	0	0
Severe Pneumonia	-	0	0	0	0	0	0
Pneumonia	-	375	320	0	442	482	1,619
Cough or Cold	-	1,766	3,949	489	1,192	2,589	9,985
Diarrhea	-	841	1320	242	482	858	3,743
Diysentery	-	49	57	22	10	24	162
Very Severe Febrile Disease	-	155	809	179	81	108	1,332
Definite Malaria	-	0	0	0	0	0	0
Measles	-	0	0	0	0	0	0
Dengue	-	0	0	0	0	0	0
Fever not Dengue/ DHF	-	0	0	0	0	0	0
Ear Problem	-	0	0	0	0	0	0
Other	-	6,301	11,782	1,150	4,388	6,374	29,995
Total	-	9,487	18,237	2,082	6,595	10,435	46,836

Fonte: *Saúde Municipio de Dili*

2.4.33. Números Kazu Notifikasaun Tuberculosis (TB) Q1-Q4 iha Centro Saude Municipio Dili, 2024

Município de Dili	Kazu Notifikasaun TB						Total Kazu
	Kazu Pulmonari			Kazu Tratamento Fila Fali			
	Mear Tasak Positivo	Mear Tasak Negativo	Kazu Extra Pulmonari Foun (Negativo)	Rekaida Moras Fila Fali	Faila	Tratamento hafoin Kotu	
Q1	184	189	47	22	0	0	442
Q2	153	176	56	13	0	0	398
Q3	178	145	48	21	1	0	393
Q4	147	187	52	25	1	0	412
Total	662	697	203	81	2	0	1,645

Fonte: HIMS Ministério Saúde

2.4.34. Números Kazu Notifikasaun Tuberculosis (TB) por Ano iha Centro Saude Municipio Dili, 2022 até 2024

Município de Dili	Kazu Notifikasaun TB						Total Kazu
	Kazu Pulmonari			Kazu Tratamento Fila Fali			
	Mear Tasak Positivo	Mear Tasak Negativo	Kazu Extra Pulmonari Foun (Negativo)	Rekaida Moras Fila Fali	Faila	Tratamento hafoin Kotu	
2024	662	697	203	81	2	0	1,645
2023	689	898	192	18	1	0	1,798
2022	132	125	185	19	1	0	462

Fonte: HIMS Ministério Saúde

2.4.35. Números Kazu Moras la Da'et hetan atendimento iha Fasilidades da Saúde Município Dili, 2024

Tipo Moras Kronika	Posto Administrativo					
	Cristo Rei	Dom Aleixo	Metinaro	Nian Feto	Vera Cruz	Total
Ipertensaun	5,003	28,530	491	3,104	5,037	42,165
Diabetiku	782	5,433	18	905	856	7,994
Asma Bronchial	534	635	120	23	54	1,366
Suspeito Cancru	0	10	0	0	3	13
Stroke	57	458	10	86	30	641
Kolestero A'as	271	7,203	0	1,960	479	9,913
COPD	123	303	0	0	9	435
Total	6,770	42,114	639	6,078	6,468	62,069

Fonte: HIMS Ministério Saúde

2.4.36. Número Atinjimento Program ba Matan iha Centro Saúde Município de Dili, 2024

Posto Administrativo	Eye Cataract	Eye Conjunctivitis	Eye Pteryium	Eye Total OPD in Eye Clinic
Cristo Rei	5	486	0	463
Dom Aleixo	34	2,912	63	2,315
Metinaro	0	225	3	0
Nain Feto	25	226	6	2,118
Vera Cruz	61	204	44	3,254
Total	125	4,053	116	8,150

Fonte: Saúde Municipio de Dili

2.4.37. Números Atinimento Saúde ORAL iha Sentro Saúde Município Dili, 2024

Centro da Saúde	Tratamento Saúde Oral			Tratamento PS Oral iha Escola, Clínica e Sisca		
	PS	ART	EXO	Clínica	Escola	SISCa
Cristo Rei	0	46	536	1,058	1,643	394
Dom Aleixo	19	198	2,880	6,561	2,803	228
Metinaro	1	167	1,025	798	600	0
Nain Feto	49	20	637	2,430	2,128	200
Vera Cruz	424	34	1,012	1,292	928	271
Total	493	465	6,090	12,139	8,102	1,093

Fonte: HIMS Ministério Saúde

2.4.38. Número Sobreviventes Hetan Asistencia iha Centro Saúde Município de Dili, 2024

Tipo de Asistencia	Cristo Rei	Dom Aleixo	Metinaro	Nian Feto	Vera Cruz	Total
Fiziku	9	53	14	61	101	238
Sexual	1	1	3	0	9	14
Psikolojika	0	10	3	15	95	123
Ekonomika	0	2	1	48	37	88
Inestu	0	0	0	0	1	1
Isin rua	5	6	1	1	6	19
Post fartum	0	0	0	0	1	1
Refere servisu espesializado	4	14	0	38	89	145
Total	19	86	22	163	339	629

Fonte: Saúde Municipio de Dili

2.5. Protecção Social

2.5.1. Distribuição População por Religião e Sexo em Município de Dili, Censo 2010, 2015 e 2022

Religião	Censo 2010			Censo 2015			Censo 2022		
	Mane	Feto	Total	Mane	Feto	Total	Mane	Feto	Total
Catolica	113,941	102,106	216,047	136,761	127,383	264,144	149,218	145,707	294,925
Protestante	4,504	4,354	8,859	4,399	4,372	8,771	2,845	2,662	5,507
Musulmano	1,620	847	2,467	1,002	693	1,695	1,192	772	1,964
Budista	208	113	344	227	145	372	187	101	288
Hindu	74	32	106	94	79	173	74	50	124
Tradicional	136	123	259	68	71	139	7	6	13
Seluk	279	202	481	197	173	370	171	160	331
No religion	-	-	-	-	-	-	170	142	312
No answer	-	-	-	-	-	-	74	41	115

Fonte: Instituto Nacional de Estatística
- Censo População no Uma Kain 2010, 2015 e 2022

2.5.2. Número de Idosos (≥ 60 anos) e pessoas invalidas a receber subsidio por sexo e por posto administrativo, 2024

Posto Administrativos	Idosos			Inválidos			Total Idosos + Inválidos		
	Mane	Feto	Total	Mane	Feto	Total	Mane	Feto	Total
Cristo Rei	1,117	1,410	2,527	183	136	319	1,300	1,729	3,029
Dom Aleixo	1,227	1,599	2,826	272	205	477	1,499	2,076	3,575
Metinaro	138	217	355	15	7	22	153	239	392
Nain Feto	522	822	1,344	159	145	304	681	1,126	1,807
Vera Cruz	640	972	1,612	142	134	276	782	1248	2,030
Total	3,644	5,020	8,664	771	627	1,398	4,415	6,418	10,833

Fonte: Ministério da Solidariedade Social e Inclusão

2.5.3. Número de Idosos (≥ 60 anos) e pessoas invalidas a receber subsidio por Ano, 2019 até 2024

Ano	Idosos			Inválidos			Total Idosos + Inválidos		
	Mane	Feto	Total	Mane	Feto	Total	Mane	Feto	Total
2024	3,644	5,020	8,664	771	627	1,398	4,415	6,418	10,833
2023	3,700	4,883	8,583	764	583	1,347	4,321	5,319	9,640
2022	3,551	4,699	8,250	770	620	1,390	4,321	5,319	9,640
2021	3,703	4,851	8,554	710	608	1,318	4,413	5,596	9,872
2020	3,343	4,498	7,841	671	560	1,231	4,014	5,058	9,072
2019	x	x	8,321	x	x	1,254	x	x	9,575

Fonte: Ministério da Solidariedade Social e Inclusão

2.5.4. Número Bolsa da Mãe por sexo e por posto administrativo, 2024

Posto Administrativos	Bolça da Mãe		
	Mane	Feto	Total
Cristo Rei	58	1,022	1,080
Dom Aleixo	91	478	569
Metinaro	38	266	304
Nain Feto	36	378	414
Vera Cruz	83	625	708
Total	306	2,769	3,075

Fonte: Ministério da Solidariedade Social e Inclusão

2.5.5. Número Bolsa da Mãe por sexo e por Ano, 2019 até 2024

Ano	Bolça da Mãe		
	Mane	Feto	Total
2024	306	2,769	3,075
2023	413	3,729	4,142
2022	4,484	4,162	8,646
2021	417	5,356	5,773
2020	x	x	5,746
2019	x	x	5,466

Fonte: Ministério da Solidariedade Social e Inclusão

2.5.6. Número de Combatentes da Libertação Nacional por sexo e por Posto Administrativo, 2024

Posto Administrativos	Sexo		
	Mane	Feto	Total
Cristo Rei	534	280	814
Dom Aleixo	291	182	473
Metinaro	49	25	74
Nain Feto	451	252	703
Vera Cruz	352	209	561
Total	1,677	948	2,625

Fonte: *Ministerio para os Assuntos dos Combatentes da Libertacao Nacional*

2.5.7. Número de combatentes da Libertação Nacional por sexo e por Ano, 2019 até 2024

Ano	Sexo		
	Mane	Feto	Total
2024	1,677	948	2,625
2023	1,596	873	2,469
2022	1,564	858	2,422
2021	1,516	805	2,321
2020	1,457	762	2,219
2019	864	166	1,030

Fonte: *Ministerio para os Assuntos dos Combatentes da Libertacao Nacional*

2.5.8. Número Crianças Orfanato no Município de Dili, 2019 até 2024

Ano	Mane	Feto	Total
2024	13	89	102
2023	15	187	202
2022	10	155	165
2021	96	370	466
2020	20	310	330
2019	60	352	412

Fonte: Ministério da Solidariedade Social e Inclusão

2.5.9. Número do Dezastre Naturais em Município de Dili, 2024

Posto Administrativos	Tipo de Estragos			Total Vítima
	Estragos total	Estragos Menos/Naton	Estragos Kaman	
Cristo Rei	x	x	x	x
Dom Aleixo	x	x	x	x
Metinaro	x	x	x	x
Nain Feto	x	x	x	x
Vera Cruz	x	x	x	x
Total	x	x	x	x

Fonte: APC

2.6. Mercado de Trabalho

2.6.1. Número de pessoas registradas à procura de emprego, por sexo, 2017 até 2024

Sexo	2024	2023	2022	2021	2020	2019	2018	2017
Mane	258	392	2,449	2,451	4,983	3,007	2,148	580
Feto	26	352	2,314	1,539	3,431	2,273	2,842	420
Total	504	744	4,763	3,989	8,414	5,280	4,990	1,000

Fonte: Secretaria de Estado Política da Formação Profissional e Emprego

2.6.2. Número de pessoas registradas à procura do emprego, por sexo e por mês, 2023 e 2024

Fulan	2024			2023		
	Mane	Feto	Total	Mane	Feto	Total
Janeiro	14	38	52	119	208	327
Fevereiro	7	18	25	55	120	175
Março	4	27	31	0	0	0
Abril	38	18	56	26	0	26
Maió	11	14	25	24	0	24
Junho	12	21	33	21	6	27
Julho	0	10	10	0	0	0
Agosto	0	5	5	22	5	27
Setembro	3	27	30	0	0	0
Outubro	8	12	20	8	2	10
Novembro	6	28	34	117	11	128
Decembro	155	28	183	0	0	0
Total	258	246	504	392	352	744

Fonte: Secretaria de Estado Política da Formação Profissional e Emprego

2.6.3. Número de Pessoas Registadas á Procura de Emprego no País e no Estrangeiros e Formação em Município de Dili, 2024

Objectivos Clientes	Mane	Feto	Total
Á Procura de Serviço no País	471	407	878
Á Procura de Serviço para o Estrangeiro	385	626	1,011
Gosta de Serviço/Trabalho	213	161	374
Á Procura de Formação Profissional	258	246	504
Á Procura de Formação Empresário	201	189	390
	1,528	1,629	3,157

Fonte: Secretaria de Estado Política da Formação Profissional e Emprego

2.6.4. Número de pessoas registradas à procura do emprego, por sexo e por Nível da Educação, 2024

Nível da Educação	2024		
	Mane	Feto	Total
Ensino Superior	33	18	51
Ensino Secundario	120	74	194
Ensino Secundario Técnico Vocacional	4	6	10
Ensino Pre-Secundario	1	1	2
Ensino Primaria	15	18	33
Não Acesso	33	44	77
Total	206	161	367

Fonte: Secretaria de Estado Política da Formação Profissional e Emprego

2.6.5. Número de pessoas Acesso de Serviço e Formação Profissional em Município de Dili, 2024

Objectivos Clientes	Mane	Feto	Total
Acesso de Serviço	213	161	374
Acesso de Serviço no País	471	407	878
Acesso de Serviço no Estrangeiro	385	626	1,011
Acesso de Formação Profissional	258	246	504
Acesso de Formação Empresarial	201	189	390
Total	1,528	1,629	3,157

Fonte: Secretaria de Estado Política da Formação Profissional e Emprego

2.6.6. Número de pessoas Graduado de Curso Não Formal por sexo, 2024

Centro Formação/área curso	2024		
	Mane	Feto	Total
Agricultura	12	21	33
Baseia de Computador	0	0	0
Culinária	0	0	0
Hotel e Restaurante de Manegenmento	0	0	0
Hospitalidade e Turismo	3	27	30
Kurso Administração	179	100	279
Alfaete /Custura	0	0	0
Office Skills Training	11	14	25
Curso de Lingua Correia			0
II certificado de produção comida	7	18	25
Sertificado I, II de Hospitalidade Jerál	11	75	86
Total	223	255	478

Fonte: Secretaria de Estado Política da Formação Profissional e Emprego

2.7. Policia Nacional de Timor-Leste

2.7.1. Número Policia Nacional de Município de Dili por Sexo, 2022 até 2024

Posto Administrativos	2024			2023			2022		
	Mane	Feto	Total	Mane	Feto	Total	Mane	Feto	Total
Cristo Rei	49	9	58	55	15	70	51	9	60
Dom Aleixo	66	21	87	75	35	110	66	25	91
Metinaro	14	5	19	20	8	28	14	5	19
Nain Feto	32	6	38	45	12	57	36	7	43
Vera Cruz	35	7	42	46	15	61	37	7	44
Comando Municipio Dili	406	86	492	430	105	535	416	92	508
Total	602	134	736	671	190	861	620	145	765

Fonte: Policia Nacional Timor-Leste (PNTL)

2.7.2. Total Kazu Acidente Traffico Municipio de Dili, 2024

Fulan	Civil Privado				Governo		Diplomatiku		Carta Condução	
	Kareta	Motor	Bicicleta	Lao Ain	Kareta	Motor	Kareta	Motor	Iha	La Iha
Janeiro	57	114	0	12	5	1	0	0	91	87
Fevereiro	56	88	1	17	4	0	1	0	76	70
Marco	57	85	0	11	0	0	0	0	93	52
Abril	83	124	0	24	4	0	2	0	119	80
Maiο	72	126	0	13	3	2	2	0	134	74
Junho	82	129	0	21	4	1	2	0	125	90
Julho	76	107	1	15	9	0	0	0	126	65
Agosto	81	104	1	17	7	0	1	0	114	74
Setembro	65	109	0	13	4	1	2	0	0	0
Outubro	82	121	1	15	7	1	0	0	0	0
Novembro	52	88	0	22	5	0	2	0	0	0
Dezembro	34	92	1	22	6	9	9	0	0	0
Total	797	1,287	5	202	58	15	21	0	878	592

Fonte: Comando PNTL Municipio de Dili

2.7.3. Kondisaun de Vítima depois de Accidente tráfico ho Nia Prosesu Tomak, 2024

Fulan	Kondisaun Vítima				Kondisaun estragus		PROSESU		
	Mate	Kanek Todan	Kanek Kman	La Kanek	Estragus Todan	Estragus Kman	Ministerio Publico	Acordo	Prosesu
Janeiro	4	11	11	11	8	146	4	36	47
Fevereiro	4	12	88	15	9	117	4	45	37
Marco	1	16	82	8	4	107	1	41	38
Abril	5	20	108	22	20	133	4	71	54
Maiο	1	18	95	18	17	152	1	25	84
Junho	2	25	119	22	11	172	2	79	38
Julho	4	15	85	31	14	143	0	66	41
Agosto	1	12	91	39	8	148	1	61	42
Setembro	1	13	91	0	0	0	2	75	23
Outubro	6	18	10	0	0	0	6	82	33
Novembro	2	8	86	0	0	0	2	64	26
Dezembro	2	10	97	0	0	0	4	55	21
Total	33	178	963	166	91	1,118	31	700	484

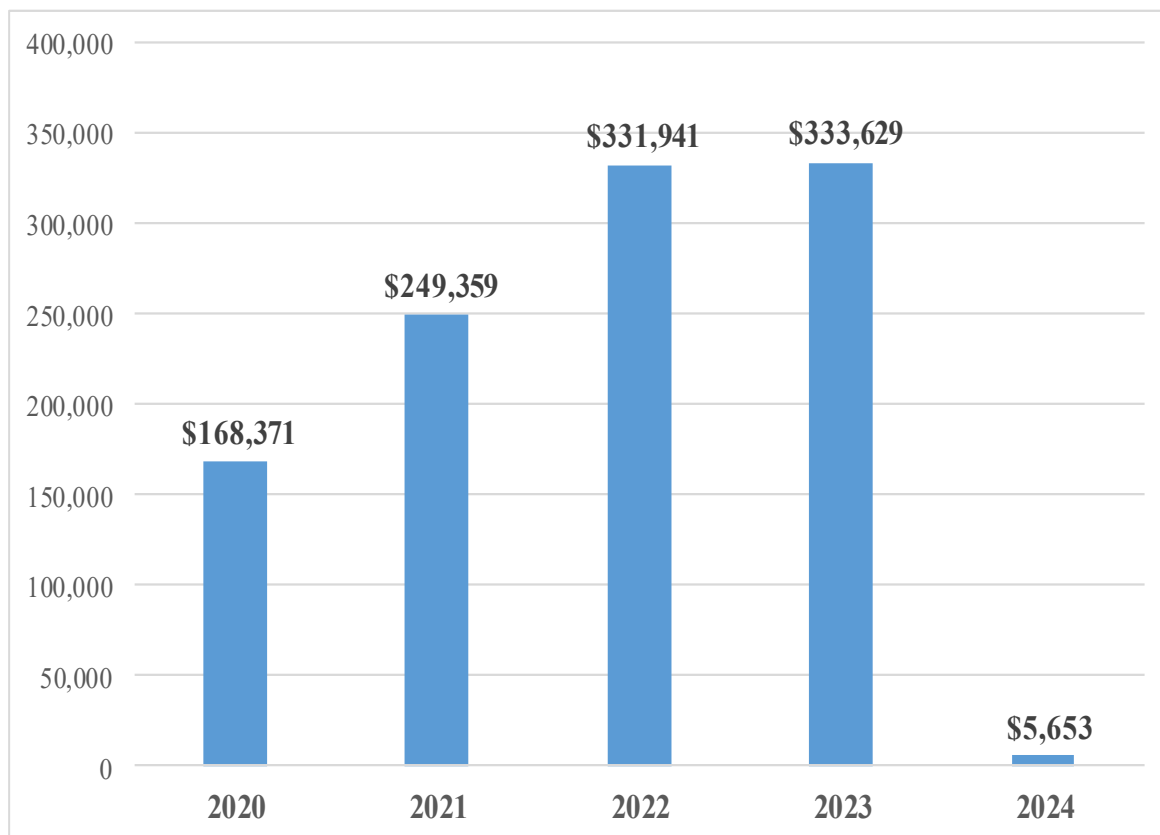
Fonte: Comando PNTL Municipio de Dili

2.7.4. Total Kazu Prede/Tilang Evidencias tur Fulan iha Municipio Dili, 2024

Fulan	Privado		Governo		Publico					
	Kareta	Motor	Kareta	Motor	Micro	Taxi	Bus	Truck	Pezado	Angguna
Janeiro	11	229	0	2	1	1	0	1	1	1
Fevereiro	9	278	0	1	2	2	1	0	1	2
Marco	10	408	0	6	1	2	1	1	1	1
Abril	17	258	0	0	1	1	0	0	0	0
Maiο	15	331	0	1	2	2	1	2	1	2
Junho	22	292	0	0	1	1	0	0	0	1
Julho	47	252	0	2	7	7	3	4	5	6
Agosto	10	236	0	5	6	7	5	3	5	5
Setembro	13	87	0	1	6	5	5	2	3	5
Outubro	27	362	0	1	5	6	5	3	2	6
Novembro	7	199	0	1	6	6	3	4	5	6
Dezembro	3	175	0	1	3	3	1	3	1	3
Total	191	3,107	0	21	41	43	25	23	25	38

Fonte: Comando PNTL Municipio de Dili

2.7.5. Gráfico: Total Infrasaun, Multa Kontra Transito Rodaviaria hodi hatama Reseitas ba Governo, 2020 até 2024



Fonte: Departamento Acidente Trafico, PNTL (Nacional Dili)

**2.7.6. Vitima depois de Accidente trafico Iha Carta condição no Laiha
Carta Condição, 2024**

Mês	Carta Condição		
	Carta Kondisaun Iha	Carta Kondisau Laiha	Total Cazu
Janeiro	66	144	210
Fevereiro	135	102	237
Março	116	72	188
Abril	100	248	348
Maio	67	108	175
Junho	159	114	273
Julho	236	180	416
Agosto	165	130	295
Setembro	55	75	130
Outubro	212	201	413
Novembro	125	100	225
Decembro	73	111	184
Total	1,509	1,585	3,094

Fonte: Comando PNTL Município de Dili

2.7.7. Números Infracções de Transito por Ano Municipiu de Dili, 2024

Tipos de Infracções	Ano
	2024
Veikulu Ladauk Rejisto	41
Veikulu La Monta Chapa Matrikula	519
Veikulu Uza Kanu Resin	152
Data Inspeksaun Liu Prazu	284
Data Livrate Liu Prazu	1,588
Veikulu La Iha Assesoris : Espelu, Lampu, Travão ho body	473
La Lori Dokumentus Viaturas	1,398
La Uza Kapasete	758
La Iha Kartaun Kondusaun	1,585
Para Iha Zebra Cross	49
Karta Kondusaun La Tuir Categoria	34
Karta Kondusaun Liu Prazu	79
Laiha Karta Lisensa Trajetcto	249
La Prolonga Lisensa Trajecto	8
Tula Pasajeirus Liu Lotasaun	51
Tula Sasan Liu Kapasidade Kareta	8
Lori Motor ho Kondisaun Lanu	0
Ultra Pasa liu hosi Liman Karuk	0
Kontra Ordem Autoridade Tranzitu	292
Outros	1,426
Total Infracções	8,994

Fonte: Comando PNTL Municipio de Dili

2.7.8. Números Crime por Tipo e por Ano Municipiu de Dili, 2024

Categoría Crime	Ano
	2024
OFENÇAS DA PESSOA:	917
Ofenças Corporasi (Asaltu)	684
Homicidio	20
Hetan Mate Isin	0
Violencia Domestika	0
Abuse Minor	13
Abuse Sexoal	1
Violasaun Sexoal	23
Tentativo Violasaun Sexoal	1
Exploração Sexoal	1
Koasaun Sexoal	18
Threat (ameasa)	123
Tara An	1
Devasa	8
Sem Carta Condução	17
Ezibionismo Sexoal	7
OFENSA BA SASAN	218
Incendio (Sunu Uma)	10
Danos	80
Dano com Violancia	61
Furto Agravado	47
Burla Agravado	20
CRIME ORGANIZADO	79
Propaganda Eleitoral Elizita	0
Perturbação ba Acto Politica	0
Obstrução ba Acto Eleitoral	0
Armas Brancas	79
Total Caso Crime	1,214

Fonte: Comando PNTL Município de Dili

2.7.9. Numero Suspeito ba Akontesimento Kriminal tuir grupo Idade no Municipio tinan 2018 até 2024

Grupo de Idade	Suspeito						
	2024	2023	2022	2021	2020	2019	2018
0-9	0	10	2	6	1	9	5
10-19	71	483	106	66	102	143	63
20-29	165	1,476	262	207	257	334	188
30-39	98	1,088	155	187	158	163	100
40-49	53	590	100	95	92	89	79
50-59	34	228	43	42	25	47	27
60+	8	162	19	19	16	24	10
Total	429	4,037	687	622	651	809	472

Fonte: Serviço investigação Criminal (SIC), Polisia Nacional Timor-Leste

2.7.10. Numero Vitima ba Akontesimento Kriminal tuir grupo Idade no Municipio tinan 2018 até 2024

Grupo de Idade	Vitima						
	2024	2023	2022	2021	2020	2019	2018
0-9	8	119	14	19	28	24	15
10-19	37	728	67	77	58	100	68
20-29	151	1,290	176	163	169	194	295
30-39	111	909	148	201	193	173	156
40-49	53	532	96	202	91	107	79
50-59	34	355	51	70	59	61	43
60+	11	237	28	31	28	34	17
Total	405	4,170	580	763	626	693	673

Fonte: Serviço investigação Criminal (SIC), Polisia Nacional Timor-Leste

2.7.11. Números Condição Vitima ba Acidente de Viação iha Municipiu de Dili, 2016 até 2024

Ano	Kanek Kman	Kanek Todan	Mate	Total Kazu
2024	1,202	192	35	1,254
2023	2,333	400	86	1,964
2022	1,044	130	38	1,022
2021	787	111	22	779
2020	773	94	19	803
2019	768	124	32	817
2017	46	21	4	58
2016	57	30	1	63

Fonte: Departamento Acidente Trafico, PNTL (Nacional Dili)

2.8. Administração Pública

2.8.1. Grau Funcionario **Parmanente** ne'ebe Disloca Husi kada Ministerio ba Município de Dili, 2024

Unidade de Serviços	Grau Funcionarios Permanente 2024														Total
	A		B		C		D		E		F		G		
	M	F	M	F	M	F	M	F	M	F	M	F	M	F	
Administração Município Dili	3	-	5	4	18	6	18	4	35	7	17	4	16	-	137
Saúde Município Dili	-	-	1	-	-	-	-	9	0	0	10	16	7	1	44
Educação Município Dili	-	-	-	-	-	-	-	-	-	-	-	-	-	-	-
Agricultura e Pescas Município Dili	-	-	2	1	1	-	7	2	1	0	2	-	1	-	17
MSS Município Dili	-	-	1	-	-	1	1	1	1	6	2	-	-	-	13
STAE Município Dili	-	-	-	-	-	-	-	-	-	-	-	-	-	-	-
PNDS Município Dili	2	0	2	2	5	11	1	-	-	-	-	-	-	-	23
CNE Município Dili	-	-	-	-	-	-	-	-	-	-	-	-	-	-	-
Obras Publicas Município Dili	-	-	-	-	2	-	-	1	1	-	-	-	-	-	4
SAS Município Dili	-	-	-	-	-	-	-	-	-	-	-	-	-	-	-
EDTL	-	-	-	-	-	-	-	-	-	-	-	-	-	-	-
Transporte e Terrestres	-	-	-	-	-	-	-	-	-	-	-	-	-	-	-
Alfandegas	-	-	-	-	-	-	-	-	-	-	-	-	-	-	-
Estatística Município Dili	-	-	-	-	-	-	1	1	-	-	-	-	-	-	2
Segurança Civil Município Dili	-	-	-	-	-	-	-	-	-	-	-	-	-	-	-
Bombeiros Município Dili	-	-	-	-	-	-	-	-	-	-	-	-	-	-	-
Meteorologia Município Dili	2	-	-	-	2	2	-	-	5	5	-	-	1	-	17
SEPFOPE/Inspeccao Geral do Trabalho Município Dili	-	-	2	-	-	-	-	1	-	-	-	-	-	-	3
Terras e Propriedade Município Dili	-	-	-	-	-	-	-	-	-	-	-	-	-	-	-
Registo Civil e Notariado Município Dili	-	-	-	-	-	-	-	-	-	-	-	-	-	-	-
Tribunal Distrital	-	-	-	-	-	-	-	-	-	-	-	-	-	-	-
Procuradoria Distrital	-	-	-	-	-	-	-	-	-	-	-	-	-	-	-
Defensoria Distrital	-	-	-	-	-	-	-	-	-	-	-	-	-	-	-
Meio Ambiente	-	-	-	-	-	-	-	-	-	-	-	-	-	-	-
IADE	-	-	-	-	-	-	-	-	-	-	-	-	-	-	-
BNCTL	-	-	-	-	-	-	-	-	-	-	-	-	-	-	-
Total	7	-	13	7	28	20	28	19	43	18	31	20	25	1	260

Fontes: Administrasaun Município de Dili

2.8.2. Grau Funcionario **Contrarados ne'ebe Disloca Husi kada Ministerio ba Município de Dili, 2024**

Unidade de Serviços	Grau Funcionarios Contrarados 2024														Total
	A		B		C		D		E		F		G		
	M	F	M	F	M	F	M	F	M	F	M	F	M	F	
Administração Município Dili	-	-	-	-	1	4	12	16	10	2	-	-	2	3	50
Saúde Município Dili	-	-	-	-	-	-	1	-	-	-	9	12	-	-	22
Educação Município Dili	-	-	-	-	-	-	-	-	-	-	-	-	-	-	-
Agricultura e Pescas Município Dili	-	-	-	-	-	-	10	3	1	-	-	-	-	-	14
MSS Município Dili	-	-	-	-	-	-	1	-	3	4	2	3	-	-	13
STAE Município Dili	-	-	-	-	-	-	-	-	-	-	-	-	-	-	-
PNDS Município Dili	-	-	2	1	-	-	6	3	-	1	-	-	-	-	13
CNE Município Dili	-	-	-	-	-	-	-	-	-	-	-	-	-	-	-
Obras Publicas Município Dili	-	-	-	-	3	-	-	-	1	1	-	-	-	-	5
SAS Município Dili	-	-	-	-	-	-	-	-	-	-	-	-	-	-	-
EDTL	-	-	-	-	-	-	-	-	-	-	-	-	-	-	-
Transporte e Terrestres	-	-	-	-	-	-	-	-	-	-	-	-	-	-	-
Alfandegas	-	-	-	-	-	-	-	-	-	-	-	-	-	-	-
Estatística Município Dili	-	-	-	-	-	-	-	1	1	1	-	-	-	-	3
Segurança Civil Município Dili	-	-	-	-	-	-	-	-	-	-	-	-	-	-	-
Bombeiros Município Dili	-	-	-	-	-	-	-	-	-	-	-	-	-	-	-
Meteorologia Município Dili	-	-	-	-	4	2	7	2	1	3	-	-	-	-	19
SEPFOPE/Inspeccao Geral do Trabalho Município Dili	-	-	-	-	1	-	-	2	-	2	1	-	-	-	6
Terras e Propriedade Município Dili	-	-	-	-	-	-	-	-	-	-	-	-	-	-	-
Registo Civil e Notariado Município Dili	-	-	-	-	-	-	-	-	-	-	-	-	-	-	-
Tribunal Distrital	-	-	-	-	-	-	-	-	-	-	-	-	-	-	-
Procuradoria Distrital	-	-	-	-	-	-	-	-	-	-	-	-	-	-	-
Defensoria Distrital	-	-	-	-	-	-	-	-	-	-	-	-	-	-	-
Meio Ambiente	-	-	-	-	-	-	-	-	-	-	-	-	-	-	-
IADE	-	-	-	-	-	-	-	-	-	-	-	-	-	-	-
BNCTL	-	-	-	-	-	-	-	-	-	-	-	-	-	-	-
Total	-	-	2	1	9	6	37	27	17	14	12	15	2	3	145

Fontes: Administrasaun Município de Dili

2.8.3. Numero Funcionario **Parmanente ne'ebe Disloca Husi kada Ministerio ba Município de Dili, 2024**

Unidade de Serviços	Habilitação Literaria Funcionarios Permanente 2024											
	Doutoramento		Masterado		Licencia-tura		Pos - Gradua-saun		Bachere lato		12 Ano	
	M	F	M	F	M	F	M	F	M	F	M	F
Administração Município Dili	-	-	3	1	27	13	-	-	2	2	40	8
Saúde Município Dili	0	0	0	0	1	9	0	0	0	1	11	9
Educación Município Dili	-	-	-	-	-	-	-	-	-	-	-	-
Agricultura e Pescas Município Dili	0	0	2	0	5	2	0	0	0	0	5	2
MSS Município Dili	0	0	0	0	2	3	0	0	0	0	3	5
STAE Município Dili	-	-	-	-	-	-	-	-	-	-	-	-
PNDS Município Dili	0	0	0	0	5	4	0	1	1	1	10	3
CNE Município Dili	-	-	-	-	-	-	-	-	-	-	-	-
Obras Publicas Município Dili	-	-	-	-	2	-	-	-	-	1	1	-
SAS Município Dili	-	-	-	-	-	-	-	-	-	-	-	-
EDTL	-	-	-	-	-	-	-	-	-	-	-	-
Transporte e Terrestres	-	-	-	-	-	-	-	-	-	-	-	-
Alfandegas	-	-	-	-	-	-	-	-	-	-	-	-
Estatística Município Dili	-	-	-	-	-	-	-	-	-	-	-	-
Segurança Civil Município Dili	-	-	-	-	-	-	-	-	-	-	-	-
Bombeiros Município Dili	-	-	-	-	-	-	-	-	-	-	-	-
Meteorologia Município Dili	0	0	1	0	3	1	0	0	2	1	5	2
SEPFOP/Inspeccao Geral do Trabalho Município Dili	-	-	-	-	1	1	-	-	-	-	1	-
Terras e Propriedade Município Dili	-	-	-	-	-	-	-	-	-	-	-	-
Registo Civil e Notariado Município Dili	-	-	-	-	-	-	-	-	-	-	-	-
Tribunal Distrital	-	-	-	-	-	-	-	-	-	-	-	-
Procuradoria Distrital	-	-	-	-	-	-	-	-	-	-	-	-
Defensoria Distrital	-	-	-	-	-	-	-	-	-	-	-	-
Meio Ambiente	-	-	-	-	-	-	-	-	-	-	-	-
IADE	-	-	-	-	-	-	-	-	-	-	-	-
BNCTL	-	-	-	-	-	-	-	-	-	-	-	-
Total	0	0	6	1	46	33	0	1	5	6	76	29

Continua...

Continuação 2.8.3.

Unidade de Serviços	Habilitação Literaria Funcionarios Permanente 2024										
	9 Ano		6 Ano		4 Ano		Nao Identifica		Outros		Total
	M	F	M	F	M	F	M	F	M	F	
Administracão Município Dili	14	-	10	1	4	-	18	-	-	1	144
Saúde Município Dili	6	2	5	0	0	0	0	0	0	0	44
Educacão Município Dili	-	-	-	-	-	-	-	-	-	-	-
Agricultura e Pescas Município Dili	1	-	-	-	-	-	-	-	-	-	17
MSS Município Dili	-	-	-	-	-	-	-	-	-	-	13
STAE Município Dili	-	-	-	-	-	-	-	-	-	-	-
PNDS Município Dili	1	-	-	-	-	-	-	-	-	-	26
CNE Município Dili	-	-	-	-	-	-	-	-	-	-	-
Obras Publicas Município Dili	-	-	-	-	-	-	-	-	-	-	4
SAS Município Dili	-	-	-	-	-	-	-	-	-	-	-
EDTL	-	-	-	-	-	-	-	-	-	-	-
Transporte e Terrestres	-	-	-	-	-	-	-	-	-	-	-
Alfandegas	-	-	-	-	-	-	-	-	-	-	-
Estatistica Município Dili	-	-	-	-	-	-	-	-	-	-	-
Segurança Civil Município Dili	-	-	-	-	-	-	-	-	-	-	-
Bombeiros Município Dili	-	-	-	-	-	-	-	-	-	-	-
Meteorologia Município Dili	1	1	0	0	0	0	0	0	0	0	17
SEPFOPE/Inspeccao Geral do Trabalho Município Dili	-	-	-	-	-	-	-	-	-	-	3
Terras e Propriedade Município Dili	-	-	-	-	-	-	-	-	-	-	-
Registo Civil e Notariado Município Dili	-	-	-	-	-	-	-	-	-	-	-
Tribunal Distrital	-	-	-	-	-	-	-	-	-	-	-
Procuradoria Distrital	-	-	-	-	-	-	-	-	-	-	-
Defenssoria Distrital	-	-	-	-	-	-	-	-	-	-	-
Meio Ambiente	-	-	-	-	-	-	-	-	-	-	-
IADE	-	-	-	-	-	-	-	-	-	-	-
BNCTL	-	-	-	-	-	-	-	-	-	-	-
Total	23	3	15	1	4	0	18	0	0	1	268

Fontes: Administrasaun Município de Dili

2.8.4. Numero Funcionario **Temporario ne'ebe Disloca Husi kada Ministerio ba Município de Dili, 2024**

Unidade de Serviços	Habilitação Literaria Funcionarios Temporario 2024											
	Doutoramento		Mastera-do		Licencia-tura		Pos - Gradua-saun		Bachere-lato		12 Ano	
	M	F	M	F	M	F	M	F	M	F	M	F
Administração Município Dili	-	-	-	-	-	-	-	-	-	-	12	-
Saúde Município Dili	-	-	-	-	1	1	-	-	-	2	5	6
Educação Município Dili	-	-	-	-	-	-	-	-	-	-	-	-
Agricultura e Pescas Município Dili	-	-	-	-	3	3	-	-	-	-	7	1
MSS Município Dili	-	-	-	-	2	1	-	-	-	-	3	4
STAE Município Dili	-	-	-	-	-	-	-	-	-	-	-	-
PNDS Município Dili	-	-	-	-	6	4	-	-	-	-	2	1
CNE Município Dili	-	-	-	-	-	-	-	-	-	-	-	-
Obras Publicas Município Dili	-	-	-	-	4	-	-	-	-	-	-	1
SAS Município Dili	-	-	-	-	-	-	-	-	-	-	-	-
EDTL	-	-	-	-	-	-	-	-	-	-	-	-
Transporte e Terrestres	-	-	-	-	-	-	-	-	-	-	-	-
Alfandegas	-	-	-	-	-	-	-	-	-	-	-	-
Estatística Município Dili	-	-	-	-	-	-	-	-	-	-	-	-
Segurança Civil Município Dili	-	-	-	-	-	-	-	-	-	-	-	-
Bombeiros Município Dili	-	-	-	-	-	-	-	-	-	-	-	-
Meteorologia Município Dili	-	-	-	-	10	7	-	-	1	-	-	1
SEPFOPE/Inspeccao Geral do Trabalho Município Dili	-	-	-	-	1	1	-	-	-	-	1	1
Terras e Propriedade Município Dili	-	-	-	-	-	-	-	-	-	-	-	-
Registo Civil e Notariado Município Dili	-	-	-	-	-	-	-	-	-	-	-	-
Tribunal Distrital	-	-	-	-	-	-	-	-	-	-	-	-
Procuradoria Distrital	-	-	-	-	-	-	-	-	-	-	-	-
Defensoria Distrital	-	-	-	-	-	-	-	-	-	-	-	-
Meio Ambiente	-	-	-	-	-	-	-	-	-	-	-	-
IADE	-	-	-	-	-	-	-	-	-	-	-	-
BNCTL	-	-	-	-	-	-	-	-	-	-	-	-
Total	0	0	0	0	27	17	0	0	1	2	30	15

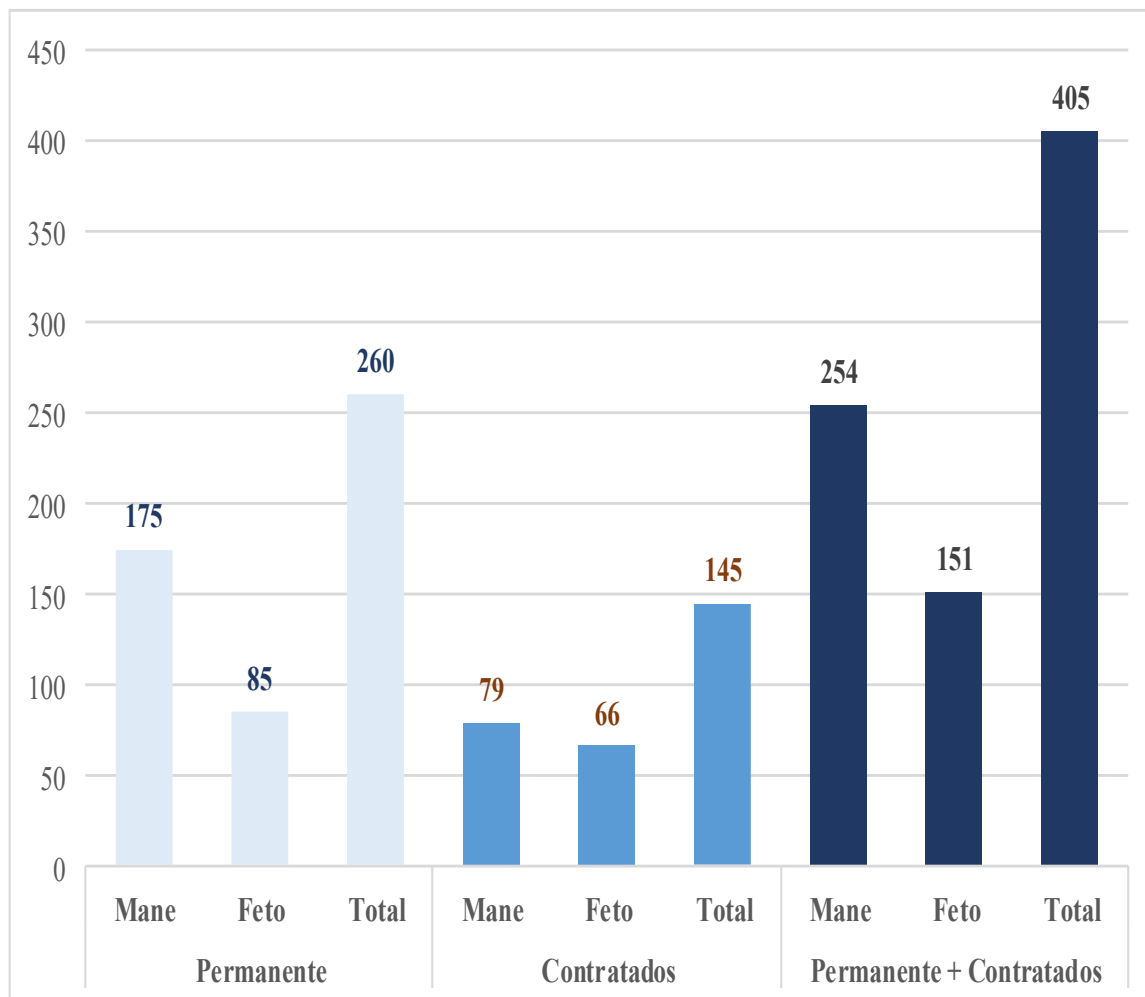
Continua...

Continuação 2.8.4.

Unidade de Serviços	Habilitação Literaria Funcionarios Temporario 2024										
	9 Ano		6 Ano		4 Ano		Nao Identifica		Outros		Total
	M	F	M	F	M	F	M	F	M	F	
Administração Município Dili	1	-	3	-	-	-	20	25	-	-	61
Saúde Município Dili	0	2	2	2	-	-	1	-	-	-	22
Educacão Municipio Dili	-	-	-	-	-	-	-	-	-	-	-
Agricultura e Pescas Municipio Dili	-	-	-	-	-	-	-	-	-	-	14
MSS Municipio Dili	2	1	-	-	-	-	-	-	-	-	13
STAE Municipio Dili	-	-	-	-	-	-	-	-	-	-	-
PNDS Municipio Dili	-	-	-	-	-	-	-	-	-	-	13
CNE Municipipio Dili	-	-	-	-	-	-	-	-	-	-	-
Obras Publicas Municipio Dili	-	-	-	-	-	-	-	-	-	-	5
SAS Municipio Dili	-	-	-	-	-	-	-	-	-	-	-
EDTL	-	-	-	-	-	-	-	-	-	-	-
Transporte e Terrestres	-	-	-	-	-	-	-	-	-	-	-
Alfandegas	-	-	-	-	-	-	-	-	-	-	-
Estatistica Municipio Dili	-	-	-	-	-	-	-	-	-	-	-
Segurança Civil Minicipio Dili	-	-	-	-	-	-	-	-	-	-	-
Bombeiros Municipio Dili	-	-	-	-	-	-	-	-	-	-	-
Meteorologia Municipio Dili	-	-	-	-	-	-	-	-	-	-	19
SEPFOPE/Inspeccao Geral do Trabalho Municipio Dili	-	-	-	-	-	-	-	-	-	-	2
Terras e Propriedade Municipio Dili	-	-	-	-	-	-	-	-	-	-	-
Registo Civil e Notariado Municipio Dili	-	-	-	-	-	-	-	-	-	-	-
Tribunal Distrital	-	-	-	-	-	-	-	-	-	-	-
Procuradoria Distrital	-	-	-	-	-	-	-	-	-	-	-
Defensoria Distrital	-	-	-	-	-	-	-	-	-	-	-
Meio Ambiente	-	-	-	-	-	-	-	-	-	-	-
IADE	-	-	-	-	-	-	-	-	-	-	-
BNCTL	-	-	-	-	-	-	-	-	-	-	-
Total	3	3	5	2	0	0	21	25	0	0	149

Fontes: Administrasaun Município de Dili

2.8.5. Grafico: Números dos funcionário Publico Permanente e Temporario na Município de Dili, 2024



Fonte/Source: *Administrasaun Município de Dili*

2.9. Participação Política

2.9.1. Participação Partidos Politicos nas Eleições para a Parlamento Nacional, 2012

Partido Politicos/Coligação	Votos	%
UDT - União Democrata Timorese	1,063	1.2
PR - Partidu Republikanu	677	0.7
PDN - Partido Desenvolvimento Nacional	1,280	1.4
<i>AD - Aliança Democrática KOTA / TRABALHISTA</i>	<i>290</i>	<i>0.3</i>
PUN - Partido Unidade Nacional	591	0.6
PD Partido Democrático	6,465	7.0
PTD - Partido Timorese Democrático	225	0.2
PSD - Partido Social Democrata	941	1.0
<i>Frente Reconstrução Nacional de Timor-Leste (FRENTI-MUDANÇA)</i>	<i>1,811</i>	<i>2.0</i>
KHUNTO - Partidu Kmanek Haburas Unidade Nasional Timor Oan	1,653	1.8
CNRT - Congresso Nacional de Reconstrução de Timor-Leste	45,453	49.5
<i>FRETELIN - Frente Revolucionária do Timor-Leste Independente</i>	<i>26,059</i>	<i>28.4</i>
PDP - Partido Desenvolvimento Popular	215	0.2
BLOKU PROKLAMADOR PMD /PARENTIL	418	0.5
ASDT - Associação Social Democrata Timorese	1,576	1.7
PST - Partido Socialista Timorese	632	0.7
PDC - Partido Democrático Cristão	99	0.1
PDL - Partido Democrático Liberal	314	0.3
<i>APMT - Associação Popular Monárquia Timorese</i>	<i>346</i>	<i>0.4</i>
UNDERTIM - Unidade nacional Democrática da Resistência Timorese	1,311	1.4
Coligação PLPA /PDRT	330	0.4
Total	91,749	100

Fonte/Source: Secretariado Técnico de Administração Eleitoral Município de Dili

2.9.2. Resumo Participação Nas Eleições para o Presidência da República e Parlamento Nacional, 2012

Eleição para a Presidência da República, 2a Volta						
No Eleitores Inscritos	No Votos					Candidato mais Votado 65.8%
	Votos Confirmados	Válidos	Votos Branco	Votos Nulos	Abstenção %	Taur Matan Ruak
X	X	X	X	X	X	56,385

Eleição para o Parlamento Nacional 2012						
No Eleitores Inscritos	No Votos				Abstenção	Partido mais Votado 49.5% (CNRT)
	Votos Confirmados	Válidos	Votos Branco	Votos Nulos	%	
X	X	X	X	X	X	45,453

Fonte: Secretariado Técnico de Administração Eleitoral Município de Dili

X: Data Não Disponível

2.9.3. Participação Partidos Políticos nas Eleições para a Parlamento Nacional, 2017

Partidos Políticos	Votos	%
BUP - Bloco Unidade Nacional	481	0.4
APMT - Associação Popular Monárquia Timorense	484	0.4
KHUNTO - Partidu Kmanek Haburas Unidade Nasional Timor Oan	4,656	3.9
PEP - Partido Esperança da Patria	932	0.8
PST - Partido Socialista Timorense	700	0.6
PDP - Partido Desenvolvimento Popular	378	0.3
CNRT - Congresso Nacional de Reconstrução de Timor -Leste	45,701	38.7
PR - Partido Republicano	626	0.5
UDT - União Democráta Timorense	1,571	1.3
PDC - Partido Democrático Cristão	200	0.2
MLPM - Movimento Libertação Povo Maubere	277	0.2
PLP - Partido Libertação Popular	15,342	13.0
PD - Partido Democrático	6,622	5.6
UNDERTIM - Unidade nacional Democrática da Resistência Timorense	200	0.2
PUDD - Partido Unidade Desenvolvimento Democrático	2,025	1.7
PTD - Partido Timorense Democrático	92	0.1
FRENTI MUDANÇA - Frente Reconstrução Nacional de Timor-Leste	1,599	1.4
PSD - Partido Social Democráta	653	0.6
CASDT - Cento Associação Democrático Timorense	413	0.3
PDN - Partidu Desenvolvimento Nacional	580	0.5
FRETILIN - Frente Revolucionária do Timor -Leste Independente	34,523	29.2
Total Votos	118,055	100.0

Fonte/Source: <http://www.cne.tl/apuramento-nasional 2017/>

2.9.4. Participação Povo nas Eleições para o Parlamento Nacional, 2017

2017								
Eleição para o Parlamento Nacional								
Nº Eleitores Inscritos	Nº Votos					Abstenção %	Partido/ Coligação mais votado (CNRT)	%
	Votos Confirmados	Votos-Válidos	Votos brancos	Votos nulos	Votos Rejeitados			
162,305	120,987	118,055	714	2,212	2	25.5	45,701	38.7

Fonte/Source: <http://www.cne.tl/apuramento-nasional 2017/>

2.9.5. Participação Candidatos Para Eleições a Presidencial da Republica, 2017

No.	Candidato	Votos	Percentagem
1.	Antonio Maher Lopes	1,848	1.7
2.	Francisco Guterres – Lu-Olo	64,498	60.3
3.	Amorim Vieira	559	0.5
4.	Jose Antonio de Jesus das Neves	2,895	2.7
5.	Jose Luis Guterres	2,974	2.8
6.	Maria Angela Freitas da Silva	657	0.6
7.	Luis Alves Tilman	2,653	2.5
8.	Antonio da Conceição	30,899	28.9
Total		106,983	100.0

Fonte/Source: <http://www.cne.tl/apuramento-nasional 2017/>

2.9.6. Participação Partidos Políticos nas Eleições Antecipadas para o Parlamento Nacional, 2018

Partidos Políticos/Coligação	Votos	%
PEP - <i>Partido Esperança da Pátria</i>	600	0.5
PD - <i>Partido Democrático</i>	5,881	4.5
PR - <i>Partido Republicano</i>	405	0.3
FRETILIN - <i>Frente Revolucionária de Timor-Leste Independente</i>	45,206	34.8
MSD - <i>Movimento Social Democrata</i>	496	0.38
MDN - <i>Movimento Desenvolvimento Nacional</i>	546	0.4
FDD - <i>Frente Desenvolvimento Democrático</i>	4,847	3.7
AMP - <i>Aliansa Mudansa ba Progresu</i>	71,763	55.3
Total Votos	129,744	100

Fonte: <http://www.cne.tl/apuramento.2018/>

2.9.7. Resumo Votos nas Eleições Antecipadas para o Parlamento Nacional, 2018

Eleição Antecipada para a Parlamento Nacional 2018							
No. Eleitores Inscritos	No Votos						Partido mais Votado 55.3% (AMP)
	Votos Confirmados	Válidos	Votos Branco	Votos Nulos	Votos Rejeitados	Abstenção 21.3%	
167,273	131,572	129,744	440	1,379	3	35,701	71,763

Fonte: <http://www.cne.tl/apuramento.2018/>

2.9.8. Naran Candidatura Nas Eleição Precidente da Republica 1º Volta, 2022

No.	Naran Candidatos	Votos	%
1.	Isabel Da Costa Ferreira	1,061	0.7
2.	Hermes Da Rosa Correia Barros	1,949	1.3
3.	Maria Ângela Freitas Da Silva	91	0.1
4.	Rogério Tiago De Fátima Lobato	225	0.2
5.	Anacleto Bento Ferreira	1,214	0.8
6.	Francisco Guterres Lú-Olo	27,684	18.9
7.	Maria Helena Lopes De Jesus Pires	2,594	1.8
8.	Tito Da Costa Cristóvão (Lere Anan Timur)	12,036	8.2
9.	Armanda Berta Dos Santos	8,040	5.5
10.	Anteiro Bendito Da Silva	310	0.2
11.	Constâncio Da Conceição Pinto	317	0.2
12.	Virgílio Da Silva Guterres (Lamukan)	341	0.2
13.	Martinho Germano Da Silva Gusmão	997	0.7
14.	José Ramos-Horta	81,232	55.3
15.	Felisberto Araújo Duarte	393	0.3
16.	Mariano Assanami Sabino Lopes	8,305	5.7
Total		146,789	100

Fonte: <http://www.cne.tl/apuramento.2022/>

2.9.9. Participação Nas Eleições para Precidência da República 2º Volta, 2022

No.	Naran Candidatos	Votos	%
1.	José Ramos-Horta	98,923	69.1
2.	Francisco Guterres Lú-Olo	44,192	30.9
Total		143,115	100

Fonte: <http://www.cne.tl/apuramento.2022/>

2.9.10. Participação Partidos Político das Eleições para o Parlamento Nacional, 2023

No.	Partido Político/Coligação	Votos	%
1.	PDN - Partidu Desenvolvimento Nacional	101	0.1
2.	PLPA - <i>Partido Liberta Povu Aileba</i>	296	0.2
3.	PLP - Partido Libertação Popular	5,208	3.7
4.	PD - <i>Partido Democrático</i>	11,009	7.9
5.	KHUNTO- Partidu Kmanek Haburas Unidade Nasional Timor Oan	6,318	4.5
6.	PVT - <i>Partido Verdes de Timor</i>	7,140	5.1
7.	UDT - União Democrata Timorese	225	0.2
8.	PUDD - Partido Unidade Desenvolvimento Democrático	3,236	2.3
9.	PR - <i>Partido Republicano</i>	148	0.1
10.	UNDERTIM - Unidade Nacional Democrática da Resistência Timorese	238	0.2
11.	FRETILIN - <i>Frente Revolucionária de Timor-Leste Independente</i>	31,660	22.6
12.	CNRT- <i>Congresso Nacional de Reconstrução de Timor-Leste</i>	72,923	52.0
13.	CASDT - Cento Associação Democrático Timorese	453	0.3
14.	MLPM - Movimento Libertação Povo Maubere	74	0.1
15.	PST - <i>Partido Socialista Timorese</i>	364	0.3
16.	PDC - Partido Democrático Cristão	142	0.1
17.	APMT - Associação Popular Monarquia Timorese	685	0.5
Total		140,220	100

Fonte: <http://www.cne.tl/apuramento.2023/>

ECONOMIA




Photo: *Helder HM*

3.1. Preços

3.1.1. Taxa de Variação Média Anual do Index Preço Consumedor (IPC), 2010 até 2024

Dili		
Ano	Total (%)	Total excepto habitação (%)
2024	0.6	-
2023	6.3	-
2022	6.5	-
2021	3.6	-
2020	0.6	-
2019	0.9	1.4
2018	2.3	2.6
2017	0.6	0.6
2016	-1.3	-1.7
2015	-0.6	-0.8
2014	2.1	0.7
2013	4.0	4.2
2012	11.8	12.2
2011	15.5	14.2
2010	6.8	7.1

Fonte/Source: Direcção Geral de Estatística/General Directorate of Statistics

Observação: All groups except housing calculasaun husi Janeiro to Setembru deit, hahu Outubro tama ona ba seri 3 e sei la halo calculasaun ba All Groups Except Housing

3.2. Agricultura

3.2.1. Area Coilhetas tuir Tipo Comoditas por Posto Administrativos iha Municipio de Dili, 2024

P. .Admin	Intensificação Jeral														
	Cristo Rei			Dom Aleixo			Metinaro			Nain Feto			Vera Cruz		
	Áreal Coi- lethas (Ha)	Produç ção (ton)	Produ- tividade (Ton/ Ha)	Áreal Coi- lethas (Ha)	Produç ção (ton)	Produ- tividade (Ton/ Ha)	Áreal Coi- lethas (Ha)	Produç ção (ton)	Produ- tividade (Ton/ Ha)	Áreal Coi- lethas (Ha)	Produç ção (ton)	Produ- tividade (Ton/ Ha)	Áreal Coi- lethas (Ha)	Produç ção (ton)	Produ- tividade (Ton/ Ha)
Hare	14.5	72.5	-	-	-	-	-	-	-	-	-	-	-	-	-
Batar	90.5	178.4	-	22.4	61.376	-	48.3	132.342	-	16.2	44.388	-	45.2	123.8	-
Fore Mun- gu	-	-	-	-	-	-	-	-	-	-	-	-	-	-	-
Ai-farina	94.5	-	-	47	-	-	87.5	-	-	13	-	-	86	2.580	30 / Ha
Fehuk Midar	25	-	-	5	-	-	2	-	-	-	-	-	5	-	-
Talas	25	-	-	5	-	-	2	-	-	-	-	-	5	-	-
Fore Keli	-	-	-	-	-	-	-	-	-	-	-	-	-	-	-
Fore Rai	2	-	-	-	-	-	-	-	-	-	-	-	-	-	-
Fehuk Rou- pa	-	-	-	-	-	-	-	-	-	-	-	-	-	-	-
Kumbili	-	-	-	-	-	-	-	-	-	-	-	-	-	-	-

Fonte: Agricultura Municipio de Dili

3.2.2. Produção Vegetais por Posto Administrativos iha Município de Dili, 2024

Posto Administrativos	Lis		Mostarda Mutin/ Metan	Repolho	Ai- Manas	Fore Talin	Koto	Tomate	Brinjela	Pipino	Lakeru Mutin	Seluk
	Mean	Mutin										
Cristo Rei	0.5	0.2	20.5	0.2	0.5	0.5	-	1	2	5	0.2	-
Dom Aleixo	0.2	0.2	2.25	-	0.2	0.2	-	0.5	0.5	5	0.2	-
Metinaro	0.2	0.2	7.3	0.2	0.2	0.2	-	0.2	0.2	5	0.5	-
Nain Feto	0.2	0.2	6		0.2	0.2	-	0.2	0.2	2	0.2	-
Vera Cruz	-	0.2	7	0.2	0.5	0.2	-	0.2	0.2	5	0.2	-
Total Dili	1.1	1.0	43.1	0.6	1.6	1.3	-	2.1	3.1	22.0	1.3	-

Fonte: *Agricultura Municipio de Dili*

3.2.3. Números Efectivos Animais Segundo Espécie por Posto Administrativos em Município de Dili Baseia Censo Agrícolas 2022

Posto Administrativos	Buffalo (Karau Timor)	Cow (Karau Vaka)	Dairy Cow (Karau Vaka Susuben)	Horse (Kuda)	Goat (Bibi Timor)	Sheep (Bibi Malae)	Dairy Sheep (Bibi Susuben)	Pig (Fahi)	Rabbit (Coelho)	Chicken (Manu Lokal)	Broiler (Manu Rasa Naan)	Layer (Manu Rasa Tolun)	Duck (Manu Rade)
Atauro	294	265	0	69	6,246	7	0	4,299	3	17,007	0	0	396
Cristo Rei	295	1,388	0	28	2,543	31	0	7,614	3	14,357	699	0	123
Dom Aleixo	105	241	2	4	892	2	0	5,490	0	8,642	1,281	0	362
Metinaro	182	1,180	0	9	1,089	7	0	1,116	0	2,520	2	0	55
Nain Feto	6	25	0	0	131	5	0	1,674	0	2,852	0	10	68
Vera Cruz	32	57	0	5	594	8	0	2,236	2	4,381	52	0	61
Total Dili	914	3,156	2	115	11,495	60	0	22,429	8	49,759	2,034	10	1,065

Fonte: Direcção Geral de Estatística
- Timor-Leste Censo Agrícolas 2019

3.2.4. Números Efectivos Animais Segundo Espécie por Posto Administrativos em Município, 2024

Posto Administrativos	Buffalo (Karau Timor)	Cow (Karau Vaka)	Dairy Cow (Karau Vaka Susuben)	Horse (Kuda)	Goat (Bibi Timor)	Sheep (Bibi Malae)	Dairy Sheep (Bibi Susuben)	Pig (Fahi)	Rabbit (Coelho)	Chicken (Manu Lokal)	Broiler (Manu Rasa Naan)	Layer (Manu Rasa Tolun)	Duck (Manu Rade)
Cristo Rei	295	1,388	0	28	2,543	31	0	7,614	3	14,357	699	0	123
Dom Aleixo	105	241	2	4	892	2	0	5,490	0	8,642	1,281	0	362
Metinaro	182	1,180	0	9	1,089	7	0	1,116	0	2,520	2	0	55
Nain Feto	6	25	0	0	131	5	0	1,674	0	1,852	0	10	68
Vera Cruz	32	57	0	5	594	8	0	2,236	2	4,381	52	0	61
Total Dili	620	2,891	2	46	5,249	53	0	18,130	5	31,752	2,034	10	669

Fonte: Agricultura Município de Dili, 2023

3.2.5. Número Animal Ne'ebe Hetran Tratamento Moras Husi Pesoal da Saúde Animal por Posto Administrativos em Município de Dili, 2024

Posto Administrativos	Buffalo (Karau Timor)	Cow (Karau Vaka)	Dairy Cow (Karau Vaka Susuben)	Horse (Kuda)	Goat (Bibi Timor)	Sheep (Bibi Malae)	Dairy Sheep (Bibi Susuben)	Pig (Fahi)	Rabbit (Coelho)	Chicken (Manu Lokal)	Broiler (Manu Rasa Naan)	Layer (Manu Rasa Tolun)	Duck (Manu Rade)
Cristo Rei	-	186	-	4	279	-	-	150	-	1.691	-	-	-
Dom Aleixo	-	119	-	0	80	-	-	68	-	1.726	-	-	-
Metinaro	-	162	-	14	148	-	-	58	-	1.061	-	-	-
Nain Feto	-	62	-	3	179	-	-	139	-	1.323	-	-	-
Vera Cruz	-	27	-	1	210	-	-	103	-	2.976	-	-	-
Total Dili	-	556	-	22	896	-	-	518	-	8.777	-	-	-

Fonte: *Agricultura Município de Dili*

3.2.6. Número Pescadores por Posto Administrativos em Município de Dili, 2022 até 2024

Posto Administrativos	2022		2023		2024	
	Total Grupo Pescadores	Total Pescadores	Total Grupo Pescadores	Total Pescadores	Total Grupo Pescadores	Total Pescadores
Cristo Rei	118	291	118	291	3	291
Dom Aleixo	74	212	72	213	16	155
Metinaro	53	212	53	212	63	212
Nain Feto	0	0	7	7	3	23
Vera Cruz	0	0	0	0	0	0
Total Dili	245	715	250	723	85	681

Fonte: Agricultura Município de Dili

3.3. Energia

3.3.1. Produção e consumo de Electricidade em Dili, 2017 até 2024

10³ KWh

	2024	2023	2022	2021	2020	2019	2018	2017
Produção	573,275	526,055	501,894	507,986	502,694	515,247	450,455	427,078
Consumo	393,739	343,540	328,080	253,569	214,506	227,541	215,683	214,247
Doméstico	234,402	201,068	192,616	143,608	121,815	133,342	125,367	126,895
Comercial	117,508	103,558	93,233	72,816	67,696	69,063	61,892	60,780
Governo	37,560	34,804	35,893	32,189	20,790	21,737	23,883	23,457
Outros	4,268	4,110	6,338	4,956	4,205	3,399	4,541	3,115

Fonte: EDTL-Electricidade de Timor-Leste

Observações: “Outros” inclui escolas, igrejas e representações estrangeiras em Dili.

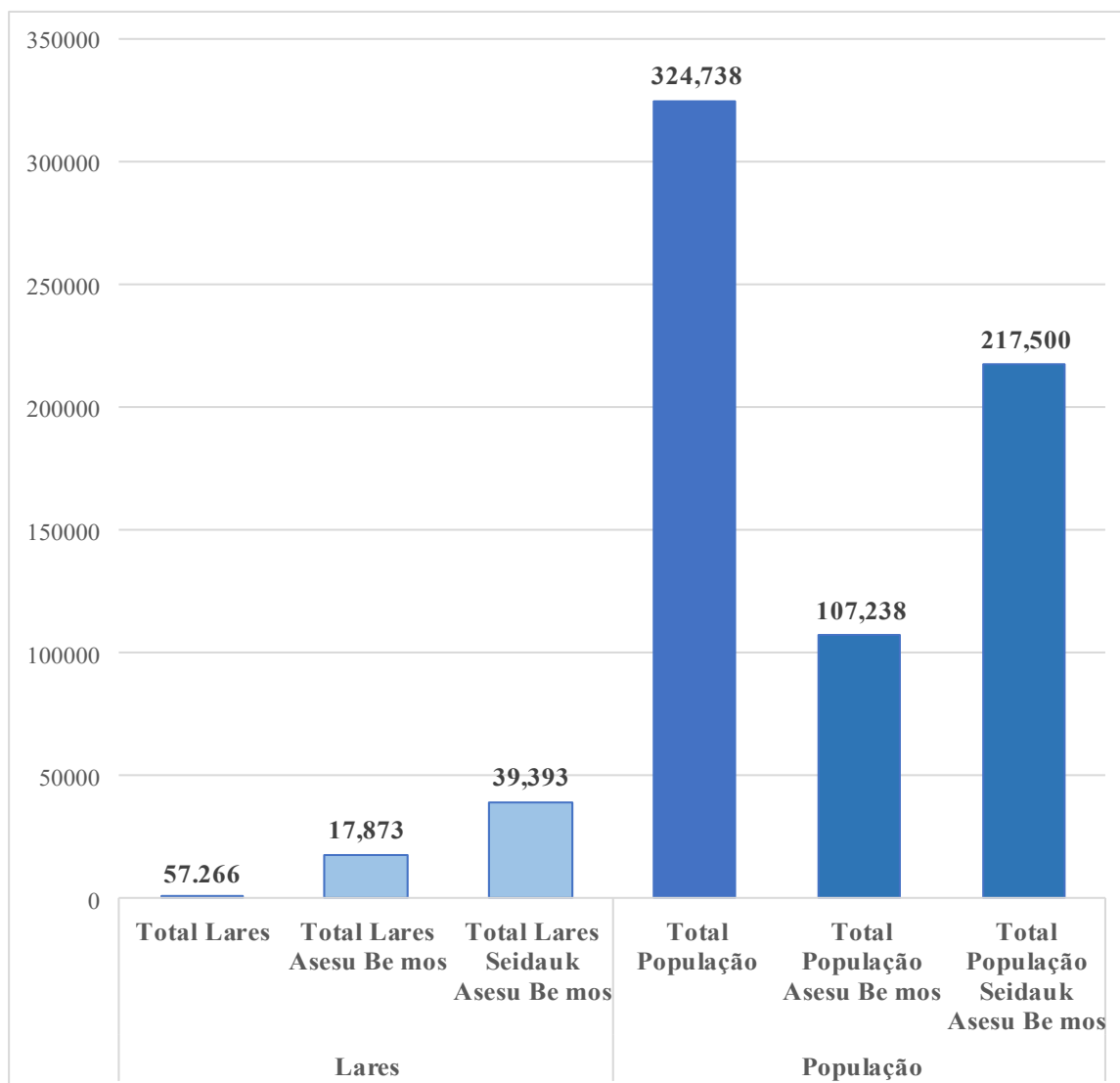
3.4. Água Potável

3.4.1. População, Lares, Sucos e Aldeia o acesso à água Potável em Município de Dili, 2024

Posto Administrativo	Total Sucos	Sucos Urbano o Acesso á água pótavel	Total Aldeia	Aldeia Urbano Acesso á água pótavel	Uma Kain Acesso á água pótavel	Uma Kain Seidauk Acesso á água pótavel
Cristo Rei	8	6	51	32	x	x
Dom Aleixo	7	6	71	46	x	x
Metinaro	3	0	14	0	x	x
Nain Feto	6	4	38	20	x	x
Vera Cruz	7	5	48	10	x	x
Total	31	21	222	108	17,873	39,393

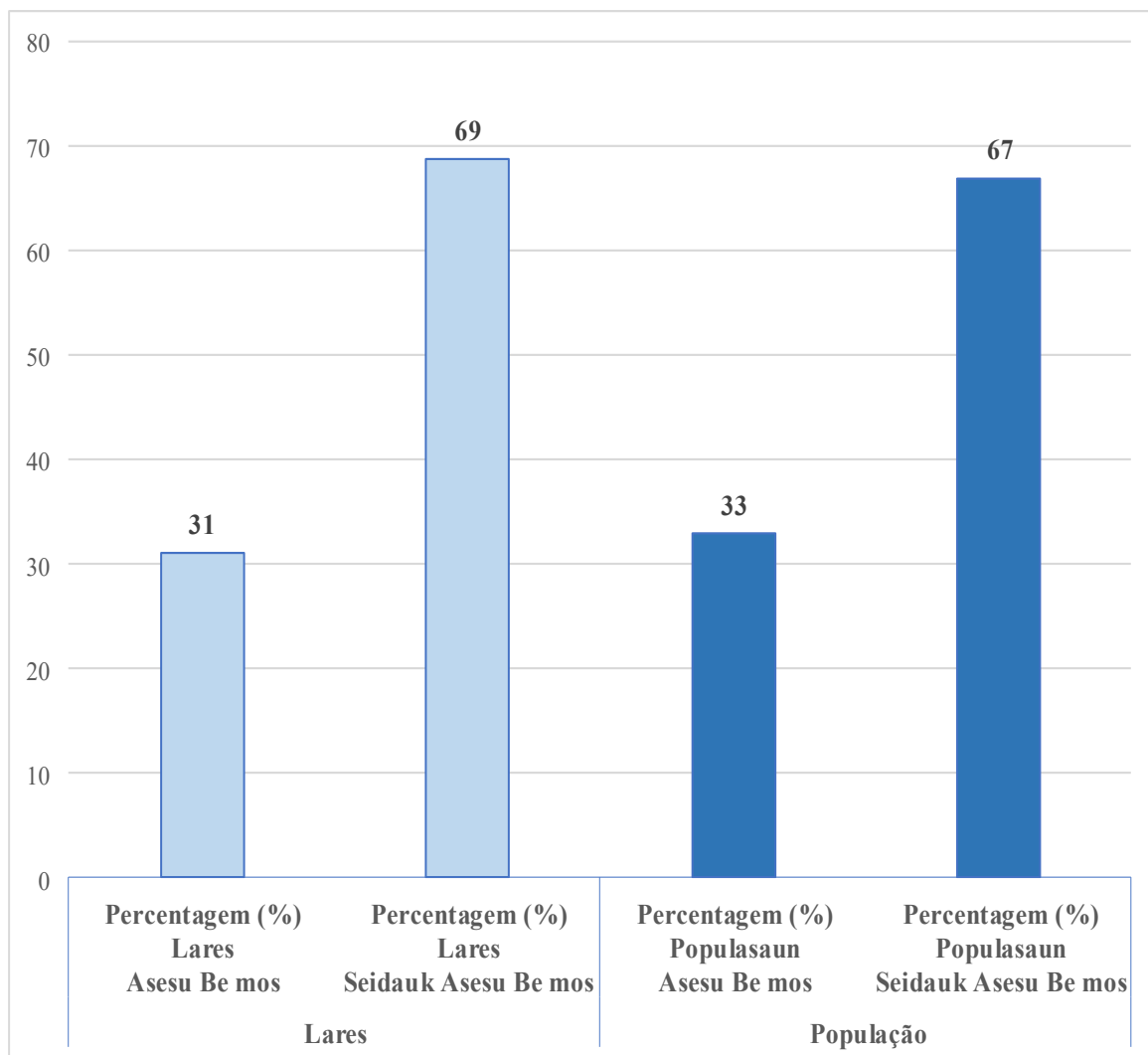
Fonte: Direcção Nacional Agua e Saniamento

3.4.2. Número População e Lares o acesso à água Potável em Município de Dili, 2024



Fonte: Direcção Nacional Agua e Saniamento

3.4.3. Percentagem (%) População e Lares o acesso à água Potável em Município de Dili, 2024



Fonte: Direcção Nacional Agua e Saniamento

3.5. Transportes

3.5.1. Lista Transportes Públicos e Privados Motor e Careta Ne'ebe Regista Ona iha DNTT no Hetan ona Documentos, 2019 até 2024

Tipo de Veiculos	2024	2023	2022	2021	2020	2019
Motorizadas Veiculos Ligeiros	34,552	27,888	16,644	15,670	19,182	18,036
Motocicleta	28,719	23,019	13,068	12,429	16,323	15,627
St. Wagon	1,062	1,295	801	563	453	474
Jeep	5	3	0	13	2	10
Automovel	1,993	1,402	1,024	1,110	1,484	864
Mini Autocar	101	107	77	28	13	65
Carinha/Pick Up	2,642	2,058	1,656	1,522	891	976
Ambulancia	30	4	18	5	16	20
Veiculos Pesados	1,244	714	16,644	15,670	334	435
Mini Camião	27	6	14	4	13	18
Autocarro Privado	38	34	14	14	0	0
Camião	565	469	327	317	271	369
Camião com Tanque	72	27	25	3	0	0
Camião com Caixa Fechada	9	19	15	2	0	1
Camião com Atrelado	50	8	7	0	0	1
Tractor	55	10	22	6	0	5
Escavadora	258	43	18	4	2	19
Loader	70	21	16	2	21	14
Forklif	67	70	34	11	27	6
Cilindro	33	7	5	0	0	2
Transportes Público o	x	x	497	363	334	75
Autocarro/Bus	0	x	x	x	x	0
Angguna	0	x	x	x	x	59
Microlet	0	x	x	x	x	14
Taxi	0	x	x	x	x	0
Travel	0	x	x	x	x	2
Ojek	0	x	x	x	x	0
Total Veiculos	35,796	28,602	33,785	31,703	19,,850	18,546

Fonte: Diresaun Nacional Transportes e Terestres

3.5.2. Total Lista Transporte Públicos e Privadas tuir Tipo de Veiculos, Registo no hetan iha DNTT, 2024

Tipo Carta Condução/ Sim	Carta Condução/ Sim Publico	Carta Condução/ Sim Privado	Total Carta Condução/ Sim Publico/Privado
Cat A1	0	12,411	12,411
Cat A2	0	8,732	8,732
Cat B1	0	5,484	5,484
Cat B2	126	126	252
Cat C1	506	506	1,012
Cat C2	9	9	18
Cat A1, B1	0	1,397	1,397
Cat A2, B1	0	3,788	3,788
Cat A1, B2	20	20	40
Cat A2, B2	62	62	124
Cat A1, C1	23	23	46
Cat A2, C1	60	60	120
Cat A2, C2	1	1	2
Cat B1, C1	545	545	1,090
Cat B2, C2	14	14	28
Cat B2, C1	35	35	70
Cat A2, B1, C1	100	100	200
Cat A1, B1, C1	659	659	1,318
Cat A2, B2, C2	64	64	128
Total	2,223	34,036	36,259

Fonte: Diresaun Nacional Transportes e Terestres

3.5.3. Chegadas de Vão por mês Aeroporto Presidente Nicolau Lobato, 2017 até 2024

Meses	2024	2023	2022	2021	2020	2019	2018	2017
Janeiro	240	189	153	33	270	339	267	241
Fevereiro	225	194	187	55	232	306	248	224
Março	245	221	183	48	160	322	292	238
Abril	233	225	182	85	64	342	316	256
Maio	254	256	240	162	58	304	359	295
Junho	243	240	200	82	62	339	348	277
Julho	322	265	219	83	86	232	368	288
Agosto	524	267	219	90	65	252	422	274
Setembro	208	256	214	108	78	211	415	291
Outubro	270	273	192	146	60	258	424	267
Novembro	243	247	216	151	72	214	388	258
Decembro	222	235	208	0	40	229	394	272
Total	3,229	2,264	2,413	1,043	1,247	3,348	4,241	3,181

Fonte: Departamento operação Aeroporto Nicolau Lobato

3.5.4. Partidas de Vão por mês, 2017 até 2024

Meses	2024	2023	2022	2021	2020	2019	2018	2017
Janeiro	240	189	153	33	270	339	267	241
Fevereiro	225	194	187	55	232	306	248	224
Março	245	221	183	48	160	322	292	238
Abril	233	225	182	85	64	342	316	256
Maio	254	256	240	162	58	304	359	295
Junho	243	240	200	82	62	339	348	277
Julho	322	265	219	83	86	232	368	288
Agosto	524	267	219	90	65	252	422	274
Setembro	208	256	214	108	78	211	415	291
Outubro	270	273	192	146	60	258	424	267
Novembro	243	247	216	151	72	214	388	258
Decembro	222	235	208	-	40	229	394	272
Total	3,229	2,264	2,413	1,043	1,247	3,348	4,241	3,181

Fonte: Departamento operação Aeroporto Nicolau Lobato

3.5.5. Chegadas de Passageiros por via Aéreo em, 2017 até 2024

Meses	2024	2023	2022	2021	2020	2019	2018	2017
Janeiro	7,632	6,036	2,102	256	7,693	8,044	11,083	10,473
Fevereiro	5,970	5,091	2,258	520	5,220	5,814	7,664	8,313
Março	7,400	5,942	2,245	767	3,297	6,885	9,262	8,226
Abril	6,993	5,890	2,966	451	157	7,325	10,777	8,932
Maio	8,043	6,406	4,010	385	171	7,438	9,400	9,769
Junho	9,198	7,274	4,128	511	168	8,499	10,070	9,565
Julho	10,770	8,027	4,714	797	413	8,365	12,208	11,547
Agosto	9,163	7,520	5,395	1,012	562	8,225	11,272	11,845
Setembro	9,654	7,522	5,354	1,559	975	8,178	11,098	11,564
Outubro	10,281	8,038	5,927	2,198	694	8,266	11,127	11,028
Novembro	9,754	7,631	5,646	1,750	474	7,496	9,788	9,845
Dezembro	11,335	8,899	6,368	2,416	699	8,808	9,410	11,280
Total	106,193	24,568	51,113	12,622	20,523	93,343	123,159	122,387

Fonte: Departamento operação Aeroporto Nicolau Lobato

3.5.6. Partidas de Passageiros por via Aéreo em 2017 até 2024

Meses	2024	2023	2022	2021	2020	2019	2018	2017
Janeiro	7,894	6,040	2,228	501	7,692	7,987	10,247	9,221
Fevereiro	6,618	5,582	2,299	375	5,333	5,841	8,647	7,803
Março	7,346	6,644	3,176	468	3,856	7,149	10,661	8,360
Abril	7,026	6,459	4,035	405	354	7,407	10,280	9,339
Maio	7,992	6,285	5,023	354	88	7,109	9,241	9,719
Junho	9,083	7,409	5,178	751	157	7,544	11,203	11,211
Julho	10,724	7,887	6,009	752	193	8,519	11,589	10,948
Agosto	10,513	8,287	6,115	814	278	8,260	11,608	12,265
Setembro	9,971	7,977	6,480	1,106	371	8,328	11,340	11,492
Outubro	10,763	8,053	6,176	2,112	507	8,417	11,616	10,492
Novembro	11,113	7,991	6,347	1,671	451	7,986	9,755	10,212
Dezembro	11,516	9,252	7,793	2,595	1,034	9,142	10,182	13,277
Total	110,559	25,296	60,859	11,904	20,314	93,689	126,369	124,339

Fonte: Departamento operação Aeroporto Nicolau Lobato

3.5.7. Carga P/Kg Chegadas de Aéreo em, 2017 até 2024

Meses	2024	2023	2022	2021	2020	2019	2018	2017
Janeiro	26	64	8,686	4,690	6,562	12,632	14,423	22,636
Fevereiro	3,216	1,021	4,403	5,603	4,566	7,202	9,476	12,450
Março	11,423	1,509	5,484	5,634	2,338	10,118	9,784	14,375
Abril	5,094	10,650	-	-	1,390	5,309	11,301	11,251
Maió	8,725	923	-	-	5,936	7,957	13,801	17,224
Junho	12,089	6,143	3,521	-	6,595	4,644	11,438	17,698
Julho	8,281	-	-	6,840	6,851	6,476	11,623	9,591
Agosto	9,564	460	-	8,291	5,758	10,156	9,975	15,454
Setembro	6,079	835	-	11,340	5,775	5,232	12,763	12,225
Outubro	10,213	2,473	52	12,731	9,428	6,251	8,442	12,339
Novembro	2,928	4,506	2,775	8,420	6,542	8,290	9,970	19,488
Decembro	6,433	-	1,146	22,791	3,509	6,403	12,734	17,042
Total	84,072	6,979	26,067	86,340	65,250	90,670	135,730	181,773

Fonte: Departamento operação Aeroporto Nicolau Lobato

3.5.8. Carga P/Kg Partidas de Aéreo em, 2017 até 2024

Meses	2024	2023	2022	2021	2020	2019	2018	2017
Janeiro	24	-	522	-	4,145	3,208	8,366	11,843
Fevereiro	7	102	404	-	2,046	4,257	7,277	18,180
Março	7	705	12	-	5,569	6,453	6,009	12,237
Abril	253	20	2,529	2,529	902	3,126	17,051	13,457
Maió	221	46	-	2,704	127	5,986	10,814	3,110
Junho	338	-	-	82,634	896	4,081	8,308	9,647
Julho	424	1,579	-	15,352	3,500	3,388	5,162	5,040
Agosto	2724	236	-	3,208	1,070	13,076	10,211	23,798
Setembro	1514	427	-	1,302	3,412	2,798	12,488	5,987
Outubro	383	2,750	-	8,210	1,762	4,190	9,233	9,264
Novembro	116	1,544	-	2,213	2,843	6,348	7,445	8,508
Decembro	85	-	1,964	1,118	0	8,835	7,278	15,341
Total	6,096	4,294	5,431	119,270	26,272	65,746	109,642	136,412

Fonte: Departamento operação Aeroporto Nicolau Lobato

3.6. Comunicações

3.6.1. Subscritores de Serviços Telefónicos Timor Telecom por tipo, 2019 até 2024

Subscritores de Serviços Telefónicos por Tipo	2024	2023	2022	2021	2020	2019
Rede fixa (Nº)	1.339	1,624	1,579	1,552	1,669	1,904
Variação anual (%)	-17.40%	2.80%	1.70%	-7.00%	-12.3 %	-4.0 %
Rede móvel (Nº)	158,265	188,863	257,928	405,668	438,373	295,693
Variação anual (%)	-16.20%	-26.80%	-3.50%	-7.50%	48.3 %	- 37.9 %

Fonte: Timor Telecom

3.6.2. Subscritores de Serviços Telefónicos no Telemor por tipo, 2019 até 2024

Descrição	2024	2023	2022	2021	2020	2019
Rede fixa (N ^o)	329	319	x	x	x	0
Variação anual (%)	3.10%	18%	x	x	x	0
Rede móvel (N ^o)	640, 575	623	x	x	x	180.00
Variação anual (%)	2.90%	7.3%	x	x	x	0

Fonte: Vietel Timor-Leste Unipessoal, Lda/ Telemor

3.6.3. Subscritores de Serviços Telefónicos, Telcomcel por tipo, 2019 até 2024

Descrição	2024	2023	2022	2021	2020	2019
Rede fixa (N ^o)	0	0	0	x	x	0
Variação anual (%)	0	0	0	x	x	0
Rede móvel (N ^o)	601,478	591,884	544,139	488,772	462,189	438, 406
Variação anual (%)	6%	9%	11%	6%	5 %	- 6 %

Fonte: Telcomcel

3.6.4. Subscritores de serviços de internet, 2019 até 2024

Descrição	2024	2023	2022	2021	2020	2019
Subscritores de internet	72,265	56,104	80,296	66,512	71,742	46,966

Fonte: ARCOM, Ministério das Infraestruturas

X : Data Não Disponível

3.7. Correios

3.7.1. Número de correios em Município de Dili por Ano, 2019 até 2024

Ano	Posto officio	Auxiliar Posto Oficio	Total
2024	3	40	43
2023	2	29	31
2022	2	29	31
2021	1	2	3
2020	1	2	3
2019	1	2	3

Fonte: *Correios Nacional*

3.7.2. Inbound International/Carta Tama Liu Husi Nasaun Liur via Correios Postais Dili, 2024

Meses	Correio Ordenario	Correio Registada	Encomendas	Total
Janeiro	4,327	113	890	5,330
Fevereiro	1,552	962	577	3,091
Março	560	151	444	1,155
Abril	1,799	129	890	2,818
Mai	1,792	309	670	2,771
Junho	1,080	230	870	2,180
Julho	645	239	709	1,593
Agosto	1,450	297	563	2,310
Setembro	3,421	350	690	4,461
Outubro	1,683	377	693	2,753
Novembro	2,102	205	428	2,735
Dezembro	605	138	566	1,309
Total	21,016	3,500	7,990	32,506

Fonte: *Correios Nacional*

3.7.3. Nasaun Laran (Outbound) /Carta Simu Liu Husi Correios Postais Dili, 2024

Meses	Correio Normal	Correio Registada	Encomendas	Total
Janeiro	180	90	1	271
Fevereiro	372	69	1	442
Março	179	310	1	490
Abril	265	140	1	406
Maio	187	120	1	308
Junho	190	130	1	321
Julho	115	112	3	230
Agosto	350	99	3	452
Setembro	220	78	2	300
Outubro	300	90	3	393
Novembro	500	110	3	613
Dezembro	76	103	3	182
Total	2,934	1,451	23	4,408

Fonte: Correios Nacional



INSTITUTO NACIONAL DE ESTATÍSTICA
TIMOR-LESTE, L.P.

Instituto Nacional de Estatística
Direcção de Estatística Regionais e Municipais
Estatística Município de Dili
Rua: Matadouro, Vera Cruz
Dili, Timor-Leste
Telefone : (670) 78418997

<https://inetl-ip.gov.tl>