



12º Edição 2024

MANUFAHI EM NÚMEROS

ESTATÍSTICA MUNICÍPIO DE MANUFAHI

2024



INSTITUTO NACIONAL DE ESTATÍSTICA
TIMOR-LESTE, L.P.



Ministerio das Finanças



Título
Manufahi Em Números
2024

Editor

Armando da Costa
Silvino Lopes
Helder Henriques Mendes
Mateus Pinheiro
Noe S. da Cruz

Chefê Departamento
Serviço Estatística Município de Manufahi
Armando da Costa

Directora
Direcção de Estatística Regionais e Municipais
Maria do Carmo Moreira

Presidente
Instituto Nacional de Estatística, I.P.
Elias dos Santos Ferreira, L.Ec., MM

Design e Composição
Instituto Nacional de Estatística, I.P.

Copyright © Government of Timór-Leste, 2026



<https://inetl-ip.gov.tl>

**Instituto Nacional de Estatística, I.P.
Direcção de Estatística Regionais e Municipais
Serviço de Estatística Município de Manufahi
Rua de Fataha Babulo, Same
Timor-Leste
Telefone: +(670) 77310934**



Índice

Prefácio	iv
TERRITÓRIO	
Geografia	2
Estrutura Administrativa	3
Distância	9
Clima	11
DEMOGRAFIA E SOCIEDADE	
População	13
Educação	24
Saúde	42
Protecção Social	52
Mercado de Trabalho	56
Polícia Nacional Timor-Leste	57
Registo Civil e Notariado	61
Participação Política	62
ECONOMIA	
Agricultura	71
Energia	75
Água Potável	77
Transportes	79



Prefácio

A Instituto Nacional de Estatística Timór-Leste (INE-TL) tem o prazer de apresentar pelo 12º edição consecutivo a publicação “Manufahi em Números”, este ano com informação estatística anual Janeiro até Dezembro de 2024.

A estrutura desta edição é igual à do ano passado, estando a informação dividida em três capítulos: território, demografia e sociedade, e economia. A presente edição contém, no entanto, mais informação estatística, o que reflecte o desenvolvimento gradual da actividade estatística no nosso país, quer em termos de novos inquéritos realizados, quer no que respeita ao melhor aproveitamento dos dados Administrativos na posse da administração pública.

O Censo 2010, Censo 2015 e Censo 2022 fornecerá uma série de indicadores demográficos, sociais e também económicos do maior importância para o conhecimento da realidade nacional. Os dados resultantes do Censo ajudarão as autoridades nacionais a melhor avaliar o impacto das políticas de desenvolvimento nacional em curso, a identificar novas necessidades e a planear intervenções futuras. Reforçamos os laços e a coordenação estatística com outros linhas Ministérios, que conosco colaboram regularmente, permitindo a realização desta publicação.

Esperamos que os dados agora apresentados se revelem úteis aos nossos utilizadores. Continuaremos empenhados em melhorar a informação estatística que produzimos e divulgamos. Todos os comentários e sugestões serão para nós bem-vindos.

Agradecemos a todos os que conosco colaboram, entidades públicas, privadas e famílias, respondendo aos nossos pedidos de informação. Só com a colaboração de todos, respondendo prontamente e com veracidade à (INE-TL), nos é possível produzir estatísticas oficiais de qualidade, relevantes e oportunas, necessárias ao conhecimento e progresso do nosso país.

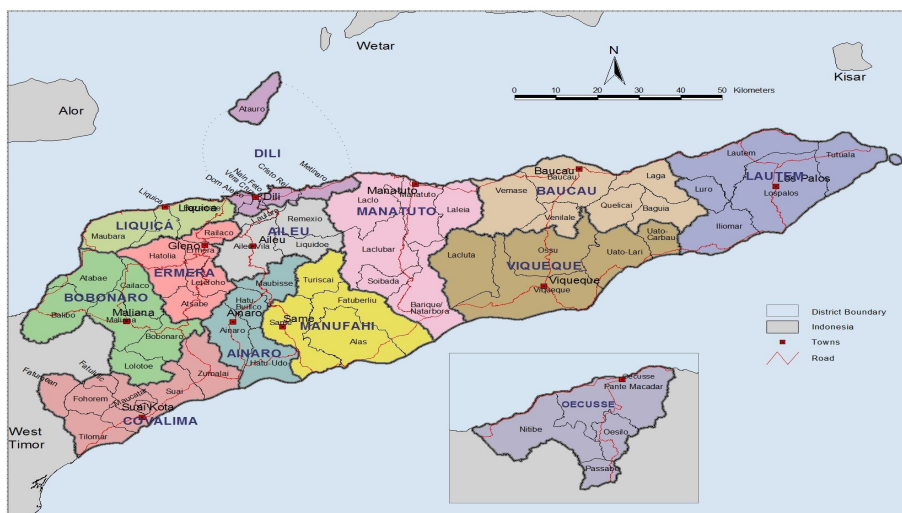
Manufahi, Maio de 2026



Armando da Costa

Chefe Departamento Serviços Estatística Município de Manufahi

TERRITÓRIO



Fonte: Instituto Nacional de Estatística, I.P.
- "Direcção Nacional do Cartografia"

1.1. GÉOGRAFIA

1.1.1. Geograficamente Município de Manufahi

Astronomico Município de Manufahi:

8° 42' 52" _ 9° 11' 49" L S

125° 36' _ 126° 5' BT

Astronomico Município de Manufahi e Fronteira entre:

Parte Norte : Município Aileu

Parte Sul : Mar de Timor

Parte Leste : Município Manatuto

Parte Oeste : Município Ainaro

	Unidade	Factos
População (2024)	Nº	63,701
Densidade Populacional (2024)	Hab / Km ²	48
Total Uma Kain Censo (2022)	Nº	11,053
Household Size Censo (2022)	Nº	5.5
Área	Km ²	1,338.3
Perímetro	Km ²	x
Perímetro da Linha Costa	Km ²	x
Comprimento Máximo: Norte-Sul	Km ²	x
Comprimento Máximo: Este-Oeste	Km ²	x
Altitude Máxima (Cablake)	m	2,062
Ribeira Mais Longa (Carau Ulun)	Km ²	x

Fonte : Serviço Estatística Município de Manufahi

NOTAS: (X) Dadus Seidauk iha

1.2. ESTRUTURA ADMINISTRATIVA

1.2.1. Estrutura Administrativa Município de Manufahi

Diploma Ministerial No:199/GM/MAEOT/IX/09 de 15 de Setembro de 2009,
Diploma Ministerial No: 16/2017 de 31 de Março Criação Sucos Foun e Lei N.º
19/2023 de 15 de Dezembro Quarta alteração à Lei N.º 11/2009, de 7 de Outubro
e Diploma Ministerial No.19/2023.

Posto Administrativos	Sucos	Aldeias
Alas	6	20
Fatuberliu	5	23
Same	8	55
Turiscail	11	40
Total	30	138

Fonte: Ministério da Administração Estatal

1.2.2. Área administrativa por Posto Administrativos em Município de Manufahi

Posto Administrativos	Luan Area Km ²	Porcentagem
Alas	407.5	30.4
Fatuberliu	376.0	28.1
Same	357.2	26.7
Turiscail	197.6	14.8
Total	1,338.3	100

Fonte: Ministério da Administração Estatal

1.2.3. Manufahi Fahe Tuir Posto Administrativos, Sucos e Aldeias

Posto Administrativos	Sucos	Luan Area KM ²	Aldeias
ALAS	1. Aituha	17.8	1. Leo Dato 2. Rai Kesa
	2. Dotik	145.3	1. Lacaluan 2. Sarin 3. Weberec
	3. Mahaquidan	93.7	1. Beremanek 2. Debuwain 3. Knua Alas 5. Uma Mean
	4. Tahu Bein	26.8	1. Beisuda-Beibere 2. Tali-Bo'ot 3. Weda
	5. Taitudac	96.7	1. Ailora 2. Kakeuk Laletek 3. Lurin 4. Mahaklusin 5. Manus
	6. Uma Berloic	27.2	1. Baria Laran 2. Colocau 3. Culuhun 4. Uma Feric
FATUBERLIO	1. Bubussuso	17.9	1. Aituha 2. Bubulora 3. Bubussusso 4. Lihu Lau 5. Orlora
	2. Caicassa	59.6	1. Ailalec 2. Bubur Laletec 3. Caicassa 4. Sucaer Oan

Continua...

Continuação 1.2.3.

Posto Administrativos	Sucos	Luan Area KM ²	Aldeias
FATUBERLIO	3. Clacuc	98.7	1. Mane Hat 2. Nalolo 3. Saluquim 4. Tiro 5. Webicas
	4. Fahinehan	48.7	1. Ainessi 2. Daramata 3. Daurata 4. Riamori
	5. Fatukahi	151.2	1. Cledic 2. Fatubessi 3. Fatuboe 4. Fatumutin 5. Fuquiran
SAME	1. Babulo	21.0	1. Lapuro 2. Lia-Nai 3. Nunu-Fu 4. Raimera 5. Searema 6. Turon 7. Uma-Liurai 8. Uma-Luli
	2. Betano	123.2	1. Bemetan 2. Lalica 3. Leo-Ai 4. Loro 5. Rai-Fussa 6. Selihassan 7. Sessurai

Continua...

Continuação 1.2.3.

Posto Administrativos	Sucos	Luan Area KM ²	Aldeias
SAME	3. Dai-Sua	35.7	1. Dai-Sua 2. Leço-Ai 3. Leço-Lau 4. Loti 5. Ria-Tu
	4. Grotu	5.8	1. Coli Dassi 2. Dato Rae 3. Leo Dato
	5. Holarua	61.2	1. Anilumo 2. Blaro 3. Carbulau 4. Datina 5. Deunai 6. Fahiluhan 7. Falitehu 8. Fatuco 9. Hatu-Rae 10. Orema 11. Russo 12. Tirilolo 13. Uru Fu
	6. Letefoho	34.7	1. Ailuli 2. Cotalala 3. Ladiqui 4. Manico 5. Rai-Ubo 6. Ria-Lau 7. Tomonamo

Continua...

Continuação 1.2.3.

Posto Administrativos	Sucos	Luan Area KM ²	Aldeias
SAME	7. Rotuto	12.7	1. Bere-Teni 2. Foe-Hei 3. Hatu-Hei 4. Leo-Fat 5. Sabou
	8. Tutuluro	62.8	1. Ailau 2. Batas 3. Bubolau 4. Dalun 5. Hastetuc 6. Roin 7. Sosemera
TURISCAI	1. Aitemua	10.4	1. Furak Lau 2. Lacro
	2. Beremana	12.7	1. Beremana 2. Dalubo 3. Fahilebo
	3. Caimauc	21.3	1. Bussacoa 2. Fohua 3. Lemano 4. Railete 5. Risso
	4. Fatucalo	32.9	1. Darufu 2. Ermori
	5. Foholau	18.0	1. Leubuti 2. Lutarmata 3. Tarabula

Continua...

Continuação 1.2.3.

Posto Administrativos	Sucos	Luan Area KM ²	Aldeias
TURISCAI	6. Lessuata	13.0	1. Ailulimau 2. Bitibo 3. Lebucoa 4. Namoluli
	7. Liurai	18.9	1. Bilimano 2. Fanolelo 3. Fohonaru 4. Markoluli 5. Titilawai 6. Turiscau Lau
	8. Manumera	7.9	1. Assumata 2. Cotalaulara 3. Faturedalau 4. Toilero
	9. Matorec	24.7	1. Fatu Hei 2. Foho Tu 3. Orluli 4. Rimori
	10. Mindelo	19.8	1. Aidila 2. Binani 3. Maubissi 4. Orcenaco
	11. Orana	18.0	1. Fatulelo 2. Orana 3. Teberai

Fonte: *Ministério da Administração Estatal*

Nota: : Suco Foun
 : Aldeia Foun



1.3. DISTÂNCIA

1.3.1. Distância entre a Cidade Posto Administrativos

Same			
60	Alas		
63	19	Fatuberliu	
59	119	122	Turiscai

Fonte: Serviço Estatística Município de Manufahi



1.4. CLIMA

Clima Tipu D (Rejiaun centru leste no sul, neébe inklui área husi Posto Administrativos Alas no Fatuberliu. Tipu klimatiku ida neé maka book liu iha Manufahi). Klima umidu ho kuantidade udan fulan-fulan kiik liu 260mm, ho periudu neébe uda boot liu husi Dezembru to Marsu. Fulan lima maran neébe udan sei monu ho kuantidade kiik liu 100mm husi Junu to Novembru. Temperatura iha amplitude kiik, neébe varia husi 22° iha Julu-Agostu no 26° iha Marsu.

Clima Tipu E (Rejiaun oeste no sentru norte: Same no Turiscaí). Klima maran, ho kuantidade udan mediu fulan-fulan kiik liu 200mm. Hodi fulan 5 ho kuantidade udan boot 100mm. Temperatura varia entre 23° no 26°, neébe hatudu amplitude termiku anual kiik.

Clima Tipu F (Rejiaun norte. Kosta norte no foho/let hirak iha Same no Turiscaí) Klima maran tebes, ho kuantidade udan ben la liu 150 mm. Fulan maran barak (walu). Temperatura As durante tinan tomak husi 27° iha Junu to 30° iha Novembru.

Manufahi hanesan mos rai nebe'e maka iha parte sorin husi linha Khatulistiwa (tuir iklimo loron matan) ba parte tropis maka Distrito Manufahi hanesan mos rai nebe'e maka iha potensia ba Agrikultura nian hanesan rai tropika sira hanesan iha Nasaun Indonesia no Australia parte Norte.

Fonte: Administração Município de Manufahi (ESTATAL)

DEMOGRAFIA E SOCIEDADE

*Areia Protesida Lake Welada Fatuberlio
Município de Manufahi*



Photo: Helder HM

Areia Protezida foho kablaki



2.1. POPULAÇÃO

2.1.1. População Município de Manufahi, tuir Idade (0 - 80+) e Sexo, 2024

Idade	Total	Sexo	
		Mane	Feto
MANUFAHI	63,701	33,076	30,625
0	1,585	804	782
1	1,591	800	792
2	1,722	867	856
3	1,504	737	767
4	1,427	699	728
5	1,402	695	706
6	1,406	709	696
7	1,425	730	695
8	1,435	743	692
9	1,449	754	695
10	1,452	754	698
11	1,460	756	704
12	1,471	758	713
13	1,485	763	723
14	1,483	759	724
15	1,474	758	716
16	1,455	752	703
17	1,430	744	687
18	1,404	732	672
19	1,366	716	651
20	1,310	688	622
21	1,242	652	589
22	1,164	613	551
23	1,090	576	514
24	1,037	548	488
25	1,008	532	476
26	1,003	529	474
27	999	526	473

Continua...

Continuação 2.1.1.

Idade	Total	Sexo	
		Mane	Feto
28	995	522	474
29	982	514	468
30	956	501	456
31	925	484	441
32	889	466	423
33	857	448	408
34	824	431	393
35	801	422	378
36	776	412	364
37	753	403	350
38	728	393	335
39	697	379	318
40	660	359	301
41	612	332	279
42	564	307	257
43	522	283	239
44	487	263	224
45	471	254	217
46	469	251	217
47	466	249	217
48	461	244	217
49	461	245	216
50	460	246	214
51	464	251	213
52	468	255	213
53	473	261	212
54	468	258	210
55	445	248	197
56	407	226	181

Continua...

Continuação 2.1.1.

Idade	Total	Sexo	
		Mane	Feto
57	368	203	164
58	325	180	145
59	296	163	134
60	285	154	131
61	277	147	131
62	276	143	132
63	267	135	132
64	262	133	129
65	256	129	127
66	253	130	124
67	250	130	120
68	252	131	121
69	256	134	121
70	260	134	126
71	262	131	131
72	263	129	134
73	259	126	134
74	258	124	135
75	251	119	132
76	246	116	130
77	235	111	124
78	222	105	117
79	200	95	105
80+	800	373	427

Fonte: Instituto Nacional de Estatística, I.P
- *Monografia Projecção População 2024 de Censo População no Uma Kain 2022*

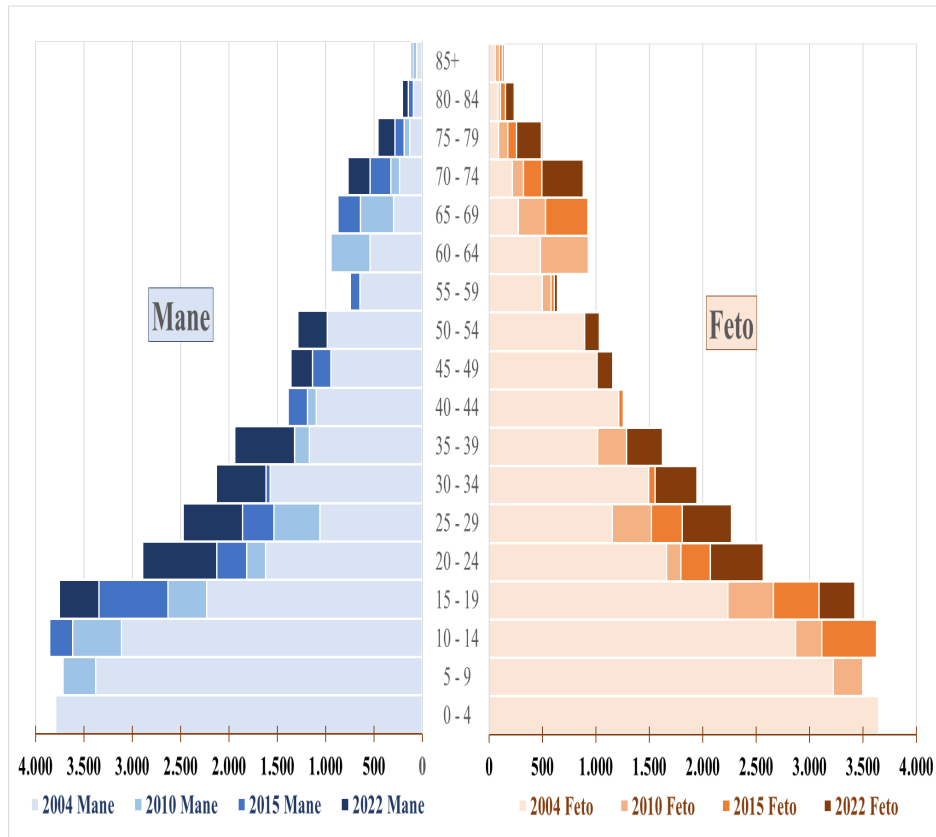
Observação: *Tanba efeito husi Rounding off/pembulatan causa mos ba nia total, talves diferente oituan ho total populasaun tuir grupo de Idade.*

2.1.2. População Município de Manufahi, por Grupo de Idade e Sexo, Censo 2010, Censo 2015 e Censo 2022

Grupo de	Censo 2010			Censo 2015			Censo 2022		
	Mane	Feto	Total	Mane	Feto	Total	Mane	Feto	Total
Under 1	728	690	1,418	747	700	1,447	722	671	1,393
1-4	2,874	2,725	5,599	2,663	2,435	5,098	3,030	2,946	5,976
5-9	3,716	3,497	7,213	3,723	3,459	7,182	3,681	3,429	7,110
10-14	3,616	3,114	6,730	3,855	3,628	7,483	3,477	3,281	6,758
15 - 19	2,631	2,661	5,292	3,347	3,088	6,435	3,756	3,425	7,181
20 - 24	1,816	1,795	3,611	2,128	2,069	4,197	2,893	2,566	5,459
25 - 29	1,537	1,521	3,058	1,861	1,809	3,670	2,473	2,271	4,744
30 - 34	1,026	963	1,989	1,615	1,552	3,167	2,130	1,944	4,074
35 - 39	1,321	1,287	2,608	972	919	1,891	1,938	1,624	3,562
40 - 44	1,188	976	2,164	1,390	1,255	2,645	1,192	1,042	2,234
45 - 49	903	803	1,706	1,135	935	2,070	1,360	1,158	2,518
50 - 54	780	803	1,583	780	621	1,401	1,290	1,034	2,324
55 - 59	645	578	1,223	744	611	1,355	753	641	1,394
60 - 64	946	930	1,876	866	916	1,782	706	704	1,410
65 - 69	640	526	1,166	872	924	1,796	648	585	1,233
70 - 74	325	321	646	539	492	1,031	770	881	1,651
75 - 79	187	176	363	284	255	539	460	488	948
80 - 84	82	104	186	146	152	298	205	235	440
85+	99	98	197	83	121	204	115	141	256
Total	25,060	23,568	48,628	27,750	25,941	53,691	31,599	29,066	60,665

Fonte: Instituto Nacional de Estatística, I.P.
- Censo População no Uma kain 2010, 2015 e 2022

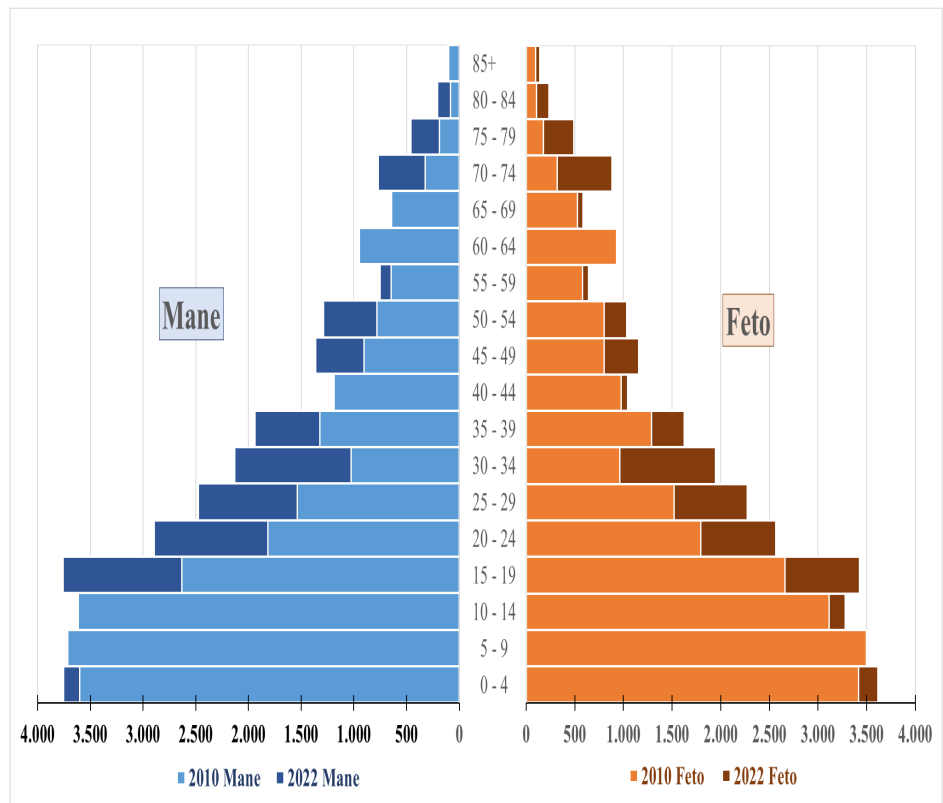
2.1.3. Trend Pirâmide População Censo 2004, Censo 2010, 2015 e Censo 2022 em Município de Manufahi, por Grupo de Idade e Sexo



Fonte: Instituto Nacional de Estatística, I.P.
 - Censo População no Uma káin 2004, 2010, 2015 e 2022



2.1.4. Trend Pirâmide População tinan 10 iha Município de Manufahi, por Grupo de Idade e Sexo



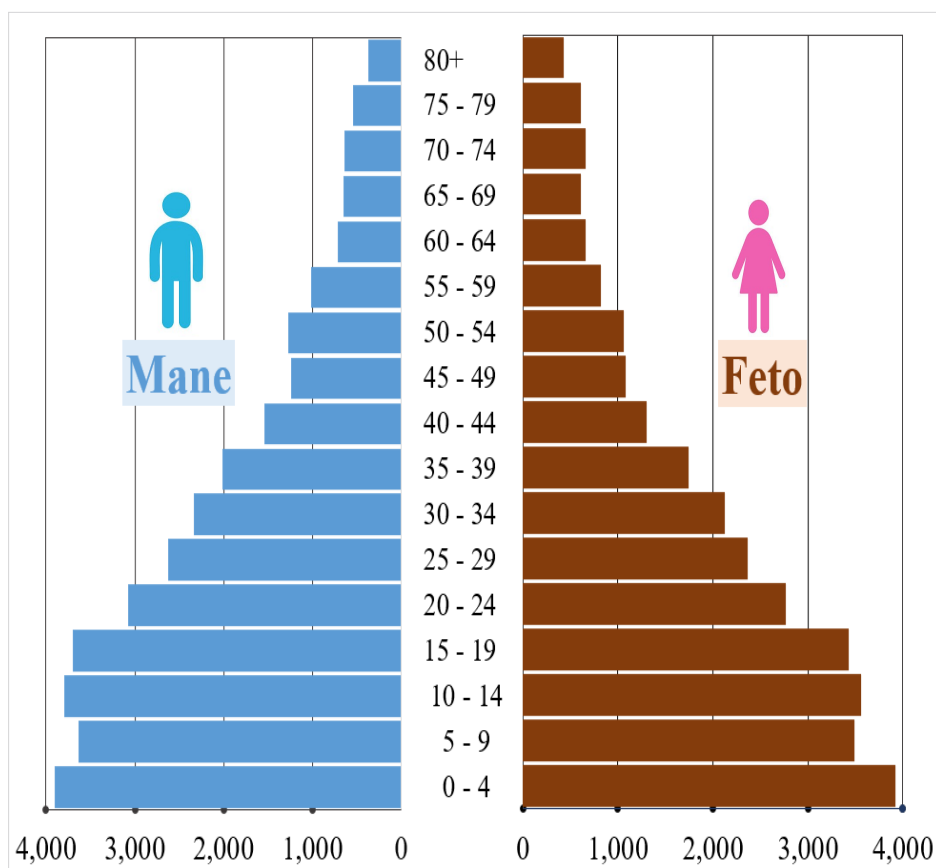
Fonte: Instituto Nacional de Estatística, I.P.
- Censo População no Uma kain , 2010 e 2022

2.1.5. População Município de Manufahi, por Grupo de Idade e Sexo, 2024

Grupo de Idade	Total	Sexo	
		Mane	Feto
0 - 4	7,832	3,907	3,925
5 - 9	7,115	3,631	3,484
10-14	7,352	3,790	3,562
15 - 19	7,131	3,702	3,429
20 - 24	5,841	3,077	2,764
25 - 29	4,988	2,623	2,365
30 - 34	4,451	2,330	2,121
35 - 39	3,754	2,009	1,745
40 - 44	2,844	1,544	1,300
45 - 49	2,327	1,243	1,084
50 - 54	2,333	1,271	1,062
55 - 59	1,841	1,020	821
60 - 64	1,367	712	655
65 - 69	1,267	654	613
70 - 74	1,304	644	660
75 - 79	1,154	546	608
80+	800	373	427
Total	63,701	33,076	30,625

Fonte: Instituto Nacional de Estatística, I.P
 - *Monografia Projecção População 2024 de Censo População no Uma Kain 2022*

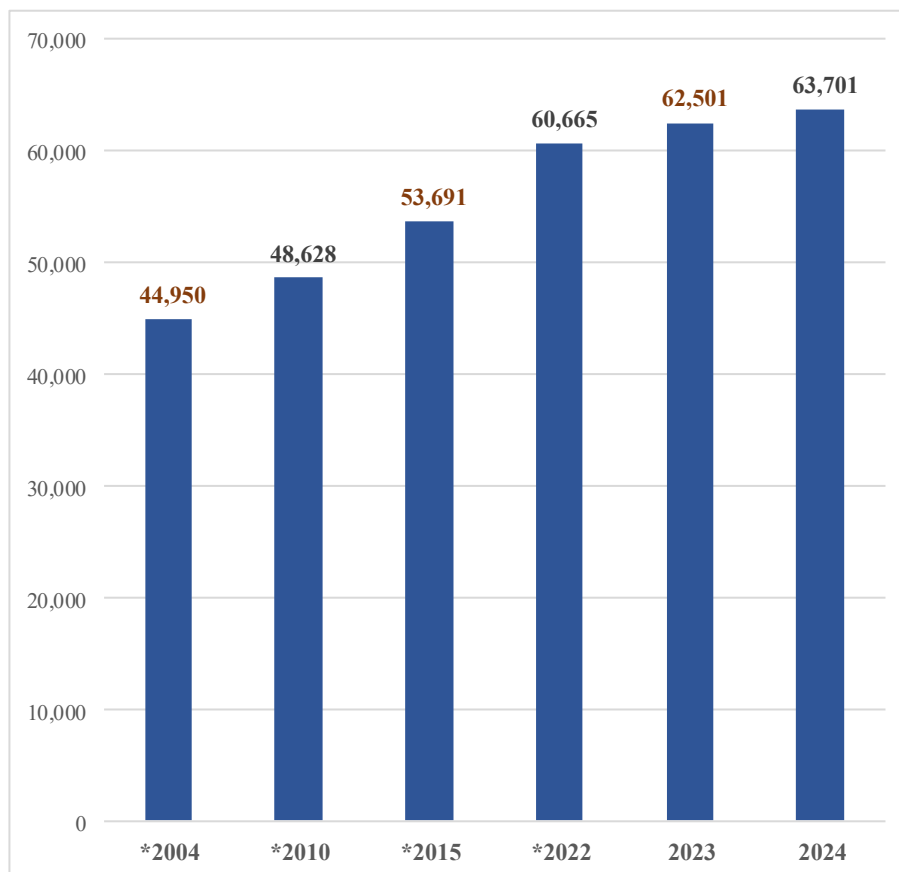
2.1.6. Pirâmide População Município de Manufahi, tuir Grupo de Idade e Sexo, 2024



Fonte: Instituto Nacional de Estatística, I.P
 - Monografia Projecção População 2024 de Censo População no Uma Kain 2022



2.1.7. População Município de Manufahi por Referência Temporal Vários

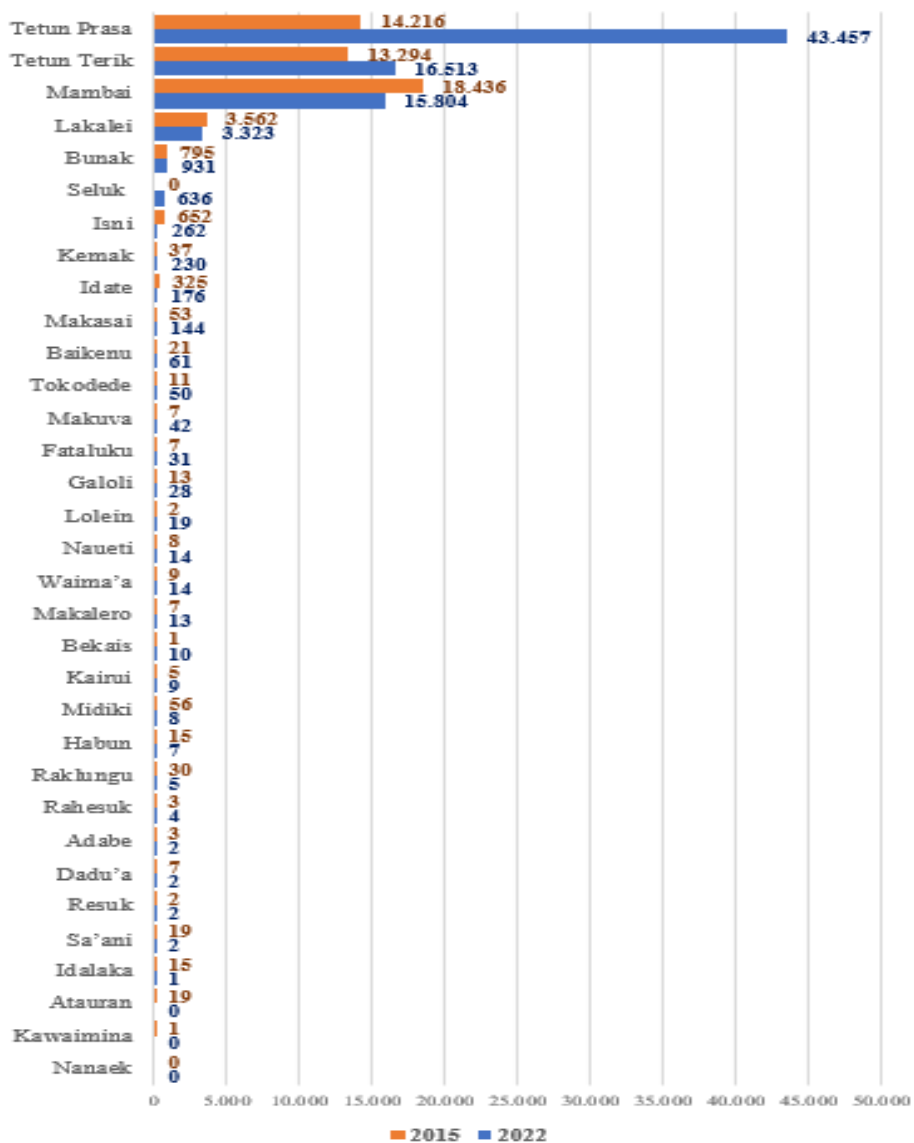


Fonte: Instituto Nacional de Estatística, I.P.

- **Censo População no Uma Kain 2004, 2010, 2015 e 2022.*

- *Monografia Projecção População 2023, 2024 de Censo População no Uma Kain 2022.*

2.1.8. Gráfico: População Município de Manufahi tur Lingua Materna



Fonte: Instituto Nacional de Estatística, I.P.
- Censo População no Uma Kain 2015 e 2022

2.1.9. Outros Indicadores DemoGráficos

Descrição	2024	2023	*2022	2021	2020	2019	2018	2017
Taxa de crescimento da população	1.9	2.0	1.7	0.8	0.9	1.0	1.0	1.1
Media da idade	21.6	21.3	21.2	20.5	20.1	19.7	19.3	19
Relação de masculinidade	108.0	108.9	109.0	107.8	108.0	108.2	108.4	108.5
Taxa bruta de natalidade	23.0	22.9	22.8	22.7	22.5	23.4	24.3	25.1
Taxa bruta de mortalidade	8.3	8.3	8.3	8.4	8.4	8.5	8.6	8.6
Taxa de mortalidade infantil	48.2	49.4	51.5	50.8	54.9	56.1	56.4	56.6
Total Taxa dependência	72.7	74.2	73.8	74.8	88.5	88.5	91.7	94.8
Taxa de dependência envelhecimento	20.3	19.9	21.3	13.0	18.6	18.6	18.8	18.9
Taxa de dependência das crianças	60.5	61.9	60.9	61.8	70.0	70.0	72.9	75.9

Fonte: Instituto Nacional de Estatística, I.P.
- *Monografia Projecção População 2017, 2018, 2019, 2020 e 2021 de Censo População no Umakain 2015*
- **Censo População no Umakain 2022*
- *Monografia Projecção População 2023, 2024 de Censo População no Uma Kain 2022*

2.2. EDUCAÇÃO

2.2.1. Ensino Pre-Escolar

2.2.1.1. Número Alunos Escola Público + Privado, por Posto Administrativos em Município de Manufahi, 2024

Posto Administrativos	Alunos Pre-Escolar								
	Público			Privado			Público+Privado		
	Mane	Feto	Total	Mane	Feto	Total	Mane	Feto	Total
Alas	165	177	342	19	38	57	184	215	399
Fatuberliu	223	253	476	18	12	30	241	265	506
Same	516	520	1,036	78	86	164	594	606	1,200
Turiscai	75	48	123	18	23	41	93	71	164
Total	979	998	1,977	133	159	292	1,112	1,157	2,269

Fonte: EMIS Ministério da Educação

2.2.1.2. Número Alunos Escola Público + Privado por Ano, em Município de Manufahi, 2017 até 2024

Ano	Alunos Pre-Escolar								
	Público			Privado			Público+Privado		
	Mane	Feto	Total	Mane	Feto	Total	Mane	Feto	Total
2024	979	998	1,977	133	159	292	1,112	1,157	2,269
2023	909	937	1,846	121	145	266	1,030	1,082	2,112
2022	x	x	x	x	x	x	x	x	x
2021	902	883	1,785	126	131	257	1,028	1,014	2,042
2020	951	914	1,865	94	90	184	1,045	1,004	2,049
2019	838	502	1,340	114	95	209	952	597	1,549
*2018	619	613	1,232	103	101	204	722	714	1,436
*2017	712	684	1,396	118	114	232	830	798	1,628

Fonte: EMIS Ministério da Educação
- *<http://www.moe.gov.tl/> 2017 e 2018

2.2.1.3. Número Professores Escola Publico + Privado, por Posto Administrativos em Município de Manufahi, 2024

Posto Administrativos	Professores Pre-Escolar								
	Público			Privado			Público+Privado		
	Mane	Feto	Total	Mane	Feto	Total	Mane	Feto	Total
Alas	3	19	22	0	2	2	3	21	24
Fatuberliu	2	19	21	0	2	2	2	21	23
Same	1	36	37	0	6	6	1	42	43
Turiscai	0	4	4	0	0	0	0	4	4
Total	6	78	84	0	10	10	6	88	94

Fonte: - EMIS Ministério da Educação

2.2.1.4. Número Professores Escola Publico + Privado, por Ano, em Município de Manufahi, 2017 até 2024

Ano	Professores Pre-Escolar								
	Público			Privado			Público+Privado		
	Mane	Feto	Total	Mane	Feto	Total	Mane	Feto	Total
2024	6	78	84	0	10	10	6	88	94
2023	6	70	76	0	10	10	6	80	86
2022	x	x	x	x	x	x	x	x	x
2021	5	72	77	0	11	11	5	83	88
2020	5	75	80	0	10	10	5	85	90
2019	5	70	75	0	15	15	5	85	90
*2018	5	70	75	0	16	16	5	86	91
*2017	4	63	67	0	17	17	4	80	84

Fonte: EMIS Ministério da Educação
 - *<http://www.moe.gov.tl/> 2017 e 2018



2.2.1.5. Número Escola Público + Privado por Posto Administrativos em Município de Manufahi, 2024

Posto Administrativos	Escolas Pre-Escolar		
	Público	Privado	Público + Privado
Alas	9	1	10
Fatuberliu	12	1	13
Same	24	3	27
Turiscail	4	1	5
Total	49	6	55

Fonte: EMIS Ministério da Educação

2.2.1.6. Número Escola Público + Privado por Ano, em Município Manufahi, 2017 até 2024

Ano	Escolas Ensino Pre-Escolar		
	Público	Privado	Público + Privado
2024	49	6	55
2023	49	6	55
2022	46	6	52
2021	46	6	52
2020	33	6	39
2019	32	6	38
2018	32	6	38
2017	32	6	38

Fonte: EMIS Ministério da Educação

2.2.1.7. Número Salas de Escola Publico + Privado, em Município de Manufahi, 2024

Posto Administrativos	Número Salas Ensino Pre-Escolar								
	Público			Privado			Total Público + Privado		
	Diak	Razua vel	A'at	Diak	Razua vel	A'at	Diak	Razua vel	A'at
Alas	x	x	x	x	x	x	x	x	x
Fatuberliu	x	x	x	x	x	x	x	x	x
Same	x	x	x	x	x	x	x	x	x
Turiscai	x	x	x	x	x	x	x	x	x
Total	x	x	x	x	x	x	x	x	x
	x			x			x		

Fonte: Educação Município de Manufahi

2.2.1.8. Médio Alunos por Professores Escola Público + Privado, em Município de Manufahi, 2017 até 2024

Ano	Médio Alunos por Professores Ensino Pre-Escolar		
	Público	Privado	Público + Privado
2024	24	29	24
2023	24	27	25
2022	x	x	x
2021	23	23	23
2020	23	18	23
2019	13	41	22
2018	16	13	16
2017	21	14	19

Fonte: EMIS Ministério da Educação

2.2.2. Ensino Básico

2.2.2.1. Número Alunos Escola Público + Privado por Posto Administrativos em Município de Manufahi, 2024

Posto Administrativos	Alunos Ensino Básico								
	Público			Privado			Público+Privado		
	Mane	Feto	Total	Mane	Feto	Total	Mane	Feto	Total
Alas	878	835	1,713	114	144	258	992	979	1,971
Fatuberliu	788	796	1,584	132	144	276	920	940	1,860
Same	3,244	3,432	6,676	451	452	903	3,695	3,884	7,579
Turiscai	1,123	1,114	2,237	76	72	148	1,199	1,186	2,385
Total	6,033	6,177	12,210	773	812	1,585	6,806	6,989	13,795

Fonte: EMIS Ministério da Educação

2.2.2.2. Número Alunos Escola Público + Privado por Ano, em Município de Manufahi, 2017 até 2024

Ano	Alunos Ensino Básico								
	Público			Privado			Público+Privado		
	Mane	Feto	Total	Mane	Feto	Total	Mane	Feto	Total
2024	6,033	6,177	12,210	773	812	1,585	6,806	6,989	13,795
2023	5,677	5,900	11,577	717	775	1,492	6,394	6,675	13,069
2022	x	x	11,544	x	x	1,401	x	x	12,945
2021	5,955	6,006	11,961	653	681	1,334	6,608	6,687	13,295
2020	6,052	6,191	12,243	610	612	1,222	6,662	6,803	13,465
2019	7,327	7,603	14,930	1,167	1,259	2,426	8,494	8,862	17,356
*2018	6,483	6,612	13,095	625	614	1,239	7,108	7,226	14,334
*2017	6,622	6,671	13,293	661	663	1,324	7,283	7,334	14,617

Fonte: EMIS Ministério da Educação
 - *<http://www.moe.gov.tl/> 2017 e 2018

2.2.2.3. Número Professores Escola Publico + Privado por Posto Administrativos em Município de Manufahi, 2024

Posto Administrativos	Professores Ensino Básico								
	Público			Privado			Público+Privado		
	Mane	Feto	Total	Mane	Feto	Total	Mane	Feto	Total
Alas	52	36	88	7	6	13	59	42	101
Fatuberliu	67	36	103	9	6	15	76	42	118
Same	131	126	257	10	21	31	141	147	288
Turiscai	60	35	95			0	60	35	95
Total	310	233	543	26	33	59	336	266	602

Fonte: EMIS Ministério da Educação

2.2.2.4. Número Professores Escola Publico + Privado por Ano, em Município de Manufahi, 2017 até 2024

Ano	Professores Ensino Básico								
	Público			Privado			Público+Privado		
	Mane	Feto	Total	Mane	Feto	Total	Mane	Feto	Total
2024	310	233	543	26	33	59	336	266	602
2023	323	234	557	33	35	68	356	269	625
2022	x	x	552	x	x	67	x	x	619
2021	343	235	578	36	37	73	379	272	651
2020	344	238	582	37	38	75	381	276	657
2019	348	237	585	39	36	75	387	273	660
*2018	344	243	587	40	36	76	384	279	663
*2017	341	237	578	41	39	80	382	276	658

Fonte: EMIS Ministério da Educação
- *<http://www.moe.gov.tl/> 2017 e 2018



2.2.2.5. Número Escola Público + Privado por Posto Administrativos, em Município de Manufahi, 2024

Posto Administrativos	Escolas Ensino Básico		
	Público	Privado	Público + Privado
Alas	12	2	14
Fatuberliu	12	1	13
Same	29	5	34
Turiscail	14	1	15
Total	67	9	76

Fonte: EMIS Ministério da Educação

2.2.2.6. Número Escola Público + Privado por Ano, em Município Manufahi, 2017 até 2024

Ano	Escolas Ensino Básico		
	Público	Privado	Público + Privado
2024	67	9	76
2023	67	9	76
2022	66	9	75
2021	66	9	75
2020	66	9	75
2019	68	8	76
2018	68	8	77
2017	68	8	77

Fonte: EMIS Ministério da Educação

2.2.2.7. Número Salas de Escola Público + Privado, em Município de Manufahi, 2024

Posto Administrativos	Número Salas Ensino Básico								
	Público			Privado			Total Público + Privado		
	Diak	Razua vel	A'at	Diak	Razua vel	A'at	Diak	Razua vel	A'at
Alas	x	x	x	x	x	x	x	x	x
Fatuberliu	x	x	x	x	x	x	x	x	x
Same	x	x	x	x	x	x	x	x	x
Turiscai	x	x	x	x	x	x	x	x	x
Total	x	x	x	x	x	x	x	x	x
	x			x			x		

Fonte: Educação Município de Manufahi

2.2.2.8. Médio Alunos por Professores Escola Público + Privado, em Município de Manufahi, 2017 até 2024

Ano	Médio Alunos por Professores Ensino Básico		
	Público	Privado	Público + Privado
2024	22	27	23
2023	21	22	21
2022	21	21	21
2021	21	18	20
2020	21	16	20
2019	26	32	26
2018	22	16	32
2017	23	17	22

Fonte: EMIS Ministério da Educação

2.2.3. Ensino Secundário Geral

2.2.3.1. Número Alunos Escola Público + Privado por Posto Administrativos em Município de Manufahi, 2024

Posto Administrativos	Alunos Ensino Secundário Geral								
	Público			Privado			Público+Privado		
	Mane	Feto	Total	Mane	Feto	Total	Mane	Feto	Total
Alas	0	0	0	52	45	97	52	45	97
Fatuberliu	0	0	0	132	207	339	132	207	339
Same	1,117	1,349	2,466	79	141	220	1196	1,490	2,686
Turiscai	0	0	0	172	239	411	172	239	411
Total	1,117	1,349	2,466	435	632	1,067	1,552	1,981	3,533

Fonte: EMIS Ministério da Educação

2.2.3.2. Número Alunos Escola Público + Privado por Ano, em Município de Manufahi, 2017 até 2024

Ano	Alunos Ensino Secundário Geral								
	Público			Privado			Público+Privado		
	Mane	Feto	Total	Mane	Feto	Total	Mane	Feto	Total
2024	1,117	1,349	2,466	435	632	1,067	1,552	1,981	3,533
2023	992	1,187	2,179	491	675	1,166	1,483	1,862	3,345
2022	x	x	1,907	x	x	1,213	x	x	3,120
2021	818	1,063	1,881	503	666	1,169	1,321	1,729	3,050
2020	681	1,019	1,700	356	436	792	1,037	1,455	2,492
2019	577	877	1,454	440	556	996	1,017	1,433	2,450
2*018	595	828	1,423	429	575	1,004	1,024	1,403	2,427
*2017	678	911	1,589	407	570	977	1,085	1,403	2,566

Fonte: EMIS Ministério da Educação
 - *<http://www.moe.gov.tl/> 2017 e 2018

2.2.3.3. Número Professores Escola Publico + Privado por Posto Administrativos, em Município de Manufahi, 2024

Posto Administrativos	Professores Ensino Secundário Geral								
	Público			Privado			Público+Privado		
	Mane	Feto	Total	Mane	Feto	Total	Mane	Feto	Total
Alas	0	0	0	0	0	0	0	0	0
Fatuberliu	0	0	0	5	5	10	5	5	10
Same	25	19	44	5	6	11	30	25	55
Turiscai	0	0	0	5	5	10	5	5	10
Total	25	19	44	15	16	31	40	35	75

Fonte: EMIS Ministério da Educação

2.2.3.4. Número Professores Escola Publico + Privado por Ano, em Município de Manufahi, 2017 até 2024

Ano	Professores Ensino Secundário Geral								
	Público			Privado			Público+Privado		
	Mane	Feto	Total	Mane	Feto	Total	Mane	Feto	Total
2024	25	19	44	15	16	31	40	35	75
2023	28	22	50	16	17	33	44	39	83
2022	x	x	49	x	x	32	x	x	81
2021	18	18	36	16	19	35	34	37	71
2020	20	18	38	15	19	34	35	37	72
2019	22	17	39	16	22	38	38	39	77
*2018	x	x	62	x	x	37	x	x	99
*2017	x	x	59	x	x	37	x	x	96

Fonte: *<http://www.moe.gov.tl/> e
- EMIS Ministério da Educação

2.2.3.5. Número Escola Público + Privado por Posto Administrativos, em Município de Manufahi, 2024

Posto Administrativos	Escolas Ensino Secundário Geral		
	Público	Privado	Público + Privado
Alas	0	1	1
Fatuberliu	0	1	1
Same	4	1	5
Turiscai	0	1	1
Total	4	4	8

Fonte: EMIS Ministério da Educação

2.2.3.6. Número Escola Público + Privado por Ano, em Município Manufahi, 2017 até 2024

Ano	Escolas Ensino Secundário Geral		
	Público	Privado	Público + Privado
2024	4	4	8
2023	4	4	8
2022	3	4	7
2021	1	4	5
2020	2	4	6
2019	2	4	6
*2018	3	3	6
*2017	3	3	6

Fonte: - **<http://www.moe.gov.tl/> e*
 - EMIS Ministério da Educação

2.2.3.7. Número Salas de Escola Público + Privado, em Município de Manufahi, 2024

Posto Administrativos	Número Salas Ensino Secundário Geral								
	Público			Privado			Total Público + Privado		
	Diak	Razua vel	A'at	Diak	Razua vel	A'at	Diak	Razua vel	A'at
Alas	x	x	x	x	x	x	x	x	x
Fatuberliu	x	x	x	x	x	x	x	x	x
Same	x	x	x	x	x	x	x	x	x
Turiscai	x	x	x	x	x	x	x	x	x
Total	x	x	x	x	x	x	x	x	x
	x			x			x		

Fonte: Educação Município de Manufahi

2.2.3.8. Médio Alunos por Professores Escola Público + Privado, em Município de Manufahi, 2017 até 2024

Ano	Médio Alunos por Professores Ensino Secundário Geral		
	Público	Privado	Público + Privado
2024	56	34	47
2023	44	35	40
2022	39	38	38
2021	52	33	43
2020	45	23	35
2019	37	26	32
*2018	23	26	25
*2017	27	26	27

Fonte: - [*http://www.moe.gov.tl/](http://www.moe.gov.tl/) e
- EMIS Ministério da Educação

2.2.4. Ensino Secundário Técnico Vocacional

2.2.4.1. Número Alunos Escola Público + Privado por Posto Administrativos, em Município de Manufahi, 2024

Posto Administrativos	Alunos Ensino Secundário Técnico Vocacional								
	Público			Privado			Público+Privado		
	Mane	Feto	Total	Mane	Feto	Total	Mane	Feto	Total
Alas	53	28	81	0	0	0	53	28	81
Fatuberliu	61	41	102	0	0	0	61	41	102
Same	72	38	110	29	21	50	101	59	160
Turiscai	0	0	0	0	0	0	0	0	0
Total	186	107	293	29	21	50	215	128	343

Fonte: EMIS Ministério da Educação

2.2.4.2. Número Alunos Escola Público + Privado por Ano, em Município de Manufahi, 2017 até 2024

Ano	Alunos Ensino Secundário Técnico Vocacional								
	Público			Privado			Público+Privado		
	Mane	Feto	Total	Mane	Feto	Total	Mane	Feto	Total
2024	186	107	293	29	21	50	215	128	343
2023	149	112	261	51	25	76	200	137	337
2022	x	x	408	x	x	89	x	x	497
2021	291	265	556	93	34	127	384	299	683
2020	401	312	713	99	50	149	500	362	862
2019	447	388	835	112	72	184	559	460	1,019
*2018	388	335	723	170	127	297	558	462	1,020
*2017	292	233	525	145	107	252	437	340	777

Fonte: EMIS Ministério da Educação

2.2.4.3. Número Professores Escola Publico + Privado por Posto Administrativos, em Município de Manufahi, 2024

Posto Administrativos	Professores Ensino Secundário Técnico Vocacional								
	Público			Privado			Público+Privado		
	Mane	Feto	Total	Mane	Feto	Total	Mane	Feto	Total
Alas	10	3	13	0	0	0	10	3	13
Fatuberliu	13	6	19	0	0	0	13	6	19
Same	8	6	14	0	0	0	8	6	14
Turiscail	0	0	0	0	0	0	0	0	0
Total	31	15	46	0	0	0	31	15	46

Fonte: EMIS Ministério da Educação

2.2.4.4. Número Professores Escola Publico + Privado por Ano, em Município de Manufahi, 2017 até 2024

Ano	Professores Ensino Secundário Técnico Vocacional								
	Público			Privado			Público+Privado		
	Mane	Feto	Total	Mane	Feto	Total	Mane	Feto	Total
2024	31	15	46	0	0	0	31	15	46
2023	34	20	54	0	0	0	34	20	54
2022	x	x	52	0	0	0	x	x	52
2021	47	25	72	0	0	0	47	25	72
2020	50	25	75	0	0	0	50	25	75
2019	48	24	72	0	0	0	48	24	72
*2018	x	x	38	0	0	0	x	x	38
*2017	x	x	37	0	0	0	x	x	37

Fonte: - *<http://www.moe.gov.tl/> e
- EMIS Ministério da Educação

2.2.4.5. Número Escola Público + Privado por Posto Administrativos, em Município de Manufahi, 2024

Posto Administrativos	Escolas Ensino Secundário Técnico Vocacional		
	Público	Privado	Público + Privado
Alas	1		1
Fatuberliu	1		1
Same	1	1	2
Turiscail			0
Total	3	1	4

Fonte: EMIS Ministério da Educação

2.2.4.6. Número Escola Público + Privado por Ano, em Município Manufahi, 2017 até 2024

Ano	Escolas Ensino Secundário Técnico Vocacional		
	Público	Privado	Público + Privado
2024	3	1	4
2023	3	1	4
2022	4	1	5
2021	4	1	5
2020	4	1	5
2019	4	1	5
2018	4	1	5
2017	3	1	4

Fonte: EMIS Ministério da Educação

2.2.4.7. Número Salas de Escola Público + Privado, em Município de Manufahi, 2024

Posto Administrativos	Número Salas Ensino Secundário Técnico Vocacional								
	Público			Privado			Total Público + Privado		
	Diak	Razua vel	A'at	Diak	Razua vel	A'at	Diak	Razua vel	A'at
Alas	x	x	x	x	x	x	x	x	x
Fatuberliu	x	x	x	x	x	x	x	x	x
Same	x	x	x	x	x	x	x	x	x
Turiscai	x	x	x	x	x	x	x	x	x
Total	x	x	x	x	x	x	x	x	x
	x			x			x		

Fonte: Educação Município de Manufahi

2.2.4.8. Médio Alunos por Professores Escola Público + Privado, em Município de Manufahi, 2017 até 2024

Ano	Médio Alunos por Professores Ensino Secundário Técnico Vocacional		
	Público	Privado	Público + Privado
2024	6	0	7
2023	5	0	6
2022	8	0	10
2021	8	0	10
2020	10	0	11
2019	12	0	14
2018	19	0	27
2017	14	0	21

Fonte: EMIS Ministério da Educação

2.2.5. Rezumo Total Alunos, Professores e Escola por Ensino, em Município de Manufahi, 2024

2.2.5.1. Rezumo Total Alunos por Ensino e Sexo, em Município de Manufahi, 2024

Ensino	Alunos								
	Público			Privado			Público+Privado		
	Mane	Feto	Total M+F	Mane	Feto	Total M+F	Mane	Feto	Total M+F
Ensino Pre-Escolar	979	998	1,977	133	159	292	1,112	1,157	2,269
Ensino Básico	6,033	6,177	12,210	773	812	1,585	6,806	6,989	13,795
Ensino Secundário Geral	1,117	1,349	2,466	435	632	1,067	1,552	1,981	3,533
Ensino Secundário Técnico Vocacional	186	107	293	29	21	50	215	128	343
Ensino Superior	x	x	x	x	x	x	x	x	x
Total Alunos	8,315	8,631	16,946	1,370	1,624	2,994	9,685	10,255	19,940

Fonte: EMIS Ministério da Educação

2.2.5.2. Rezumo Total Professores por Ensino e Sexo, em Município de Manufahi, 2024

Ensino	Professores								
	Público			Privado			Público+Privado		
	Mane	Feto	Total M+F	Mane	Feto	Total M+F	Mane	Feto	Total M+F
Ensino Pre-Escolar	6	78	84	0	10	10	6	88	94
Ensino Básico	310	233	543	26	33	59	336	266	602
Ensino Secundário Geral	25	19	44	15	16	31	40	35	75
Ensino Secundário Técnico Vocacional	31	15	46	0	0	0	31	15	46
Ensino Superior	x	x	x	x	x	x	x	x	x
Total Alunos	372	345	717	41	59	100	413	404	817

Fonte: EMIS Ministério da Educação



2.2.5.3. Resumo Total Escolas por Ensino, em Município de Manufahi, 2024

Ensino	Número Escolas por Ensino		
	Público	Privado	Público + Privado
Ensino Pre-Escolar	49	6	55
Ensino Básico	67	9	76
Ensino Secundário Geral	4	4	8
Ensino Secundário Técnico Vocacional	3	1	4
Ensino Superior	x	x	x
Total Escolas	123	20	143

Fonte: EMIS Ministério da Educação

2.2.5.4. Resumo Médio Alunos por Professores por Ensino, em Município de Manufahi, 2024

Ensino	Médio Alunos por Professores por Ensino		
	Público	Privado	Público + Privado
Ensino Pre-Escolar	24	29	24
Ensino Básico	22	27	23
Ensino Secundário Geral	56	34	47
Ensino Secundário Técnico Vocacional	6	0	7
Ensino Superior	x	x	x

Fonte: EMIS Ministério da Educação

2.3. SAÚDE

2.3.1. Facilidade da Saúde por Posto Administrativos em Município de Manufahi, 2024

Posto administrativos	Facilidade de Saúde					
	Sentro da Saúde	Posto da Saúde	Clinika Privado	Sisca (Kategoria)		
				A	B	C
Alas	1	6	1	17	49	0
Fatuberliu	1	4	1	18	57	0
Same	1	10	0	7	74	0
Turiscai	1	4	0	29	37	0
Total	4	24	2	71	217	0

Fonte: Centro Saúde Município de Manufahi

2.3.2. Números Pessoal da Saúde por Posto Administrativos em Município de Manufahi, 2024

Posto Administrativos	Médicos	Enfermiros	Parteiras	Far-macista	Analista	Total
Alas	4	12	5	3	1	25
Fatuberliu	4	12	10	4	4	34
Same	14	31	32	9	7	93
Turiscai	3	15	9	3	2	32
Total	25	70	56	19	14	184

Fonte: Centro Saúde Município de Manufahi

2.3.3. Cobertura de Imunização Polio, DPT/Penta, Sarampo no BCG, por Posto Administrativos em Município de Manufahi, 2024

Posto Administrativos	Polio 0		Polio 1		Polio 2	
	Mane	Feto	Mane	Feto	Mane	Feto
Alas	71	142	109	103	126	105
Fatuberliu	89	170	132	127	142	126
Same	376	732	511	475	473	457
Turisceai	90	178	133	139	130	139
Total	626	1,222	885	844	871	627
				1,729		1,698

Continua...

Posto Administrativos	Polio 3		Pentavalen 1/DPT		Pentavalen 2/DPT	
	Mane	Feto	Mane	Feto	Mane	Feto
Alas	131	114	108	104	126	105
Fatuberliu	118	135	132	127	142	126
Same	434	444	511	275	473	457
Turisceai	133	128	133	140	131	138
Total	816	821	884	846	872	826
				1,730		1,698

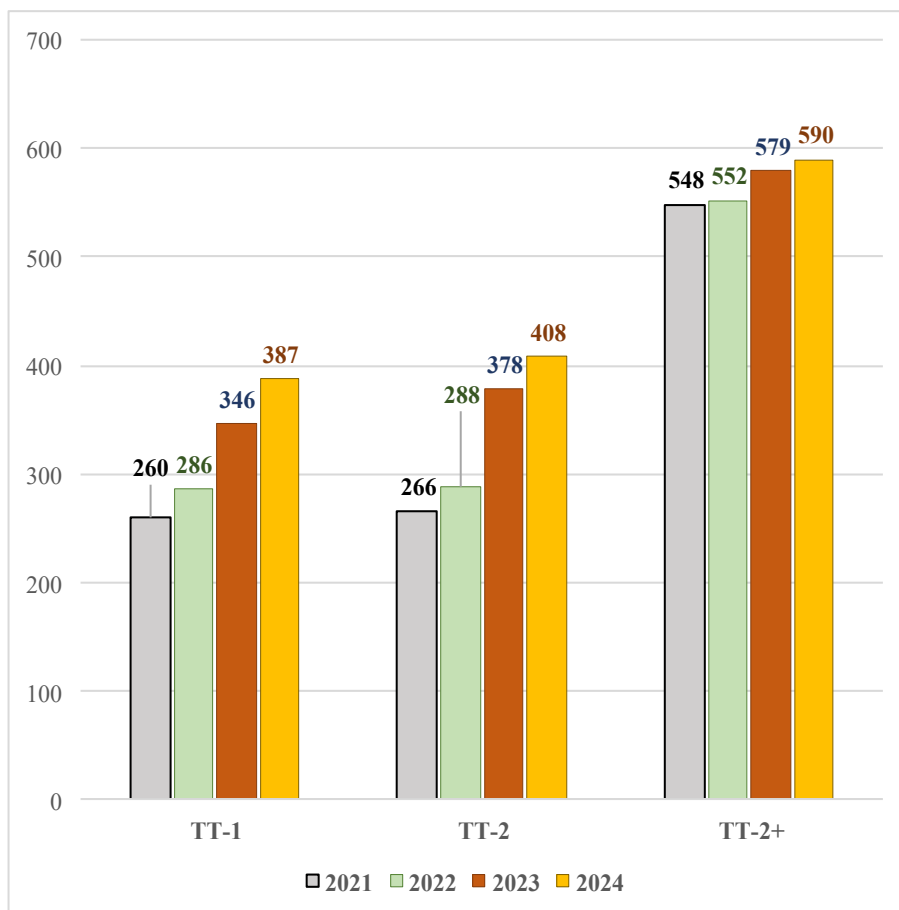
Continua...

Continuação 2.3.3.

Posto Administrativos	Pentavalen 3/DPT			Sarampo Rubelal			BCG		
	Mane	Feto	Total	Mane	Feto	Total	Mane	Feto	Total
Alas	129	115	244	127	113	240	96	79	175
Fatuberliu	188	135	253	160	148	308	100	91	191
Same	434	444	878	418	407	825	487	463	950
Turiscai	133	128	261	134	128	262	118	124	242
Total	814	822	1,636	839	796	1,635	801	757	1,558

Fonte: Centro Saude Municipio de Manufahi

2.3.4. Gráfico: Cobertura Imunizaçaun TT ba Inan Isin Rua iha Município de Manufahi, 2021 até 2024



Fonte: - Ministerio da Saúde
Relatório Estatística Saúde Jan-Dez 2021 até 2024

2.3.5. Kobertura Inan Isin Rua tuir (K1, K4 no SF (90x3) iha Município de Manufahi, 2024

Posto Administrativos	Inan Ne'ebé Konsulta Kuidadus Antes Natal ba dala Uluk (K1)	Inan ne'ebé ba konsulta Kuidadus antes Natal ba dala Ha'at (K4)	Inan Isin Rua ne'ebé Simu Aumenta Ran (90x3)
Alas	291	112	276
Fatuberliu	301	183	282
Same	1,045	627	711
Turiscaili	351	96	58
Total	1,988	1,017	1,307

Fonte: Centro Saúde Município de Manufahi

2.3.6. Partos Assistidos Município de Manufahi, 2024

Posto Administrativos	Iha Fasilidade da Saúde	Iha Uma	Total
Alas	88	70	158
Fatuberliu	120	73	193
Same	634	83	717
Turiscaili	97	89	186
Total	939	315	1,254

Fonte: Centro Saúde Município de Manufahi

**2.3.7. Total Idozo ne'ebé Visita iha Fasilidade da Saúde tuir
Indicador iha Município de Manufahi, 2019 ate 2024**

Indicador	2024	2023	2022	2021	2020	2019
Idozu konsulta iha Fasilidade Saúde	1,531	0	x	20,248	3,772	2,548
Idozu konsulta iha Sisca	2,549	0	0	0	1,158	1,360
Idozu Refere ba Ospital Referal	0	0	0	0	23	12
Idozu Refere ba Ospital	0	0	0	0	-	35
Defisienti konsulta iha Fasilidade Saúde	0	57	0	0	9	29
Defisienti konsulta iha Sisca	67	0	0	0	4	36
Idozu Mate	0	0	0	0	25	6
Total	4,147	57	x	20,248	4,957	3,973

Fonte: *Centro Saúde Município de Manufahi*

2.3.8. Cobertura Vitamina "A" no Distribuição Aimoruk Lumbriga iha Município de Manufahi, 2024

Posto Administrativo	Número Alvu/Tarjetu Populasaun			Cobertura Vitamina "A"			Número Alvu/Tarjetu Populasaun			Cobertura Distribuição Aimoruk Lumbriga		
	Fulan 6-11	Fulan 12-59	Fulan 6-59	Fulan 6-11	Fulan 12-59	Fulan 6-59	Fulan 12-23	Fulan 24-59	Fulan 12-59	Fulan 12-23	Fulan 24-59	Fulan 12-59
Alas	x	x	x	193	1,267	1,460	x	x	x	330	937	1,267
Fatuberliu	x	x	x	213	1,697	406	x	x	x	73	331	404
Same	x	x	x	1,186	1,667	2,853	x	x	x	1,610	1,829	3,443
Turiscail	x	x	x	138	1,006	1,144	x	x	x	280	726	1,006
Total	x	x	x	1,730	4,030	4,589	x	x	x	2,293	3,823	6,120

Fonte: Centro Saúde Município de Manufahi

Obs : X dados la iha

2.3.9. Cobertura LISIO no Tetu Todan ba Labarik Idade ≤ tinan 5 iha Município de Manufahi, 2017 até 2024

Ano	Número Alvu/Targeto População			Labarik Idaade ≤ tinan 5 iha LISIO			Média Labarik Idaade ≤ tinan 5 tetu todan fulan-fulan		
	Fulan 0-23	Fulan 24-59	Fulan 0-59	Fulan 0-23	Fulan 24-59	Fulan 0-59	Fulan 0-23	Fulan 24-59	Fulan 0-59
2024	2,654	6,250	8,903	2,144	2,572	4,669	1,347	1,310	2,657
2023	2,654	6,250	8,903	1,203	1,487	2,690	973	848	1,822
2022	2,654	6,250	8,903	1,092	1,238	2,331	1,017	1,086	2,103
2021	2,614	3,717	6,331	3,545	3,172	6,717	2,927	2,622	5,549
2020	2,629	3,820	6,449	4,259	1,608	5,867	982	651	1,633
2019	3,697	4,159	7,856	3,588	1,233	4,820	851	428	1,280
2018	5,871	7,205	13,076	4,436	1,774	6,210	615	329	944
2017	3,972	5,394	9,366	3,773	1,874	5,647	674	354	1,028

Fonte: Ministério da Saúde
- *Relatório Estatística Saúde Jan-Dez 2017 até 2024*

2.3.10. Resultado Prevalencia Malnutrição Média Labarik Idade ≤ 5 iha Município de Manufahi, 2024

Postu Administrativo	Média Labarik Idade ≤ 5 iha Todan Normal		Média Labarik Status Mal Nutrição Moderado		Média Labarik Status Mal Nutrição A, at Liu	
	Fulan 0-23	Fulan 24-59	Fulan 0-23	Fulan 24-59	Fulan 0-23	Fulan 24-59
Alas	149	154	3	3	1	1
Fatuberiu	254	357	2	2	-	-
Same	438	91	10	2	1	-
Turiscai	186	311	2	2	0	1
Total	1,027	913	17	9	2	2

Fonte: Centro Saúde Município de Manufahi

2.3.11. Número Absoluto no Taxa Prevelencia Kontraseptivo Familiar (CPR) por Posto Administrativos iha Município de Manufahi, 2024

Posto Administrativos	Total Usariu kontinua Planeamento Familiar										CPR (%)
	PoPs	CoPs	Injectabel	Implant	IUDs	Kondom	Vasectomi	Tubectomi	Total		
Alas	0	12	340	513	16	0	0	0	881	45	
Fatuberliu	0	15	49	311	6	2	0	0	383	21.6	
Same	76	58	1,917	1,718	120	65	0	0	3,954	48.6	
Turiscai	227	36	702	243	13	12	0	0	1,233	60.6	
Total	303	121	3,008	2,785	155	79	0	0	6,451	46.4	

Fonte: Centro Saude Municipio de Manufahi

2.4. PROTEÇÃO SOCIAL

2.4.1. Distribuição População tuir Religião iha Município de Manufahi Baseia ba Censo 2010, Censo 2015 e Censo 2022

Religião	Censo 2010			Censo 2015			Census 2022		
	Mane	Feto	Total	Mane	Feto	Total	Mane	Feto	Total
Catolica	24,011	22,663	46,674	26,694	25,015	51,709	28,161	25,940	54,101
Protestante	955	827	1,782	946	853	1,799	1,008	892	1,900
Musulmano	54	46	100	66	47	113	69	62	131
Budista	4	2	6	8	4	12	-	-	-
Hindu	4	0	4	3	1	4	1	1	2
Tradicional	4	8	12	4	3	7	-	-	-
Seluk	22	14	36	25	16	41	9	4	13
No religion	-	-	-	-	-	-	29	28	57
No answer	-	-	-	-	-	-	6	3	9

Fonte : Instituto Nacional de Estatística, I.P.

- *Censo População no Uma Kain 2010, 2015 e 2022*

2.4.2. Total Beneficiários no Município de Manufahi, 2024

2.4.2.1. Idosos e Invalidos

Posto Administrativo	Idosos			Invalidos		
	Mane	Feto	Total	Mane	Feto	Total
Alas	387	419	806	48	31	79
Fatuberliu	435	468	903	36	30	66
Same	1,365	1,759	3,124	172	148	320
Turiscail	272	377	649	24	20	44
Total	2,459	3,023	5,482	280	229	509

Fonte: Ministério da Solidariedade Social e Inclusão
- *Direcção Nacional Assistência Social*

2.4.2.2. Idosos e Invalidos 2018 até 2024

Ano	Idosos			Invalidos		
	Mane	Feto	Total	Mane	Feto	Total
2024	2,459	3,023	5,482	280	229	509
2023	2,400	2,891	5,291	243	199	442
2022	2,501	2,972	5,473	262	215	477
2021	2,570	3,002	5,572	240	196	436
2020	2,423	2,843	5,266	205	172	377
2019	2,622	3,040	5,662	200	166	366
2018	2,569	2,963	5,532	188	153	341

Fonte: Ministério da Solidariedade Social e Inclusão
- *Direcção Nacional Assistência Social*



2.4.2.3. Bolsa da Mãe

Posto Administrativo	Numeru Beneficiarios Bolsa da Mãe		
	Mane	Feto	Total
Alas	36	596	632
Fatuberliu	17	340	357
Same	38	1,004	1,042
Turiscail	51	446	497
Total	142	2,386	2,528

Fonte: Ministerio da Solidariedade Social e Inclusão
- *Direcção Nacional Assistensia Social*

2.4.2.4. Orfanatos

Ano	Mane	Feto	Total
2024	24	54	78
2023	39	39	78
2022	39	49	88
2021	x	x	x
2020	26	61	87
2019	11	13	24
2018	26	61	87

Fonte: Ministerio da Solidariedade Social e Inclusão
- *Direcção Nacional Assistensia Social*

**2.4.2.5. Combatentes tuir Sexo e Posto Administrativos iha
Município de Manufahi, 2024**

Posto Administrativos	Mane	Feto	Total
Alas	74	35	109
Fatuberliu	174	122	296
Same	391	201	592
Turiscail	288	120	408
Total	927	478	1,405

Fonte: Ministério dos Assuntos Combatentes da Libertação Nacional

**2.4.2.6. Combatentes tuir Sexo e Tinan iha Município de
Manufahi, 2017 até 2024**

Ano	Mane	Feto	Total
2024	927	478	1,405
2023	930	474	1,404
2022	942	475	1,417
2021	945	470	1,415
2020	972	476	1,448
2019	412	865	1,277
2018	164	1,331	1,495
2017	878	403	1,281

Fonte: Ministério dos Assuntos Combatentes da Libertação Nacional

2.5. MERCADO DE TRABALHO

2.5.1. Ema ne'ebé Buka Serviço iha Rai Laran no ba Rai Liur no Formação iha Município de Manufahi, 2024

Classificação	2024		
	Mane	Feto	Total
Á Procura de Serviço no País	73	49	122
Á Procura de Serviço para o Estrangeiro	210	81	291
Gosta de Serviço	-	-	-
Á Procura de formação profissional	75	53	128
Á Procura de formação Empresárial	-	-	-
Trabalhadores Timorenses no Estrangeiro (Coreia do Sul)	35	1	36
Trabalhadores Timorenses no Estrangeiro (Australia)	177	60	237
Trabalhadores Timorenses no País	-	-	-
Trabalhadores Estrangeiro no País	-	-	-
Total	570	244	814

Fonte: SEPFPOPE Município de Manufahi

2.6. POLICIA NACIONAL TIMOR LESTE

2.6.1. Número Polícia Nacional de Timor-Leste em Município de Manufahi, 2024

Posto Administrativo	Mane	Feto	Total
HQ Comando Policia Manufahi	60	11	71
Comando Esquadra Policia Same	19	2	21
Comando Esquadra Policia Alas	10	1	11
Comando Esquadra Policia Fatuberliu	8	-	8
Comando Esquadra Policia Turiscái	12	1	13
Total	109	15	124

Fonte: HQ Comando PNTL Município de Manufahi

2.6.2. Número Classificação Acontecimento Crime iha Município de Manufahi, 2024

Classificação Crime	Posto Administrativos/ESQ Policia				
	Equadra Same	Esquadra Alas	Esquadra Fatuberliu	Esquadra Turiscái	Total Crime
Desobidiensia	0	0	0	0	0
Dano	1	1	0	0	2
OF.Int.Fisika Simples	5	1	4	0	10
Homisidio	1	0	0	0	1
Obstrusaun Autoridade Publico	0	0	0	0	0
Abuxu Seksual	6	0	0	0	6
Violencia Domestica	4	5	2	0	11
Total	17	7	6	0	30

Fonte: HQ Comando PNTL Município de Manufahi

2.6.3. Número Suspeito ba Acontecimento Criminal tuir Grupo de Idade, Município de Manufahi, 2016 até 2024

Grupo de Idade	Suspeito								
	2024	2023	2022	2021	2020	2019	2018	2017	2016
0-9	0	0	0	0	0	1	0	0	0
10-19	10	0	8	3	7	8	14	15	5
20-29	36	12	31	23	56	23	56	52	11
30-39	20	17	23	19	29	13	26	25	10
40-49	11	6	11	8	18	13	14	10	10
50-59	6	2	8	6	3	5	4	4	5
60+	13	4	7	7	5	4	3	1	1
Total	96	41	88	66	118	67	117	107	42

Fonte: Serviço Investigação Criminal (SIC) PNTL

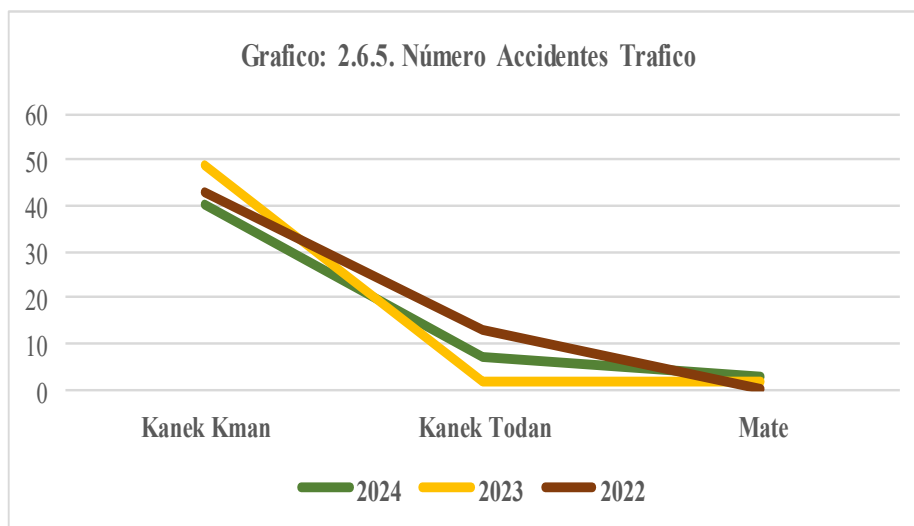
2.6.4. Número **Vítima ba Acontecimento Criminal tuir Grupo de Idade, Município de Manufahi, 2016 até 2024**

Grupo de Idade	Vítima								
	2024	2023	2022	2021	2020	2019	2018	2017	2016
0-9	1	2	3	2	0	1	0	0	1
10-19	4	4	16	5	5	9	8	10	7
20-29	16	11	18	10	19	15	33	19	9
30-39	9	12	13	14	10	14	15	9	4
40-49	9	5	13	9	5	10	5	7	5
50-59	3	2	1	2	5	7	3	0	3
60+	4	2	7	5	2	9	4	0	3
Total	46	38	71	47	46	65	71	45	32

Fonte: Serviço Investigação Criminal (SIC) PNTL

2.6.5. Número Acidentes Trafico ne'ebe Resulta Ema ho Kanek Kman, Kanek Todan no Mate por Ano iha Município de Manufahi, 2016 até 2024

Ano	Kanek Kman	Kanek Todan	Mate	Total Caso
2024	40	7	4	41
2023	49	2	2	44
2022	43	13	0	33
2021	44	12	3	39
2020	30	19	1	31
2019	27	24	4	29
2018	48	17	4	35
2017	68	25	2	36
2016	63	44	3	47



Fonte: Departamento Acidente Trafico, PNTL



2.7. REGISTO CIVIL E NOTARIADO

2.7.1. Números Emissão Certidões em Município de Manufahi, 2015 até 2024

Ano	Nascimento			Obito			Casamento		
	Mane	Feto	Total	Mane	Feto	Total	Mane	Feto	Total
2024	2,219	2,298	4,517	124	89	213	-	-	68
2023	2,672	2,848	5,520	20	7	27	-	-	7
2022	x	x	x	x	x	x	-	-	x
2021	x	x	x	x	x	x	-	-	x
2020	1,286	1,427	2,713	44	34	78	-	-	20
2019	2,888	3,238	6,126	143	86	229	-	-	97
2018	1,267	1,232	2,499	173	132	305	-	-	101
2017	594	612	1,206	72	31	103	-	-	31
2016	594	612	1,206	72	31	103	-	-	31
2015	761	646	1,407	174	73	247	-	-	202

Fonte: *Registo Civil e Notariado Município de Manufahi*

Obs : *X dados la iha*

2.8. PARTICIPAÇÃO POLITICA

2.8.1. Participação Partidos Politicos nas Eleições para o Parlamento Nacional, 2012

Partidos Políticos/Coligação	Votus	%
UDT - União Democrata Timorese	259	1.2
PR - Partidu Republikanu	148	0.7
PDN - Partidu Desenvolvimento Nacional	424	1.9
AD - Aliança Democrática KOTA /TRABALHISTA	182	0.8
PUN - Partido Unidade Nacional	166	0.7
PD - Partido Democrático	1,807	8.1
PTD - Partido Timorese Democrático	141	0.6
PSD - Partido Social Democrata	1,272	5.7
FRENTI MUDANÇA - Frente Reconstrução Nacional de Timor-Leste	374	1.7
KHUNTO - Partidu Kmanek Haburas Unidade Nasional Timor Oan	617	2.8
CNRT - Congresso Nacional de Reconstrução de Timor-Leste	7,005	31.4
FRETILIN - Frente Revolucionária do Timor-Leste Independente	7,114	31.9
PDP - Partido Desenvolvimento Popular	111	0.5
BLOKU PROKLAMADOR PMD /PARENTIL	445	2.0
ASDT - Associação Social Democrata Timorese	636	2.8
PST - Partido Socialista Timorese	1,015	4.5
PDC - Partido Democrático Cristão	62	0.3
PDL - partido Democrático Liberal	79	0.4
APMT - Associação Popular Monarquia Timorese	57	0.3
UNDERTIM - Unidade nacional Democrática da Resistência Timorese	209	0.9
Coligação PLPA /PDRT	206	0.9
Total	22,329	100

Fonte: <http://www.cne.tl/apuramento.2012/>

2.8.2. Resumo Participação nas Eleições para o Parlamento Nacional, 2012

Eleição para o Parlamento Nacional						
Nº Eleitores inscritos	Nº Votos				Abstenção %	Partido / coligação mais votado %
	Total	Válidos	Votos Brancos	Votos Nulos		
30,076	30,076	22,329	137	297	98.09	1.91

Fonte: STAE Município de Manufahi

2.8.3. Resumo Participação nas Eleições para a Presidência da República, 2012

Eleição para a Presidência da República, 2ª volta						
Nº Eleitores inscritos	Nº Votos				Abstenção %	Votos do candidato mais votado %
	Total	Válidos	Votos Brancos	Votos Nulos		
30,097	30,097	21,083	94	345	71.51	2.04

Fonte: STAE Município de Manufahi

2.8.4. Participação Partidos Políticos nas Eleições para o Parlamento Nacional, 2017

Partidos Políticos/Coligação	Votos	%
BUP - Bloco Unidade Nacional	160	0.6
APMT - Associação Popular Monarquia Timorense	109	0.4
KHUNTO - Partidu Kmanek Haburas Unidade Nasional Timor Oan	2,254	8.4
PEP - Partido Esperança da Patria	430	1.6
PST - Partido Socialista Timorense	215	0.8
PDP - Partido Desenvolvimento Popular	111	0.4
CNRT - Congresso Nacional de Reconstrução de Timor -Leste	7,637	28.4
PR - Partido Republicano	143	0.5
UDT - União Democrata Timorense	473	1.8
PDC - Partido Democrático Cristão	120	0.4
MLPM - Movimento Libertação Povo Maubere	47	0.2
PLP - Partido Libertação Popular	1,999	7.4
PD - Partido Democrático	2,445	9.1
UNDERTIM - Unidade nacional Democrática da Resistência Timorense	71	0.3
PUDD - Partido Unidade Desenvolvimento Democrático	2,559	9.5
PTD - Partido Timorense Democrático	67	0.2
FRENTI MUDANÇA - Frente Reconstrução Nacional de Timor-Leste	1,001	3.7
PSD - Partido Social Democrata	231	0.9
CASDT - Cento Associação Democrático Timorense	152	0.6
PDN - Partidu Desenvolvimento Nacional	60	0.2
FRETILIN - Frente Revolucionária do Timor -Leste Independente	6,580	24.5
Total Votos	26,864	100

Fonte: <http://www.cne.tl/apuramento.2017/>

2.8.5. Resumo Participação nas Eleições para o Parlamento Nacional, 2017

Eleição para o Parlamento Nacional							
Nº Eleitores inscritos	Nº Votos				Votos Rejeitados	Abstenção	Partido / coligação mais votado
	Total	Válidos	Votos Brancos	Votos Nulos			
35,694	27,642	26.864	267	509	2	8,052	7,637

Fonte: - STAE Município de Manufahi
 - <http://www.cne.tl/apuramento.2017/>

2.8.6. Resumo Participação nas Eleições para a Presidência da República, 2017

Eleição para a Presidência da República, 2ª volta							
Nº Eleitores inscritos	Nº Votos				Votos Rejeitados	Abstenção	Votos do candidato mais votado
	Total	Válidos	Votos Brancos	Votos Nulos			
35,001	24,563	24,058	195	307	3	10,438	14,372

Fonte: - STAE Município de Manufahi
 - <http://www.cne.tl/apuramento.2017/>

2.8.7. Participação Partidos Políticos nas Eleições Antecipada para o Parlamento Nacional, 2018

No	Partido Político/Coligação	Votos	%
1.	PEP - <i>Partido Esperança da Pátria</i>	314	1.1
2.	PD - <i>Partido Democrático</i>	2,034	6.9
3.	PR - <i>Partido Republicano</i>	173	0.6
4.	FRETILIN - <i>Frente Revolucionária de Timor-Leste Independente</i>	8,900	30.3
5.	MSD - <i>Movimento Social Democrata</i>	124	0.4
6.	MDN - <i>Movimento Desenvolvimento Nacional</i>	150	0.5
7.	FDD - <i>Frente Desenvolvimento Democrático</i>	2,800	9.5
8.	AMP - <i>Aliansa Mudansa ba Progresu</i>	14,899	50.7
Total		29,394	100

Fonte: <http://www.cne.tl/apuramento.2018/>

2.8.8. Resumo Votos nas Eleições Antecipada para o Parlamento Nacional, 2018

2018							
Eleição Antecipada para o Parlamento Nacional							
Nº Eleitores Inscritos	Nº Votos					Partido/Coligação mais votado (AMP)	%
	Votos Confirmados	Votos-Válidos	Votos brancos	Votos nulos	Votos Rejeitados		
36,745	29,946	29,394	204	343	2	14,899	50.7

Fonte: <http://www.cne.tl/apuramento.2018/>

2.8.9. Naran Candidatura Nas Eleição Precidente da Republica 1º Volta, 2022

No.	Naran Candidatos	Votos	%
1.	Isabel Da Costa Ferreira	317	1.0
2.	Hermes Da Rosa Correia Barros	176	0.6
3.	Maria Ângela Freitas Da Silva	41	0.1
4.	Rogério Tiago De Fátima Lobato	107	0.3
5.	Anacleto Bento Ferreira	1,406	4.5
6.	Francisco Guterres Lú-Olo	5,757	18.3
7.	Maria Helena Lopes De Jesus Pires	211	0.7
8.	Tito Da Costa Cristóvão (Lere Anan Timur)	1,782	5.7
9.	Armanda Berta Dos Santos	4,145	13.2
10.	Anteiro Bendito Da Silva	63	0.2
11.	Constâncio Da Conceição Pinto	118	0.4
12.	Virgílio Da Silva Guterres (Lamukan)	86	0.3
13.	Martinho Germano Da Silva Gusmão	494	1.6
14.	José Ramos-Horta	13,849	44.1
15.	Felisberto Araújo Duarte	210	0.7
16.	Mariano Assanami Sabino Lopes	2,654	8.4
Total		31,416	100

Fonte: <http://www.cne.tl/apuramento.2022/>

2.8.10. Participação Nas Eleições para Precidência da República, 2º Volta, 2022

No.	Naran Candidatos	Votos	%
1.	José Ramos-Horta	19,496	63.6
2.	Francisco Guterres Lú-Olo	11,175	36.4
Total		30,671	100

Fonte: <http://www.cne.tl/apuramento.2022/>

2.8.11. Participação Partidos Politico das Elições para o Parlamento Nacional, 2023

No	Partido Politico/Coligação	Votos	%
1.	PDN - Partidu Desenvolvimento Nacional	22	0.07
2.	PLPA - <i>Partido Liberta Povu Aileba</i>	119	0.4
3.	PLP - Partido Libertação Popular	1,707	5.2
4.	PD - <i>Partido Democrático</i>	4,232	12.8
5.	KHUNTO- Partidu Kmanek Haburas Unidade Nasional Timor Oan	3,712	11.2
6.	PVT - <i>Partido Verdes de Timor</i>	1,687	5.1
7.	UDT - União Democrata Timorese	70	0.2
8.	PUDD - Partido Unidade Desenvolvimento Democrático	808	2.4
9.	PR - <i>Partido Republicano</i>	72	0.2
10.	UNDERTIM - Unidade Nacional Democrática da Resistência Timorese	43	0.1
11.	FRETILIN - <i>Frente Revolucionária de Timor-Leste Independente</i>	7,000	21.2
12.	CNRT- <i>Congresso Nacional de Reconstrução de Timor-Leste</i>	12,489	37.8
13.	CASDT - Cento Associação Democrático Timorese	150	0.5
14.	MLPM - Movimento Libertação Povo Maubere	47	0.1
15.	PST - <i>Partido Socialista Timorese</i>	111	0.3
16.	PDC - Partido Democrático Cristão	63	0.2
17.	APMT - Associação Popular Monárquia Timorese	690	2.1
Total		33,022	100

Fonte: <http://www.cne.tl/apuramento.2023/>

2.8.12. Resumo Votos nas Eleições Antecipada para o Parlamento Nacional, 2023

Eleição Antecipada para o Parlamento Nacional, 2023						
Nº Eleitores inscritos	Nº Votos				Abstenção %	Partido/coligação Mais votado/ CNRT %
	Total	Válidos	Votos Brancos	Votos Nulos		
42,136	33,679	33,022	151	498	79.8%	37.8%

Fonte: <http://www.cne.tl/apuramento.2023/> e STAE Município de Manufahi



ECONOMIA



3.1. AGRICULTURA

3.1.1. Produção Horticultura em Município de Manufahi, 2024

Variedade/Komoditi	Área Potencial (Ha)	Área Cultivo (Ha)	Área Colheta (Ha)	Produtividade (Ton)	Total Produção (Ton)
A. Horticultura					
Repolho	-	3.00	2.50	0.85	2.13
Repolho Fuan	-	1.50	1.50	0.60	0.90
Mostarda Mutin	-	5.00	4.00	0.60	2.40
Mostarda Metan	-	1.50	1.00	0.40	0.40
Petsay	-	5.00	4.00	0.55	2.20
Couve	-	0.00	0.00	0.00	0.00
Canco	-	6.00	5.00	0.50	2.50
Lakero Japanes	-	6.00	5.50	0.80	4.40
Abobora	-	0.00	0.00	0.00	0.00
Cebolas Bermelhas	-	6.00	4.00	0.80	3.20
Salsa Tahan	-	0.00	0.00	0.00	0.00
Baria	-	2.00	1.50	0.40	0.80
Tomate	-	4.00	4.00	0.50	2.00
Cenoura	-	0.00	0.00	0.00	0.00
Piri-piri	-	0.00	0.00	0.00	0.00
Alfase	-	2.00	2.00	0.35	0.70
Pipino	-	2.00	1.00	0.80	0.80
Pateca Melancia	-	5.00	4.00	2.00	80.00
Bringela	-	3.00	2.50	0.80	2.00
B. Legumenose					
Koto Buneis	-	2.00	1.50	0.50	0.75
Feijao Vermelha	-	135.00	130.00	0.80	104.00
Feijao Branco	-	50.00	45.00	0.55	24.75
Fore Chicoti	-	5.00	4.00	0.50	2.00

Fonte: Direcção do Servicos da Agricultura Município de Manufahi

3.1.2. Produção Das Principais Culturas Batar, Fehuk, Aifarina e Fore em Município de Manufahi, 2024

Alimentasaun/ Aihan	Área Potencial Vargia/Natar (Ha)	Área Cultivo (Ha)	Área Colheta (Ha)	Produc- tividade (Ton)/Ha	Total Produção (Ton)/ano
BATAR					
Lokal	-	1,997.4	1865.21	3.58	6,673.54
Sele	-	1,597.40	1.465.21	3.22	4,713.54
Nai	-	320.00	320.00	5.00	1,600.00
Noi Mutin	-	0.00	0.00	0.00	0.00
Arjuna	-	80.00	80.00	4.50	360.00
Bisma	-	0.00	0.00	0.00	0.00
Calinga	-	0.00	0.00	0.00	0.00
AIFARINA	0.00	0.00			
Lokal	-	5.00	5.00	6.00	300.00
Ailuka 2	-	12.00	12.00	5.00	60.00
Ailuka 4	-	10.00	10.00	5.00	50.00
FEHUK MIDAR					
Lokal	-	10.00	10.00	3.00	30.00
Hohorai 1	-	3.00	3.00	4.00	12.00
Hohorai 2	-	2.00	2.00	4.00	8.00
Hohorai 3	-	2.00	2.00	3.00	6.00
FEHUK ROUPA	-				
FORE RAI	-				
Forerai lokal	-	4	4.00	70.00	2.80
Fore keli	-	0.00	0.00	0.00	0.00
Fore Mungu	-	48.00	44.70	2.84	127.11
Talas	-	10.00	10.00	8.00	80.00
Contas	-	3.00	3.00	1.00	3.00
Terigu	-	0.00	0.00	0.00	0.00
Shogum	-	0.00	0.00	0.00	0.00

Fonte: Direcção do Servicos da Agricultura Município de Manufahi

3.1.3. Produção Das Principais Culturas (Hare) em Município de Manufahi, 2024

Alimentasaun/ Aihan	Área Potencial Vargia/ Natar (Ha)	Área Cultivo (Ha)	Área Colheta (Ha)	Produc- tividade (Ton)/Ha	Total Produção (Ton)/ano
Natar (Hare)	-	426	391.7	4.47	1,751.62
ICM	-	302.00	298.50	5.02	1,498.36
Convensional	-	126.20	126.00	3.7	466.2
Tradisional	-	0.00	0.00	0.00	0.00

Fonte: Direcção do Servicos da Agricultura Município de Manufahi

3.1.4. Efectivos Animais Segundo Espécie por Posto Administrativos em Município de Manufahi, 2024

Posto Administrativos	Buffalo (Karau Timor)	Cow (Karau Vaka)	Dairy Cow (Karau Vaka Su-suben)	Horse (Kuda)	Goat (Bibi Timor)	Sheep (Bibi Malae)	Dairy Sheep (Bibi Su-suben)	Pig (Fahi)	Rabbit (Coelho)	Chicken (Manu Lokal)	Broiler (Manu Rasa Naan)	Layer (Manu Rasa Tolun)	Duck (Manu Rade)
Alas	2,330	5,152	0	423	570	1	0	3,113	0	14,481	0	0	26
Fauberlio	1,617	3,904	0	693	762	0	0	2,787	3	10,779	0	0	53
Same	1,456	5,829	0	939	1,968	36	0	10,937	0	33,849	375	7	636
Turisceai	917	1,014	1	1,030	1,136	43	0	1,484	3	5,041	0	0	6
Total Manufahi	6,320	15,899	1	3,085	4,436	80	0	18,321	6	64,150	375	7	721

Fonte: Direcção Geral de Estatística
- Timor-Leste Censo Agrícolas (TLAC) 2019



3.2. ENERGIA

3.2.1. Número Klientes ne'ebé Asesu ba Electricidade tuir Posto Administrativos iha Município de Manufahi, 2024

Posto Administrativos	2024	
	No. Posto Transformador	Total Clientes
Same	-	-
Alas	-	-
Fatuberliu	-	-
Turiscái	-	-
Total	-	-

Fonte: *EDTL Município de Manufahi*

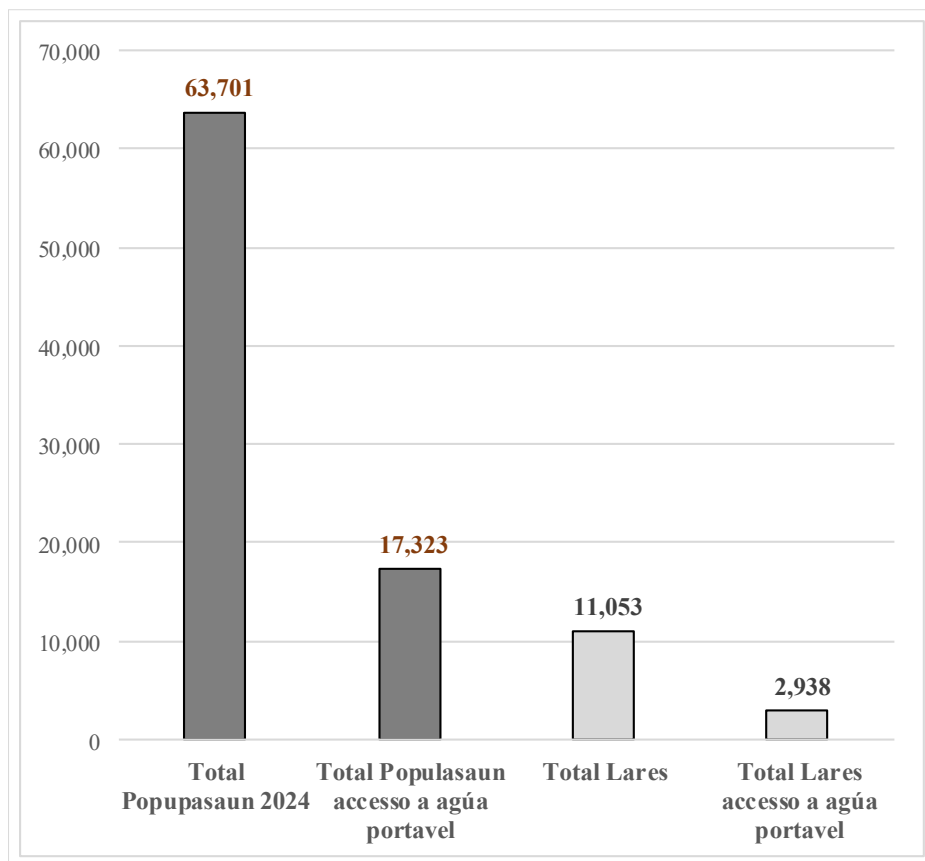
3.2.2. Produção e consume Energia Electricidade (Kwh) por Posto Administrativos em Município de Manufahi, 2024

Descrição / Discription	2024				
	Alas	Fatuberlio	Same	Turiscas	Total Manufahi
Produção (Kwh)	x	x	x	x	x
Consumo (Kwh)	1,348	1,135	8,930	1,149	1,480
Domestica	1,312	1,099	8,682	1,099	1,110
Comercial	10	16	83	12	121
Governo	21	14	144	33	212
Industria	-	-	-	-	-
Outros	5	6	21	5	37

Fonte: EDTL Município de Manufahi

3.3. ÁGUA POTÁVEL

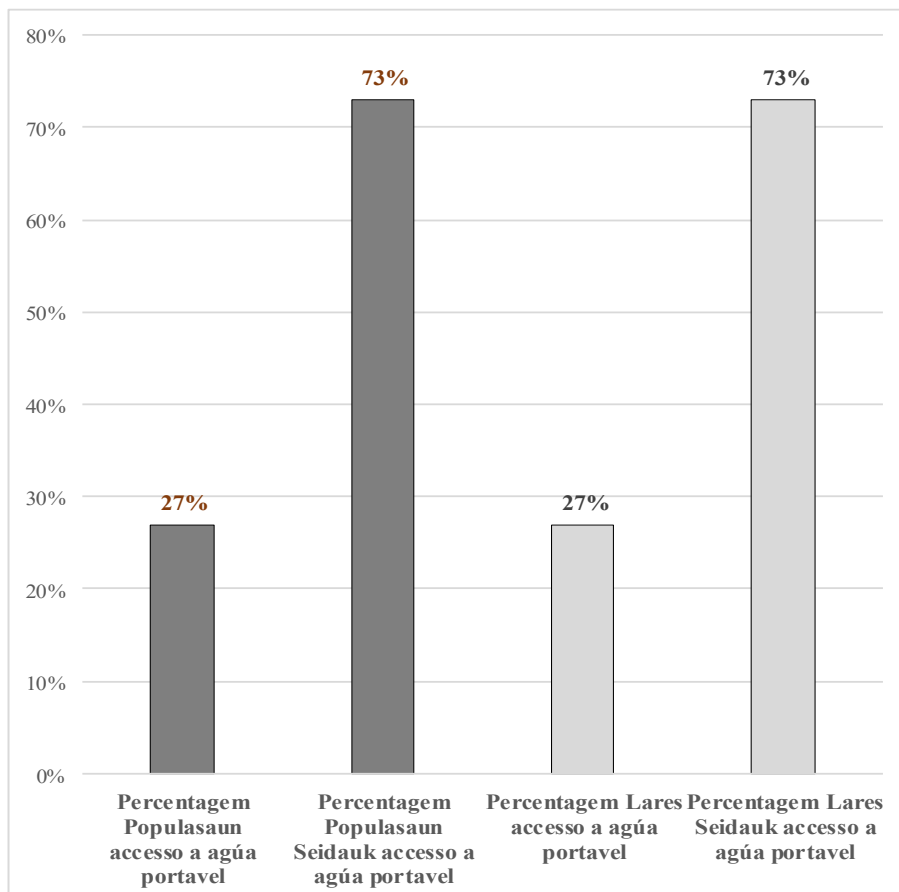
3.3.1. Gráfico: Populasaun e Lares o Acesso à Água Potável em Município de Manufahi, 2024



Fonte: Be'e Tiomor-Leste, E.P Dili e Instituto Nacional de Estatística, I.P



3.3.2. Gráfico: Percentagem Populasaun e Lares o Acesso à Água Potável em Município de Manufahi, 2024



Fonte: *Be'e Tiomor-Leste, E.P e Instituto Nacional de Estatística, I.P*

3.4. TRANSPORTES

3.4.1. Veículos Registrados, por tipo de Veículo em Município de Manufahi, 2017 até 2024

Tipo de Veículos	2024	2023	2022	2021	2020	2019	2018	2017
Motocicleta	940	745	x	x	x	436	360	459
St. Wagon	29	27	x	x	x	6	7	9
Jeep	-	1	x	x	x	-	-	1
Automóvel	38	15	x	x	x	4	1	-
Mini Automóvel	1	83	x	x	x	1	-	1
Carinha	129	-	x	x	x	33	11	10
Ambulância	-	-	x	x	x	-	-	-
Mini Camião	1	-	x	x	x	2	-	1
Auto caro Privado	-	-	x	x	x	-	-	-
Camião	33	40	x	x	x	18	8	17
Camião com Tanque	1	-	x	x	x	-	-	-
Camião com Atrelado	-	-	x	x	x	-	-	-
Tractor	-	-	x	x	x	-	-	-
Escavadora	-	-	x	x	x	-	-	-
Loader	-	-	x	x	x	-	-	-
Forklift	-	-	x	x	x	-	-	-
Cilindro	-	-	x	x	x	-	-	-
Total	1,172	911	x	x	x	500	387	498

Fonte: Direcção Regional Transportes Terrestres Município de Manufahi

Obs : X dados da iha



INSTITUTO NACIONAL DE ESTATÍSTICA
TIMOR-LESTE, LP.

Instituto Nacional de Estatística
Direcção de Estatística Regionais e Municipais
Serviço Estatística Município de Manufahi
Rua de Fataha, Babulo, Same
Timór-Leste
Telf. (670) 77310934

<https://inetl-ip.gov.tl>

