

12ª Edição 2024

LAUTÉM EM NÚMEROS

ESTATÍSTICA MUNICÍPIO DE LAUTÉM

2024



INSTITUTO NACIONAL DE ESTATÍSTICA
TIMOR-LESTE, I.P.



Ministerio das Finanças



Título

Lautém Em Números 2024

Editor

Marfino Pereira
Silvino Lopes, L.Ec., M.Gest
Helder Henriques Mendes
Francisco Crisanto
Mateus Pinheiro

Chefê Departamento

Serviço Estatística Município de Lautém
Marfino Pereira

Directora

Direcção de Estatística Regionais e Municipais
Maria do Carmo Moreira

Presidente

Instituto Nacional de Estatística, I. P
Elias dos Santos Ferreira, L.Ec., MM

Design e Composição

Instituto Nacional de Estatística, I. P

Copyright © Government of Timór-Leste, 2026



<https://inetl-ip.gov.tl>

**Instituto Nacional de Estatística, I.P.
Direcção de Estatística Regionais e Municipais
Serviço Estatística Municipal de Lautém
Rua: Fuluro, Lospalos
Timór-Leste
Telefone: +(670) 78555523 /77725072**

Índice

Prefácio	iv
TERRITÓRIO	
Geografia	2
Estrutura Administrativa	3
Distância	10
DEMOGRAFIA E SOCIEDADE	
População	13
Educação	24
Saúde	42
Polícia Nacional de Timor-Leste	53
Protecção Social	56
Administração Pública	62
Mercado de Trabalho	63
Terras Propriedade e Cadatrais	64
Registo Civil e Notariado	71
Participação Política	72
ECONOMIA	
Agricultura	80
Pecuária	82
Floresta	85
Pescas	86
Irrigação	88
Águas Potável e Saneamento	91
Energia	96
Transportes e Terestre	98
IADE CDE	101
Correios	104
Telecomunicação	106



Prefácio

A Instituto Nacional de Estatística Timor –Leste (INETL, I.P) tem o prazer de apresentar pelo 12º edição consecutivo a publicação “Lautém em Números”, este ano com informação estatística anual Janeiro até Dezembro de 2024.


A estrutura desta edição é igual à do ano passado, estando a informação dividida em três capítulos: território, demografia e sociedade, e economia. A presente edição contém, no entanto, mais informação estatística, o que reflecte o desenvolvimento gradual da actividade estatística no nosso país, quer em termos de novos inquéritos realizados, quer no que respeita ao melhor aproveitamento dos dados Administrativos na posse da administração pública.

O Censo 2010 e Censo 2015 e Censo 2022 fornecerá uma série de indicadores demográficos, sociais e também económicos do maior importância para o conhecimento da realidade nacional. Os dados resultantes do Censo ajudarão as autoridades nacionais a melhor avaliar o impacto das políticas de desenvolvimento nacional em curso, a identificar novas necessidades e a planear intervenções futuras. Reforçamos os laços e a coordenação estatística com outras linhas Ministérios, que conosco colaboram regularmente, permitindo a realização desta publicação.

Esperamos que os dados agora apresentados se revelem úteis aos nossos utilizadores. Continuaremos empenhados em melhorar a informação estatística que produzimos e divulgamos. Todos os comentários e sugestões serão para nós bem-vindos.

Agradecemos a todos os que conosco colaboram, entidades públicas, privadas e famílias, respondendo aos nossos pedidos de informação. Só com a colaboração de todos, respondendo prontamente e com veracidade à INETL, nos é possível produzir estatísticas oficiais de qualidade, relevantes e oportunas, necessárias ao conhecimento e progresso do nosso país.

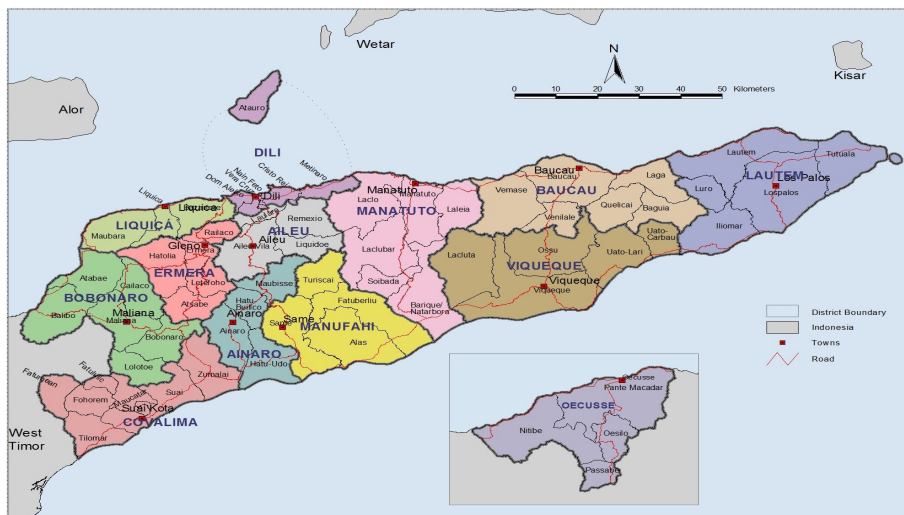
Lautém, Maio de 2026



Marfino Pereira

Chefe Serviços Estatística Município de Lautém

TERRITÓRIO



Fonte: Instituto Nacional de Estatística .I .P
"Direcção Nacional do Cartografia"

1.1. GÉOGRAFIA

1.1.1. Geograficamente Município de Lautém

Astronomico Município de Lautém:

8.30° - 8.45° LS

126.45° - 127.15° BT

Astronomico Município de Lautém e Fronteira entre:

Parte Norte : Estreito do Wetar

Parte Sul : Mar de Timor

Parte Leste : Mar de Timor e Arafura Estreito

Parte Oeste : Município de Baucau e Município de Viqueque

	Unidade	Factos
População (2024)	Nº	73,648
Densidade Populacional (2024)	Hab / Km ²	41
Total Uma Kain Censo (2022)	Nº	13,345
Household Size Censo (2022)	Nº	5.2
Área	Km ²	1,817.1
Perimetro	km	x
Perímetro da Linha Costa	km	x
Comprimento Máximo:Norte-Sul	km	x
Comprimento Máximo:Este-Oeste	km	x
Altitude Máxima	m	x
Ribeira Mais Longa	km	x

Fonte : Serviço Estatística Município de Lautém

NOTAS: (X) Dadus Seidauk iha

1.2. ESTRUTURA ADMINISTRATIVA

1.2.1. Estrutura Administrativa Município de Lautém

Diploma Ministerial No:199/GM/MAEOT/IX/09 de 15 de Setembro de 2009 e
Diploma Ministerial No: 16/2017 de 31 de Março Kriação Sucos Foun.
Lei N.º 19/2023 de 15 de Dezembro Quarta alteração à Lei N.º 11/2009,
de 7 de Outubro

Posto Administrativas	Sucos	Aldeias
Lospalos	8	43
Lautém	10	46
Iliomar	6	25
Loré	2	9
Luro	6	21
Tutuala	2	7
Total	34	151

Fonte: Ministério da Administração Estatal

1.2.2. Area administrativa por Posto Administrativas em Município de Lautém

Posto Administrativas	Square Km ²	Porçentagem
Lospalos	564.1	31.0
Lautém	453.6	25.0
Iliomar	294.0	16.2
Loré	173.5	9.5
Luro	132.1	7.3
Tutuala	199.9	11.0
Total	1,817.1	100

Fonte: Ministério da Administração Estatal



1.2.3. Município de Lautém dividido por Posto Administrativos, Sucos e Aldeias

Posto Administrativo	Sucos	Área KM ²	Aldeias
ILIOMAR	1. Aelebere	25.5	1. Leilor 2. Lalumatu 3. Marafal 4. Heitali
	2. Caenlio	75.2	1. Caedavalarin 2. Larimi 3. Liu Falur 4. Maluhira 5. Titiraver
	3. Fuat	84.0	1. Vata Omar 2. Rumutau 3. Akadirilo
	4. Iliomar I	54.9	1. Iliomar 2. Vatamar 3. Osohira 4. Ara-Ara 5. Caentau
	5. IlomaralI	13.8	1. Acara 2. Lihina 3. Madarira 4. Bokila 5. Kaidabu
	6. Tirilolo	40.6	1. Tirilolo 2. Tatalalarin 3. Etevata

Continua...

Continuação 1.2.3.

Posto Administrativo	Sucos	Área KM ²	Aldeias
LAUTÉM	1. Baduro	40.3	1. Malailada
			2. Lakulomanu
			3. Ira-Pala
			4. Luadau
			5. Tamaru
	2. Com	59.9	1. Vailovaia
			2. Muapusso
			3. Loho Mato
			4. Etepiti
			5. Pitileti
			6. Ira-Ono
	3. Daudere	58.9	1. Saqueli
			2. Anarua
			3. Aelafa
			4. Samaira
			5. Nasuloi
			6. Unambere
			7. Vasatoi
			8. Macalodo
	4. Euquisi	34.0	1. Barliu
			2. Borbatu
			3. Vanaria
	5. Ililai	42.4	1. Samalari
			2. Titalari
6. Maina I	42.8	1. Soleresi	
		2. Dauluturu	
		3. Pajahara	
		4. Narunteinu	
		5. Mauvedora	

Continua...

Continuação 1.2.3.

Posto Administrativo	Sucos	Área KM ²	Aldeias	
LAUTÉM	7. Maina II	30.5	1. Codo 2. Queduloru 3. Oirata 4. Lereadu 5. Lereira	
	8. Pairara	37.5	1. Levonu 2. Iratchau 3. Kaporu 4. Punu	
	9. Parlamento	82.2	1. Moro 2. Laiara 3. Iparira 4. Ira-ara 5. Soiquili	
	10. Serelau	24.9	1. Ra'anu 2. Adavari 3. poru-Vari	
	LORÉ	1. Lore I	123.2	1. Tchai 2. Titilari 3. Maluro 4. Otcho-tchau 5. Horolata 6. Vailana
		2. Lore II	50.2	1. Nuhata 2. Ililapa 3. Haitupuca

Continua...



Continuação 1.2.3.

Posto Administrativo	Sucos	Área KM²	Aldeias
LOSPALOS	1. Bauro	81.2	1. Bauro
			2. Somotcho
			3. Sepelata
			4. Iralafai
			5. Luarai
	2. Cacavei	58.2	1. Laiara
			2. Solepara
			3. Tcharano
			4. Pai-hira
	3. Fuiloro	96.3	1. Assalaino
			2. Tchauluturo
			3. Titilari
			4. Nacroman
			5. 30 de Agosto
			6. Lospala
		7. Central	
		8. Bemoris	
		9. Ira-ara	
		10. Lereho	
		11. Kuluhun	
4. Home	39.6	1. Tchenuloru	
		2. Reisoru	
		3. Larinatcha	
		4. Lilapuhu	
5. Leuro	24.4	1. Soro-moco	
		2. Leuro	
		3. Laturula	
		4. Tcharano	

Continua...

Continuação 1.2.3.

Posto Administrativo	Sucos	Área KM ²	Aldeias	
LOSPALOS	6. Muapitine	194.1	1. Malahara 2. Pehefito 3. Vailoro 4. Muapitine 5. Lopuloho	
	7. Raça	28.8	1. Maulo'ó 2. Raca 3. Tchailoru	
	8. Souro	41.6	1. Nanakuru 2. Nairete 3. Foema'a 4. Sorulua 5. Tchaivatcha 6. Louru 7. Omukanu	
	LURO	1. Afabubu	15.6	1. Dalari 2. Zefaliu
		2. Baricafa	21.4	1. Afaia 2. Sarelari 3. Usufasu
		3. Cotamuto	14.1	1. Buanomar 2. Etanise 3. Ouroma
		4. Lacawa	13.3	1. Boruqae 2. Boru-Vali 3. Oneraba

Continua...

Continuação 1.2.3.

Posto Administrativo	Sucos	Área KM ²	Aldeias
LURO	5. Luro	29.2	1. Amahira
			2. Alahira
			3. Abere
			4. Vatarinu
			5. Hailarinu
	6. Wairoque	38.4	1. Afanami
		2. Iutu	
		3. Liarafa	
		4. Luturu	
		5. Soba	
TUTUALA	1. Mehara	107.8	1. Poros
			2. Loikere
			3. Porlamanu
	2. Tutuala	92.1	1. Hihoru
			2. Pitileti
			3. Veru
		4. Tchailoru	

Fonte: *Ministério da Administração Estatal*



1.3. DISTÂNCIA

1.3.1. Distância entre a cidade Posto Administrativas

Lospalos					
46.5	Iliomar				
57	103.5	Luro			
28	74.5	29	Lautém		
28	74.5	85	56	Lore	
45	91.5	102	73	73	Tutuala

Fonte: Serviço Estatística Município de Lautém

DEMOGRAFIA E SOCIEDADE



Photo: Helder HM

2.1. POPULAÇÃO

2.1.1. População por idade (0 - 80+) e sexo Município de Lautém, 2024

Idade	Total	Sexo	
		Mane	Feto
LAUTÉM	73,655	36,685	36,970
0	1,785	914	872
1	1,820	930	890
2	1,849	959	890
3	1,679	855	825
4	1,625	820	805
5	1,629	817	813
6	1,666	834	832
7	1,719	859	860
8	1,771	886	884
9	1,812	908	904
10	1,842	928	914
11	1,867	945	922
12	1,895	968	927
13	1,923	987	935
14	1,933	1,000	933
15	1,931	1,000	930
16	1,904	988	917
17	1,881	975	906
18	1,846	955	890
19	1,776	920	856
20	1,655	858	797
21	1,496	777	718
22	1,316	687	629
23	1,148	602	546
24	1,025	537	488
25	969	508	461
26	966	502	464
27	982	505	476

Continua...

Continuação 2.1.1.

Idade	Total	Sexo	
		Mane	Feto
28	982	502	480
29	972	493	478
30	937	473	465
31	883	443	441
32	834	416	418
33	792	392	400
34	750	367	383
35	715	345	370
36	679	324	355
37	643	300	343
38	615	282	332
39	591	269	322
40	578	262	315
41	575	264	311
42	578	269	309
43	588	279	310
44	606	290	316
45	620	297	323
46	627	296	330
47	627	294	333
48	633	295	338
49	633	296	337
50	638	303	335
51	645	314	331
52	655	328	327
53	661	337	323
54	656	341	315
55	634	330	303
56	596	309	286

Continua...

Continuação 2.1.1.

Idade	Total	Sexo	
		Mane	Feto
57	557	287	270
58	520	267	253
59	479	242	237
60	453	225	228
61	422	205	217
62	397	188	209
63	370	171	198
64	343	156	186
65	322	143	179
66	303	134	169
67	288	125	162
68	270	117	153
69	254	109	145
70	236	101	135
71	216	90	126
72	202	84	118
73	192	80	113
74	186	76	110
75	182	73	109
76	180	71	108
77	178	69	109
78	189	73	116
79	201	77	124
80+	1,064	386	678

Fonte: Instituto Nacional de Estatística, I.P
- *Monografia Projecção População 2024 de Censo População no Uma Kain 2022*

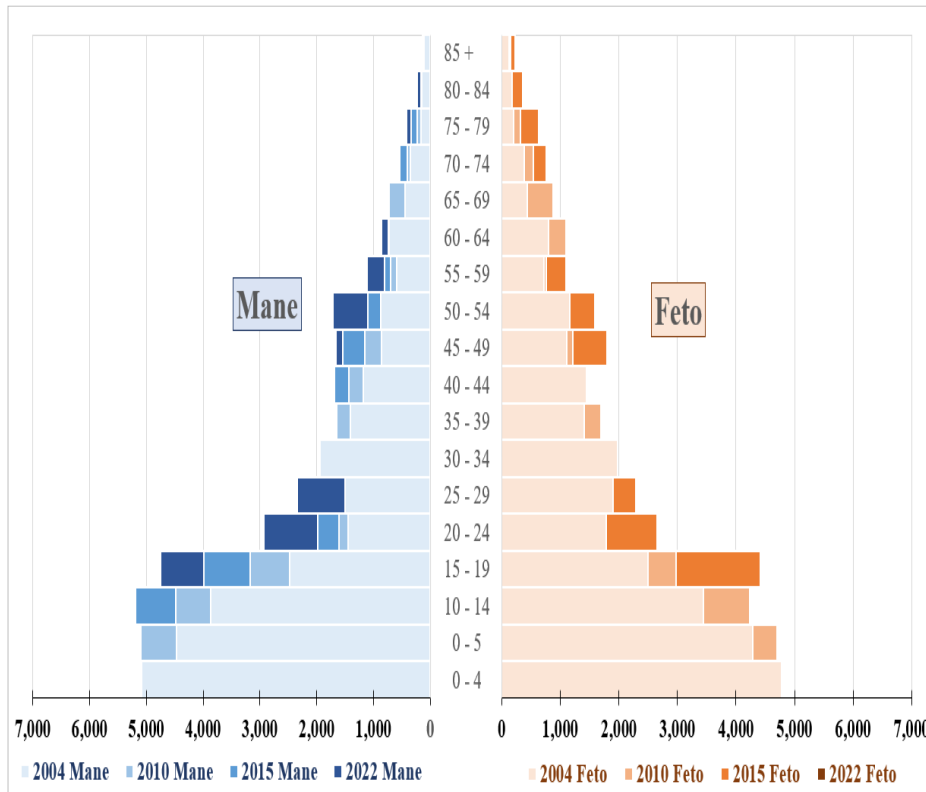
Observação: *Tanba efeito husi Rounding off/pembulatan causa mos ba nia total, talvez diferente oituan ho total populusaun tuir grupo de Idade.*

2.1.2. População Município de Lautém, por Grupo de Idade e Sexo, Censo 2010, Censo 2015 e Censo 2022

Grupo de Idade	Censo 2010			Censo 2015			Censo 2022		
	Mane	Feto	Total	Mane	Feto	Total	Mane	Feto	Total
Under 1	890	800	1,690	883	879	1,762	768	694	1,462
1-4	3,651	3,531	7,182	3,505	3,349	6,854	3,475	3,305	6,780
5-9	5,092	4,699	9,791	4,944	4,593	9,537	4,423	4,388	8,811
10-14	4,488	4,233	8,721	5,195	4,880	10,075	4,521	4,246	8,767
15 - 19	3,177	2,978	6,155	3,982	3,707	7,689	4,750	4,414	9,164
20 - 24	1,602	1,726	3,328	1,982	2,084	4,066	2,926	2,648	5,574
25 - 29	1,179	1,603	2,782	1,356	1,802	3,158	2,341	2,292	4,633
30 - 34	1,256	1,689	2,945	1,210	1,687	2,897	1,798	1,901	3,699
35 - 39	1,654	1,688	3,342	1,281	1,639	2,920	1,429	1,662	3,091
40 - 44	1,435	1,405	2,840	1,693	1,726	3,419	1,255	1,433	2,688
45 - 49	1,149	1,212	2,361	1,537	1,413	2,950	1,662	1,801	3,463
50 - 54	770	933	1,703	1,101	1,123	2,224	1,712	1,588	3,300
55 - 59	699	756	1,455	806	896	1,702	1,107	1,101	2,208
60 - 64	735	1,095	1,830	723	900	1,623	858	1,037	1,895
65 - 69	730	876	1,606	704	974	1,678	555	690	1,245
70 - 74	404	539	943	539	659	1,198	513	763	1,276
75 - 79	229	314	543	338	430	768	421	624	1,045
80 - 84	123	162	285	164	235	399	224	355	579
85 +	141	144	285	120	201	321	120	222	342
Total	29,404	30,383	59,787	32,063	33,177	65,240	34,858	35,164	70,022

Fonte: Instituto Nacional de Estatística, I.P
- Censo População no Uma kain 2010, 2015 e 2022

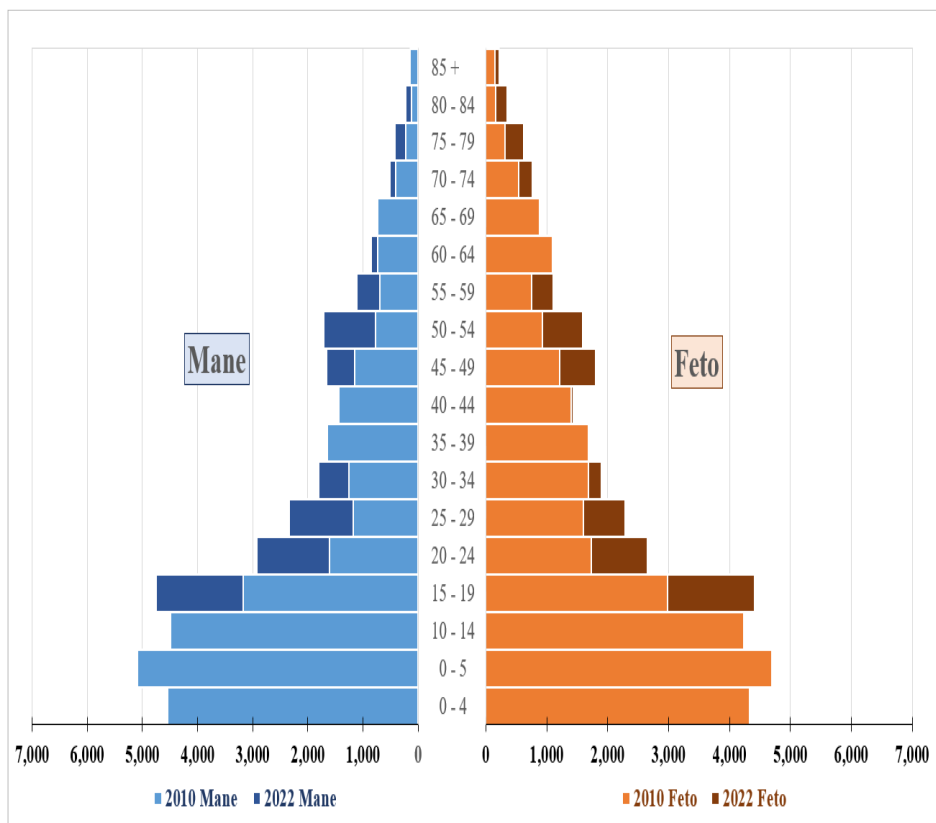
2.1.3. Trend Pirâmide População Censo 2004, Censo 2010 e Censo 2015 e 2022 em Município de Lautém, por Grupo de Idade e Sexo



Fonte: Instituto Nacional de Estatística, I.P.
 - Censo População no Uma kain 2004, 2010, 2015 e 2022



2.1.4. Trend Pirâmide População tinan 10 em Município de Lautém, por Grupo de Idade e Sexo



Fonte: Instituto Nacional de Estatística, I.P.
- Censo População no Uma kain 2010 e 2022

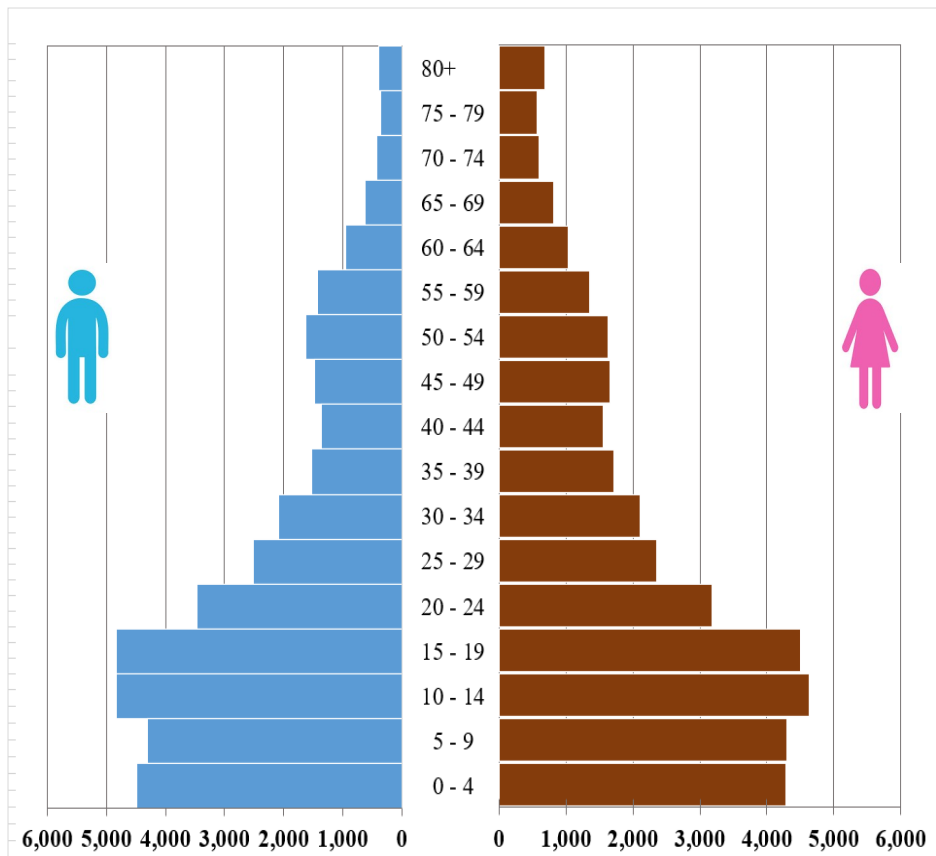
2.1.5. População por grupos etários e sexo Município de Lautém, 2024

Grupo de Idade	Total	Sexo	
		Mane	Feto
0-4	8,760	4,478	4,282
5-9	8,597	4,304	4,293
10-14	9,459	4,828	4,631
15-19	9,337	4,838	4,499
20-24	6,639	3,461	3,178
25-29	4,869	2,510	2,359
30-34	4,198	2,091	2,107
35-39	3,242	1,520	1,722
40-44	2,925	1,364	1,561
45-49	3,139	1,478	1,661
50-54	3,254	1,623	1,631
55-59	2,784	1,435	1,349
60-64	1,983	945	1,038
65-69	1,436	628	808
70-74	1,033	431	602
75-79	929	363	566
80+	1,064	386	678
Total	73,648	36,683	36,965

Fonte: Instituto Nacional de Estatística, I.P
- *Monografia Projecção População 2024 de Censo População no Uma Kain 2022*



2.1.6. Pirâmide População Município de Lautém, tuir Grupo de Idade e Sexo, 2024



Fonte: Instituto Nacional de Estatística, I.P
- Monografia Projecção População 2024 de Censo População no Uma Kain 2022

2.1.7. Gráfico: População Município de Lautém por Referência Temporal Vários



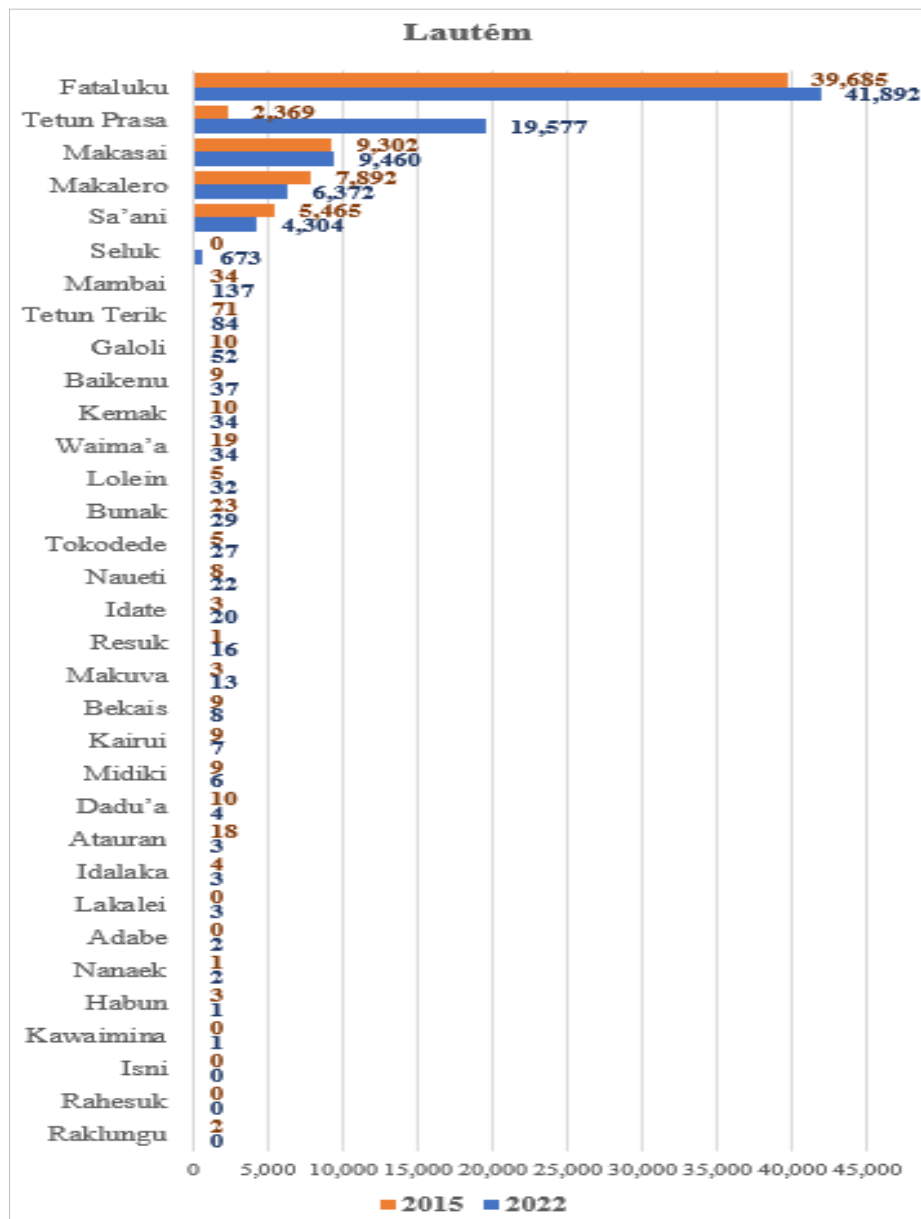
Fonte: Instituto Nacional de Estatística, I.P.

- **Censo População no Uma Kain 2004, 2010, 2015 e 2022*

- *Monografia Projecção População 2023 e 2024 de Censo População no Uma Kain*



2.1.8. Gráfico: População Município de Lautém, por Língua Materna



Fonte: Instituto Nacional de Estatística ,I .P
- Censo População no Uma Kain 2015 e 2022

2.1.9. Outros Indicadores Demograficos

Descrição	2024	2023	*2022	2021	2020	2019	2018	2017
Taxa de crescimento da população	1.7	1.9	1.0	0.01	0.03	0.1	0.2	0.3
Media da idade	21.6	19.6	19.5	18.7	18.3	18.0	17.7	17.0
Relação de masculinidade	101.2	99.0	99.0	94.9	95.5	96.0	96.6	97.0
Taxa bruta de natalidade	25.2	23.5	23.1	22.7	22.4	23.1	23.8	24.8
Taxa bruta de mortalidade	9.9	7.7	7.7	7.6	7.6	7.7	7.7	7.8
Taxa de mortalidade infantil	52.5	43.1	38.3	44.6	47.3	49.0	50.4	50.7
Total Taxa dependência	76.1	76.6	76.3	82.0	84.8	88.0	91.4	94.9
Taxa de dependência envelhecimento	25.0	16.2	17.4	18.2	17.2	16.2	15.3	14.5
Taxa de dependência das crianças	60.9	65.9	65.0	69.4	72.4	75.8	79.3	82.9

Fonte: Instituto Nacional de Estatística, I.P.

- *Monografia Projecção População 2017, 2018, 2019, 2020 e 2021 de Censo População no Umakain 2015*

- **Censo População no Umakain 2022*

- *Monografia Projecção População 2023 e 2024 de Censo População no Uma Kain 2022*

2.2. EDUCAÇÃO

2.2.1. Ensino Pre-Escolar

2.2.1.1. Número Alunos Escola Público + Privado, por Posto Administrativos em Município de Lautém, 2024

Posto Administrativos	Alunos Ensino Pre-Escolar								
	Público			Privado			Público + Privado		
	Mane	Feto	Total	Mane	Feto	Total	Mane	Feto	Total
Iliomar	243	260	503	0	0	0	243	260	503
Lautém	264	292	556	13	26	39	277	318	595
Lospalos	534	551	1085	232	203	435	766	754	1,520
Luro	145	150	295	0	0	0	145	150	295
Tutuala	58	45	103	23	24	47	81	69	150
Lore	-	-	-	-	-	-	-	-	-
Total	1,244	1,298	2,542	268	253	521	1,512	1,551	3,063

Fonte: - EMIS Ministério da Educação

2.2.1.2. Número Alunos Escola Público + Privado, por Ano em Município de Lautém, 2017 até 2024

Ano	Alunos Ensino Pre-Escolar								
	Público			Privado			Público + Privado		
	Mane	Feto	Total	Mane	Feto	Total	Mane	Feto	Total
2024	1,244	1,298	2,542	268	253	521	1,512	1,551	3,063
2023	917	898	1,815	240	241	481	1,157	1,139	2,296
2022	1,035	1,053	2,088	294	275	569	1,329	1,328	2,657
2021	1,052	1,094	2,146	265	280	545	1,317	1,374	2,691
2020	1,090	1,084	2,174	199	219	418	1,289	1,303	2,592
2019	826	768	1,594	161	213	374	987	981	1,968
*2018	698	673	1,371	120	136	256	818	809	1,627
*2017	708	700	1,408	97	106	203	805	806	1,611

Fonte: - EMIS Ministério da Educação
- *<http://www.moe.gov.tl/> 2017 e 2018

2.2.1.3. Número Professores Escola Publico + Privado, por Posto Administrativos em Município de Lautém, 2024

Posto Administrativos	Professores Ensino Pre-Escolar								
	Público			Privado			Público + Privado		
	Mane	Feto	Total	Mane	Feto	Total	Mane	Feto	Total
Iliomar	0	15	15	0	0	0	0	15	15
Lautém	1	6	7	0	0	0	1	6	7
Lospalos	1	26	27	1	6	7	2	32	34
Luro	0	1	1	0	0	0	0	1	1
Tutuala	0	7	7	0	0	0	0	7	7
Lore	-	-	-	-	-	-	-	-	-
Total	2	55	57	1	6	7	3	61	64

Fonte: - EMIS Ministério da Educação

2.2.1.4. Número Professores Escola Publico + Privado, por Ano em Município de Lautém, 2017 até 2024

Ano	Professores Ensino Pre-Escolar								
	Público			Privado			Público + Privado		
	Mane	Feto	Total	Mane	Feto	Total	Mane	Feto	Total
2024	2	55	57	1	6	7	3	61	64
2023	2	58	60	1	6	7	3	64	67
2022	x	x	x	x	x	x	x	x	x
2021	5	47	52	1	6	7	6	53	59
2020	4	47	51	1	6	7	5	53	58
2019	4	28	32	1	5	6	5	33	38
*2018	6	32	38	1	5	6	7	37	44
*2017	9	36	45	1	5	6	10	41	51

Fonte: - EMIS Ministério da Educação
- *<http://www.moe.gov.tl/> 2017 e 2018

2.2.1.5. Número Escola Público + Privado Por Posto Administrativos em Município de Lautém Pre-Escolar, 2024

Posto Administrativos	Escolas Ensino Pre-Escolar		
	Público	Privado	Público + Privado
Iliomar	11	0	11
Lautém	13	1	14
Lospalos	14	7	21
Luro	4	0	4
Tutuala	2	1	3
Total	44	9	53

Fonte: EMIS Ministério da Educação

2.2.1.6. Número Escola Público + Privado por Ano, em Município Lautém, 2017 até 2024

Ano	Escolas Ensino Pre-Escolar		
	Público	Privado	Público + Privado
2024	44	9	53
2023	44	9	53
2022	34	9	43
2021	34	9	43
2020	34	5	39
2019	22	4	26
*2018	20	3	23
*2017	21	3	24

Fonte: - EMIS Ministério da Educação
 - *<http://www.moe.gov.tl/> 2017 e 2018

2.2.1.7. Número Salas de Escolas Ensino Pre-Escolar Público e Privado, em Município de Lautém, 2024

Posto Administrativos	Número Salas Ensino Pre-Escolar								
	Público			Privado			Total Público + Privado		
	Diak	Razua vel	A'at	Diak	Razua vel	A'at	Diak	Razua vel	A'at
Iliomar	7	9	1	-	2	-	7	9	1
Lautém	8	6	0	-	-	-	8	6	0
Lospalos	16	6	4	-	-	-	16	8	4
Luro	6	0	2	-	-	-	6	0	2
Tutuala	2	4	0	-	-	-	2	4	0
Lore	2	2	0	-	-	-	2	2	0
Total	41	27	7	-	2	-	41	29	7

Fonte: Educação Município de Lautém

2.2.1.8. Médio Alunos por Professores Escola Público + Privado, em Município de Lautém, 2017 até 2024

Ano	Médio Alunos por Professores Ensino Pre-Escolar		
	Público	Privado	Público + Privado
2024	45	74	48
2023	30	69	34
2022	x	x	x
2021	41	78	45
2020	43	60	45
2019	50	62	52
*2018	36	43	37
*2017	31	34	32

Fonte: - EMIS Ministério da Educação
 - *<http://www.moe.gov.tl/2017> e 2018

2.2.2. Ensino Básico

2.2.2.1. Número Alunos Escola Público + Privado, por Posto Administrativos em Município de Lautém, 2024

Posto Administrativos	Alunos Ensino Básico								
	Público			Privado			Público + Privado		
	Mane	Feto	Total	Mane	Feto	Total	Mane	Feto	Total
Iliomar	800	928	1,728	116	116	232	916	1,044	1,960
Lautém	1,905	1,863	3,768	131	125	256	2,036	1,988	4,024
Lospalos	3,679	4,008	7,687	319	297	616	3,998	4,305	8,303
Luro	1,059	1,032	2,091	0	0	0	1,059	1,032	2,091
Tutuala	413	427	840	0	0	0	413	427	840
Total	7,856	8,258	16,114	566	538	1,104	8,422	8,796	17,218

Fonte: - EMIS Ministério da Educação

2.2.2.2. Número Alunos Escola Público + Privado, por Ano em Município de Lautém, 2017 até 2024

Ano	Alunos Ensino Básico								
	Público			Privado			Público + Privado		
	Mane	Feto	Total	Mane	Feto	Total	Mane	Feto	Total
2024	7,856	8,258	16,114	566	538	1,104	8,422	8,796	17,218
2023	7,694	8,271	15,965	540	556	1,096	8,234	8,827	17,061
2022	x	x	16,542	x	x	1,181	x	x	17,723
2021	8,588	8,383	16,971	681	605	1,286	9,269	8,988	18,257
2020	8,899	8,543	17,442	667	602	1,269	9,566	9,145	18,711
2019	9,168	8,646	17,814	683	602	1,285	9,851	9,248	19,099
*2018	9,436	8,875	18,311	700	630	1,330	10,136	9,505	19,641
*2017	9,729	9,246	18,975	722	605	1,327	10,451	9,851	20,302

Fonte: - EMIS Ministério da Educação
- *<http://www.moe.gov.tl/> 2017 e 2018

2.2.2.3. Número Professores Escola Publico + Privado, por Posto Administrativos em Município de Lautém, 2024

Posto Administrativos	Professores Ensino Básico								
	Público			Privado			Público + Privado		
	Mane	Feto	Total	Mane	Feto	Total	Mane	Feto	Total
Iliomar	54	13	67	12	3	15	66	16	82
Lautém	124	36	160	4	5	9	128	41	169
Lospalos	167	94	261	7	10	17	174	104	278
Luro	60	17	77	0	0	0	60	17	77
Tutuala	28	7	35	0	0	0	28	7	35
Total	433	167	600	23	18	41	456	185	641

Fonte: - EMIS Ministério da Educação

2.2.2.4. Número Professores Escola Publico + Privado, por Ano em Município de Lautém, 2017 até 2024

Ano	Professores Ensino Básico								
	Público			Privado			Público + Privado		
	Mane	Feto	Total	Mane	Feto	Total	Mane	Feto	Total
2024	433	167	600	23	18	41	456	185	641
2023	476	178	654	25	19	44	501	197	698
2022	x	x	658	x	x	44	x	x	702
2021	497	180	677	26	21	47	523	201	724
2020	497	178	675	26	21	47	523	199	722
2019	495	178	673	24	20	44	519	198	717
*2018	499	177	676	27	20	47	526	197	723
*2017	507	177	684	25	20	45	532	197	729

Fonte: - EMIS Ministério da Educação
- *<http://www.moe.gov.tl/2017> e 2018

2.2.2.5. Número Escola Público + Privado Por Posto Administrativos em Município de Lautém, 2024

Posto Administrativos	Escolas Ensino Básico		
	Público	Privado	Público + Privado
Iliomar	8	2	10
Lautém	25	1	26
Lospalos	27	2	29
Luro	15	0	15
Tutuala	4	0	4
Total	79	5	84

Fonte: - EMIS Ministério da Educação

2.2.2.6. Número Escola Público + Privado por Ano, em Município Lautém, 2017 até 2024

Ano	Escolas Ensino Básico		
	Público	Privado	Público + Privado
2024	79	5	84
2023	79	5	84
2022	79	5	84
2021	79	5	84
2020	79	5	84
2019	80	5	85
*2018	80	5	85
*2017	81	5	86

Fonte: - EMIS Ministério da Educação
- *<http://www.moe.gov.il/> 2017 e 2018

2.2.2.7. Número Salas de Escolas Ensino Básico Público e Privado, em Município de Lautém, 2024

Posto Administrativo	Número Salas Ensino Básico								
	Público			Privado			Total Público + Privado		
	Diak	Razua vel	A'at	Diak	Razua vel	A'at	Diak	Razua vel	A'at
Iliomar	42	17	12	9	5	6	51	22	18
Lautém	106	43	28	29	-	-	106	43	28
Lospalos	118	58	21	-	-	-	147	58	21
Luro	40	19	24	-	-	-	40	19	24
Tutuala	29	0	4	-	-	-	29	0	4
Lore	13	10	4	-	-	-	13	10	4
Total	348	147	93	38	5	6	386	152	99

Fonte: Educação Município de Lautém

2.2.2.8. Médio Alunos por Professores Escola Público + Privado, em Município de Lautém, 2017 até 2024

Ano	Médio Alunos por Professores Ensino Básico		
	Público	Privado	Público + Privado
2024	27	27	27
2023	24	25	24
2022	25	27	25
2021	25	27	25
2020	26	27	26
2019	26	29	27
*2018	27	28	27
*2017	28	29	28

Fonte: - EMIS Ministério da Educação
 - *<http://www.moe.gov.tl/> 2017 e 2018

2.2.3. Ensino Secundário Geral

2.2.3.1. Número Alunos Escola Público + Privado, por Posto Administrativos em Município de Lautém, 2024

Posto Administrativos	Alunos Ensino Secundário Geral								
	Público			Privado			Público + Privado		
	Mane	Feto	Total	Mane	Feto	Total	Mane	Feto	Total
Iliomar	0	0	0	93	138	231	93	138	231
Lautém	141	195	336	0	0	0	141	195	336
Lospalos	811	1,168	1,979	0	0	0	811	1,168	1,979
Luro	201	262	463	0	0	0	201	262	463
Tutuala	0	0	0	0	0	0	0	0	0
Total	1,153	1,625	2,778	93	138	231	1,246	1,763	3,009

Fonte: - EMIS Ministério da Educação

2.2.3.2. Número Alunos Escola Público + Privado, por Ano em Município de Lautém, 2017 até 2024

Ano	Alunos Ensino Secundário Geral								
	Público			Privado			Público + Privado		
	Mane	Feto	Total	Mane	Feto	Total	Mane	Feto	Total
2024	1,153	1,625	2,778	93	138	231	1,246	1,763	3,009
2023	1,255	1,716	2,971	83	132	215	1,338	1,848	3,186
2022	x	x	2,885	x	x	170	x	x	3,055
2021	1,358	1,935	3,293	33	100	133	1,391	2,035	3,426
2020	1,304	1,826	3,130	23	85	108	1,327	1,911	3,238
2019	1,258	1,859	3,117	20	69	89	1,278	1,928	3,206
*2018	1,090	1,589	2,679	9	47	56	1,099	1,636	2,735
*2017	1,084	1,551	2,599	10	28	38	1,058	1,579	2,637

Fonte: - EMIS Ministério da Educação
 - *<http://www.moe.gov.tl/2017> e 2018

2.2.3.3. Número Professores Escola Publico + Privado, por Posto Administrativos em Município de Lautém, 2024

Posto Administrativos	Professores Ensino Secundário Geral								
	Público			Privado			Público + Privado		
	Mane	Feto	Total	Mane	Feto	Total	Mane	Feto	Total
Iliomar	0	0	0	0	0	0	0	0	0
Lautém	16	2	18	0	0	0	16	2	18
Lospalos	40	15	55	0	0	0	40	15	55
Luro	12	4	16	0	0	0	12	4	16
Tutuala	0	0	0	0	0	0	0	0	0
Total	68	21	89	0	0	0	68	21	89

Fonte: - EMIS Ministério da Educação

2.2.3.4. Número Professores Escola Publico + Privado, por Ano em Município de Lautém, 2017 até 2024

Ano	Professores Ensino Secundário Geral								
	Público			Privado			Público + Privado		
	Mane	Feto	Total	Mane	Feto	Total	Mane	Feto	Total
2024	68	21	89	0	0	0	68	21	89
2023	71	23	94	0	0	0	71	23	94
2022	x	x	95	0	0	0	x	x	95
2021	80	24	104	1	1	2	81	25	106
2020	80	25	105	1	1	2	80	25	107
2019	81	27	108	1	0	1	82	27	109
*2018	x	x	110	x	x	1	x	x	111
*2017	x	x	96	x	x	0	x	x	96

Fonte: - EMIS Ministério da Educação
- *<http://www.moe.gov.tl/2017> e 2018

2.2.3.5. Número Escola Público + Privado Por Posto Administrativos em Município de Lautém, 2024

Post Adminstrativos	Escolas Ensino Secundário Geral		
	Público	Privado	Público + Privado
Iliomar	0	1	1
Lautém	1	0	1
Lospalos	3	0	3
Luro	1	0	1
Tutuala	0	0	0
Total	5	1	6

Fonte: - EMIS Ministério da Educação

2.2.3.6. Número Escola Público + Privado por Ano, em Município Lautém, 2017 até 2024

Ano	Escolas Ensino Secundário Geral		
	Público	Privado	Público + Privado
2024	5	1	6
2023	5	1	6
2022	5	1	6
2021	5	1	6
2020	5	1	6
2019	4	1	5
*2018	4	1	5
*2017	4	1	5

Fonte: - EMIS Ministério da Educação
 - *<http://www.moe.gov.tl/2017> e 2018

2.2.3.7. Número Salas de Escolas Ensino Secundário Geral Público e Privado, em Município de Lautém, 2024

Posto Administrativos	Número Salas Ensino Secundário Geral								
	Público			Privado			Total Público + Privado		
	Diak	Razua vel	A'at	Diak	Razua vel	A'at	Diak	Razua vel	A'at
Iliomar	-	-	-	9	3	3	9	3	3
Lautém	8	-	-	-	-	-	8	-	-
Lospalos	58	-	-	-	-	-	58	-	-
Luro	6	-	-	-	-	-	6	-	-
Tutuala	-	-	-	-	-	-	-	-	-
Lore	-	-	-	-	-	-	-	-	-
Total	72	0	0	9	3	3	81	3	3

Fonte: Educação Município de Lautém

2.2.3.8. Médio Alunos por Professores Escola Público + Privado, em Município de Lautém, 2017 até 2024

Ano	Médio Alunos por Professores Ensino Secundário Geral		
	Público	Privado	Público + Privado
2024	31	0	34
2023	32	0	34
2022	30	0	32
2021	31	66	32
2020	30	54	30
2019	29	89	29
*2018	24	56	25
*2017	27	0	27

Fonte: - EMIS Ministério da Educação
- *<http://www.moe.gov.tl/2017> e 2018

2.2.4. Ensino Secundário Técnico Vocacional

2.2.4.1. Número Alunos Escola Público + Privado, por Posto Administrativos em Município de Lautém, 2024

Posto Administrativos	Alunos Ensino Secundário Técnico Vocacional								
	Público			Privado			Público + Privado		
	Mane	Feto	Total	Mane	Feto	Total	Mane	Feto	Total
Iliomar	0	0	0	0	0	0	0	0	0
Lautém	0	0	0	0	0	0	0	0	0
Lospalos	374	205	579	30	32	62	404	237	641
Luro	0	0	0	0	0	0	0	0	0
Tutuala	0	0	0	0	0	0	0	0	0
Total	374	205	579	30	32	62	404	237	641

Fonte: - EMIS Ministério da Educação

2.2.4.2. Número Alunos Escola Público + Privado, por Ano em Município de Lautém, 2017 até 2024

Ano	Alunos Ensino Secundário Técnico Vocacional								
	Público			Privado			Público + Privado		
	Mane	Feto	Total	Mane	Feto	Total	Mane	Feto	Total
2024	374	205	579	30	32	62	404	237	641
2023	374	141	515	61	63	124	435	204	639
2022	383	94	477	71	59	130	454	153	607
2021	343	125	468	94	74	168	437	199	636
2020	330	164	494	81	52	133	411	216	627
2019	361	200	561	117	72	189	478	272	750
*2018	333	150	483	133	69	202	466	219	685
*2017	377	99	476	128	73	201	505	172	677

Fonte: - EMIS Ministério da Educação
- *<http://www.moe.gov.tl/2017> e 2018

2.2.4.3. Número Professores Escola Publico + Privado, por Posto Administrativos em Município de Lautém, 2024

Posto Administrativos	Professores Ensino Secundário Técnico Vocacional								
	Público			Privado			Público + Privado		
	Mane	Feto	Total	Mane	Feto	Total	Mane	Feto	Total
Iliomar	0	0	0	0	0	0	0	0	0
Lautém	0	0	0	0	0	0	0	0	0
Lospalos	31	6	37	12	3	15	43	9	52
Luro	0	0	0	0	0	0	0	0	0
Tutuala	0	0	0	0	0	0	0	0	0
Total	31	6	37	12	3	15	43	9	52

Fonte: - EMIS Ministério da Educação

2.2.4.4. Número Professores Escola Publico + Privado, por Ano em Município de Lautém, 2017 até 2024

Ano	Professores Ensino Secundário Técnico Vocacional								
	Público			Privado			Público + Privado		
	Mane	Feto	Total	Mane	Feto	Total	Mane	Feto	Total
2024	31	6	37	12	3	15	43	9	52
2023	33	6	39	14	5	19	47	11	58
2022	x	x	39	x	x	19	x	x	58
2021	34	7	41	14	5	19	48	12	60
2020	35	7	42	13	4	17	48	11	59
2019	36	6	42	11	3	14	47	9	56
*2018	x	x	41	x	x	14	x	x	55
*2017	x	x	35	x	x	8	x	x	43

Fonte: - EMIS Ministério da Educação
- *<http://www.moe.gov.tl/2017> e 2018

2.2.4.5. Número Escola Público + Privado Por Posto Administrativos em Município de Lautém, 2024

Posto Administrativos	Escolas Ensino Secundário Técnico Vocacional		
	Público	Privado	Público + Privado
Iliomar	0	0	0
Lautém	0	0	0
Lospalos	2	1	3
Luro	0	0	0
Tutuala	0	0	0
Total	2	1	3

Fonte: - EMIS Ministério da Educação

2.2.4.6. Número Escola Público + Privado por Ano, em Município Lautém, 2017 até 2024

Ano	Escolas Ensino Secundário Técnico Vocacional		
	Público	Privado	Público + Privado
2024	2	1	3
2023	2	1	3
2022	2	1	3
2021	2	1	3
2020	2	1	3
2019	2	1	3
*2018	2	1	3
*2017	2	1	3

Fonte: - EMIS Ministério da Educação
 - *<http://www.moe.gov.tl/> 2017 e 2018

2.2.4.7. Número Salas de Escolas Ensino Secundário Técnico Vocacional Público e Privado, em Município de Lautém, 2024

Posto Administrativos	Número Salas Ensino Secundário Técnico Vocacional								
	Público			Privado			Total Público + Privado		
	Diak	Razua vel	A'at	Diak	Razua vel	A'at	Diak	Razua vel	A'at
Iliomar	15	-	-	-	-	-	15	-	-
Lautém	-	-	-	-	-	-	-	-	-
Lospalos	-	-	-	-	-	-	-	-	-
Luro	40	19	24	-	-	-	40	19	24
Tutuala	-	-	-	-	-	-	-	-	-
Lore	-	-	-	-	-	-	-	-	-
Total	55	19	24	-	-	-	55	19	24

Fonte: Educação Município de Lautém

2.2.4.8. Médio Alunos por Professores Escola Público + Privado, em Município de Lautém, 2017 até 20234

Ano	Médio Alunos por Professores Ensino Secundário Técnico Vocacional		
	Público	Privado	Público + Privado
2024	16	4	12
2023	13	7	11
2022	12	7	10
2021	11	9	10
2020	12	8	11
2019	13	14	13
*2018	12	14	12
*2017	14	25	16

Fonte: - EMIS Ministério da Educação
 - *<http://www.moe.gov.il/2017> e 2018

2.2.5. Resumo Total Alunos, Professores e Escola por Ensino, em Município de Lautém, 2024

2.2.5.1. Resumo Total Alunos por Ensino e Sexo, em Município de Lautém, 2024

Ensino	Alunos								
	Público			Privado			Público + Privado		
	Mane	Feto	Total	Mane	Feto	Total	Mane	Feto	Total
Ensino Pre-Escolar	1,244	1,298	2,542	268	253	521	1,512	1,551	3,063
Ensino Básico	7,856	8,258	16,114	566	538	1,104	8,422	8,796	17,218
Ensino Secundário Geral	1,153	1,625	2,778	93	138	231	1,246	1,763	3,009
Ensino Secundário Técnico Vocacional	374	205	579	30	32	62	404	237	641
Ensino Superior	-	-	-	-	-	-	-	-	-
Total Alunos	10,627	11,386	22,013	957	961	1918	11,584	12,347	23,931

Fonte: EMIS Ministério da Educação

2.2.5.2. Resumo Total Professores por Ensino e Sexo, em Município de Lautém, 2024

Ensino	Professores								
	Público			Privado			Público + Privado		
	Mane	Feto	Total	Mane	Feto	Total	Mane	Feto	Total
Ensino Pre-Escolar	2	55	57	1	6	7	3	61	64
Ensino Básico	433	167	600	23	18	41	456	185	641
Ensino Secundário Geral	68	21	89	0	0	0	68	21	89
Ensino Secundário Técnico Vocacional	31	6	37	12	3	15	43	9	52
Ensino Superior	-	-	-	-	-	-	-	-	-
Total Proffesores	534	249	783	36	27	63	570	276	846

Fonte: EMIS Ministério da Educação

2.2.5.3. Resumo Total Escolas por Ensino e Sexo, em Município de Lautém, 2024

Ano	Número Escolas por Ensino		
	Público	Privado	Público + Privado
Ensino Pre-Escolar	44	9	53
Ensino Básico	79	5	84
Ensino Secundário Geral	5	1	6
Ensino Secundário Técnico Vocacional	2	1	3
Ensino Superior	x	x	x
Total Escolas	130	16	146

Fonte: - EMIS Ministério da Educação

2.2.5.4. Resumo Médio Alunos por Professores por Ensino e Sexo, em Município de Lautém, 2024

Ano	Médio Alunos por Professores por Ensino		
	Público	Privado	Público + Privado
Ensino Pre-Escolar	45	74	48
Ensino Básico	27	27	27
Ensino Secundário Geral	31	0	34
Ensino Secundário Técnico Vocacional	16	4	12
Ensino Superior	x	x	x

Fonte: - EMIS Ministério da Educação

2.3. SAÚDE

2.3.1. Tipo de Asistencia da Saúde no Apoio Transportes que Faciliade no Centro da Saúde em Município de Lautém, 2024

Posto Administrativo	Facilidades ne'ebé Existe							
	Centro da Saúde	Posto da Saúde	Matérnidade	LAB	Multi Funsau	Clinica Movel	Clinica Privados	SISCa
Iliomar	1	5	1	1	1	1	0	0
Lautém	1	10	1	0	2	0	0	0
Lospalos	1	10	1	1	2	2	5	0
Luro	1	4	0	1	1	2	0	0
Tutuala	1	2	1	0	1	1	0	0
Lore	0	0	0	0	0	0	0	0
Total	5	31	4	3	7	6	5	0

Fonte: Logistica SDS Município de Lautém

2.3.2. Números Serviso Saúde DS Lautém Contratados husi Fundo Global no Pasta Mutin, 2024

Posto Administrativo	Facilidades ne'ebé Existe							
	Centro da Saúde	Posto da Saúde	Matérnidade	LAB	Multi Funsau	Clinica Movel	Clinica Privados	SISCa
Iliomar	1	5	1	1	1	6	0	6
Lautém	1	10	1	1	1	4	0	10
Lospalos	1	10	1	1	1	4	5	10
Luro	1	5	1	1	1	4	0	6
Tutuala	1	2	1	1	1	3	0	1
Lore	0	0	0	0	0	0	0	0
Total	5	32	5	5	5	21	5	34

Fonte: Logistica SDS Município de Lautém

2.3.3. Número Profissionais da Saúde ne'ebe Destaka tuir Centro da Saúde iha Município de Lautém, 2024

Centro da Saúde	Medico	Enfermeiro/a	Ass. Enf.	Parteira	Farmacista	Analista	Dentista	Otomologista	Nutricista	S. Ambiente	Medical Record/EIS	Tek. Eletrone diku	Total
CSC Lospalos	19	12	5	13	5	4	2	0	1	0	1	0	62
CSC Tutuala	3	3	4	1	2	2	0	0	0	0	0	0	15
CSC Lautem	6	7	0	4	2	2	1	0	0	0	1	0	23
CSC Luro	5	3	3	3	2	1	0	0	0	1	0	0	18
CSC Iliomar	3	1	1	2	3	1	1	0	2	1	0	1	16
CSC Lore	0	0	0	0	0	0	0	0	0	0	0	0	0
SMS Lautem	3	1	1	2	3	1	1	0	2	1	0	1	16
Total	39	27	14	25	17	11	5	0	5	3	2	2	150

Fonte: Saúde Município de Lautém

2.3.4. Número Moras 10 A'as liu iha Centro da Saúde iha Município de Lautem, 2024

Tipo Moras	Posto Administrativos					Total
	Lospalos	Lautém	Iliomar	Luro	Tutuala	
Denque Virus / DHF	19	1	4	0	2	26
Te'e ben Agvida	488	564	585	719	249	2,605
Te'e ben ho ran	3	25	15	3	2	48
Asu tata	37	9	16	5	5	72
ISPA	5,322	3,164	7,025	3,957	1,326	20,794
Pneumonia	411	758	52	49	65	1,335
Scabies	346	763	1,098	1,769	382	4,358
Ulsera Genital/STI	2	39	12	14	22	89
Asidente Trafiku	191	722	116	55	85	1,169
Mumps	42	12	12	0	0	66

Fonte: Saúde Município de Lautém

2.3.5. Número Inan Isin Rua ne'ebe halo Visita Antenatal iha fasilidade da Saúde, 2024

Centro da Saúde	Projeção Número Inan Isin Rua	Atinjimento			
		K1	%	K4	%
Lospalos	784	934	119	285	36
Lautém	436	366	84	37	8
Iliomar	199	158	79	54	27
Luro	188	218	116	40	21
Tutuala	92	74	80	34	37
Total	1,699	1,750	103	450	26

Fonte: Saúde Município de Lautém

2.3.6. Números Inan Post Partum ne'ebe Visita depois Partus SSK, 2024

Centro da Saúde	Projeção Número Partur Moris/Alvo	Atinjimento			
		PN1	%	PN2	%
Iliomar	181	65	36	63	35
Lautém	397	167	42	117	29
Lospalos	712	680	96	487	68
Luro	171	153	89	153	89
Tutuala	84	59	70	59	70
Lore	-	-	-	-	-
Total	1,545	1,124	73	879	57

Fonte: Saúde Município de Lautém

2.3.7. Número Bebe ne'ebe Moris no Bebe ne'ebe Mate, 2024

Centro da Saúde	Moris			Mate		
	Feto	Mane	Total	Feto	Mane	Total
Lospalos	x	x	753	x	x	9
Lautém	x	x	169	x	x	2
Iliomar	x	x	65	x	x	0
Luro	x	x	155	x	x	3
Mehara	x	x	59	x	x	0
Lore	-	-	-	-	-	-
Total	x	x	1,201	x	x	14

Fonte: Saúde Município de Lautém

2.3.8. Número Inan ne'ebe Hetan Imunizasaun TT, 2024

Centro da Saúde	Projeção Número Inan Isin Rua	Atinjimento					
		TT-1	%	TT-2	%	TT-2+	%
Lospalos	784	110	14	88	11	293	37
Lautém	436	42	10	58	13	172	39
Iliomar	199	16	8	20	10	10	5
Luro	188	30	16	30	16	42	22
Mehara	92	15	16	18	20	44	48
Lore	-	-	-	-	-	-	-
Total	1,699	213	13	214	13	561	33

Fonte: Saúde Município de Lautém

2.3.9. Número Absoluto Prevalencia Contraseptivo Planejamento Familiar iha Município de Lautém, 2024

Centro da Saúde	POPs	COPs	In-jectável	Im-plat	IUDs	Vas-ectomi	Tube-ctomi	Con-dom	Nat-ural	Total
Lospalos	0	15	21	515	71	0	0	152	1,318	2,092
Lautem	0	0	634	856	284	0	0	1,774	238	3,786
Iliomar	9	4	26	47	18	0	0	23	78	205
Luro	5	0	18	365	61	0	0	1	267	717
Mehara	1	0	1	67	8	0	0	78	59	214
Lore	-	-	-	-	-	-	-	-	-	-
Total	15	19	700	1,850	442	0	0	2,028	1,960	7,014

Fonte: Saúde Município de Lautém

2.3.10. Número Absoluto Prevalencia Contraseptivo Planejamento Familiar por Ano iha Município de Lautém, 2019 até 2024

Ano	POPs	COPs	In-jectável	Im-plat	IUDs	Vas-ectomi	Tube-ctomi	Con-dom	Natu-ral	Total
2024	15	19	700	1,850	442	0	0	2,028	1,960	7,014
2023	11	1	868	1,841	435	0	0	127	0	3,283
*2022	0	0	823	1,369	356	0	0	0	1	2,549
*2021	1	2	641	834	284	0	0	0	0	1,762
*2020	10	10	133	731	284	0	0	2	0	1,170
*2019	211	171	762	748	453	13	0	2	0	2,360

Fonte: * Ministério da Saúde "Relatório Estatística Saúde"
- Saúde Município de Lautém

2.3.11. Número Cobertura Imunização Pentavalen, Sarampu no DPT iha Município de Lautém, 2024

Centro da Saude	Penta valent- 1	Penta valent- 2	Penta valent- 3	DPT - 4	DT- 5	Sarampu Rubela 2
Lospalos	x	x	x	x	x	x
Lautem	x	x	x	x	x	x
Iliomar	x	x	x	x	x	x
Luro	x	x	x	x	x	x
Mehara	x	x	x	x	x	x
Lore	-	-	-	-	-	-
Total	1,693	1,653	1,662	1,386	979	1,388

Fonte: * Ministério da Saúde “Relatorio Estatistica Saúde”

2.3.12. Número Cobertura Imunização Pentavalen, Sarampu no DPT por Ano iha Município de Lautém, 2019 até 2024

Ano	Penta valent- 1	Penta valent- 2	Penta valent- 3	DPT - 4	DT- 5	Sarampu Rubela 2
*2024	1,693	1,653	1,662	1,386	979	1,388
2023	1,616	1,692	1,694	1,362	1,649	1,362
*2022	1,595	1,551	1,578	1,129	1,468	1,139
*2021	1,542	1,435	1,480	917	34	915
*2020	1,731	1,666	1,639	1,960	1,174	1,701
*2019	1,614	1,672	1,597	1,223	1,519	1,151

Fonte: * Ministério da Saúde “Relatorio Estatistica Saúde”
- Saúde Município de Lautém

2.3.13. Número Cobertura Imunização POLIO, Hep-B, BCG e IPV Município de Lautém, 2024

Posto Administrativos	Polio-0	Poli-1	Polio-2	Polio-3	Hep-B	BCG	IPV
Lospalos	735	786	740	711	735	794	711
Lautem	203	416	420	436	203	334	436
Iliomar	69	147	169	192	69	101	192
Luro	139	243	227	227	142	183	232
Tutuala	62	34	104	99	62	68	99
Lore	-	-	-	-	-	-	-
Total	1,208	1,626	1,660	1,665	1,211	1,480	1,670

Fonte: Saúde Município de Lautém

2.3.14. Número Cobertura Imunização POLIO, Hep-B, BCG e IPV por Ano Município de Lautém, 2019 até 2024

Ano	Alvu Proj. Pop	Polio-0	Poli-1	Polio-2	Polio-3	Hep-B	BCG	IPV
2024	*1,466	1,208	1,626	1,660	1,665	1,211	1,480	1,670
2023	x	1,170	1,581	1,642	1,663	1,180	1,399	1,716
*2022	1,466	1,223	1,564	1,524	1,556	1,202	1,452	1,573
*2021	x	587	388	376	343	323	347	361
*2020	x	1,183	1,739	1,663	1,634	1,612	1,437	1,685
*2019	x	1,304	1,558	1,642	1,586	1,184	1,773	1,596

Fonte: * Ministério da Saúde "Relatório Estatística Saúde"
- Saúde Município de Lautém

2.3.15. Número Cobertura LISIO no Tetu todan ba Labarik ho Idade ≤ tinan 5 iha Município de Lautém, 2024

Posto Administrativos	Número Alvo/Tarjeto População			Criança idade ≥ anos iha LISIO			Média Criança idade ≥ 5 anos, tetu Todan Cada Mês		
	Mês 0 - 23	Mês 24 - 59	Mês 0 - 59	Mês 0 - 23	Mês 24 - 59	Mês 0 - 59	Mês 0 - 23	Mês 24 - 59	Mês 0 - 59
Lospalos	1,386	3,334	4,720	2,191	656	2,847	738	203	941
Lautem	772	1,857	2,629	664	598	1,262	326	99	425
Iliomar	353	848	1,201	353	337	690	137	123	260
Luro	332	798	1,130	407	701	1,108	217	112	329
Tutuala	163	393	556	198	331	529	111	104	215
Lore	-	-	-	-	-	-	-	-	-
Total	3,006	7,230	10,236	3,813	2,623	6,436	1,529	641	2,170

Fonte: Saúde Município de Lautém

2.3.16. Número Cobertura LISIO no Tetu todan ba Labarik ho Idade ≤ tinan 5 iha Município de Lautém, 2019 até 2024

Ano	Número Alvo/Tarjeto População			Criança idade ≥ anos iha LISIO			Média Criança idade ≥ 5 anos, tetu Todan Cada Mês		
	Mês 0 - 23	Mês 24 - 59	Mês 0 - 59	Mês 0 - 23	Mês 24 - 59	Mês 0 - 59	Mês 0 - 23	Mês 24 - 59	Mês 0 - 59
2024	3,006	7,230	10,236	3,813	2,623	6,436	1,529	641	2,170
2023	3,006	7,230	10,236	1,993	1,675	3,668	1326	456	1,782
*2022	2,005	7,230	10,236	1,746	1,769	3,515	1,286	510	1,796
*2021	2,965	4,402	7,367	2,156	1,117	3,273	1,187	430	1,617
*2020	2,985	4,604	7,591	1,786	1,057	2,843	989	554	1,543
*2019	4,233	5,113	9,346	3,010	657	3,667	874	328	1,202

Fonte: * Ministério da Saúde "Relatório Estatística Saúde"
- Saúde Município de Lautém

**2.3.17. Número Cobertura LISIO no Prevalencia Mal Nutrição
Labarik ho Idade ≤ tinan 5 iha Município de Lautém, 2024**

Posto Administrativos	Média Criança Idade < 5 anos ho todan Normal cada mês			Média Prevalencia de Malnutrição Moderado Entre Criança idade < 5 anos, Cada Mês Compara ho Criança (Tetu todan)			Média Prevalencia de Malnutrição Grave, Entre Criança idade < 5 ano, Cada Mês		
	Mês 0 - 23	Mês 24 - 59	Mês 0 - 59	Mês 0 - 23	Mês 24 - 59	Mês 0 - 59	Mês 0 - 23	Mês 24 - 59	Mês 0 - 59
Lospalos	659	191	850	66	10	76	11	2	13
Lautem	315	90	405	9	7	16	3	2	5
Iliomar	134	120	254	1	2	3	1	1	2
Luro	193	102	295	19	0	19	5	8	13
Tutuala	100	89	189	9	13	22	1	2	3
Lore	-	-	-	-	-	-	-	-	-
Total	1,401	592	1,993	104	32	136	21	15	36

Fonte: Saúde Município de Lautém

**2.3.18. Número Cobertura LISIO no Prevalencia Mal Nutrição
Labarik ho Idade ≤ tinan 5 ipor Ano iha Município de
Lautém, 2019 até 2024**

Ano	Média Criança Idade < 5 anos ho todan Normal cada mês			Média Prevalencia de Malnutrição Moderado Entre Criança idade < 5 anos, Cada Mês Compara ho Criança (Tetu todan)			Média Prevalencia de Malnutrição Grave, Entre Criança idade < 5 ano, Cada Mês		
	Mês 0 - 23	Mês 24 - 59	Mês 0 - 59	Mês 0 - 23	Mês 24 - 59	Mês 0 - 59	Mês 0 - 23	Mês 24 - 59	Mês 0 - 59
2024	1,401	592	1,993	104	32	136	21	15	36
2023	14,730	4,726	19,456	960	593	1,553	230	136	381
*2022	1,177	441	1,618	88	51	1,025	21	18	39
*2021	13,407	4,633	18,040	661	364	1,025	171	165	336
*2020	930	507	1,438	45	34	1,235	14	13	26
*2019	780	265	1,045	72	49	121	22	14	36

Fonte: * Ministério da Saúde "Relatorio Estatistica Saúde"
- Saúde Município de Lautém

2.3.19. Número Cobertura Vitamina “A” iha Município de Lautém, 2024

Posto Administrativos	Número Alvo/Trajeto População			Cobertura Vitamina “ A “		
	Mês 6 - 11	Mês 12 - 59	Mês 6 - 59	Mês 6 - 11	Mês 12 - 59	Mês 6 - 59
Lospalos	339	4,044	4,383	336	1,049	1,385
Lautem	189	2,252	2,441	146	1,259	1,405
Iliomar	86	1,029	1,115	101	632	733
Luro	81	968	1,049	111	558	669
Tutuala	40	476	516	35	213	248
Lore	-	-	-	-	-	-
Total	735	8,769	9,504	729	3,711	4,440

Fonte: Saúde Município de Lautém

2.3.20. Número Cobertura Vitamina “A” por Ano iha Município de Lautém, 2019 até 2024

Ano	Número Alvo/Trajeto População			Cobertura Vitamina “ A “		
	Mês 6 - 11	Mês 12 - 59	Mês 6 - 59	Mês 6 - 11	Mês 12 - 59	Mês 6 - 59
2024	735	8,769	9,504	729	3,711	4,440
2023	735	8,769	9,505	1,797	7,020	8,817
*2022	734	8,769	9,503	459	1,513	1,971
*2021	705	5,920	6,625	1,037	2,592	3,627
*2020	712	6,136	6,849	1,003	3,596	4,599
*2019	1,031	9,276	8,307	1,631	2,254	3,885

Fonte: * Ministério da Saúde “Relatório Estatística Saúde”
- Saúde Município de Lautém

2.3.21. Número Distribuição Aimoruk Lumbriga iha Município de Lautém, 2024

Posto Administrativos	Número Alvo/Trajeto População			Cobertura Distribuição Aimoruk Lumbriga		
	Mês 12 - 23	Mês 24 - 59	Mês 12 - 59	Mês 12 - 23	Mês 24 - 59	Mês 12 - 59
Lospalos	710	3,334	4044	544	1,099	1,643
Lautem	395	1,857	2252	329	958	1,287
Iliomar	181	848	1029	188	683	871
Luro	170	798	968	200	512	712
Tutuala	84	393	477	88	302	390
Lore	-	-	-	-	-	-
Total	1,540	7,230	8,770	1,349	3,554	4,903

Fonte: Saúde Município de Lautém

2.3.22. Número Distribuição Aimoruk Lumbriga por Ano iha Município de Lautém, 2019 até 2024

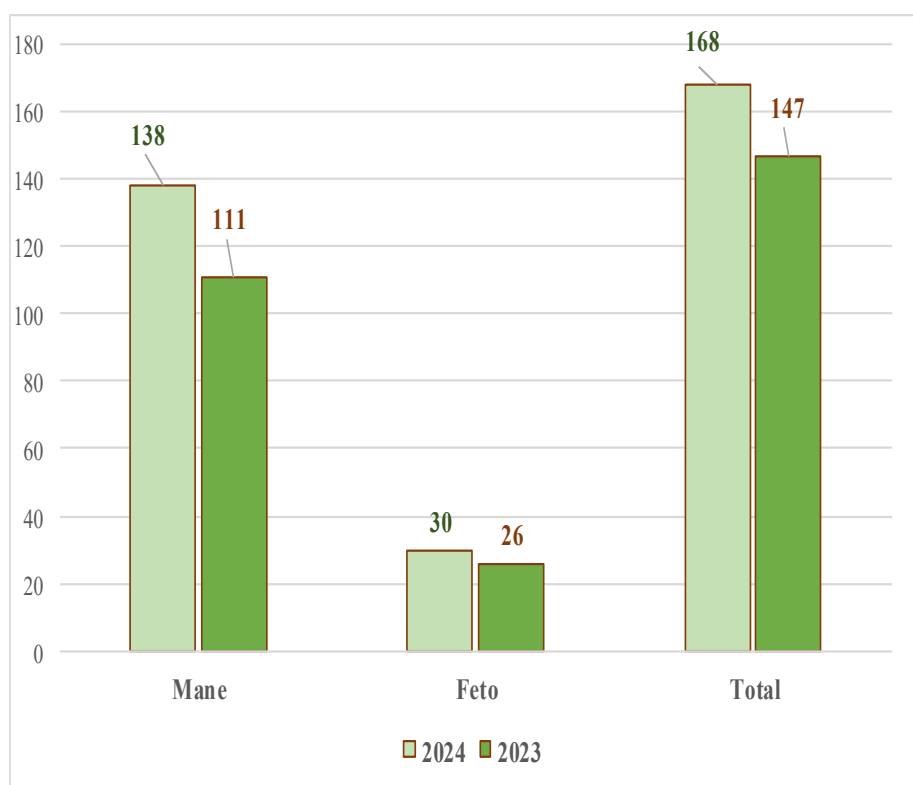
Ano	Número Alvo/Trajeto População			Cobertura Distribuição Aimoruk Lumbriga		
	Mês 6 - 11	Mês 12 - 59	Mês 6 - 59	Mês 6 - 11	Mês 12 - 59	Mês 6 - 59
2024	1,540	7,230	8,770	1,349	3,554	4,903
2023	1,540	7,230	8,769	2,742	5,728	8,470
*2022	1,539	7,230	8,769	1,013	1,390	2,403
*2021	705	5,920	6,625	1,037	2,592	3,627
*2020	1,531	4,606	6,136	1,340	2,617	3,956
*2019	2,166	5,113	9,276	1,512	1,571	3,083

Fonte: * Ministério da Saúde "Relatorio Estatística Saúde"
- Saúde Município de Lautém



2.4. POLICIA NACIONAL DE TIMOR-LESTE

2.4.1. Gráfico: Números Membro Policia Nacional de Timor-Leste iha Município de Lautém, 2023 e 2024



Fonte: Comando PNTL GQ Dili

2.4.2. Número **SUSPEITO ba Akontesimento Kriminal tuir Grupo de Idade iha município de Lautém, 2017 até 2024**

Grupo de Idade	Número Suspeito							
	2024	2023	2022	2021	2020	2019	2018	2017
0-9	2	1	2	1	7	1	3	2
10-19	121	45	52	54	43	8	29	33
20-29	175	115	79	194	120	33	76	52
30-39	69	54	27	58	83	8	31	20
40-49	58	52	30	33	59	5	27	21
50-59	42	30	18	31	37	6	7	11
60+	19	21	6	8	21	1	6	2
Total	486	318	214	379	370	62	179	141

Fonte: Serviço investigação Criminal (SIC), Polisia Nacional Timor-Leste

2.4.3. Número **VITIMA ba Akontesimento Kriminal tuir Grupo de Idade iha município de Lautém, 2017 até 2024**

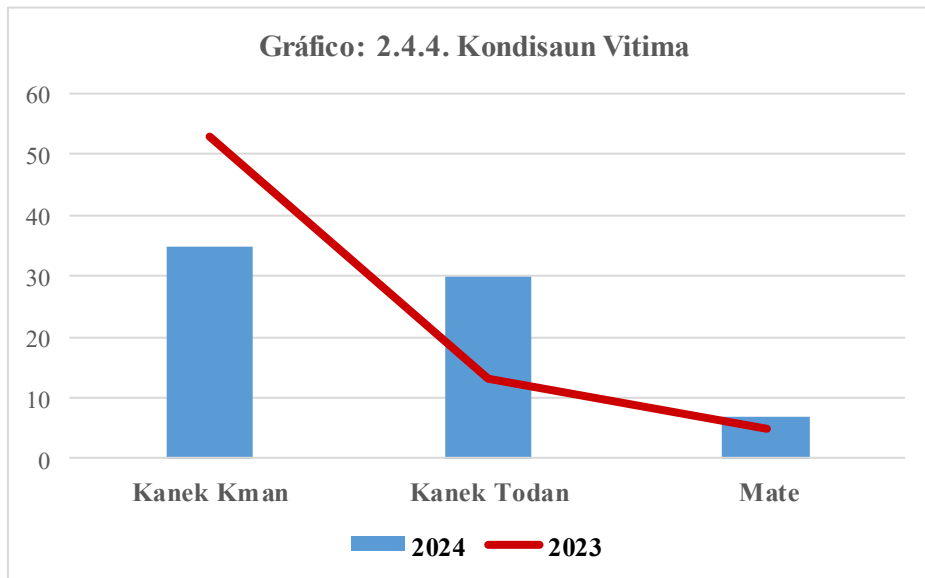
Grupo de Idade	Número Vitima							
	2024	2023	2022	2021	2020	2019	2018	2017
0-9	10	5	6	1	4	0	10	4
10-19	103	66	40	49	33	10	26	31
20-29	91	80	40	85	76	33	72	66
30-39	58	37	23	43	45	9	31	45
40-49	55	47	37	50	48	5	31	26
50-59	39	63	14	30	22	4	23	21
60+	22	26	17	11	25	3	14	21
Total	378	324	177	269	253	64	207	214

Fonte: Serviço investigação Criminal (SIC), Polisia Nacional Timor-Leste



2.4.4. Kondisaun vitima nebe hetan Acidente Trafico iha Município de Lautém, 2016 até 2024

Ano	Kanek Kman	Kanek Todan	Mate	Total Caso
2024	35	30	7	41
2023	53	13	5	36
2022	54	17	4	57
2021	44	15	3	92
2020	154	38	5	115
2019	161	46	8	127
2018	148	40	6	137
2017	131	53	6	131
2016	145	27	11	127



Fonte: Comando PNTL GQ Dili

2.5. PROTEÇÃO SOCIAL

2.5.1. Distribuição População tuir Religião iha Município de Lautém

Religião	Censo 2010			Censo 2015			Censo 2022		
	Mane	Feto	Total	Mane	Feto	Total	Mane	Feto	Total
Catolica	28,406	29,378	57,784	31,242	32,333	63,575	31,408	31,980	63,388
Protestante	800	811	1,611	600	626	1,226	517	536	1,053
Musulmano	102	107	209	114	122	236	186	177	363
Budista	2	1	3	1	3	4	1	1	2
Hindu	0	2	2	4	4	8	-	-	-
Tradicional	37	42	79	11	11	22	-	-	-
Seluk	46	42	88	40	37	77	75	84	159
No religion	-	-	-	-	-	-	12	2	14
No answer	-	-	-	-	-	-	1	2	3

Fonte: Instituto Nacional de Estatística, I.P.
- *Censo População no Uma Kain 2010, 2015 e 2022*

2.5.2. Números Orfanatos Órfãos e tuir Sexo iha Município de Lautém, 2024

No.	Naran	Mane	Feto	Total
1.	Kolegio Dom Bosco Fuiloro	75	0	75
2.	Orfonatus São Paulo Lospalos	60	0	60
3.	Colegio São Miguel Arcanjo Canosiana	0	28	28
4.	Colegio Stephani Noft Yoseph 9 ADM)	0	58	58
5.	St. Madalena Morano Fuiloro Lospalos	0	68	68
6.	Imaculada da Cincencao Ipar - Ira Lautem	106	111	217
Total		241	265	506

Fonte: MSS Município de Lautém

2.5.3. Números Orfanatos e Órfãos tuir Tinan iha Município de Lautém, 2018 até 2024

No.	Naran	2024	2023	2022	2021	2020	2019	2018
1.	Kolegio Dom Bosco Fuiloro	75	66	74	74	127	122	138
2.	Orfonatus Lospalos	60	85	76	76	86	87	82
3.	Colegio Sao Miguel Arcanjo ADM	28	54	83	83	83	51	73
4.	Colegio Stephani Noft Yoseph	58	57	99	99	22	47	47
5.	St. Madalena Morano Fuiloro Lospalos	68	92	57	57	114	109	112
6.	Imaculada da Cincencao Ipar - Ira Lautem	217	-	-	-	-	-	-
Total		506	354	389	389	432	456	452

Fonte: MSS Município de Lautém

2.5.4. Número Família Ne'ebé Afeita husi Desastre Natural, tuir Tipo de Dezastre e Nivel de Estragus por Posto administrativo iha Município de Lautém, 2024

Posto Administrativos	Total Família Vitíma Dezastre Naturais	Tipo Dezastre					Nivel Estragus		
		Anin Sobu	Ahi Han	Inun-dasção	Rai Halai	Ai Hanch-an	A'at Total	A'at Naton	Aat Kaman
Lospalos	46	25	4	11	-	6	2	6	8
Lautem	35	25	4	1	-	4	9	5	7
Iliomar	8	3	5	-	-	-	3	-	2
Luro	17	15	1	-	-	1	-	3	8
Tutuala	4	3	1	-	-	-	-	-	-
Lore	6	2	3	-	-	1	1	1	1
Total	116	73	18	12	-	12	15	15	26

Fonte: Autoridade Proteção Civil (APC) Município de Lautém

2.5.5. Comparação Número Nivel de Estragus Afeita Desastres Naturais iha Município de Lautém, 2015 até 2024

Tinan	Nivel Estragus			
	A'at Kaman	A'at Naton	A'at Total	Total
2024	15	15	26	56
2023	15	46	86	147
2022	34	13	8	55
2021	x	x	x	x
2020	x	x	x	x
2019	x	x	x	x
2018	x	x	x	x
2017	88	135	13	236
2016	7	342	37	386
2015	0	22	19	41

Fonte: Autoridade Proteção Civil (APC) e MSSI Município de Lautém

2.5.6. Número Idosos e Inválidos Mane no Feto tuir Posto Administrativos iha Município de Lautém, 2024

Ano	Idosos			Inválidos		
	Mane	Feto	Total	Mane	Feto	Total
Iliomar	299	528	827	24	15	39
Lautém	544	1031	1575	58	40	98
Lospalos	785	1486	2271	69	59	128
Luro	333	464	797	29	15	44
Tutuala	119	231	350	21	18	39
Total	2,080	3,740	5,820	201	147	348

Fonte: *Ministerio Solidaridade Sosial e Inlussão (MSSI)*

2.5.7. Número Idosos e Inválidos Mane no Feto tuir tinan iha Município de Lautém, 2016 até 2024

Ano	Idosos			Inválidos		
	Mane	Feto	Total	Mane	Feto	Total
2024	2,080	3,740	5,820	201	147	348
2023	2,012	3,468	5,480	160	114	274
2022	2,143	3,576	5,719	171	124	295
2021	1,859	3,508	5,367	161	117	278
2020	2,067	3,359	5,426	152	112	264
2019	2,174	3,447	5,622	141	103	244
2018	2,264	4,056	6,320	138	101	239
2017	2,146	3,369	5,515	144	104	248
2016	2,130	3,293	5,423	143	95	238

Fonte: *Ministerio Solidaridade Sosial e Inlussão (MSSI)*

2.5.8. Número Bolsa da Mãe tuir Posto Administrativos iha Município de Lautém, 2024

Posto Administrativos	Bolsa da Mãe		
	Mane	Feto	Total
Iliomar	38	276	314
Lautém	84	467	551
Lore	35	57	92
Lospalos	501	198	699
Luro	372	34	406
Tutuala	94	147	241
Total	1,124	1,179	2,303

Fonte: MSSSI - Departamento Bolsa da Mãe

2.5.9. Número Bolsa da Mãe tuir Tinan iha Município de Lautém, 2019 até 2024

Ano	Bolsa da Mãe		
	Mane	Feto	Total
2024	1,124	1,179	2,303
2023	622	2,229	2,851
2022	3,510	3,392	6,902
2021	724	2,689	3,413
2020	742	2,681	3,423
2019	776	2,803	3,579

Fonte: MSSSI- Departamento Bolsa da Mãe

2.5.10. Número de Combatentes da Libertação Nacional e dos Mártires a Receber Pensão por Posto Administrativos, em Município de Lautem, 2024

Posto Administrativos	Número de Combatentes da Libertação Nacional		
	Mane	Feto	Total
Iliomar	268	147	415
Lautém	357	116	473
Lore	174	145	319
Lospalos	514	276	790
Luro	167	65	232
Tutuala	113	54	167
Total	1,593	803	2,396

Fonte: Ministério dos Assuntos dos Combatentes da Libertação Nacional

2.5.11. Número de Combatentes da Libertação Nacional e dos Mártires a Receber Pensão por Ano no Município de Lautem, 2017 até 2024

Ano	Número de Combatentes da Libertação Nacional		
	Mane	Feto	Total
2024	1,593	803	2,396
2023	1,587	794	2,381
2022	1,594	790	2,386
2021	1,584	790	2,374
2020	1,607	802	2,409
2019	1,476	738	2,214
2018	2,147	324	2,471
2017	2,137	323	2,460

Fonte: Ministério dos Assuntos dos Combatentes da Libertação Nacional

2.6. ADMINISTRAÇÃO PÚBLICA

2.6.1. Número Funcionário Público por Instituição em Município de Lautém, 2024

No.	Instituição	Mane	Feto	Total
1.	Administracao Estatal Municipiu Lautem	55	13	68
2.	Aministerio Agricultura e Pescas / MAP	77	7	84
3.	Saude Municipiu Lautem	115	97	212
4.	PNTL	119	27	146
5.	PNDS	15	6	21
6.	Eletricidade EDTL	19	2	21
7.	Correios	1	0	1
8.	CNE	6	3	9
9.	Seguranca Sivil	30	1	31
10.	Registo Civil e Notareado	8	2	10
11.	STAE	0	3	3
12.	Terras e Propriedades DNTP	9	7	16
13.	IADE - CDE	3	1	4
14.	SMASA	11	0	11
15.	Transporte Terrestre	1	1	2
16.	Ministerio Solidariedade Sosial	12	5	17
17.	Educacão	49	42	91
18.	Professores	584	372	956
19.	SEFOPE	3	1	4
20.	Estatistica	3	1	4
21.	Obras Públicas	7	0	7
22.	Bombeiros	15	4	19
23.	DNGRD	3	1	4
24.	DNPCK	2	1	3
25.	SEFOPE	1	1	2
26.	Gabinete APC / Apoio Protesaun Civil	6	20	26
28.	Be'e TL e Agua Pótavel e Saneamento	16	2	18
29.	SERVE. I.P.	6	4	10
30.	SECCOP	30	19	49
Total		1,206	643	1,849

Fonte: Administração ESTATAL Município de Lautém

2.7. MERCADO DE TRABALHO

2.7.1. Número Juventude ne'ebé Buka Serviço iha Município de Lautém, 2024

No.	Benefisiarius	Mane	Feto	Total
1.	Juventude Buka Servisu Rai laran	68	69	137
2.	Juventude Buka Servisu Rai liur	99	28	127
3.	Juventude Buka Formasaun	23	23	46
4.	Juventude asesu ona Formasaun	-	45	45

Fonte: SEFOPE Município de Lautém

2.7.2. Número Juventude Município de Lautém ne'ebé mak Serviço iha Nasaun Australia, 2024

No.	Posto Administrativos	Mane	Feto	Total
1.	Lospalos	21	16	37
2.	Lautem	10	7	17
3.	Iliomar	2	2	4
4.	Luro	5	-	5
5.	Tutuala	6	2	8
Total		44	27	71

Fonte: SEFOPE Município de Lautém

2.8. TÉRRAS PROPRIEDADES E CADASTRAIS

2.8.1. Número Propriedades iha Tempo Portugues no Indonesia iha Municipio Lautém, 2024

Sucos	Propriedade nebe hari'i iha tempo		Total Propriedade	Obsevação
	Portugues	Indonesia		
Leuro	6	6	12	Escola EBF paralelo Kapulai Leuro
Home	10	10	20	Escola EBF Home
Souro	24	24	48	Sede Aldeia Posto saude
Kakaven	13	13	26	Sede Suku Paihira
Lore 2	-	-	-	-
Lore 1	21	21	42	EBF Maluro Posto Saude Maluro
Raca	27	27	54	Edifisio Suco Rasa
Bauro	36	36	72	Sede Aldeia Luarai
Muapitine	21	21	42	Escola Preprimaria /Hospital antigo
Total	158	158	316	

Fonte: Direcção Terras e Propriedades e Serviços Cadastrais Município de Lautém

2.8.2. Números Formulario Indentifikasaun Propriedade iha Posto Admistrativo Lautem, 2024

Sucos	Propriedade nebe hari'i iha tempo		Total Propriedade	Obsevação
	Portugues	Indonesia		
Parlamento	13	67	80	-
Mahina	-	8	8	-
Pairara	9	9	18	Rumah Dinas Guru
Com	25	25	50	Posto Saude exs. Balai Desa
Ililai	22	22	44	Sede Suku tempu Indonesia
Eukisi	5	5	10	Capela Vaneria
Daudere	8	8	16	Escola EBF.1,2 Daudere
Serelau	14	14	28	Oposto Saude Serelau
Baduro	21	21	42	Escola Basico Baduro
Mahina II	15	15	30	EBF. No. 2 Maina II
Total	119	119	238	

Fonte: Direcção Terras e Propriedades e Serviços Cadastrais Município de Lautém

2.8.3. Números Formulario Identifikasaun Propriedade iha Posto Administrativo Lospalos, 2024

Aldeia	Propriedade ne'ebé hari'i iha tempo		Total Propriedade	Observasaun
	Portugues	Indonesia		
Assalaino	5	14	19	Propriedade hirak ne'e balun Komunidade Uza ba Rezidencia ba Restaurante, no Fatin Comercio. Propriedade balun ONG mk uza hanesan Edificio No balun Instituisaun Governo mak uza hanesan edificio.
Titalari	-	5	5	
Central	21	82	103	
Ira-Ara	-	23	23	
Lospala	2	46	48	
Kuluhun	-	60	60	
30 de Agosto	-	64	64	
Total	28	294	322	

Fonte: Direcção Terras e Propriedades e Serviços Cadastrais Município de Lautém

2.8.4. Número Identifikasaun Propriedade iha Posto Administrativos Tutuala

Suco	Propriedade nebe hari'i iha tempo		Total Propriedade	Obsevação
	Portugues	Indonesia		
Mehara	21	21	42	edfísio escola, sede Suco Edifísio
Pitileti	16	16	32	Edifísio Torre/Rezidencia
Total	37	37	74	

Fonte: Direcção Terras e Propriedades e Serviços Cadastrais Município de Lautém

2.8.5. Número Identifikasaun Propriedade iha Posto Administrativos Iliomar

Suco	Propriedade nebe hari'i iha tempo		Total Propriedade	Obsevação
	Portugues	Indonesia		
Iliomar II	10	10	20	M.Saude, M. Edukasaun etc.
Trilolo	17	17	34	M.Saude, M. Edukasaun etc.
Cainlio	19	19	38	M.Saude, M. Edukasaun etc.
Iliomar I	20	20	40	M.Saude, M. Edukasaun etc.
Total	66	66	132	

Fonte: Direcção Terras e Propriedades e Serviços Cadastrais Município de Lautém

2.8.6. Número Identifikasaun Propriedade iha Posto Administrativos Luro

Suco	Propriedade nebe hari'i iha tempo		Total Propriedade	Obsevação
	Portugues	Indonesia		
Wairoke	5	5	10	M.Saude, M. Edukasaun etc.
Kotamutu	5	5	10	M.Saude, M. Edukasaun etc.
Afabubu	-	-	-	M.Saude, M. Edukasaun etc.
Amaira	-	-	-	-
Lakawa	8	8	16	M.Saude, M. Edukasaun etc.
Total	18	18	36	

Fonte: Direcção Terras e Propriedades e Serviços Cadastrais Município de Lautém

**2.8.7. Número Atividade Direcção dos Serviços de Terras
Propriedades e Serviços Cadastrais liu husi seksaun
Arendamento Bens Imoveis do Estado husi Trimestre Dahuluk
to'o Trimestre Dahaat, 2024**

2.8.7.1. Número Proposal Kontrato Arendamento

No.	Periodo	Total Proposta	Usa ba Fins		
			Residencia	Comercial	Edificio
1.	Trimester I	21	17	3	1
2.	Trimester II	8	8	-	-
3.	Trimester III	2	-	2	-
4.	Trimester IV	-	-	-	-
Total		31	25	5	1

Fonte: Direcção Terras e Propriedades e Serviços Cadastrais Município de Lautém

2.8.7.2. Número Contraro Kontrato Arendamento

No.	Periodo	Total Contrato	Usa ba Fins		
			Residencia	Comercial	Edificio
1.	Trimester I	5	3	2	-
2.	Trimester II	-	-	-	-
3.	Trimester III	-	-	-	-
4.	Trimester IV	-	-	-	-
Total		5	3	2	-

Fonte: Direcção Terras e Propriedades e Serviços Cadastrais Município de Lautém



2.8.7.3. Número Proposal Renovasaun Kontrato Arendamento

No.	Periodo	Total Proposta	Usa ba Fins		
			Residencia	Comercial	Edificio
1.	Trimester I	13	8	5	-
2.	Trimester II	20	10	9	1
3.	Trimester III	-	-	-	-
4.	Trimester IV		18	3	1
Total		22	36	17	2

Fonte: Direcção Terras e Propriedades e Serviços Cadastrais Município de Lautém

2.8.7.4. Número Renovasaun Kontrato Arendamento

No.	Periodo	Total Contrato	Usa ba Fins		
			Residencia	Comercial	Edificio
1.	Trimester I	5	3	2	-
2.	Trimester II	-	-	-	-
3.	Trimester III	-	-	-	-
4.	Trimester IV	-	-	-	-
Total		5	3	2	-

Fonte: Direcção Terras e Propriedades e Serviços Cadastrais Município de Lautém



2.8.7.5. Número Notifikasaun Aos-Okupantes

No.	Periodo	Total Notifikantes	Tipo Propriedades		
			Privado	Abandonado	Observasaun
1.	Trimester I	21	-	21	
2.	Trimester II	23	23	-	
3.	Trimester III	4	3	1	
4.	Trimester IV	1	1	-	
Total		49	27	22	

Fonte: Direcção Terras e Propriedades e Serviços Cadastrais Município de Lautém

2.8.7.6. Número Notifikasaun Des-Okupantes

No.	Periodo	Total Notifikantes	Tipo Propriedades		
			Privado Estado	Abandonado	Observasaun
1.	Trimester I	-	-	-	-
2.	Trimester II	6	-	6	-
3.	Trimester III	7	7	-	-
4.	Trimester IV	4	4	-	Rua (2) hato'o rekursu
Total		17	11	6	

Fonte: Direcção Terras e Propriedades e Serviços Cadastrais Município de Lautém



2.8.7.7. Número Atribuição

No.	Periodo	Total NAtribuição	Proposta atribuição ne'ebe aprova iha DGTP/ Avizu Conceição iha ona	Proposta atribuição ne'ebe prepara no lori ba iha DGTP	Observasaun
1.	Trimester I	2	-	2	-
2.	Trimester II	2	-	2	-
3.	Trimester III	-	-	-	-
4.	Trimester IV	3	-	3	-
Total		7	-	7	-

Fonte: Direcção Terras e Propriedades e Serviços Cadastrais Município de Lautém



2.9. REGISTO CIVIL E NOTARIADO

2.9.1. Números Aplikantes Ne'ebé Trata Certidaun iha Município de Lautém, 2023 e 2024

Tipo Certidoes de Registo RDTL	2024			2023		
	Mane	Feto	Total Emitido	Mane	Feto	Total Emitido
Certidão de Nascimento RDTL	3,076	3,661	6,737	4,615	5,739	10,354
Certidão de Casamento RDTL	-	-	20	-	-	48
Certidão de Obito RDTL	351	88	439	350	230	580
Bihete de Identidade	1,559	1,817	3,376	6,580	6,927	13,507
Certidão de Registo Criminal	1,354	1,317	2,671	548	549	1,097
Total Registo	6,340	6,883	13,243	12,093	13,445	25,586

Fonte: Registo Civil e Notariado Município de Lautém

2.7. PARTICIPAÇÃO POLITICA

2.7.1. Resultado Apuramento Nacional Eleições Parlamentar Município de Lautém, 2012

Partidos	Votos	(%)
PSD (<i>Partido Social Democrata</i>)	654	2.27
UDT (<i>Uniao Democrata Timorence</i>)	137	0.48
PR (<i>Partido Republicano</i>)	103	0.36
PDN (<i>Partidu Desenvolvementu Nacional</i>)	211	0.73
AD (<i>Alianca Democratica KOTA/Trabalihsta</i>)	103	0.36
PUN (<i>Partidu Unidade Nacional</i>)	117	0.41
PD (<i>Partidu Democratico</i>)	5,913	20.52
PTD (<i>Partido Timorence Democratico</i>)	132	0.46
Frenti Mudanca (<i>Frente Reconstrução Nacional de Timor Leste</i>)	526	1.82
KHUNTO (<i>Partido Kmanek Haburas Unidade Nacional Timor Oan</i>)	863	2.99
CNRT (<i>Congreso Nacional da Reconstrução de Timor Leste</i>)	5,798	20.12
FRETILIN (<i>Frente Revolucionario de Timor Leste Independente</i>)	12,652	43.9
PDP (<i>Partido Desenvolvementu Popular</i>)	81	0.28
Bloku Proklamador PMD/PARENTIL	290	1.01
ASDT (<i>Assosiação Social Democrata Timorence</i>)	436	1.51
PST (<i>Partido Socialista Trimorence</i>)	187	0.65
PDC (<i>Partidu Democratico Cristão</i>)	30	0.1
PDL (<i>Partido Democratico Liberal</i>)	16	0.06
APMT (<i>Assosicao Popular Monarquia Timorence</i>)	49	0.17
UNDERTIM (<i>Unidade Nac. Democratico da Resistencia Timorence</i>)	401	1.39
Coligação PLPA/PDRT	123	0.43
Total	28,822	100

Fonte: STAE Município de Lautém

2.7.2. Rezumo Resultado Apuramento Nacional Eleições Parlamentar Município de Lautém, 2012

Eleição para Parlamento Nacional							
Nº Votos							
Nº Eleitores Inscritos	Votos Confirmados	Votos Validos	Votos Brancos	Votos Nulos	Votos Reclamados	Abtenção 24%	Partido mais Votado FRETILIN 43,9%
38,224	29,045	28,642	84	305	14	9,179	12,652

Fonte: - STAE Município de Lautém e

2.7.3. Participação Políticas nas Eleições para a Presidência da República, 2012

Eleições para a Presidência							
Nº Votos 1º Ronde							
Nº Eleitores Inscritos	Votos Confirmados	Votos Validos	Votos Brancos	Votos Nulos	Votos Reclamados	Abtenção %	Candidatos mais Votado Matan Ruak 50.40%
x	x	x	x	x	x	x	13,566

Nº Votos 2º Ronde				
Votos Validos	Francisco Guterres “Lu Olo “		Taur Matan Ruak	
	No. Votos	%	No. Votos	%
26,899	13,343	49.60	13,566	50.40

Fonte: STAE Município de Lautém

Note: X Data Não Disponível

2.7.4. Participação Partidos Políticos nas Eleições para o Parlamento Nacional, 2017

Partidos	Votos	%
BUP - Bloco Unidade Nacional	768	2.39
APMT - Associação Popular Monárquia Timorense	97	0.30
KHUNTO - Partidu Kmanek Haburas Unidade Nasional Timor Oan	1,177	3.67
PEP - Partido Esperança da Patria	187	0.58
PST - Partido Socialista Timorense	206	0.64
PDP - Partido Desenvolvimento Popular	90	0.28
CNRT - Congresso Nacional de Reconstrução de Timor -Leste	7,873	24.54
PR - Partido Republicano	146	0.46
UDT - União Democrata Timorense	410	1.28
PDC - Partido Democrático Cristão	59	0.18
MLPM - Movimento Libertação Povo Maubere	32	0.10
PLP - Partido Libertação Popular	1,988	6.20
PD - Partido Democrático	5,093	15.87
UNDERTIM - Unidade nacional Democrática da Resistência Timorense	68	0.21
PUDD - Partido Unidade Desenvolvimento Democrático	561	1.75
PTD - Partido Timorense Democrático	30	0.09
FRENTI MUDANÇA - Frente Reconstrução Nacional de Timor-Leste	265	0.83
PSD - Partido Social Democrata	522	1.63
CASDT - Cento Associação Democrático Timorense	19	0.06
PDN - Partidu Desenvolvimento Nacional	131	0.41
FRETILIN - Frente Revolucionária do Timor -Leste Independente	12,362	38.53
Total Votos	32,084	100

Fonte: <http://www.cne.tl/apuramento.2017/>

2.7.5. Partisipação Eleições ba Parlamento Nacional, 2017

Eleição para Parlamento Nacional							
N° Votos							
N° Eleitores Inscritos	Votos Confirmados	Votos Validos	Votos Brancos	Votos Nulos	Votos Reclamados	Abtenção 25.2%	Partido mais Votado FRETILIN 38.53%
43,902	32,826	32,084	131	611	0	11,076	12,362

Fonte: - <http://www.cne.tl/apuramento.2017/>

2.7.6. Participação Candidatos nas eleições para a Presidência da República, 2017

No	Naran Candidatos Presidente ba Primeira Ronde	Votos	Perçentagem (%)
1	Antonio M. Lopes	440	1.49
2	Francisco Guterres Lu-Olo	20,061	67.79
3	Amorim Vieira	797	2.69
4	Jose Antonio De S. Neves	245	0.83
5	Jose Luis Guterres	682	2.30
6	Maria Angela Freitas da Silva	166	0.56
7	Luis Alves Tilman	334	1.13
8	Antonio da Conceição	6,869	23.21
Total		29,594	100

Fonte: <http://www.cne.tl/apuramento.2017/>

2.7.7. Participação Partidos Políticos nas Eleições Antecipadas para o Parlamento Nacional, 2018

Partidos Políticos/Coligação	Votos	%
PEP - <i>Partido Esperança da Pátria</i>	187	0.5
PD - <i>Partido Democrático</i>	5,057	14.7
PR - <i>Partido Republicano</i>	207	0.6
FRETILIN - <i>Frente Revolucionária de Timor-Leste Independente</i>	15,394	44.8
MSD - <i>Movimento Social Democrata</i>	146	0.4
MDN - <i>Movimento Desenvolvimento Nacional</i>	86	0.3
FDD - <i>Frente Desenvolvimento Democrático</i>	946	2.8
AMP - <i>Aliansa Mudansa ba Progresu</i>	12,344	35.9
Total Votos	34,367	100

Fonte: - <http://www.cne.tl/apuramento.2018/>

2.7.8. Rezumo Partisipação Eleições Antecipadas nas Parlamento Nacional, 2018

Eleição para Parlamento Nacional							
Nº Votos							
Nº Eleitores Inscritos	Votos Comfirmados	Votos Validos	Votos Brancos	Votos Nulos	Votos Rejeitados	Abtenção 20.2%	Partido mais Votado (AMP) 35.9%
34,367	34,838	34,367	105	363	1	8,840	12,344

Fonte: <http://www.cne.tl/apuramento.2018/>

2.7.9. Naran Candidatura Nas Eleição Precidente da Republica 1º Volta, 2022

No.	Naran Candidatos	Votos	%
1.	Isabel Da Costa Ferreira	238	0.7
2.	Hermes Da Rosa Correia Barros	46	0.1
3.	Maria Ângela Freitas Da Silva	20	0.1
4.	Rogério Tiago De Fátima Lobato	88	0.2
5.	Anacleto Bento Ferreira	139	0.4
6.	Francisco Guterres Lú-Olo	7,294	20.2
7.	Maria Helena Lopes De Jesus Pires	141	0.4
8.	Tito Da Costa Cristóvão (Lere Anan Timur)	11,376	31.5
9.	Armanda Berta Dos Santos	1,656	4.6
10.	Anteiro Bendito Da Silva	62	0.2
11.	Constâncio Da Conceição Pinto	96	0.3
12.	Virgílio Da Silva Guterres (Lamukan)	66	0.2
13.	Martinho Germano Da Silva Gusmão	243	0.7
14.	José Ramos-Horta	8,741	24.2
15.	Felisberto Araújo Duarte	59	0.2
16.	Mariano Assanami Sabino Lopes	5,801	16.1
Total		36,066	100

Fonte: - <http://www.cne.tl/apuramento.2022/>

2.7.10. Participação Nas Eleições para Precidência da República 2º Volta, 2022

No.	Naran Candidatos	Votos	%
1.	José Ramos-Horta	17,106	50.1
2.	Francisco Guterres Lú-Olo	17,035	49.9
Total		34,141	100

Fonte: <http://www.cne.tl/apuramento.2022/>

2.7.11. Participação Partidos Político das Eleições para o Parlamento Nacional, 2023

No.	Partido Político/Coligação	Votos	%
1.	PDN - Partidu Desenvolvimento Nacional	21	0.05
2.	PLPA - <i>Partido Liberta Povu Aileba</i>	165	0.4
3.	PLP - Partido Libertação Popular	2,512	6.5
4.	PD - <i>Partido Democrático</i>	5,883	15.2
5.	KHUNTO- Partidu Kmanek Haburas Unidade Nasional Timor Oan	1,926	5.0
6.	PVT - <i>Partido Verdes de Timor</i>	650	1.7
7.	UDT - União Democrata Timorense	45	0.1
8.	PUDD - Partido Unidade Desenvolvimento Democrático	477	1.2
9.	PR - <i>Partido Republicano</i>	84	0.2
10.	UNDERTIM - Unidade Nacional Democrática da Resistência Timorense	49	0.1
11.	FRETILIN - <i>Frente Revolucionária de Timor-Leste Independente</i>	14,412	37.3
12.	CNRT- <i>Congresso Nacional de Reconstrução de Timor-Leste</i>	12,108	31.4
13.	CASDT - Cento Associação Democrático Timorense	114	0.3
14.	MLPM - Movimento Libertação Povo Maubere	12	0.03
15.	PST - <i>Partido Socialista Timorense</i>	64	0.2
16.	PDC - Partido Democrático Cristão	37	0.1
17.	APMT - Associação Popular Monarquia Timorense	54	0.1
Total		38,613	100

Fonte: <http://www.cne.tl/apuramento.2023/>



ECONOMIA






Photo Helder HM



3.1. AGRICULTURA

3.1.1. Número Luan Area Plantas Industriais iha Município Lautém, 2024

Tipo Komoditi	Luan Area (ha)				Produção		Luan Area Produti-vo (ha)	Sidauk produkti-vo (Ha)
	Potencial	Aban-dona	Cultivo	Produ-tivo	Ton / ha	Ton/ ano		
Nu'u	10,105.25	5,240	2434.25	731	0.6	84.2	1402	617.0
Kami'i	3081	1,899	591	300.5	-	-	591	0
Baunili	85.5	84	1.9	17.5	-	-	1.5	1.4
Kafe Ro busta	104.8	83	21.8	3.4	-	-	3.9	17.9
Kafe Arabika	9	5	2	0.5	-	-	0.5	1.5
Tohu	900	900	0		-	-	0	0
Kakao	1,487.88	861	626.88	15	-	-	1	625.88
Bua	640	311	329	80.5	-	-	80	249
Ailele	245	230	15	4.5	-	-	15	0
Kaijo	140	135	5	3	-	-	5	0
Cengkeh	447.12	375	72.12	-	-	-		72.12
Tabako	95	95	0	-	-	-		0
Pimenta	149.16	56	93.16	-	-	-		93.16
Total	17,489.71	10,274	4,192.11	1,155.9	0.6	84.2	2,099.9	1,677.96

Fonte: *Agrikultura Município de Lautém, 2023*

3.1.2. Número Area Potensialidade no Produsaun Hare no batar tuir Posto Administrativa iha Município de Lautém, 2024

Posto Administrativo	Luan Area Komuditas hare (Ha)			Produktividade (to/ha)	Total Produsaun (Ton)	Luan Area Komuditas Batar (Ha)			Produktividade (ton/ha)	Total Produsaun (Ton)
	Potensialidade	Kultivu	Koileta			Potensialidade	Kultivu	Koileta		
Lospalos	518.7	42.3	42.3	110.96	4,693.65	-	1174.9	-	3.99	4,693.65
Lautém	2618	127.6	127.6	1.83	233.16	-	167	-	1.4	233.16
Iliomar	696	237.5	237.5	4.19	996.25	-	278.5	-	3.58	996.25
Luro	748.25	333.63	333.63	3.31	1105.14	-	300.87	-	3.67	1,105.14
Tutuala	900	19.25	19.25	13.63	262.36	-	148.85	-	1.76	262.36
Lore	134	-	-	-	-	-	143.5	-	2.54	364.77
Total	5614.95	717.98	760.28	133.92	7290.56	10,444.14	2,213.62	-	16.94	7,655.33

Fonte: Direcção Nacional Agricultura e Horticultura Município de Lautém



3.2. PECUÁRIA

3.2.1. Números Efectivos Animais Segundo a Espécie, 2024

Posto Administrativo	Karau Timor	Karau Vaka	Kuda	Bibi Timor	Bibi Malae	Fahi	Manu Lokal	Manu Rade	Manu Mareko	Karau Braham Bampres
Lospalos	5,339	7,270	1,944	902	24	5,368	19,054	14	32	45
Lautem	5,740	6,810	448	9,282	4,211	908	15,264	-	-	-
Iliomar	543	3,870	218	1,192	6	2,682	17,462	139	-	-
Luro	3,023	3,309	1,150	236	60	1,702	5,116	-	-	-
Tutuala	1,200	8,764	281	359	-	455	3,552	8	-	16
Lore	448	737	218	286	-	224	3,096	-	-	-
Total	16,293	30,760	4,259	12,257	4,301	11,339	63,544	161	32	61

Fonte: Pecuaria Municipio de Lautem

3.2.2. Número Animal ne'ebé hetan Vasinasaun iha Município Lautém, 2024

Posto Administrativo	Tipo Vaccina(Cbs)		
	Manu ND	Karau SE	Fahi CSF
Lospalos	2,592	948	-
Lautém	2,396	728	-
Iliomar	1,316	600	-
Tutuala	1,912	920	-
Luro	3,996	1,180	-
Lore	-	-	-
Total	12,212	4,376	-

Fonte: Pecuaria Município de Lautém

3.2.3. Número Animal ne'ebé hetan Kurativo iha Município Lautém, 2024

Posto Administrativo	Tipo Animal					
	Karau Timor no Carau Vaca	Kuda	Fahi	Bibi	Manu	Asu
Lospalos	456	4	339	102	58	51
Lautém	180	-	96	310	15	42
Iliomar	32	-	82	62	9	35
Tutuala	112	-	140	42	12	34
Luro	168	-	46	14	14	21
Lore	-	-	-	-	-	-
Total	948	4	703	530	108	183

Fonte: Pecuaria Município de Lautém

3.2.4. Número Animal ne'ebé hetan Tratamento por Mês, 2024

Meses	Especies Animal					
	Karau	Fahi	Asu	Bibi	Manu	Kuda
Janeiro	x	x	x	x	x	x
Fevereiro	x	x	x	x	x	x
Março	x	x	x	x	x	x
Abril	x	x	x	x	x	x
Maió	x	x	x	x	x	x
Junho	x	x	x	x	x	x
Julho	x	x	x	x	x	x
Agosto	x	x	x	x	x	x
Setembro	x	x	x	x	x	x
Outubro	x	x	x	x	x	x
Novembro	x	x	x	x	x	x
Dezembro	x	x	x	x	x	x
Total	x	x	x	x	x	x

Fonte: Pecuaria Município de Lautém

3.2.5. Número Movimento Tranzito Animal ba Município Seluk, 2024

Tipo Animal	Total	
	2024	2023
Karau Vaka	84	85
Karau Timor	66	327
Kuda	44	166
Bibi	35	6
Fahi	57	-

Fonte: Pecuaria Município de Lautém

3.3. FLORESTA

3.3.1. Distribuição Matéria Agricola tuir Posto Administrativos iha Agricola Município de Lautém, 2024

Komodite	Lospalos	Iliomar	Tutuala	Lautém	Luro	Total Pes	Total Ha
Mahoni	16.510	750	500	1.200	1.200	500	20.660
Saria	350	-	-	-	-	-	350
Kiar	600	-	-	-	-	-	600
Sengon	750	100	100	50	75	250	1.325
Teka Super	125	50	50	700	-	50	975
Kulujaka	50	-	-	-	50	50	150
Ai Ata	300	-	-	100	50	50	500
Jambua	-	-	25	100	50	60	235
Ai Matan Dukur	-	-	-	-	250	250	500
Flamboyang	220	-	50	-	200	700	1.270
Has	650	50	100	-	-	20	870
Aidila	1.200	-	-	-	-	-	1.200
Kameli	350	-	-	50	100	-	500
Sabraka	650	150	-	250	100	100	1.250
Nimba	250	10	-	30	10	20	330
Camplong	100	-	-	10	20	50	180
Hali Portugal	75	-	-	-	-	-	75
Ai Teka Lokal	3.500	-	250	750	-	-	4.500
Gaharo	-	-	-	-	-	-	-
Ai Kakeu	250	-	20	50	390	390	710
Este hati	-	-	-	-	-	-	-
Rambutan	470	-	20	150	20	20	680

Fonte: Direcção Nacional Agricultura e Horticultura Município de Lautém

3.4. PESCAS

3.4.1. Equipamentos Pesca ho Tipu tuir tinan iha Município de Lautém, 2020 até 2024

Tinan	Tipo de Ekipamentos						Total
	Ro' o FG	Maquina YE	Makina Ketinting	Ro' o Ai Uza Makina	Ro' o Ai la Uza Makina	Ro' o Aluminiunium	
2024	7	7	0	0	0	0	14
2023	2	2	0	0	0	0	4
2022	27	53	49	78	22	7	246
2021	68	64	49	49	42	7	279
2020	x	x	x	x	x	x	x

Fonte: Agricultura/DSA Município de Lautém

3.4.2. Tipu Ikan iha Município de Lautém, 2024

Posto Administrativos	Total ikan Oan Cabeza	Spesies Ikan
Lospalos	2,382	Nila
Lautém	14,200	Nila
Luro	5,923	Nila
Iliomar	-	Nila
Total	22,505	

Fonte: Agricultura/DSA Município de Lautém



3.4.3. Número Grupo Hakiak Ikan We'e Midar iha Município Lautém, 2024

Posto Administrativo	Total Grupo	Membro Grupo	Lele	Nila	Mas	Obs
Lospalos	9	25	-	2,382	-	
Lautém	7	17	-	14,200	-	
Iliomar	-	-	-	-	-	Nila Mono Sex
Luro	8	15	-	5,923	-	
Tutuala	-	-	-	-	-	
Total	24	57	-	22,505	-	

Fonte: Pescas Município de Lautém

3.5. IRIGAÇÃO

3.5.1. Identificação Area Irigação iha tuir Posto Administrativos iha Município de Lautém, 2024

Naran Scheme Irigação	Area nia Luan (Ha)	Funsi ona (Ha)	La Fungs iona (Ha)	Fonte be'e	Suco	Tipo Irigação
I. Posto Adm. Lospalos	395	42	353			
Irigação papapa	320	42	278	Bee Matan	Fuiluro Lospalaos	Be'e Matan
Ira lafai	30	0	30	Bee Matan	Lore I	Tradisional
Irigação Fuiluro	25	0	25	Mota	Misaun Fuiluro	Semi Permanente
Irigação Savarika	20	0	20	Bee Matan	Fuiluro Lospalaos	Semi Permanente
Irigação Pokovero	-	-	-	Bee Matan	Fuiluro Lospalaos	Tradisional
Irigação kapulai	-	-	-	Bee Matan	Lore I	Tradisional
II. Posto Adm. Lautém	1,042	16	893			
Irigação soruwaku	-	-	-	Mota	Mahina I Luro	Semi Permanente
Irigação Nasa	32	7	25	Bee Matan	Maina I	Tradisional
Irigação Caidabara	120	0	120	Mota	Afabubu-Daudere	Tradisional
Irigação Batagua	150	0	150	Mota	Ililai	Tradisional
Irigação Batagula	50	0	50	Mota	Ililai	Tradisional
Irigação Lauimi	35	2	30	Mota	Eukisi	Semi Permanente
Irigação Waru	15	2	13	Mota	Parlamemtu	Semi Permanente
Irigação Teinara	100	0	100	Mota	Serelau	Tradisional
Irigação Cai-cai	5	0	5	Mota	Serelau	Tradisional
Irigação Poria -Ara	10	0	10	Mota	Serelau	Tradisional
Irigação Abarata	500	5	495	Mota	Ililai	Tradisional
Irigação Raumoko	25	0	25	Mota	Raumoko	Semi Permanente

Continua...

Continuação 3.5.1.

Naran Scheme Irigação	Area nia Luan (Ha)	Fun- siona (Ha)	La Fun- siona (Ha)	Fonte be'e	Suco	Tipo Irigação
III. Posto Adm. Iliomar	638	85	523			
Irigasaun Rofo	80	0	80	Mota	Tirilolo	Tradicional
Irigasaun Modomau	45	20	25	Mota	Kaenliu	Tradicional
Irigasaun Ifafok	20	5	15	Mota	Kaenliu	Tradicional
Irigasaun Sorukali	20	2	8	Mota	Kaenliu	Tradicional
Irigasaun Faebere	45	0	45	Mota	Iliomar II	Tradicional
Irigasaun Apat	8	0	8	Mota	Fuat	Tradicional
Irigasaun Nundader	30	0	30	Mota	Fuat	Tradicional
Irigasaun Mauma'a	10	0	10	Mota	Iliomar II	Tradicional
Irigasaun Irabere	150	25	125	Mota	Iliomar II	Tradicional
Irigasaun Venosi	80	25	55	Mota	Iliomar II	Semi Permanente
Irigasaun Topolobe	15	0	15	Mota	Iliomar II	Tradicional
Irigasaun Afunbere	50	20	30	Mota	Iliomar II	Tradicional
Irigasaun Mualeu	10	8	2	Mota	Iliomar II	Tradicional
Irigasaun Iramasul	40	0	40	Mota	Iliomar II	Tradicional
Irigasaun Iradarate	35	0	35	Mota	Iliomar II	Tradicional
Irigação Iradaraté	-	-	-	Be Mota	Iliomar I	Canu Tradicional

Continua...

Continuação 3.5.1.

Naran Scheme Irigação	Area nia Luan (Ha)	Fun- siona (Ha)	La Fun- siona (Ha)	Fonte be'e	Suco	Tipo Iriga- ção
IV. Posto Adm. Luro	197.3	37	160.3			
Irigasaun Taubuti	9	2	7	Mota	Kotamuto	Tradicional
Irigasaun Bui-Bui	7	3	4	Mota	Variroke	Tradicional
Irigasaun Afanami	20	0	20	Mota	Variroke	Tradicional
Irigasaun Luturu	9	5	4	Mota	Variroke	Tradicional
Irigasaun Tutu	12	6	6	Mota	Variroke	Tradicional
Irigasaun Lalaoe	12	0	12	Mota	Afabubo	Tradicional
Irigasaun Matarara	14.6	8	6.6	Mota	Afabubo	Tradicional
Irigasaun Caidavalun	50	0	50	Mota	Afabubo	Tradicional
Irigasaun To'o Boro	2	0	2	Mota	Luro	Tradicional
Irigasaun Adobere	36.7	0	36.7	Mota	Luro	Tradicional
Irigasaun Iralafanu	15	13	2	Mota	Luro	Tradicional
Irigasaun Tobore	10	0	10	Mota	Luro	Tradicional
V. Posto Adm. Tutuala	900	19.25	880.75			
Irigação Malaisoru	900	19.25	880.75	udan ben	Mehara	Tradicional
Total	3,172.3	199.25	2,810.05			

Fonte: Agricultura/DSA Município de Lautém

3.6. ÁGUA POTÁVEL E SANEAMENTO

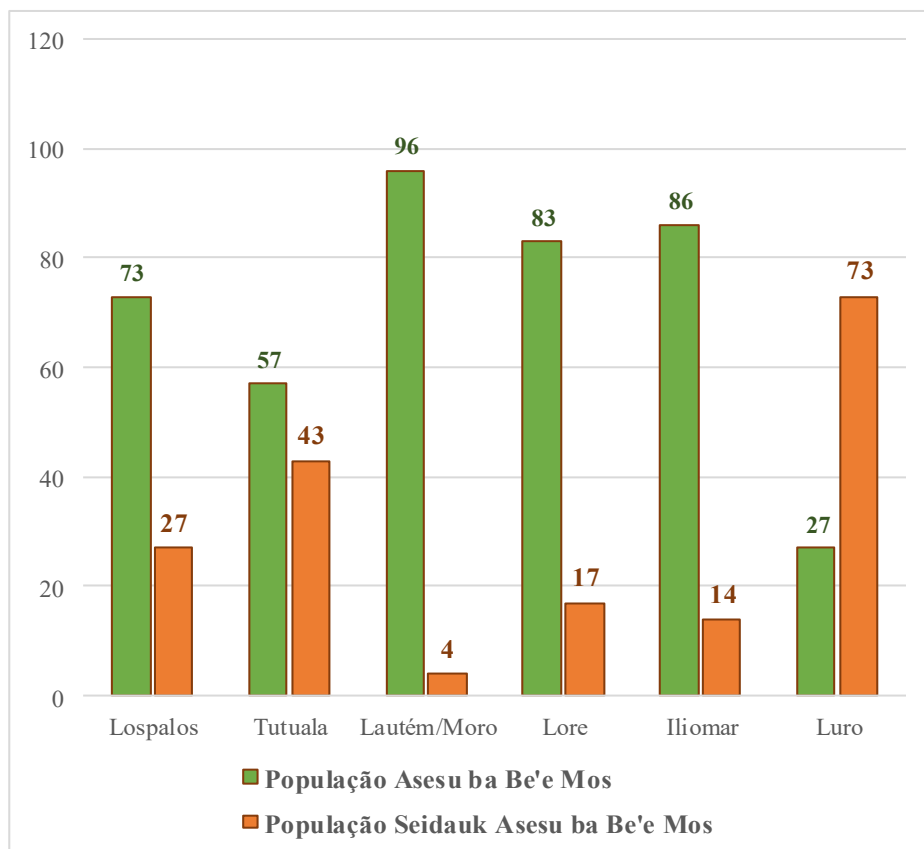
3.6.1. Número Funcionamento Be'e mos iha Area Rural no Urbana Nível Posto Administrativos iha Município de Lautém, 2024

Posto Administrativos	Uma kain	Total População	Número Acesso Be'e Mos		Número Seidauk Acesso Be'e Mos	
			Pop.	%	Pop	%
A. Area Urbana						
LOSPALOS	2,915	14,294	9,366	66	4,928	44
Sub Total A	2,915	14,294	9,366	66	4,928	44
B. Area Rural						
Lospalos	4,728	21,280	15,469	73	5,811	27
Tutuala	727	3,592	2,057	57	1,535	43
Lautém/Moro	5,134	23,277	22,329	96	948	4
Lore	1,202	5,465	4,525	83	940	17
Iliomar	2,205	11,394	9,812	86	1,582	14
Luro	1,626	3,928	1,041	27	585	73
Sub Total B	15,622	68,936	55,233	70	11,401	30
Total A+B	18,537	83,230	64,599	-	16,329	-

Fonte: SAS Município de Lautém



Grafico: 3.6.1. Percentagem População iha Area Rural ne'ebe mak asesu ba Be'e Mos no Seidauk Asesu ba Be'e Mos, 2024



Fonte: SAS Município de Lautém

3.6.2. Recurso Be'e Matan tuir Posto Administrativos iha Município de Lautém, 2024

Posto Administrativos	Total	Classificação		Situação Fonte Bee		Funciona	
		Ki'ik	Bo'ot	Temporário	Permanente	Agora	Futuro
Lautém	123	41	82	33	90	40	83
Lospalos	37	7	30	8	32	19	18
Iliomar	53	43	10	-	53	14	39
Luro	19	10	9	-	19	10	9
Tutuála	8	4	4	2	6	3	5
Total	240	105	135	43	200	86	154

Fonte: SAS Município de Lautém, 2020

3.6.3. Recurso Be'e Mos husi Mota tuir Posto Administrativos iha Município de Lautém, 2024

Posto Administrativos	Total	Classificação		Situação Fonte Bee		Funciona	
		Ki'ik	Bo'ot	Tempo- rario	Permanente	Agora	Futuru
Lautém	2	-	2	-	2	2	3
Lospalos	8	-	8	-	8	4	4
Iliomar	2	-	2	-	2	1	1
Luro	1	-	1	-	1	1	-
Tutuala	1	-	1	-	1	1	1
Total	14	-	14	-	14	9	9

Fonte: SAS Município de Lautém

3.6.4. Número Consumidores no Volume á Água Potável em Município de Lautém, 2022 ate 2024

Descrição	2022		2023		2024	
	Total Consumidores	Volume (M³)	Total Consumidores	Volume (M³)	Total Consumidores	Volume (M³)
Uma Hela Fatim/Uma Kain Privadu	1,194	9021	1,223	58,553	1,269	106,710
Hotel/Objetu Turismo	-	-	-	-	-	-
Corpo Social/Hospital	-	-	1	4	2	27
Fatin Relijioza	2	226	4	791	5	1,297
Instalasoens Publicas	-	-	-	-	-	-
Kompania/Loja/Industria	26	2,270	30	3,970	30	4,341
Instituisaun Governu	3	399	11	1,936	15	4,998
Se1-Seluk tan	6	486	12	1,270	17	2,437
Enkolimentu/Perdeu(Lakon)						
Total	1,231	12,402	1,282	66,524	1,338	119,810

Fonte: SAS Município de Lautém

3.7. ENERGIA

3.7.1. Número Clientes tuir uzus Kontadores Município de Lautém, 2024

Posto Administrativos	Total Clientes Uzus Tipo de Kontadores			Obsrv.
	Prepago	Konvensional	Total Clientes	
Lospalos Vila	6,400	147	6,547	8 Sucos
Lautém/Moro	3,031	172	3,203	10 Sucos
Luro	1,174	114	1,288	6 Sucos
Iliomar	1,562	35	1,597	6 Sucos
Tutuala	806	23	829	2 Sucos
Lore	659	14	673	2 Sucos
Total	13,632	505	14,137	34 Sucos

Fonte: EDTL Município de Lautém

3.7.2. Total Clientes tuir Posto Administrativos e Instituisaun e tuir de tipo de Contador Iha Município de Lautém, 2024

Posto Administrativo	Domes-tic	Comer-sial	Governo		Social		Total
			Prepago	Konvensional	Prepago	Konvensional	
Lospalos Vila	6,146	205	46	105	3	42	6,547
Lautem/Moro	3,035	60	33	59	1	15	3,203
Luro	1,223	16	18	22	1	8	1,288
Iliomar	1,527	19	15	30	1	5	1,597
Tutuala	774	23	9	18	-	5	829
Lore	643	7	7	10	2	4	673
Total	13,348	330	128	244	8	79	14,137

Fonte: EDTL Município de Lautém

3.7.3. Produção e Consumo Energia Eletricidade (kwh) tuir Posto Administrativos Iha Município de Lautém, 2024

Descrição / Discription	2024						
	Iliomar	Lautém	Loré	Lospalos	Luro	Tutuala	Total
Produção (Kwh)	x	x	x	x	x	x	x
Consumo (Kwh)	1,605	3,213	681	6,601	1,293	831	14,224
Domestica	1,535	3,042	650	6,193	1,228	776	13,424
Comercial	19	60	8	210	16	23	336
Governo	45	94	17	153	40	27	376
Social	6	17	6	45	9	5	88
Outros	-	-	-	-	-	-	-

Fonte: EDTL Município de Lautém

3.8. TRANSPORTES E TERRESTRE

3.8.1. Números Transportes iha Município Lautém, 2024

Typo Veiculus	Typo Usos								Total
	Pub-licos	Priva-dos	Regime Spesial	Gov-erno	Com-panhia	Institui-saun	NGO	Organ-izasaun	
Motorizadas	0	4124	15	165	2	21	104	6	4,437
Tricycles	-	-	-	-	-	-	-	-	-
Station Wagon	0	201	10	8	3	2	11	0	235
Jeep	0	3	0	0	0	0	0	0	3
Automovel	0	74	0	0	0	0	0	0	74
Mini Autocarro	0	10	0	1	0	1	0	0	12
Carinha/Pick up	0	203	12	15	0	0	4	1	235
Carro Funerario	0	0	0	3	0	0	0	0	3
Ambulancia	0	1	0	7	0	0	0	0	8
VEICULOS PESADOS									
Mini Camiao	0	24	1	0	2	0	0	0	27
Camiao	0	334	3		11	0	0	0	348
Camiao com Tanque	0	4	0	0	0	0	0	0	4
Escavador	0	0	0	0	9	0	0	0	9
Loader	0	0	0	0	1	0	0	0	1
Cilindro	0	0	0	0	2	0	0	0	2
Mixer	0	0	0	0	1	0	0	0	1
TRANSPORTE PUBLICO									
Autocarro / Bus	58	0	0	0	0	0	0	0	58
Angguna	181	0	0	0	0	0	0	0	181
Microlet	18	0	0	0	0	0	0	0	18
Tum-Tum	254	0	0	0	0	0	0	0	254
Total	511	4,978	41	199	31	24	119	7	5,910

Fonte: DRTT Município de Lautém

3.8.2. Número Recapitulação Transportes Publico Ne'ebé Hala'ó Operação iha Município de Lautém, 2024

Kode Trajecto	Area Operação	Mikrolet	Angguna	Bus	Tum-Tum	Total
L1	Lospalos Villa Laran	11	7	0	254	272
L2	Lospalos - Tutuala BM	1	53	0	0	54
L3	Lospalos - Muapitine BM	0	19	0	0	19
L4	Lospalos - Lore BM	0	6	0	0	6
L5	Lospalos - Cacavem BM	0	19	0	0	19
L6	Lospalos - Iliomar BM	0	21	0	0	21
L7	Lospalos - Luro BM	0	16	0	0	16
L8	Lospalos - Maina II BM	0	13	0	0	13
L9	Lospalos - Moro BM	3	14	0	0	17
L10	Lospalos - Com BM	2	13	0	0	15
L11	Lospalos - Laivai BM	0	0	0	0	
LB	Lospalos - Baucau BM	1	0	0	0	1
LD	Lospalos - Dili	0	0	58	0	58
Total		18	181	58	254	511

Fonte: DRTT Município de Lautém

3.8.3. Montante de Receitas do Município de Lautém, Período Janeiro-Dezembro 2024

Mes	Registo		Lisensa Trajecto		Lisensa Condução		Inspeção		Infração		Total	
	Invoice	Recitas (\$)	Invoice	Recitas (\$)	Invoice	Recitas (\$)	Invoice	Recitas (\$)	In-voice	Recitas (\$)	Invoice	Recitas (\$)
Janeiro	94	1,025	40	1,110	48	825	452	6,335	-	-	634	9,295
Fevereiro	68	765	23	450	46	690	323	4,535	-	-	460	6,440
Marco	96	1,530	33	1,290	39	625	288	4,140	-	-	456	7,585
Abril	107	1,735	30	1,400	35	555	300	4,250	-	-	472	7,940
Maior	87	1,415	26	1,315	31	500	285	4,020	-	-	429	7,250
Junho	81	1,265	46	2,365	46	745	329	4,980	-	-	502	9,355
Julho	108	1,870	31	1,500	35	595	303	4,420	4	144	481	8,529
Agosto	91	1,335	32	1,345	22	340	278	4,085	2	90	425	7,195
Setembro	102	2,461	48	2,345	42	750	307	4,570	2	90	501	10,216
Outubro	233	10,437	139	9,595	74	1,280	527	7,450	5	280	978	29,042
Novembro	110	3,541	45	2,550	94	1,510	331	4,710	1	45	581	12,356
Dezembro	102	2,786.50	42	1,550	50	835	341	4,780	5	410	540	10,361.50
Total	1,279	30,165.50	535	26,815	562	9,250	4,064	58,275	19	1,059	6,459	125,564.50

Fonte: DRTT Município de Lautém

3.9. INSTITUTO DE APOIO AÕ DEZENVOLVIMENTO EMPRESARIAL (IADE-CDE)

3.9.1. Números Kliente Geral iha Município de Lautém, 2024

Fulan	Sexo		Total
	Mane	Feto	
Janeiro	-	-	-
Fevereiro	-	-	-
Março	-	-	-
Abril	14	1	15
Maio	-	-	-
Junho	2	0	2
Julho	-	-	-
Augusto	3	1	4
Setembro	-	-	-
Outubro	-	-	-
Novembro	5	8	13
Dezembro	-	-	-
Total	24	10	34
Perçentagem (%)	70.6	29.4	100

Fonte: (IAD-CDE Município de Lautém)

3.9.2. Números Empreza Liu husi Sektor iha Município Lautém, 2023 e 2024

SEKTOR	Números EMPREZA 2023	Números EMPREZA 2024
Artesenatos	1	0
Automotiv	0	0
Grosista	6	0
Industria Primaria (Inklui Agricultur no Pescas)	18	13
Mobilaria, Ekipamento no Supply ba Oficio	0	0
Prosesamentu no Fa'an Aihan no Sasan Hemu	0	1
Restaurante no Catering	1	0
Ropa no Sapatu	0	0
Sasan uza ba Uma Kain	0	0
Saúde, Medichina no Rekreaun	0	0
Serviço no Photo copy No Print	1	0
Manufatura	2	0
Mina, Batu Bara no Gas Natural	1	0

Fonte: (IAD-CDE Município de Lautém)

3.9.3. Números Apoio IADE ne'ebe Kliente sira Presiza, 2024

Total Rejistu Serviço	Feto	Mane	Total
Treinamento	9	23	32
Akonselamento	-	-	-
Informação ba Negócio	1	1	2
Total	10	24	34

Fonte: (IAD-CDE Município de Lautém)



3.9.4. Números Registo Cliente tuir Grupo de Idade, 2024

Grupo de Idade	Feto	Mane	Total
15 - 24	7	6	13
25 - 39	10	3	13
40 - 54	7	1	8
Total	24	10	34

Fonte: (IAD-CDE Município de Lautém)

3.9.5. Números Empreza liu Husi Volume de Negosio, 2024

Posto Administrativos	Mikro	Ki'ik	Medio	Bo'ot
Lautem	0	12	2	0
-	-	-	-	-
Total	0	12	2	0

Fonte: (IAD-CDE Município de Lautém)

3.10. CORREIOS

3.10.1. Números Correios tuir tipo no Fulan iha Município Lautém, 2024

Fulan	Tipo Correios						Total
	Volmoso/ Bungkus	Surat Bai-Bain	Jornal/ Buletin	Ecome nda	Registo/ Tercatat	Caixa Postal/ Kartu Pos	
Janeiro	-	-	-	-	-	-	-
Fevereiro	-	21	-	-	1	-	22
Março	-	13	-	-	-	-	13
Abril	-	48	-	-	11	-	59
Maio	-	-	-	-	-	-	-
Junho	-	-	-	-	-	-	-
Julho	-	62	-	-	3	-	65
Agusto	-	21	-	-	7	-	28
Setembro	-	-	-	-	-	-	-
Outobro	-	12	-	-	1	-	13
Novembro	-	-	-	-	-	-	-
Dezembro	-	-	-	-	-	-	-
Total	-	177	-	-	23	-	200

Fonte: Correios Município de Lautém

3.10.2. Comparação Dados Correios Iha Município de Lautém, 2013 até 2024

Tinan	Tipo Correios						Total
	Volmoso/ Bungkus	Surat Bai-Bain	Jornal/ Buletin	Ecomenda	Registo/ Tercatat	Caixa Postal/ Kartu Pos	
2024	0	177	0	0	23	0	200
2023	0	186	0	3	14	0	205
2022	x	x	x	x	x	x	x
2021	0	212	8	44	7	8	279
2020	0	114	8	0	0	0	122
2019	x	x	x	x	x	x	x
2018	17	101	54	0	4	40	216
2017	12	170	81	13	4	15	295
2016	8	239	69	0	8	48	372
2015	18	619	174	5	0	64	880
2014	10	700	186	0	14	94	1,004
2013	28	843	218	0	34	29	1,152

Fonte: Correios Município de Lautém

Note: X Data Não Disponível

3.11. TELECOMUNICAÇÃO

3.11.1. Números Estabelecimento Sites /Antena Timor Telecom e Telemor Iha Município de Lautém, 2024

3.11.1.1. Números Estabelecimento Antena Timor Telecom, 2024

No	Site Name		Localizasaun	
	Site TT	Suco	Posto Administrativo	Obsevaçoens
1.	Laleno	Maina II	Lautem	Site TT
2.	Mauloo	Rasa	Lospalos	Site TT
3.	Mual Tua	Com	Lautem	Site TT
4.	Com	Com	Lautem	Site TT
5.	Naunili	Cainliu	Iliomar	Site TT
6.	Lospalos	Fuiloro	Lospalos	Site TT
7.	Mehara	Mehara	Tutuala	Site TT
8.	Iralafai	Bauro	Lospalos	Site TT
9.	Tutuala	Tutuala	Tutuala	Site TT
10.	Ili kere - kere	Tutuala	Tutuala	Site TT

Continua...

Continuação 3.11.1.1.

No.	Site TT	Suco	Posto Administrativo	Obsevacoens
11.	Lore	Lore I	Lore	Site TT
12.	Moro	Parlamento	Lautem	Site TT
13.	Lospalos TV	Fuiloro	Lospalos	Site TT
14.	Kartini	Fuiloro	Lospalos	Site TT
15.	Luro	Luro	Luro	Site TT
16.	Iliomar	Aelebere	Iliomar	Site TT
17.	Laivai	Ililai	Lautem	Site TT
18.	Luturura	Soru	Lospalos	Site Sharinh Telcomeel
19.	Ipisali Rasa	Rasa	Lospalos	Site Sharinh Telcomeel
20.	Lautem	Pairara	Lautem	Site Sharinh Telcomor
21.	Lospalos Ira - Ara	Fuiloru	Lospalos	Site Sharinh Telcomor

Fonte: *Telecomunicação Município de Lautém, 2023*

3.11.1.2. Números dos Sites Telecom ilha Município Lautém, 2023

Site Code	Site Name		Localizasaun					Lat (°)
	Full name of Site	Abreviation of Site	Município	Posto Administrativo	Suco	LONG. (°)		
081.T01	Laleno	Laln	Município	Lautém	Maina I	126.873237	-8.470088	
08LT01	Laleno	LAL	LAUTEM	Lautem	Maina II	126.873237	-8.470088	
08LT02	Mauloo	MAUL	LAUTEM	Lospalos	Rasa	126.961354	-8.440599	
08LT03	Mual Tua	MUAL	LAUTEM	Lautem	Com	127.044290	-8.375620	
09LT01	Com	COM NAUN	LAUTEM	lautem	Com	127.056918	-8.358556	
10LT01	Naumili	NAUN	LAUTEM	Iliomar	Cainliu	126.829245	-8.664499	
10LT02	Lospalos	LOSP	LAUTEM	Lospalos	Fuiloru	126.996657	-8.524097	
10LT03	Mehara	MEHR	LAUTEM	Tutuala	Mehara	127.185885	-8.398728	
10LT04	Iralafai	IRLF	LAUTEM	Lospalos	Bauro	127.185885	-8.432272	
10LT05	Tutuala	TUTU	LAUTEM	Tutuala	Tutuala	127.251839	-8.397644	
10LT06	Ili kere - kere	ILIK	LAUTEM	Tutuala	Tutuala	127.283944	-8.398778	

Continua...

Continuação 3.11.1.2

Site Code	Site Name		Localizaçãosaun					Lat (°)
	Full name of Site	Abreviation of Site	Município	Posto Administrativo	Suco	LONG. (°)		
11LT01	Lore	LORE	LAUTEM	Lore	Lore I	127.010181	-8.611336	
11LT02	Moro	MORO	LAUTEM	Lautem	Parlamento	126.933822	-8.358726	
12LT01	Lospalos TV	LPTV	LAUTEM	Lospalos	Fuiloru	127.004709	-8.529062	
12LT02	Kartini	KART	LAUTEM	Lospalos	Fuiloru	126.990854	-8.494761	
14LT01	Luro	LURO	LAUTEM	Luro	Luro	126.83427	-8.541700	
14LT02	Iliomar	IMAR	LAUTEM	Iliomar	Ailebere	126.821258	-8.714358	
14LT03	Laivai	LAIV	LAUTEM	Lautem	Ililai	126.727500	-8.408740	
19LT01	Luturura	LURA	LAUTEM	Lospalos	Souro	126.945200	-8.544700	
19LT02	Ipisali Rasa	IPRA	LAUTEM	Lospalos	Rasa	126.987855	-8.443086	
20LT01	Lautem	LTEM	LAUTEM	Lautem	Pairara	126.9018	-8.366990	
23LT01	Lospalos Ira - Ara	LIRA	LAUTEM	Lospalos	Fuiloru	127.002960	-8.51938	

Fonte: Telecomunicação Município de Lautém, 2023

3.11.1.3. Estabelecimento Antena Telemor iha Município Lautém, 2024

No.	Posto Administrativo	Fatin Hira	Code BTS	Suco	Aldeia
1.	Lospalos	7	L.A0001	Fuiloro	PLN
			L.A0002	Lore	Chai
			L.A0005	Souro	Foema
			L.A0007	Fuiloro	Assalaino
			L.A0014	Fuiloro	30 De Augustos
			L.A0015	Fuiloro	Laruara
			L.A0016	Muapitin	Vailor
2.	Lautém	7	L.A0004	Mahina 2	Laleno
			L.A0006	Maina 1	Kapuro
			L.A0008	Com	Etepiti
			L.A0011	Ililai	Dasidara
			L.A0012	Maina 1	Leusari
			L.A0013	Com	Ira'ara
			L.A0017	Iparira	Parlamento
3.	Luro	1	LA0018	Luro	Kotamutu
4.	Tutuala	2	LA0009	Tutuala	Cailor
			LA0010	Mehara	Porlamanu
5.	Iliomar	1	LA0003	Kaenliu	Kaidabu
Total		18 BTS			

Fonte: Telecomunicação Município de Lautém, 2016



INSTITUTO NACIONAL DE ESTATÍSTICA
TIMOR-LESTE, L.P.

Instituto Nacional de Estatística
Direcção de Estatística Regionais e Municipais
Estatística Município de Lautém
Rua: Fuiluro, Lospalos
Lautem, Timór-Leste
<https://inetl-ip.gov.tl>
Telf. (670) 78555523/77725072

<https://inetl-ip.gov.tl>

