


12ª Edição 2024



ERMERA EM NÚMEROS

ESTATÍSTICA MUNICÍPIO DE ERMERA

2024



INSTITUTO NACIONAL DE ESTATÍSTICA
TIMOR-LESTE, LP



Ministério das Finanças



Título

Ermera Em Números 2024

Editor

**José Venancio de Deus, L.Ec., M.Gest
Silvino Lopes, L.Ec., M.Gest
Helder Henriques Mendes
Mateus Pinheiro
Fernando Exposto**

Chêfe Departamento

**Serviço de Estatística Município de Ermera
José Venancio de Deus, L.Ec., M.Gest**

Directora

**Direcção de Estatística Regionais e Municipais
Maria do Carmo Moreira**

Presidente

**Instituto Nacional de Estatística, I.P.
Elias dos Santos Ferreira, L.Ec., MM**

Design e Composição

Instituto Nacional de Estatística, I.P.

Copyright © Government of Timór-Leste, 2026



<https://inetl-ip.gov.tl/>

**Instituto Nacional de Estatística, I.P.
Direcção de Estatística Regionais e Municipais
Serviço de Estatística Municipal de Ermera
Rua: Bugasa Gleno, Ermera
Timór-Leste
Telefone: +(670) 74962677 / 77162525**



Índice

Prefácio	iv
TERRITÓRIO	
Profile Município de Ermera	2
Geografia	3
Estrutura Administrativa	4
Distância	15
Clima	17
DEMOGRAFIA E SOCIEDADE	
População	19
Educação	30
Saúde	48
Polícia Nacional de Timór-Leste	62
Protecção Social	67
Mercado de Trabalho	74
Administração Pública	79
Justiça	80
Registo Civil e Notariado	85
Participação Política	86
ECONOMIA	
Agricultura	94
Energia	107
Água Potável	108
Co'operativas	111



Prefácio

A Instituto Nacional de Estatística Timór-Leste (INE-TL) tem o prazer de apresentar pelo 12º edição consecutivo a publicação “Ermera em Números”, este ano com informação estatística anual Janeiro até Dezembro de 2024.

A estrutura desta edição é igual à do ano passado, estando a informação dividida em três capítulos: território, demografia e sociedade, e economia. A presente edição contém, no entanto, mais informação estatística, o que reflecte o desenvolvimento gradual da actividade estatística no nosso país, quer em termos de novos inquéritos realizados, quer no que respeita ao melhor aproveitamento dos dados Administrativos na posse da administração pública.

O Censo 2010 e Censo 2015 e Censo 2022 fornecerá uma série de indicadores demográficos, sociais e também económicos do maior importância para o conhecimento da realidade nacional. Os dados resultantes do Censo ajudarão as autoridades nacionais a melhor avaliar o impacto das políticas de desenvolvimento nacional em curso, a identificar novas necessidades e a planear intervenções futuras. Reforçamos os laços e a coordenação estatística com outros linhas Ministérios, que conosco colaboram regularmente, permitindo a realização desta publicação.

Esperamos que os dados agora apresentados se revelem úteis aos nossos utilizadores. Continuaremos empenhados em melhorar a informação estatística que produzimos e divulgamos. Todos os comentários e sugestões serão para nós bem-vindos.

Agradecemos a todos os que conosco colaboram, entidades públicas, privadas e famílias, respondendo aos nossos pedidos de informação. Só com a colaboração de todos, respondendo prontamente e com veracidade à INE-TL, nos é possível produzir estatísticas oficiais de qualidade, relevantes e oportunas, necessárias ao conhecimento e progresso do nosso país.

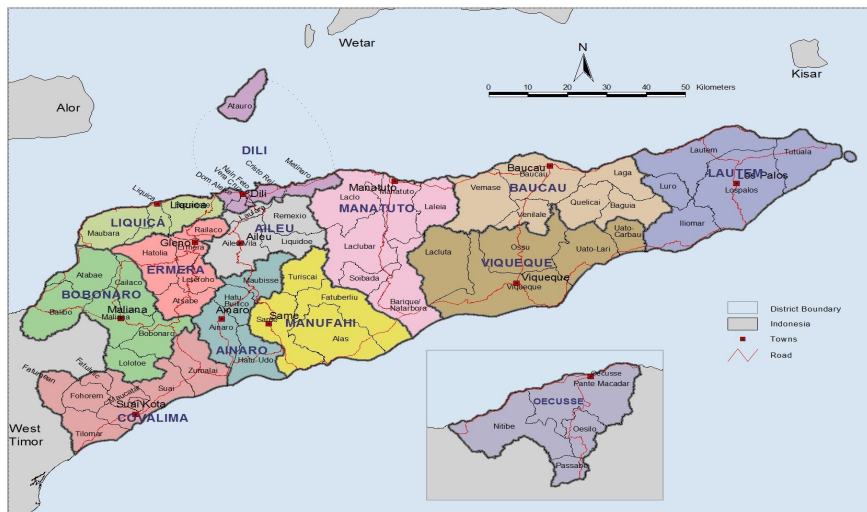
Ermera, Abril de 2026

José Venancio de Deus, L.Ec., M.Gest

Chêfe Departamento Serviço de Estatística Município de Ermera



TERRITÓRIO



Fonte: Instituto Nacional de Estatística, I.P.
“Direção Nacional do Cartografia”



1.1. O Profile Município de Ermera

Uma realidade sobre o município de Ermera

Ermera era um município que geograficamente está perto da capital Dili, com a distância 62 KM. Este município era conhecido com a produção local como o Café, que faz o mundo internacional conheceu bem o Timór-Leste através do exportação do café Timor.

Ermera tão igual como os outros municípios em Timór-Leste, maioria as populações deste município falam “Mambae” e economicamente fazer os negócios dos produtos locais como as hortaliças e as frutas no Mercado local.

O Mercado era o lugar que as populações poderam ganhar o dinheiro para sustentar as suas vidas e as necessidades básicas de todos os dias.

Baseia ao tempo dos negócios, as populações de seis postos administrativos em aquele município foram encontrados cada semana, quinta-feira em capital do município, Gleno para fazer *BASAR*.

Fonte: *Perfil Município de Ermera 2012*



1.2. GEOGRAFIA

1.2.1. Geograficamente Município de Ermera

Astronómico Município de Ermera:

8 ° 40 - 9° 00 LS

125° 01 - 125° 35 BT

Astronómico Município de Ermera e fronteira entre:

Parte Norte : Município de Liquiça
Parte Sul : Município de Ainaro
Parte Leste : Município de Aileu
Parte Oeste : Município de Bobonaro

	Unidade	Factos
População 2024	Nº	146,074
Densidade Populacional 2024	Hab / Km ²	192
Total Uma Kain Censo (2022)	Nº	25,536
Household Size Censo (2022)	Nº	5.4
Área	Km ²	759.0
Perímetro	km	x
Perímetro da Linha Costa	km	x
Comprimento Máximo:Norte-Sul	km	x
Comprimento Máximo:Este-Oeste	km	x
Altitude Máxima	m	x
Ribeira Mais Longa	km	x

Fonte : Serviço Estatística Município de Ermera

X : Dados Não Disponíveis



1.3. ESTRUTURA ADMINISTRATIVA

1.3.1. Estrutura Administrativa Município de Ermera

Diploma Ministerial No:199/GM/MAEOT/IX/09 de 15 de Setembro de 2009 e Lei N.º 19/2023 de 15 de Dezembro Quarta alteração à Lei N.º 11/2009, de 7 de Outubro e Diploma Ministerial No.19/2023

Posto Administrativos	Sucos	Aldeias
Atsabe	12	60
Ermera	12	62
Hatolia A	9	33
Hatolia B	5	26
Letefoho	9	67
Railaco	9	29
Total	56	277

Fonte: Ministério da Administração Estatal

1.3.2. Área administrativa por Posto Administrativos em Município de Ermera

Posto Administrativos	Square Km ²	Percentagem
Atsabe	165.3	21.8
Ermera	91.9	12.1
Hatolia A	196.5	25.9
Hatolia B	79.3	10.5
Letefoho	133.5	17.6
Railaco	92.5	12.2
Total	759.0	100

Fonte: Ministério da Administração Estatal



1.3.3. Área por Posto Administrativos, Sucos e Aldeias em Município de Ermera

Baze legal Diploma Ministerial No: 16/2017 de 31 de Março
 Criação de novos Sucos. Lei N.º 19/2023 de 15 de Dezembro Quarta alteração à Lei N.º 11/2009, de 7 de Outubro e Diploma Ministerial No.19/2023.

Posto Administrativos	Sucos	Luan Area (Km ²)	Aldeias
ATSABE	1. Atara	22.2	1. Airae 2. Batubala 3. Dadubere 4. Malimea/Uabe 5. Mania 6. Tapoabe
	2. Baboi Craic	6.0	1. Atudose 2. Cailulik 3. Colimali 4. Lauabe 5. Lelobere 6. Raibuti
	3. Baboi Leten	30.2	1. Coilequi 2. Ilat 3. Liabe 4. Raelau
	4. Batu Mano	9.0	1. Batu ero 2. Batu'u 3. Batu Mano 4. Mutu Bau
	5. Lacao	7.3	1. Aiabe 2. Ataubu 3. Nunumea 4. Taiubu
	6. Lacro	5.2	1. Ailesa 2. Malitada 3. Sorate 4. Tapomea

Continua...



Continuação 1.3.3.

Posto Administrativos	Sucos	Luan Area (Km ²)	Aldeias
ATSABE	7. Laubono	21.1	1. Biabote 2. Purogoa 3. Sirui/Purogoa
	8. Leimea Leten	20.9	1. Ahigara 2. Biabuti 3. Buibaro 4. Leulara 5. Olacata 6. Orbeto 7. Raebou 8. Raelia
	9. Malabe	6.0	1. Batumigi 2. Bobaleta 3. Ilat Kora 4. Malabe
	10. Obulo	5.8	1. Atubrao 2. Atulara 3. Biliubu 4. Locoubu 5. Motoubu 6. Obeto 7. Suriubu
	11. Paramin	23.3	1. Airae 2. Aliatu/Aileso 3. Asio 4. Atubuti 5. Atupae 6. Ilat
	12. Tiarlelo	8.3	1. Tiarlelo-Ilat 2. Kota Bot 3. Soilacudu



Continuação 1.3.3.

Posto Administrativos	Sucos	Luan Area (Km ²)	Aldeias
ERMERA	1. Estado	10.0	1. Coração de Jesus 2. Coulao Haburas 3. Hamrik Metin 4. Huitaso 5. Indau Lulik 6. Lihmo 7. Moris Mesak 8. Railakan 9. Saramata 10. Sinai 11. Tajaquina 12. Tatoli
	2. Humboe	5.8	1. Borohei 2. Dirlau 3. Hatali 4. Poana
	3. Lauala	14.8	1. Ervilhat 2. Nona Bite 3. Sari
	4. Leguimea	10.1	1. Hatuleta 2. Leguimea 3. Poehi 4. Sinlelo 5. Tidir 6. Titihar
	5. Mertuto	3.2	1. Apido 2. Hotino 3. Railori 4. Tatabauria



Continuação 1.3.3.

Posto Administrativos	Sucos	Luan Area (Km ²)	Aldeias
ERMERA	6. Poetete	7.6	1. Taklela 2. Loblala 3. Poepun 4. Tidibessi 5. Samatrae
	7. Poetete Lodudu	2.1	1. Gueguemara 2. Urluli 3. Urletoho
	8. Poetete Vila	8.8	1. Aldeia Vila 2. Biluli 3. Lequisi 4. Rematu
	9. Ponilala	8.6	1. Cota Heu 2. Eroho 3. Hatuposi 4. Nunupu 5. Sakoko
	10. Raimerhei	7.7	1. Lohmo 2. Mate Resto 3. Moris Foun 4. Nazare 5. Raimaran 6. Timlele Buras
	11. Riheu	5.8	1. Gomhei 2. Hatlour 3. Mangero 4. Raebhiri 5. Sasoher
	12. Talimoro	7.3	1. Bura 2. Leberti 3. Lima Mesak 4. Moris Foun 5. Nunusua



Continuação 1.3.3.

Posto Administra- tivos	Sucos	Luan Area (Km ²)	Aldeias
HATOLIA A	1. Aculau Saré	47.2	1. Bermoslau 2. Dirhatilau 3. Noerema 4. Poelete 5. Raimate 6. Sare
	2. Ailelo	25.6	1. Betopu 2. Leirema 3. Santa Cruz 4. Tata
	3. Coilate Leten	11.1	1. Cletrema 2. Raegoa 3. Teuro 4. Manulete
	4. Coilate-Letelo	19.5	1. Aihatadiu 2. Hau-Hei 3. Manucate
	5. Hatolia Vila	18.7	1. Aimeraulo 2. Hatu Batu 3. Hohopu 4. Simohei
	6. Leimea-Craic	30.9	1. Gunutur 2. Hatupae 3. Laquiama
	7. Leimea-Sorinbalo	8.7	1. Brug-Bou 2. Leo-Dato
	8. Manusae	20.1	1. Bauana 2. Cuccara 3. Hatete 4. Lugulaulau 5. Otete
	9. Samara	14.8	1. Petalara 2. Railuli



Continuação 1.3.3.

Posto Administrativos	Sucos	Luan Area (Km ²)	Aldeias
HATOLIA B	1. Fatubessi	35.1	1. Assulau Hautete
			2. Lebumeo
			3. Matanoba
			4. Peregrinacao
			5. Sabsoi
			6. Sao Francisco
	2. Fatubolo	11.5	1. Aitemua
			2. Apirado
			3. Fatubolo
			4. Poerema
	3. Lisapat	8.5	1. Gaelema
			2. Hatupae
			3. Lauraehou
			4. Naumanaro
			5. Tataculo
			6. Tidibessi
	4. Mau-Ubo	9.5	1. Arleu
			2. Caisoru
			3. Grotu
			4. Leburema
5. Urahou	14.8	1. Caiturloa	
		2. Dosmagar	
		3. Hatlailete	
		4. Laulema	
		5. Manuhatu	
		6. Raimean	



Continuação 1.3.3.

Posto Administrativos	Sucos	Luan Area (Km ²)	Aldeias
RAILACO	1. Deleso	3.3	1. Boeh-Mata 2. Lebubo
	2. Fatuquero	11.4	1. Caitarahei 2. Palimano
	3. Liho	16.4	1. Camalpun 2. Camalraehei 3. Hi 4. Raeudu
	4. Matata	6.5	1. Colaco 2. Mauane 3. Tarmausoru 4. Titibuti
	5. Railaco Craic	13.9	1. Cucoa 2. Fatucado 3. Riamori 4. Sobrequeque
	6. Railaco Leten	11.5	1. Colhuinamo 2. Darema 3. Manuponihei 4. Tuilesu 5. Tunlero
	7. Samalete	8.4	1. Aiurlala 2. Eraulo 3. Leburema
	8. Taraco	11.0	1. Datoleo 2. Laqueco
	9. Tocoluli	10.2	1. Kaisahe 2. Marobo 3. Tahobote



Continuação 1.3.3.

Posto Administrativos	Sucos	Luan Area (Km ²)	Aldeias
LETEFOHO	1. Assui-Lau	12.3	1. Assui Kraik
			2. Assui Leten
			3. Eratoi
			4. Hatuhei
			5. Lacau
	2. Catrai Caraic	29.6	1. Baulisuria
			2. Colo Coli
			3. Hatudmei
			4. Hatugeo
			5. Hatulete
			6. Leburema
			7. Manturai
			8. Manucoliria
			9. Mausormata
	3. Catraileten	12.4	1. Duhoho
			2. Fahiluha
		3. Hohulo	
		4. Lumutou	
		5. Merique	
		6. Raebou	
		7. Tunufahi	
4. Ducurai	13.4	1. Lacro	
		2. Lebudu	
		3. Lebululi	
		4. Manusae	
		5. Raerema	
		6. Renomata	
		7. Rotutu	
		8. Sabelo	



Continuação 1.3.3.

Posto Administrativos	Sucos	Luan Area (Km ²)	Aldeias
LETEFOHO	5. Eraulo	17.9	1. Darudu
			2. Goulala
			3. Lequi Sala
			4. Madede
			5. Olopana
			6. Taurema
	6. Goulolo	9.1	1. Beturema
			2. Cailiti
			3. Goulala
			4. Goulolo
	7. Hatugau	6.8	1. Cailiti
			2. Hatugau
			3. Hunda
			4. Riaheu
			5. Rialau
			6. Sauria
8. Haupu	22.1	1. Assi	
		2. Beturema	
		3. Duhoho	
		4. Hatuhou	
		5. Hauleo	
		6. Haupu	
		7. Kairia	
		8. Lutlala	
		9. Manukati Leten	
		10. Raepusa	
		11. Riamori	
		12. Riatoni	



Continuação 1.3.3.

Posto Administrativo	Sucos	Luan Area (Km ²)	Aldeias
LETEFOHO	9. Lauana	9.9	1. Alosai
			2. Grotu
			3. Hatugeo
			4. Lemiluhi
			5. Leubasa
			6. Liabe
			7. Quiri Lelo
			8. Raebou/Ainapa
			9. Raebou/Sloi
			10. Roulo

Fonte: *Ministério da Administração Estatal*



1.4. DISTÂNCIA

1.4.1. Distância entre a Cidade Posto Administrativos

Atsabe					
50.5	Ermera				
68.9	32.4	Hatolia A			
x	x	x	Hatolia B		
23	26.9	45.3	x	Letefoho	
61.6	11.1	43.5	x	38	Railaco

Fonte: Serviço Estatística Município de Ermera



1.5. Clima

Clima Município Ermera hakfahe ba Clima bokon (udan) no maran. Clima bokon kuaze fulan 5, hahu fulan Outubru-Marsu no Clima maran (bailoron) ho durasaun fulan 7, hahu husi fulan Abril-Setembro. Tuir klasifikasaun Clima Sehmith Fergusson, ho prorata udan be'en 114.25/tinan, no klasifika katak Município Ermera tama iha tipu C no D ho Clima muson no hetan influensia husi Clima kontinente Australia nian. Temperatura maximo 30.5⁰ celsius no grau mínimo 24.5⁰ Celsius. Ba area ida-idak temperatura la hanesan tamba depende fatin ne'e ninia altitude. Wainhira nia altitude liu husi 1,000 metrus ba leten husi tasi iha ninia mudansa temperatura la hanesan.

Tempu anin mak husi fulan Dezembru to'o Janeiru akontese maibe dala ruma akontese mos iha Jullu-Agostu. Mudansa Climatika akontese iha Município Ermera mosu tempu bai-loro naruk, rai manas liu-liu iha area Sare ne'ebé afeta ba preservasaun debit be'e menus no rai maran. Iha tempu udan akontese inundasaun iha parte balun no area erosaun kuaze iha area ne'ebé klasifika besik mota no area tabik ba k'dalak sira. Clima iha area foho no foho lolon sira jeralmente fresku seráke area ne'ebé iha café robusta no arabica iha temperatura manas, liu-liu besik ba are Bobonaro no Liquiça. Produsaun aneka vegetasaun akontese iha foho no area foho lolon sira ne'ebé iha Clima fresku. Disturbu Climatiku importante mak hanesan tufaun no tornado maibe ida ne'e ladun akontese iha area Ermera. Bailoron naruk ne'e mosu sai tiha hanesan siklu regular kada tinan 10 to'o tinan 15 dala ida, tempu hanesan ne'e dura to'o tinan 1 ka 2.

Fonte: *Seeds of Live 2012*



DEMOGRAFIA E SOCIEDADE



Foto: Helder HM



2.1. POPULAÇÃO

2.1.1. População Município de Ermera, por Idade Singular (0 - 80+) e Sexo, 2024

Idade	Total	Sexo	
		Mane	Feto
ERMERA	146,074	74,352	71,722
0	3,731	1,900	1,831
1	3,807	1,929	1,877
2	3,728	1,890	1,839
3	3,419	1,670	1,749
4	3,349	1,635	1,714
5	3,342	1,652	1,690
6	3,381	1,701	1,681
7	3,433	1,753	1,680
8	3,473	1,793	1,680
9	3,495	1,812	1,683
10	3,510	1,817	1,693
11	3,526	1,817	1,709
12	3,566	1,829	1,737
13	3,585	1,831	1,754
14	3,567	1,812	1,755
15	3,488	1,766	1,723
16	3,374	1,702	1,672
17	3,251	1,636	1,615
18	3,142	1,577	1,565
19	3,039	1,521	1,519
20	2,949	1,475	1,475
21	2,869	1,434	1,435
22	2,786	1,393	1,393
23	2,703	1,351	1,352
24	2,621	1,312	1,309
25	2,543	1,275	1,268
26	2,470	1,243	1,228
27	2,395	1,207	1,188

Continua...



Continuação 2.1.1.

Idade	Total	Sexo	
		Mane	Feto
28	2,324	1,174	1,150
29	2,260	1,145	1,115
30	2,204	1,119	1,085
31	2,158	1,101	1,058
32	2,119	1,084	1,035
33	2,070	1,062	1,009
34	2,007	1,032	975
35	1,915	982	933
36	1,806	924	882
37	1,694	864	830
38	1,590	809	781
39	1,497	759	737
40	1,415	717	697
41	1,345	682	663
42	1,288	653	635
43	1,227	623	604
44	1,172	598	575
45	1,111	573	538
46	1,046	550	496
47	989	528	461
48	941	511	429
49	923	506	418
50	941	516	425
51	985	536	448
52	1,042	564	478
53	1,089	585	504
54	1,117	597	520
55	1,110	590	519
56	1,075	572	503

Continua...



Continuação 2.1.1.

Idade	Total	Sexo	
		Mane	Feto
57	1,035	547	487
58	999	526	473
59	950	499	451
60	874	457	417
61	792	412	381
62	701	363	338
63	618	319	300
64	552	282	270
65	519	264	255
66	495	252	243
67	484	246	239
68	470	239	231
69	447	227	221
70	414	210	204
71	382	193	189
72	352	176	177
73	326	160	166
74	310	151	159
75	295	141	154
76	283	135	148
77	269	129	140
78	253	120	133
79	230	109	121
80+	1,014	506	508

Fonte: Instituto Nacional de Estatística, I.P
- *Monografia Projecção População 2024 de Censo População no Uma Kain 2022*



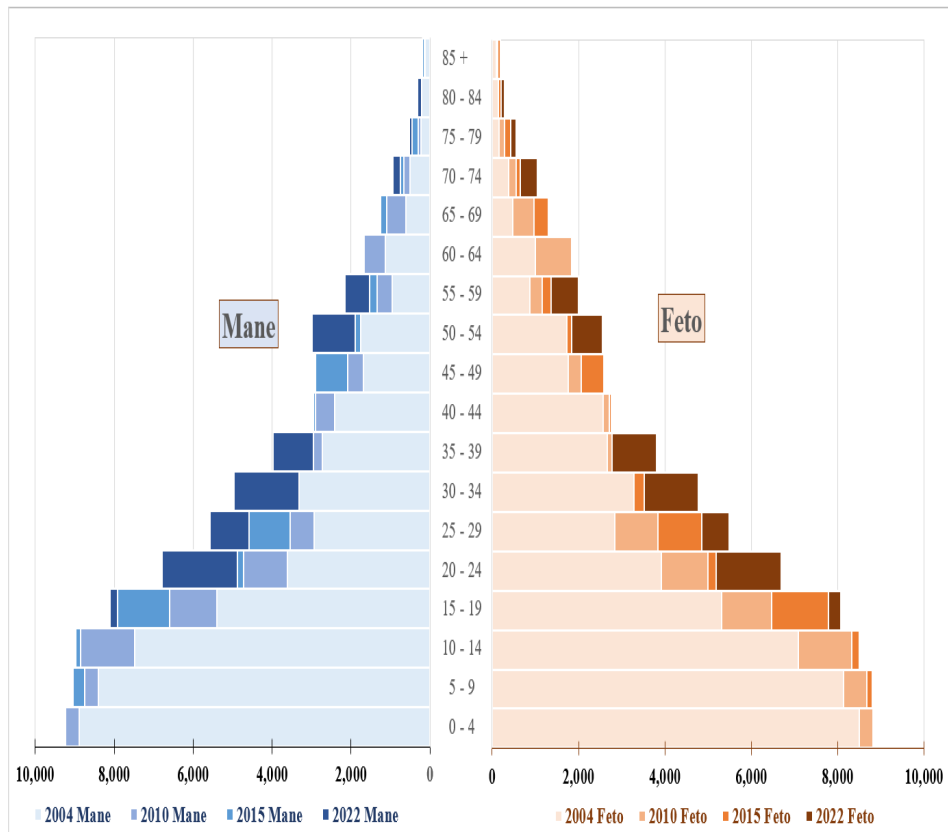
2.1.2. População Município de Ermera, por Grupo de Idade e Sexo, Censo 2010, Censo 2015 e Censo 2022

Grupo de Idade	Censo 2010			Censo 2015			Censo 2022		
	Mane	Feto	Total	Mane	Feto	Total	Mane	Feto	Total
Under 1	2,022	1,937	3,959	1,917	1,788	3,705	1,570	1,463	3,033
1-4	7,210	6,885	14,095	7,125	6,508	13,633	7,100	6,987	14,087
5-9	8,749	8,675	17,424	9,040	8,808	17,848	8,854	8,306	17,160
10-14	8,858	8,323	17,181	8,973	8,498	17,471	8,189	7,911	16,100
15 - 19	6,593	6,472	13,065	7,914	7,790	15,704	8,109	8,074	16,183
20 - 24	4,714	4,993	9,707	4,886	5,188	10,074	6,783	6,698	13,481
25 - 29	3,547	3,844	7,391	4,575	4,850	9,425	5,570	5,488	11,058
30 - 34	2,352	2,538	4,890	3,204	3,527	6,731	4,963	4,771	9,734
35 - 39	2,961	2,782	5,743	2,323	2,439	4,762	3,973	3,799	7,772
40 - 44	2,895	2,715	5,610	2,957	2,766	5,723	2,619	2,563	5,182
45 - 49	2,090	2,064	4,154	2,898	2,579	5,477	2,851	2,334	5,185
50 - 54	1,744	1,652	3,396	1,893	1,833	3,726	2,982	2,555	5,537
55 - 59	1,332	1,164	2,496	1,538	1,367	2,905	2,159	1,992	4,151
60 - 64	1,673	1,835	3,508	1,451	1,436	2,887	1,545	1,518	3,063
65 - 69	1,089	969	2,058	1,250	1,295	2,545	1,081	1,004	2,085
70 - 74	656	557	1,213	752	654	1,406	947	1,046	1,993
75 - 79	296	291	587	462	424	886	523	557	1,080
80 - 84	176	141	317	208	202	410	324	288	612
85 +	142	128	270	191	193	384	119	135	254
Total	59,099	57,965	117,064	63,557	62,145	125,702	70,261	67,489	137,750

Fonte: Instituto Nacional de Estatística, I.P.
- Censo População no Uma kain 2010, 2015 e 2022



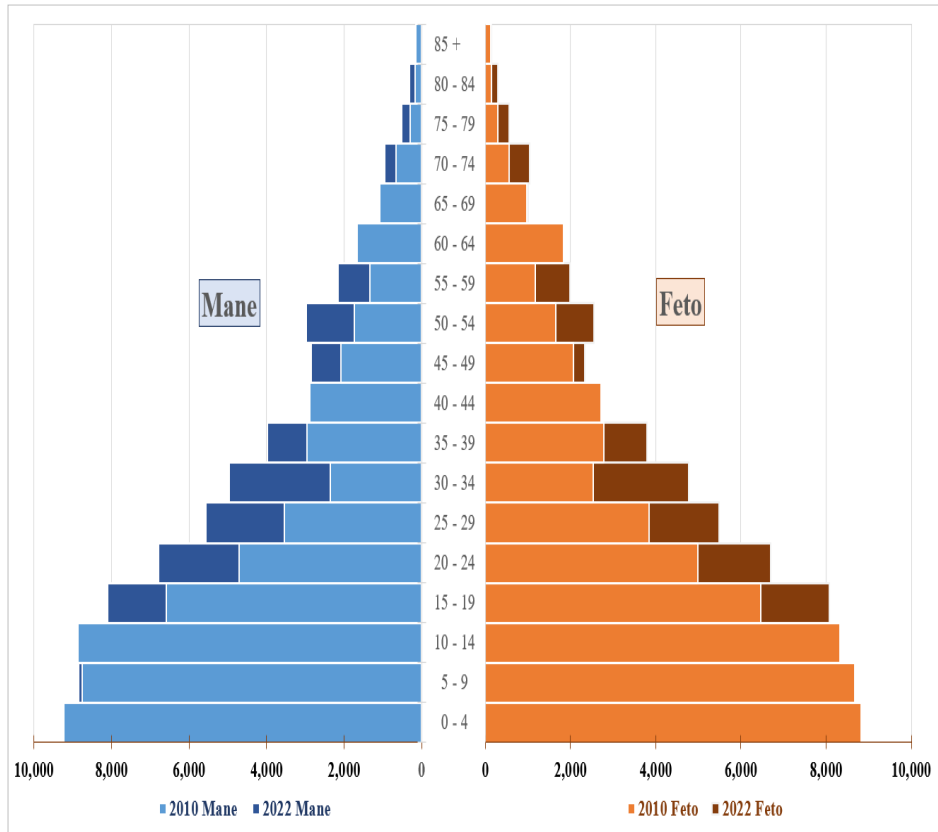
2.1.3. Trend Pirâmide População Censo 2004, Censo 2010, Censo 2015 e Censo 2022 em Município de Ermera, por Grupo de Idade e Sexo



Fonte: Instituto Nacional de Estatística, I.P.
- Censo População no Uma kain 2004, 2010, 2015 e 2022



2.1.4. Trend Pirâmide População tinan 10 em Município de Ermera, por Grupo de Idade e Sexo



Fonte: Instituto Nacional de Estatística, I.P.
- Censo População no Uma kain 2010 e 2022



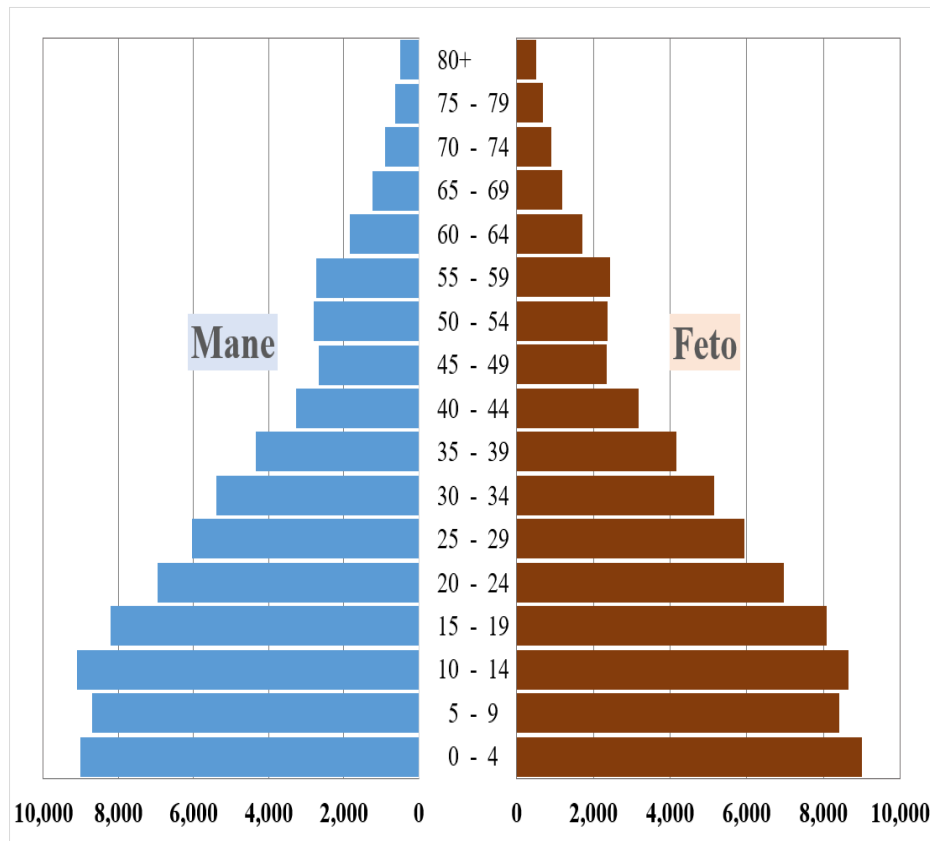
2.1.5. População Município de Ermera, por Grupo de idade e Sexo, 2024

Grupo de Idade	Total	Sexo	
		Mane	Feto
0 - 4	18,034	9,024	9,010
5 - 9	17,125	8,711	8,414
10 - 14	17,754	9,106	8,648
15 - 19	16,296	8,202	8,094
20 - 24	13,929	6,965	6,964
25 - 29	11,993	6,044	5,949
30 - 34	10,560	5,398	5,162
35 - 39	8,501	4,338	4,163
40 - 44	6,447	3,273	3,174
45 - 49	5,010	2,668	2,342
50 - 54	5,173	2,798	2,375
55 - 59	5,167	2,734	2,433
60 - 64	3,539	1,833	1,706
65 - 69	2,417	1,228	1,189
70 - 74	1,785	890	895
75 - 79	1,330	634	696
80+	1,014	506	508
Total	146,074	74,352	71,722

Fonte: Instituto Nacional de Estatística, I.P
- *Monografia Projecção População 2024 de Censo População no Uma Kain 2022*



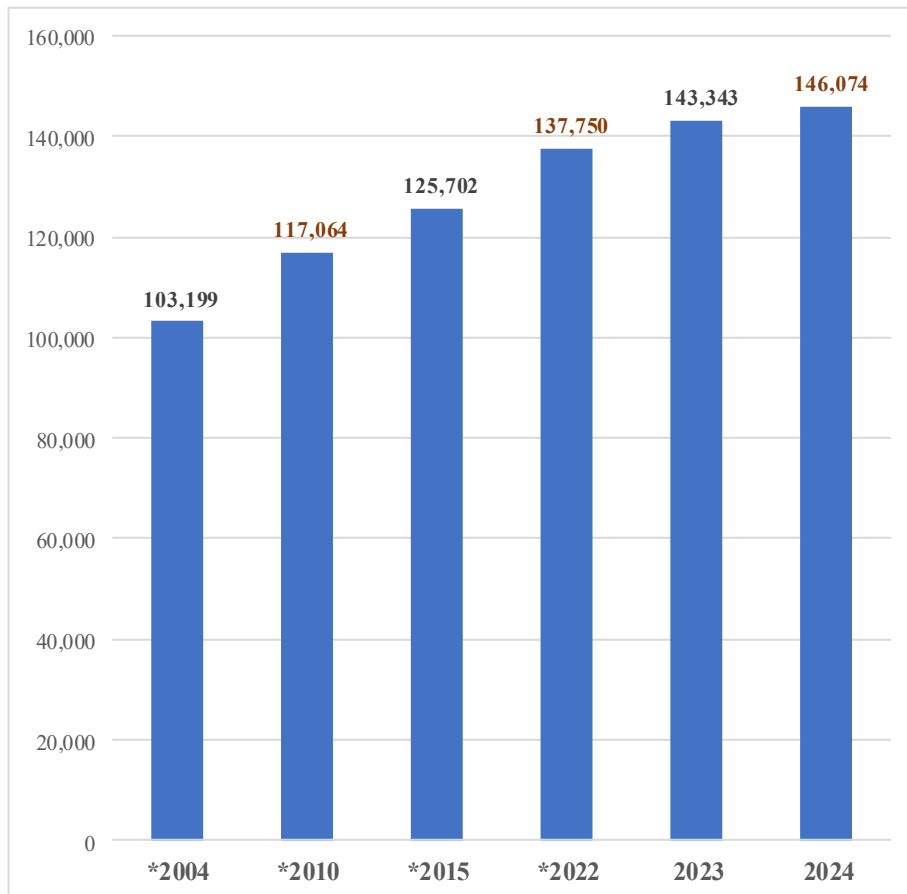
2.1.6. Pirâmide População Município de Ermera, por Grupo de Idade e Sexo, 2024



Fonte: Instituto Nacional de Estatística, I.P
- *Monografia Projecção População 2024 de Censo População no Uma Kain 2022*



2.1.7. Gráfico: População Município de Ermera por referências



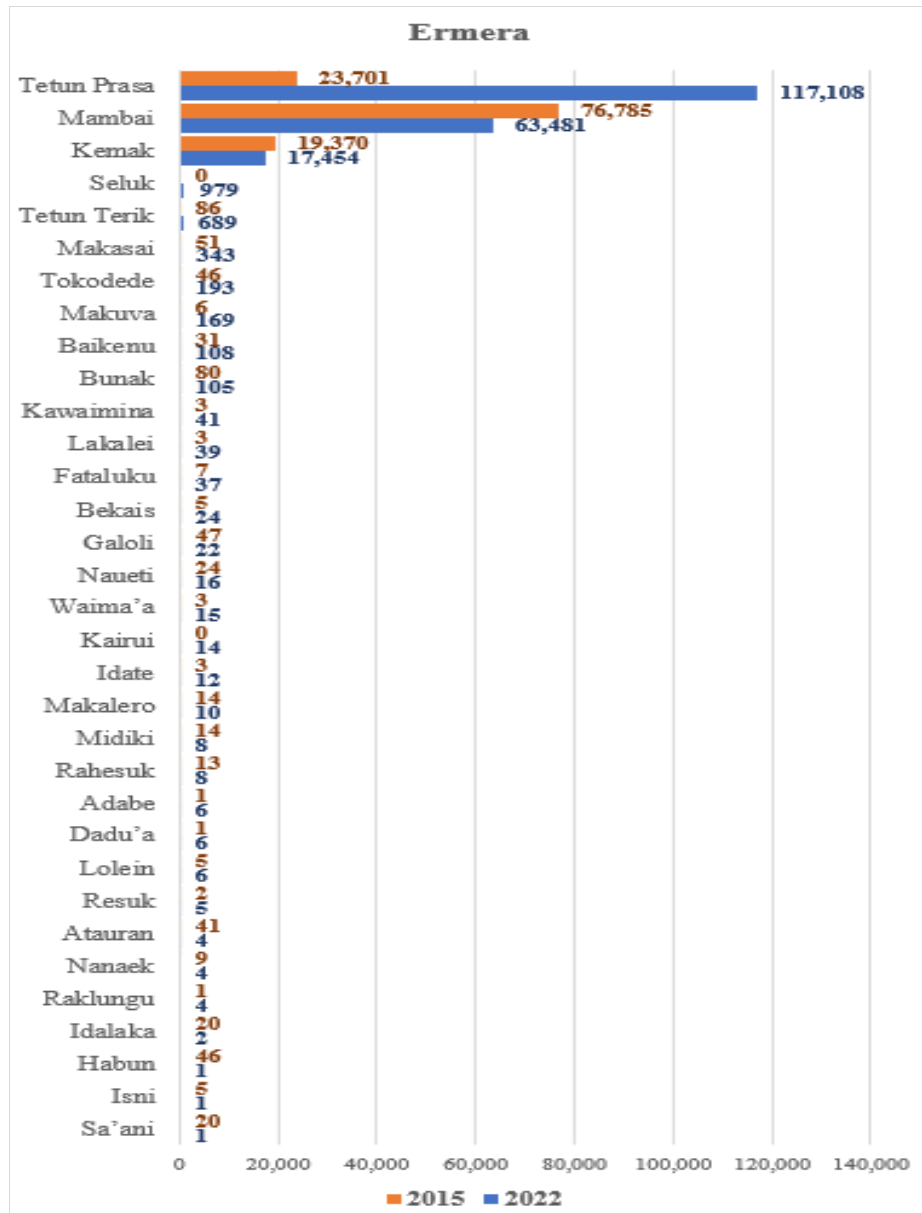
Fonte: Instituto Nacional de Estatística, I.P.

- *Censo População no Uma Kain 2004, 2010, 2015 e 2022

- Monografia Projecção População 2023, 2024 de Censo População no Uma Kain



2.1.8. Gráfico: População Município de Ermera, por Língua Materna



Fonte: Instituto Nacional de Estatística, I.P.
- Censo População no Uma Kain 2015 e 2022



2.1.9. Outros Indicadores Demográficos

Município de Ermera	2024	2023	*2022	2021	2020	2019	2018	2017
Taxa de crescimento da população	2.2	2.2	1.3	1.3	1.4	1.4	1.5	1.6
Média da idade	20.9	20.6	20.4	21.1	18.6	18.3	17.9	17.7
Relação de masculinidade	103.7	104.0	104.0	103.0	102.2	102.4	103.0	102.9
Taxa bruta de natalidade	26.5	26.7	26.9	27.1	27.3	28.3	29.3	30.2
Taxa bruta de mortalidade	6.9	6.9	7.0	7.0	7.1	7.2	7.2	7.3
Taxa de mortalidade infantil	48.5	49.1	36.1	52.5	54.3	55.3	56.6	57.3
Total Taxa dependência	68.6	70.9	69.3	79.2	81.0	82.8	84.5	86.1
Taxa de dependência envelhecimento	12.4	12.3	12.0	12.1	11.5	11.0	10.4	9.8
Taxa de dependência das crianças	61.1	63.1	61.9	70.7	72.6	74.6	76.5	78.4

Fonte: Instituto Nacional de Estatística, I.P.
- *Monografia Projecção População 2017, 2018, 2019, 2020 e 2021 de Censo População no Umakain 2015*
- **Censo População no Umakain 2022*
- *Monografia Projecção População 2023, 2024 de Censo População no Uma Kain*



2.2. EDUCAÇÃO

2.2.1. Ensino Pre-Escolar

2.2.1.1. Número Alunos Pre-Eskolar Público + Privado, por Posto Administrativos em Município de Ermera, 2024

Posto Administrativo	Alunos Ensino Pre-Escolar								
	Público			Privado			Público+Privado		
	Mane	Feto	Total	Mane	Feto	Total	Mane	Feto	Total
Atsabe	38	57	95	29	22	51	67	79	146
Ermera	308	309	617	158	144	302	466	453	919
Hatolia	233	312	545			0	233	312	545
Letefóho	113	102	215	13	28	41	126	130	256
Railaco	26	27	53	199	186	385	225	213	438
Total	718	807	1,525	399	380	779	1,117	1,187	2,304

Fonte: EMIS Ministério da Educação

2.2.1.2. Número Alunos Pre-Eskolar Escola Público + Privado, por Ano em Município de Ermera, 2017 até 2024

Ano	Alunos Ensino Pre-Escolar								
	Público			Privado			Público+Privado		
	Mane	Feto	Total	Mane	Feto	Total	Mane	Feto	Total
2024	718	807	1,525	399	380	779	1,117	1,187	2,304
2023	588	615	1,203	247	267	514	835	882	1,717
2022	x	x	x	x	x	x	x	x	x
2021	653	694	1,347	351	334	685	1,004	1,028	2,032
2020	662	666	1,328	349	351	700	1,011	1,017	2,028
2019	591	597	1,188	255	237	492	846	834	1,680
*2018	455	467	922	300	250	550	755	717	1,472
*2017	374	373	747	287	237	524	661	610	1,271

Fonte: EMIS Ministério da Educação
- *<http://www.moe.gov.tl>, 2018



2.2.1.3. Número Professores Pre-Eskolar Público + Privado, por Posto Administrativos em Município de Ermera, 2024

Posto Administrativo	Professores Ensino Pre-Eskolar								
	Público			Privado			Público + Privado		
	Mane	Feto	Total	Mane	Feto	Total	Mane	Feto	Total
Atsabe	0	2	2	0	0	0	0	2	2
Ermera	0	18	18	0	6	6	0	24	24
Hatolia	1	3	4	0	0	0	1	3	4
Letefoho	0	4	4	0	0	0	0	4	4
Railaco	0	2	2	3	11	14	3	13	16
Total	1	29	30	3	17	20	4	46	50

Fonte: EMIS Ministério da Educação

2.2.1.4. Número Professores Pre-Eskolar Público + Privado, por Ano em Município de Ermera, 2017 até 2024

Ano	Professores Ensino Pre-Eskolar								
	Público			Privado			Público + Privado		
	Mane	Feto	Total	Mane	Feto	Total	Mane	Feto	Total
2024	1	29	30	3	17	20	4	46	50
2023	2	26	28	0	8	8	2	34	36
2022	x	x	x	x	x	x	x	x	x
2021	3	24	27	4	18	22	7	42	49
2020	3	25	28	5	24	29	8	49	171
2019	3	24	27	0	6	6	3	30	33
*2018	3	24	27	0	6	6	3	30	33
*2017	3	25	28	0	11	11	3	36	39

Fonte: EMIS Ministério da Educação
 - *<http://www.moe.gov.tl>, 2017 e 2018



2.2.1.5. Número Escola Público + Privado por Posto Administrativos, em Município de Ermera, 2024

Posto Administrativo	Escolas Ensino Pre-Escolar		
	Público	Privado	Público + Privado
Atsabe	2	1	3
Ermera	9	3	12
Hatolia	8	0	8
Letefoho	4	1	5
Railaco	1	7	8
Total	24	12	36

Fonte: EMIS Ministério da Educação

2.2.1.6. Número Escola Público + Privado por Ano, em Município de Ermera, 2017 até 2024

Ano	Escolas Ensino Pre-Escolar		
	Público	Privado	Público + Privado
2024	24	12	36
2023	24	12	36
2022	23	12	25
2021	23	12	35
2020	23	11	34
2019	20	9	29
*2018	17	10	27
*2017	16	11	27

Fonte: EMIS Ministério da Educação
- *<http://www.moe.gov.tl>, 2017 e 2018



2.2.1.7. Número Salas de Escolas Ensino Pre-EScolar Público e Privado, em Município de Ermera, 2024

Posto Administrativos	Número Salas Pre-Escolar								
	Público			Privado			Total Público + Privado		
	Diak	Razua vel	A'at	Diak	Razua vel	A'at	Diak	Razua vel	A'at
Atsabe	2	-	4	-	-	-	2	-	4
Ermera	10	2	4	2	2	-	12	4	4
Hatolia A	-	-	8	2	-	-	2	-	8
Hatolia B	4	2	5	-	-	-	4	2	5
Railaco	9	2	4	8	6	4	17	8	8
Letefoho	8	-	2	2	-	-	10	-	2
Total	33	6	27	14	8	4	47	14	31

Fonte: Educação Município de Ermera

2.2.1.8. Médio Alunos por Professores Escola Público + Privado, em Município de Ermera, 2017 até 2024

Ano	Número Médio Alunos por Professores Ensino Pre-Escolar		
	Público	Privado	Público + Privado
2024	51	39	46
2023	43	64	48
2022	x	x	x
2021	50	31	41
2020	47	24	11
2019	44	52	51
*2018	34	92	45
*2017	27	48	33

Fonte: EMIS Ministério da Educação
 - *<http://www.moe.gov.tl>, 2017 e 2018



2.2.2. Ensino Básico

2.2.2.1. Número Alunos Ensino Básico Público + Privado, por Posto Administrativos em Município de Ermera, 2024

Posto Administrativos	Alunos Ensino Básico								
	Público			Privado			Público + Privado		
	Mane	Feto	Total	Mane	Feto	Total	Mane	Feto	Total
Atsabe	2,633	2,357	4,990	31	38	69	2,664	2,395	5,059
Ermera	4,927	4,485	9,412	222	247	469	5,149	4,732	9,881
Hatolia	5,172	5,047	10,219	130	116	246	5,302	5,163	10,465
Letefoho	3,124	3,059	6,183	0	0	0	3,124	3,059	6,183
Railaco	2,203	1,998	4,201	0	0	0	2,203	1,998	4,201
Total	18,059	16,946	35,005	383	401	784	18,442	17,347	35,789

Fonte: EMIS Ministério da Educação

2.2.2.2. Número Alunos Escola Ensino Básico Público + Privado por Ano, em Município de Ermera, 2017 até 2024

Ano	Alunos Ensino Básico								
	Público			Privado			Público + Privado		
	Mane	Feto	Total	Mane	Feto	Total	Mane	Feto	Total
2024	18,059	16,946	35,005	383	401	784	18,442	17,347	35,789
2023	17,021	16,035	33,056	346	361	707	17,367	16,396	33,763
2022	x	x	33,202	x	x	656	x	x	33,858
2021	17,547	16,902	34,449	269	328	597	17,816	17,230	35,046
2020	17,632	17,041	34,673	260	361	621	17,892	17,402	35,294
2019	17,415	17,032	34,447	259	364	623	17,674	17,396	35,070
*2018	17,502	16,967	34,469	239	337	576	17,741	17,304	35,045
*2017	18,114	17,574	35,688	255	319	574	18,369	17,893	36,262

Fonte: EMIS Ministério da Educação
 - *<http://www.moe.gov.tl>, 2017 e 2018



2.2.2.3. Número Professores Ensino Básico Escola Público + Privado por Posto Administrativos, em Município de Ermera, 2024

Posto Administrativo	Professores Ensino Básico								
	Público			Privado			Público + Privado		
	Mane	Feto	Total	Mane	Feto	Total	Mane	Feto	Total
Atsabe	62	52	114	2	1	3	64	53	117
Ermera	158	170	328	9	12	21	167	182	349
Hatolia	150	79	229	0	6	6	150	85	235
Letefoho	119	72	191	0	0	0	119	72	191
Railaco	72	57	129	0	0	0	72	57	129
Total	561	430	991	11	19	30	572	449	1,021

Fonte: EMIS Ministério da Educação

2.2.2.4. Número Professores Ensino Básico Público + Privado por Ano, em Município de Ermera, 2017 até 2024

Ano	Professores Ensino Básico								
	Público			Privado			Público + Privado		
	Mane	Feto	Total	Mane	Feto	Total	Mane	Feto	Total
2024	561	430	991	11	19	30	572	449	1,021
2023	601	459	1,060	10	23	33	611	482	1,093
2022	x	x	1,055	x	x	33	x	x	1,088
2021	619	470	1,089	11	22	33	630	492	1,122
2020	620	467	1,087	11	21	32	631	488	1,119
2019	600	464	1,064	13	22	35	613	486	1,099
*2018	597	476	1,073	13	22	35	610	498	1,108
*2017	602	464	1,066	12	22	34	614	486	1,100

Fonte: EMIS Ministério da Educação
 - *<http://www.moe.gov.tl>, 2017 e 2018



2.2.2.5. Número Escola Público + Privado por Posto Administrativos, em Município de Ermera, 2024

Posto Administrativo	Escolas Ensino Básico		
	Público	Privado	Público + Privado
Atsabe	19	1	20
Ermera	31	4	35
Hatolia	33	2	35
Letefoho	27	0	27
Railaco	14	0	14
Total	124	7	131

Fonte: EMIS Ministério da Educação

2.2.2.6. Número Escola Público + Privado por Ano, em Município de Ermera, 2017 até 2024

Ano	Escolas Ensino Básico		
	Público	Privado	Público + Privado
2024	124	7	131
2023	124	6	130
2022	124	6	130
2021	124	6	130
2020	124	6	130
2019	124	6	130
*2018	123	5	128
*2017	123	5	128

Fonte: EMIS Ministério da Educação
- *<http://www.moe.gov.tl>, 2017 e 2018



2.2.2.7. Número Salas de Escolas Ensino Básico Público e Privado, em Município de Ermera, 2024

Posto Administrativos	Número Salas Ensino Básico								
	Público			Privado			Total Público + Privado		
	Diak	Razua vel	A'at	Diak	Razua vel	A'at	Diak	Razua vel	A'at
Atsabe	x	x	x	x	x	x	x	x	x
Ermera	x	x	x	x	x	x	x	x	x
Hatolia A	x	x	x	x	x	x	x	x	x
Hatolia B	x	x	x	x	x	x	x	x	x
Railaco	x	x	x	x	x	x	x	x	x
Letefoho	x	x	x	x	x	x	x	x	x
Total	x	x	x	x	x	x	x	x	x

Fonte: Educação Município de Ermera

2.2.2.8. Médio Alunos por Professores Escola Público + Privado, em Município de Ermera, 2017 até 2024

Ano	Médio Alunos por Professores Ensino Básico		
	Público	Privado	Público + Privado
2024	35	26	35
2023	31	21	31
2022	31	20	31
2021	32	18	31
2020	31	19	31
2019	32	18	32
*2018	32	16	32
*2017	33	17	33

Fonte: EMIS Ministério da Educação
 - *<http://www.moe.gov.tl>, 2017 e 2018



2.2.3. Ensino Secundário Geral

2.2.3.1. Número Alunos Escola Público + Privado por Posto Administrativos, em Município de Ermera, 2024

Posto Administrativo	Alunos Ensino Secundário Geral								
	Público			Privado			Público + Privado		
	Mane	Feto	Total	Mane	Feto	Total	Mane	Feto	Total
Atsabe	0	0	0	0	0	0	0	0	0
Ermera	1,946	2,063	4,009	106	180	286	2,052	2,243	4,295
Hatolia	0	0	0	157	226	383	157	226	383
Letefoho	327	356	683	124	138	262	451	494	945
Railaco	52	59	111	146	221	367	198	280	478
Total	2,325	2,478	4,803	533	765	1,298	2,858	3,243	6,101

Fonte: EMIS Ministério da Educação

2.2.3.2. Número Alunos Escola Público + Privado por Ano, em Município de Ermera, 2017 até 2024

Ano	Alunos Ensino Secundário Geral								
	Público			Privado			Público + Privado		
	Mane	Feto	Total	Mane	Feto	Total	Mane	Feto	Total
2024	2,325	2,478	4,803	533	765	1,298	2,858	3,243	6,101
2023	2,250	2,384	4,634	556	771	1,327	2,806	3,155	5,961
2022	x	x	4,401	x	x	1,334	x	x	5,735
2021	2,008	2,055	4,063	537	786	1,323	2,545	2,841	5,386
2020	1,933	1,964	3,897	525	774	1,299	2,458	2,738	5,196
2019	1,584	1,646	3,230	534	742	1,276	2,118	2,388	4,506
*2018	1,726	1,858	3,584	772	796	1,568	2,498	2,654	5,152
*2017	1,267	1,377	2,644	541	551	1,092	1,808	1,928	3,736

Fonte: EMIS Ministério da Educação
 - *<http://www.moe.gov.tl>, 2017 e 2018



2.2.3.3. Número Professores Público + Privado por Posto Administrativos, em Município de Ermera, 2024

Posto Administrativo	Professores Ensino Secundário Geral								
	Público			Privado			Público + Privado		
	Mane	Feto	Total	Mane	Feto	Total	Mane	Feto	Total
Atsabe	0	0	0	0	0	0	0	0	0
Ermera	47	30	77	7	6	13	54	36	90
Hatolia	0	0	0	5	0	5	5	0	5
Letefoho	11	6	17	0	0	0	11	6	17
Railaco	4	4	8	2	1	3	6	5	11
Total	62	40	102	14	7	21	76	47	123

Fonte: EMIS Ministério da Educação

2.2.3.4. Número Professores Escola Público + Privado por Ano, em Município de Ermera, 2017 até 2024

Ano	Professores Ensino Secundário Geral								
	Público			Privado			Público + Privado		
	Mane	Feto	Total	Mane	Feto	Total	Mane	Feto	Total
2024	62	40	102	14	7	21	76	47	123
2023	66	44	110	17	7	24	83	51	134
2022	x	x	109	x	x	20	x	x	129
2021	51	43	94	14	6	20	65	49	114
2020	50	35	85	14	7	21	64	42	106
2019	32	21	53	19	7	26	51	28	79
*2018	x	x	55	x	x	26	x	x	81
*2017	x	x	56	x	x	16	x	x	72

Fonte: EMIS Ministério da Educação
 - *<http://www.moe.gov.tl>, 2017 e 2018



2.2.3.5. Número Escola Público + Privado por Posto Administrativos, em Município de Ermera, 2024

Posto Administrativo	Escolas Ensino Secundário Geral		
	Público	Privado	Público + Privado
Atsabe	0	0	0
Ermera	3	1	4
Hatolia	0	1	1
Letefoho	2	1	3
Railaco	1	1	2
Total	6	4	10

Fonte: EMIS Ministério da Educação

2.2.3.6. Número Escola Público + Privado por Ano, em Município de Ermera, 2017 até 2024

Ano	Escolas Ensino Secundário Geral		
	Público	Privado	Público + Privado
2024	6	4	10
2023	6	4	10
2022	6	4	10
2021	4	4	8
2020	4	4	8
2019	3	4	7
*2018	3	4	7
*2017	3	4	7

Fonte: EMIS Ministério da Educação
- *<http://www.moe.gov.tl>, 2017 e 2018



2.2.3.7. Número Salas de Escolas Ensino Secundario Geral Público e Privado, em Município de Ermera, 2024

Posto Administrativo	Número Salas Ensino Secundario Geral								
	Público			Privado			Total Público + Privado		
	Diak	Razua vel	A'at	Diak	Razua vel	A'at	Diak	Razua vel	A'at
Atsabe	-	-	-	-	-	-	-	-	-
Ermera	15	15	9	9	-	-	24	15	-
Hatolia A	-	-	3	6	-	-	6	-	-
Hatolia B	-	-	-	-	-	-	-	-	-
Railaco	-	-	-	9	-	-	9	-	-
Letefoho	6	3	-	70	-	-	13	3	-
Total	21	18	12	94	-	-	52	18	-

Fonte: Educação Município de Ermera

2.2.3.8. Médio Alunos por Professores Escola Público + Privado, em Município de Ermera, 2017 até 2024

Ano	Médio Alunos por Professores Ensino Secundário Geral		
	Público	Privado	Público + Privado
2024	47	62	50
2023	42	55	44
2022	40	67	44
2021	43	66	47
2020	45	61	49
2019	61	49	57
*2018	65	60	64
*2017	47	68	72

Fonte: EMIS Ministério da Educação
 - *<http://www.moe.gov.tl>, 2017 e 2018



2.2.4. Ensino Secundário Técnico Vocacional

2.2.4.1. Número Alunos Escola Público + Privado por Posto Administrativos, em Município de Ermera, 2024

Posto Administrativo	Alunos Ensino Secundário Técnico Vocacional								
	Público			Privado			Público + Privado		
	Mane	Feto	Total	Mane	Feto	Total	Mane	Feto	Total
Atsabe	121	139	260	41	43	84	162	182	344
Ermera	242	334	576	72	80	152	314	414	728
Hatolia	99	93	192	0	0	0	99	93	192
Letefoho	0	0	0	0	0	0	0	0	0
Railaco	74	89	163	0	0	0	74	89	163
Total	536	655	1,191	113	123	236	649	778	1,427

Fonte: EMIS Ministério da Educação

2.2.4.2. Número Alunos Escola Público + Privado por Ano, em Município de Ermera, 2017 até 2024

Ano	Alunos Ensino Secundário Técnico Vocacional								
	Público			Privado			Público + Privado		
	Mane	Feto	Total	Mane	Feto	Total	Mane	Feto	Total
2024	536	655	1,191	113	123	236	649	778	1,427
2023	585	683	1,268	73	103	176	658	786	1,444
2022	x	x	1,285	x	x	155	x	x	1,440
2021	865	859	1,724	77	87	164	942	946	1,888
2020	838	821	1,659	97	91	188	935	912	1,847
2019	749	685	1,434	75	60	135	824	745	1,569
*2018	469	372	841	100	89	189	569	461	1,030
*2017	423	302	725	110	115	225	533	417	950

Fonte: EMIS Ministério da Educação
- *<http://www.moe.gov.tl>, 2017 e 2018



2.2.4.3. Número Professores Escola Público + Privado por Posto Administrativos, em Município de Ermera, 2024

Posto Administrativo	Professores Ensino Secundário Técnico Vocacional								
	Público			Privado			Público + Privado		
	Mane	Feto	Total	Mane	Feto	Total	Mane	Feto	Total
Atsabe	12	2	14	0	0	0	12	2	14
Ermera	12	7	19	1	2	3	13	9	22
Hatolia	15	1	16	0	0	0	15	1	16
Letefóho	0	0	0	0	0	0	0	0	0
Railaco	8	3	11	0	0	0	8	3	11
Total	47	13	60	1	2	3	48	15	63

Fonte: EMIS Ministério da Educação

2.2.4.4. Número Professores Escola Público + Privado por Ano, em Município de Ermera, 2017 e 2024

Ano	Professores Ensino Secundário Técnico Vocacional								
	Público			Privado			Público + Privado		
	Mane	Feto	Total	Mane	Feto	Total	Mane	Feto	Total
2024	47	13	60	1	2	3	48	15	63
2023	47	13	60	1	2	3	48	15	63
2022	47	13	60	1	2	3	48	15	63
2021	67	15	82	4	2	6	71	17	88
2020	66	17	83	4	2	6	70	19	89
2019	52	14	66	10	4	14	62	18	80
2018	x	x	60	x	x	16	x	x	76
2017	x	x	27	x	x	14	33	8	41

Fonte: EMIS Ministério da Educação
 - *<http://www.moe.gov.tl>, 2017 e 2018



2.2.4.5. Número Escola Público + Privado por Posto Administrativos, em Município de Ermera, 2024

Posto Administrativo	Escolas Ensino Secundario Tekniko Vocasional		
	Público	Privado	Público + Privado
Atsabe	1	1	2
Ermera	1	1	2
Hatolia	1	0	1
Letefoho	0	0	0
Railaco	1	0	1
Total	4	2	6

Fonte: EMIS Ministério da Educação

2.2.4.6. Número Escola Público + Privado por Ano, em Município de Ermera, 2017 até 2024

Ano	Escolas Ensino Secundário Tekniko Vocasional		
	Público	Privado	Público + Privado
2024	4	2	6
2023	4	2	6
2022	6	2	8
2021	6	2	8
2020	6	2	8
2019	6	2	8
*2018	4	2	6
*2017	4	2	6

Fonte: EMIS Ministério da Educação
- *<http://www.moe.gov.tl>, 2017 e 2018



2.2.4.7. Número Salas de Escolas Ensino Secundario Técnico Vocacional Público e Privado, em Município de Ermera, 2024

Posto Administrativos	Número Salas Ensino Secundario Técnico Vocacional								
	Público			Privado			Total Público + Privado		
	Diak	Razua vel	A'at	Diak	Razua vel	A'at	Diak	Razua vel	A'at
Atsabe	-	3	-	-	1	1	-	4	1
Ermera	6	-	-	4	2	-	10	2	-
Hatolia A	-	-	-	-	-	-	-	-	-
Hatolia B	6	-	-	-	-	-	6	-	-
Railaco	6	-	-	-	-	-	6	-	-
Letefoho	-	3	-	-	-	-	-	3	-
Total	18	6	0	4	3	1	22	9	1

Fonte: Educação Município de Ermera

2.2.4.8. Médio Alunos por Professores Escola Público + Privado, em Município de Ermera, 2017 até 2024

Ano	Médio Alunos por Professores Ensino Secundário Técnico Vocacional		
	Público	Privado	Público + Privado
2024	20	79	23
2023	21	59	23
2022	21	52	23
2021	21	27	21
2020	20	31	20
2019	22	10	20
*2018	14	12	14
*2017	27	16	23

Fonte: EMIS Ministério da Educação
 - *<http://www.moe.gov.tl>, 2017 e 2018



2.2.5. Resumo Total Alunos, Professores, Escola e Salas por Ensino, em Município de Ermera, 2024

2.2.5.1. Resumo Total Alunos por Ensino e Sexo, em Município de Ermera, 2023

Posto Administrativo	Alunos								
	Público			Privado			Público + Privado		
	Mane	Feto	Total	Mane	Feto	Total	Mane	Feto	Total
Ensino Pre-Escolar	718	807	1,525	399	380	779	1,117	1,187	2,304
Ensino Básico	18,059	16,946	35,005	383	401	784	18,442	17,347	35,789
Ensino Secundário Geral	2,325	2,478	4,803	533	765	1,298	2,858	3,243	6,101
Ensino Secundário Técnico Vocacional	536	655	1,191	113	123	236	649	778	1,427
Ensino Superior	x	x	x	x	x	x	x	x	x
Total	21,638	20,886	42,524	1,428	1,669	3,097	23,066	22,555	45,621

Fonte: EMIS Ministério da Educação

2.2.5.2. Resumo Total Professores por Ensino e Sexo, em Município de Ermera, 2024

Posto Administrativo	Professores								
	Público			Privado			Público + Privado		
	Mane	Feto	Total	Mane	Feto	Total	Mane	Feto	Total
Ensino Pre-Escolar	1	29	30	3	17	20	4	46	50
Ensino Básico	561	430	991	11	19	30	572	449	1,021
Ensino Secundário Geral	62	40	102	14	7	21	76	47	123
Ensino Secundário Técnico Vocacional	47	13	60	1	2	3	48	15	63
Ensino Superior	x	x	x	x	x	x	x	x	x
Total	671	512	1,183	29	45	74	700	557	1,257

Fonte: EMIS Ministério da Educação



2.2.5.3. Resumo Total Escolas por Ensino, em Município de Ermera, 2024

Posto Administrativo	Número Escolas por Ensino		
	Público	Privado	Público + Privado
Ensino Pre-Escolar	24	12	36
Ensino Básico	124	7	131
Ensino Secundário Geral	6	4	10
Ensino Secundário Técnico Vocacional	4	2	6
Ensino Superior	x	x	x
Total	158	25	183

Fonte: EMIS Ministério da Educação

2.2.5.4. Resumo Médio Aluno por Professores por Ensino, em Município de Ermera, 2024

Posto Administrativo	Médio Alunos por Professores por Ensino		
	Público	Privado	Público + Privado
Ensino Pre-Escolar	51	39	46
Ensino Básico	35	26	35
Ensino Secundário Geral	47	62	50
Ensino Secundário Técnico Vocacional	20	79	23
Ensino Superior	x	x	x

Fonte: EMIS Ministério da Educação



2.3. SAÚDE

2.3.1. Pessoal da Saúde em Município de Ermera 2024

Centro Saúde	Medico no Para Medico				Total Medico no Para Medico
	Doutor Especialista	Doutor Geral	Enfermeiro	Parteira	
Atsabe	0	4	13	13	30
Ermera	0	4	6	8	18
Hatolia A	0	4	10	5	19
Hatolia B/	0	4	7	6	17
Railaco	0	6	16	7	29
Letefoho	0	6	10	9	25
Gleno	0	11	17	15	43
SSM Ermera	0	3	6	2	11
Total	0	42	85	65	192

Fonte: Direcção dos Serviço da Saúde Município de Ermera

2.3.2. Estabelecimento Fasilidade da Saúde por Posto Administrativos em Município de Ermera, 2024

Posto Adminis- trativos	Hospital	Centro da Saúde	Posto da Saúde	Posto SISCa	Materni- dade	Clínica Privado	Clínica Movel
Atsabe	0	1	7	13	1	1	-
Ermera	0	2	5	15	1	1	-
Hatolia A	0	1	5	7	1	-	-
Hatolia B	0	1	6	5	1	-	-
Railaco	0	1	6	10	1	-	1
Letefoho	0	1	8	9	1	1	-
Total	0	7	37	59	6	3	1

Fonte: Direcção dos Serviço da Saúde Município de Ermera



2.3.3. Números Absolutos no Taxa Prevalencia Contraseptivo Planejamento Familiar (CPR) em Município de Ermera, 2024

Posto Administrativos	Sentro saude Komunitaria	Contraseptivo Planejamento Familiar													
		POPs	COPs	Injektavel	Implant	IUDs	Kondom	Vasecto-mi	Tubecto-mi	Natural	Total	CPR			
Atsabe	SSK Atsabe	6	63	210	66	9	16	0	0	0	0	0	0	370	8
Ermera	SSK Ermera	106	61	255	264	39	158	0	0	0	0	0	0	883	13
	SSK Gleno	35	35	152	192	9	13	0	0	0	0	0	0	436	13
Hatolia A	SSK Hatolia	94	169	853	197	15	118	0	0	0	0	0	0	1446	30
Hatolia B	SSK Guisarudo	27	9	184	186	10	3	0	0	0	0	0	0	419	7
Railaco	SSK Railaco	10	9	151	172	22	9	0	0	0	0	0	0	373	11
Letefoho	SSK Letefoho	47	53	132	79	19	8	0	0	0	0	0	0	338	5
Total	Total	325	399	1,937	1,156	123	325	0	0	0	0	0	0	4,265	87

Fonte: Direção dos Serviço da Saúde Município de Ermera

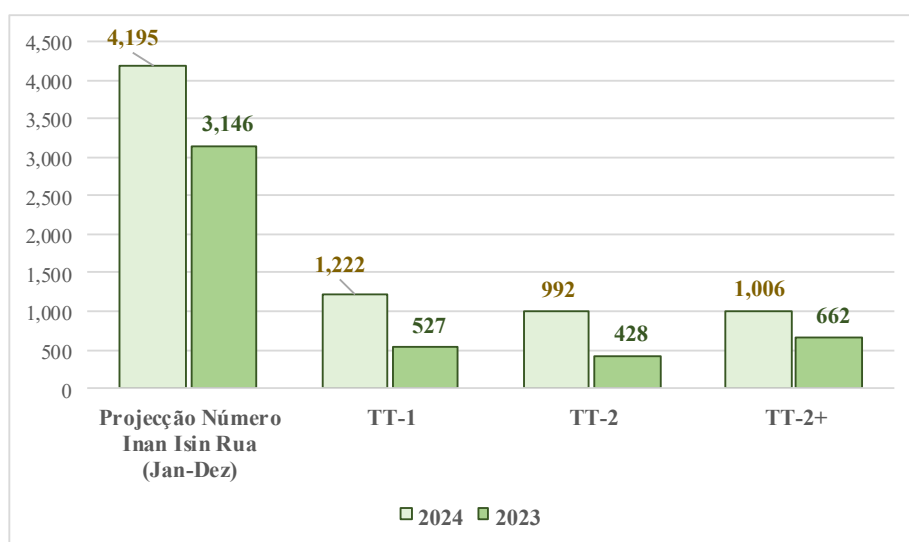


2.3.4. Número Projecção Partos iha Facilidade da Saude por Posto Administrativos Saúde em Município de Ermera, 2024

Sentru da Saúde	Projecção Número Partos	Numeros Partos			Condição Bebe Durante Partos	
		Iha Uma	Partos iha Facilidade da Saúde	Total	Bebe Moris	Bebe Mate
Atsabe	503	59	254	313	300	13
Ermera	559	200	344	544	538	6
Hatolia A	550	76	186	262	255	7
Hatolia B	727	115	361	476	469	7
Letefoho	754	171	343	514	508	6
Railaco	398	26	221	247	242	5
Gleno	1,133	70	601	671	655	16
Total	4,624	717	2,310	3,027	2,967	60

Fonte: Direcção dos Serviço da Saúde Município de Ermera

2.3.5. Cobertura Imunização TT para as Gravidez por Posto Administrativos em Município de Ermera, 2023 e 2024



Fonte: Ministério da Saúde, "Relatório Estatística Saúde, 2023 e 2024"



2.3.6. Número Cobertura Imunização BCG, Sarampo no Vacinação Completo por Posto Administrativos em Município de Ermera, 2024

Posto Administrativos	Sentro saude Komunitaria	Tipo de Vacinação Registrado ba Idade < 1 ano									
		BCG			Sarampo			Vacinação Completo			
		Mane	Feto	Total	Mane	Feto	Total	Mane	Feto	Total	
Atsabe	SSK Atsabe	198	221	419	251	185	436	251	185	436	
Ermera	SSK Ermera	217	179	396	227	197	424	228	197	425	
	SSK Gleno	672	652	1,324	649	640	1,289	679	652	1,331	
Hatolia A	SSK Hatolia	395	287	682	434	369	803	206	217	423	
Hatolia B	SSK Guisarudo	318	334	652	216	236	452	211	230	441	
Railaco	SSK Railaco	116	147	263	150	172	322	135	107	242	
Letefoho	SSK Letefoho	379	389	768	442	469	911	426	453	879	
Total		2,295	2,209	4,504	2,369	2,268	4,637	2,136	2,041	4,177	

Fonte: Direcção dos Serviço da Saúde Município de Ermera



2.3.7. Número Cobertura Imunização POLIO, dos Crianças Idade < 1 Ano, tuir Posto Administrativo e Sexo, 2024

Posto Administrativos	Sentro saude Komunitaria	Tipo de Vasinção Registrado ba Idade < 1 ano											
		Polio 0			Polio 1			Polio 2			Polio 3		
		Mane	Feto	Total	Mane	Feto	Total	Mane	Feto	Total	Mane	Feto	Total
Atsabe	SSK Atsabe	109	93	202	259	266	525	256	272	528	254	255	509
Ermera	SSK Ermera	145	120	265	270	236	506	267	244	511	244	223	467
	SSK Gleno	655	633	1,288	699	695	1,394	699	736	1,435	704	718	1,422
Hatolia A	SSK Hatolia	290	210	500	486	436	922	435	384	819	452	421	873
Hatolia B	SSK Guisarudo	138	135	273	350	334	684	337	350	687	373	328	701
Railaco	SSK Railaco	88	99	187	180	203	383	179	208	382	181	202	383
Letefoho	SSK Letefoho	251	236	487	454	435	889	399	425	824	495	463	958
Total	Total	1,676	1,526	3,202	2,698	2,605	5,303	2,572	2,619	5,186	2,703	2,610	5,313

Fonte: Direcção dos Serviço da Saúde Municipio de Ermera



2.3.8. Cobertura Imunização DPT Entre Labarik Idade <Tinan 1, Tuir Posto Administrativos em Município de Ermera, 2024

Posto Administrativos	Sentro saude Komunitaria	Tipo de Vasinção Registrado ba Idade < 1 ano											
		DPT 1			DPT 2			DPT 3					
		Mane	Feto	Total	Mane	Feto	Total	Mane	Feto	Total			
Atsabe	SSK Atsabe	259	266	525	256	272	528	254	255	509			
Ermera	SSK Ermera	270	236	506	267	244	511	245	223	468			
	SSK Gleno	688	688	1,376	704	711	1,415	678	708	1,386			
Hatolia A	SSK Hatolia	475	417	892	425	385	810	458	418	876			
Hatolia B	SSK Guisarudo	347	326	673	335	340	675	365	318	683			
Railaco	SSK Railaco	182	200	382	179	207	386	181	203	384			
Letefoho	SSK Letefoho	464	426	890	409	421	830	497	461	958			
Total	Total	2,685	2,559	5,244	2,575	2,580	5,155	2,678	2,586	5,264			

Fonte: Direcção dos Serviço da Saúde Município de Ermera



2.3.9. Cobertura Imunização Vacinação Completo entre Labarik Idade < 1-6, por Posto Administrativos em Município de Ermera, 2024

Centro da Saúde	Alvu /Tarjeto População	DPT4				PT5			
		Número			%	Número			%
		Mane	Feto	Total		Mane	Feto	Total	
Atsabe	X	X	X	X	X	X	X	X	X
Ermera	X	X	X	X	X	X	X	X	X
Ermera	X	X	X	X	X	X	X	X	X
Hatolia A	X	X	X	X	X	X	X	X	X
Hatolia B	X	X	X	X	X	X	X	X	X
Railaco	X	X	X	X	X	X	X	X	X
Letefoho	X	X	X	X	X	X	X	X	X
Total	3,628	2,189	2,068	4,257	224	1,858	1,837	3,695	98

Fonte: Ministério da Saúde, “Relatório Estatística Saúde, 2024”



2.3.10. Cobertura Imunização HBV entre Labarik Idade < 1, por Posto Administrativos em Município de Ermera, 2024

Posto Administrativos	Sentro saude Komunitaria	Tipo de Vasinção Registrado ba Idade < 1 ano												
		HBV 1			HBV 2			HBV 3			Vasinção Sel-Seluk			
		Mane	Feto	Total	Mane	Feto	Total	Mane	Feto	Total	Mane	Feto	Total	
Atsabe	SSK Atsabe	111	95	206	0	0	0	0	0	0	0	811	754	1,565
Ermera	SSK Ermera	145	120	265	0	0	0	0	0	0	0	411	456	867
	SSK Gleno	459	635	1094	0	0	0	0	0	0	0	1,815	1,827	3,642
Hatolia A	SSK Hatolia	256	200	456	0	0	0	0	0	0	0	866	788	1,654
Hatolia B	SSK Guisarudo	135	132	267	0	0	0	0	0	0	0	698	635	1,333
Railaco	SSK Railaco	88	96	184	0	0	0	0	0	0	0	406	445	851
Letefoho	SSK Letefoho	253	237	490	0	0	0	0	0	0	0	1,290	1,161	2,451
Total	Total	1,447	1,515	2,962	0	0	0	0	0	0	0	6,297	6,066	12,363

Fonte: Direção dos Serviço da Saúde Município de Ermera



2.3.11. Número Cobertura LISIO, Tetu Todan no Sukat Liman Kabun iha Município de Ermera, 2024

Posto Administrativos	Sentro saude Komunitaria	Número Alvu/Tarjetu Populasaun			Média Labarik Idade < tinan 5 ne'ebe iha LISIO			Média Labarik idade < tinan 5 Tetu Fulan-fulan		
		Més 0-23	Més 24-59	Més 0-59	Més 0-23	Més 24-59	Més 0-59	Més 0-23	Més 24-59	Més 0-59
Atsabe	SSK Atsabe	4,770	2,544	7,314	469	232	701	170	79	249
Ermera	SSK Ermera	5,633	6,753	12,386	155	37	192	82	1	83
	SSK Gleno	3,614	1,547	5,161	784	253	1,037	195	71	266
Hatolia A	SSK Hatolia	3,217	1,535	4,752	65	30	95	40	14	54
Hatolia B	SSK Guisarudo	1,696	1,110	2,806	301	183	484	124	90	214
Railaco	SSK Railaco	5,352	2,872	8,224	69	57	126	62	18	80
Letefoho	SSK Letefoho	3,775	2,623	6,398	293	103	396	109	24	133
Total		28,057	18,984	47,041	2,136	895	3,031	782	297	1,079

Fonte: Direção dos Serviços de Saúde Município de Ermera



2.3.12. Prevalencian Tetu Todan, Malnutrisaun ba Labarik Idade < 5 Anos em Municipio de Ermera, 2024

Posto Adminis- traivos	Sentro saude Komunitaria	Média Criança Idade < 5 anos ho todan Normal cada mês			Média Prevalencia de Malnutrição Moderado Entre Criança idade < 5 anos, Cada Mês Compara com Criança (Tetu todan)			Média Prevalencia (%) de Malnutrição Grave, Entre Criança idade < 5 ano, Cada Mês		
		Mês 0 - 23	Mês 24 - 59	Mês 0 - 59	Mês 0 - 23	Mês 24 - 59	Mês 0 - 59	Mês 0 - 23	Mês 24 - 59	Mês 0 - 59
Atsabe	SSK Atsabe	4,090	2,232	6,322	469	232	701	170	79	249
Ermera	SSK Ermera	5,395	6,811	12,206	155	37	192	82	1	83
	SSK Gleno	6,714	6,185	7,899	784	253	1,037	195	71	266
Hatolia A	SSK Hatolia	3,087	1,475	4,562	65	30	95	40	14	54
Hatolia B	SSK Guisarudo	1,448	964	2,412	301	183	484	124	45	169
Railaco	SSK Railaco	5,219	2,800	8,019	69	57	126	62	18	80
Letefoho	SSK Letefoho	3,567	2,642	6,209	293	103	396	109	24	133
Total		29,520	23,109	47,629	2,136	895	3,031	782	252	1,034

Fonte: Direcção dos Serviço da Saúde Municipio de Ermera



2.3.13. Cobertura Vitamina “A” em Município de Ermera, 2024

Posto Adminis- trativos	Sentro saúde Komunitaria	Número Alvo/Targeto População			Coertura Vitamina "A"		
		Mês 6-11	Mês 12-59	Mês 6-59	Mês 6-11	Mês 12-59	Mês 6-59
Atsabe	SSK Atsabe	267	3,235	2,936	451	3,404	3,855
Ermera	SSK Ermera	331	4,000	3,630	384	5,139	5,523
	SSK Gleno	173	2,091	1,898	815	2,588	3,403
Hatolia A	SSK Hatolia	256	3,091	2,805	647	1,490	2,137
Hatolia B	SSK Guisarudo	289	4,994	3,171	203	507	710
Railaco	SSK Railaco	183	2,208	2,004	478	1,600	2,078
Letefoho	SSK Letefoho	299	3,620	3,285	507	2,251	2,758
Total		1,798	23,239	19,729	3,485	16,979	20,464

Fonte: Direcção dos Serviço da Saúde Município de Ermera

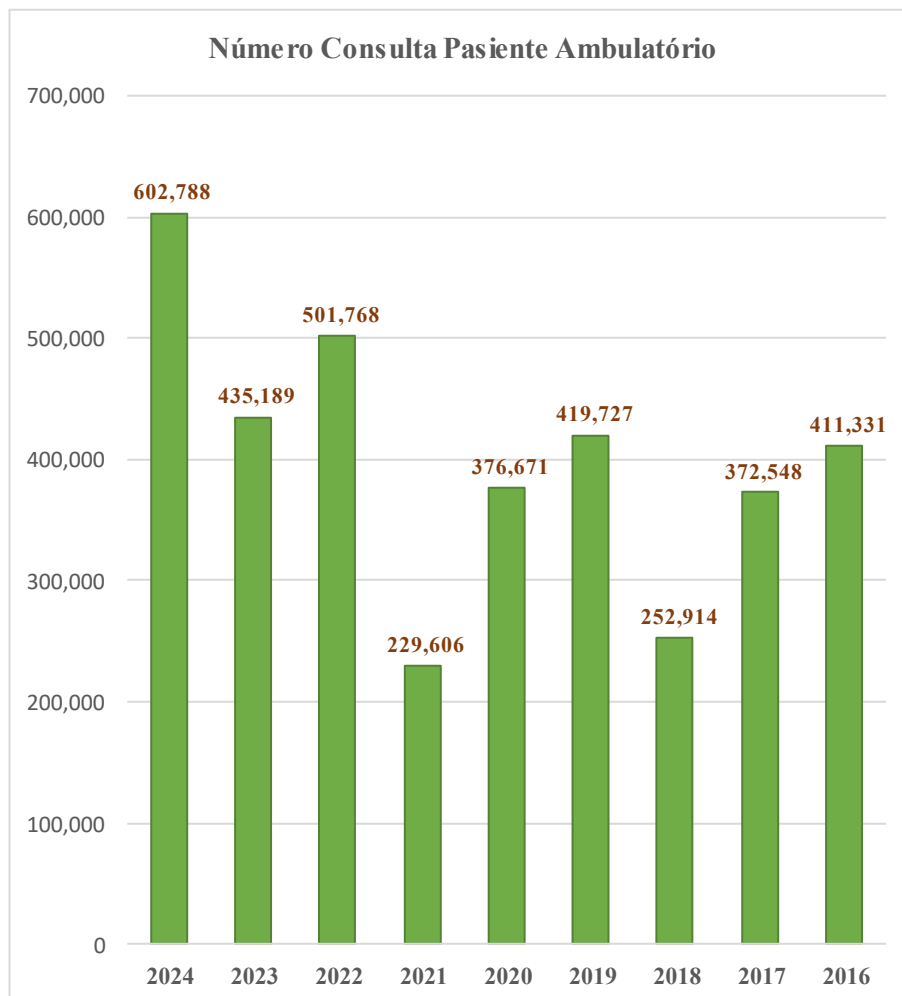
2.3.14. Cobertura Distribuição Aimoruk Lumbriga em Município de Ermera, 2024

Posto Adminis- trativos	Sentro saúde Komunitaria	Número Alvo/Targeto População			Coertura Aimoruk Lumbriga		
		Mês 12-23	Mês 24-59	Mês 12-59	Mês 12-23	Mês 24-59	Mês 12-59
Atsabe	SSK Atsabe	567	2,668	3,235	114	2,874	3,988
Ermera	SSK Ermera	701	3,299	4,000	1,019	3,902	4,921
	SSK Gleno	366	1,725	2,091	882	1,767	2,649
Hatolia A	SSK Hatolia	541	2,549	3,091	1,032	1,520	2,552
Hatolia B	SSK Guisarudo	612	2,882	3,494	712	879	1,591
Railaco	SSK Railaco	387	1,821	2,208	1,082	1,258	2,340
Letefoho	SSK Letefoho	634	2,986	3,620	1,201	2,116	3,317
Total		3,808	17,930	21,739	6,042	14,316	21,358

Fonte: Direcção dos Serviço da Saúde Município de Ermera



2.3.1.5. Gráfico: Número Absoluto no Média Consulta Paciente Ambulatorio OPD (Out Patient Consultation) Município de Ermera, 2016 até 2024



Fonte: Ministério da Saúde, “Relatório Estatística Saúde, 2016 até 2024”



2.3.16. Número Tipo Doenças Registrada na Centro da Saúde em Município de Ermera, 2024

Tipo Moras	Centro da Saúde								Total
	Atsabe	Ermera	Hatolia A	Hatolia B	Railaco	Letefoho	Gleno	SSM Ermera	
ISPA	4,780	15,164	10,418	17,127	7,605	11,459	14,274	80,827	161,654
ISPB	0	0	0	0	0	0	0	0	0
Malaria	0	0	0	0	0	0	0	1	1
Flu	0	0	0	0	0	0	0	0	0
Diarea	690	1617	2262	1,710	819	727	1478	9,303	18,606
Moras Kullit	152	964	79	12	5	264	64	1,540	3,080
TB Paru	0	0	7	0	0	5	116	128	256
Bronchitis	0	0	0	0	0	0	0	0	0
Dentes	46	264	0	0	0	0	1312	1622	3244
Ascariasis	0	0	0	0	0	0	0	0	0
Cunjuntivitis	81	212	28	156	253	348	679	1757	3514
Neuromuscular	0	0	0	0	0	0	0	0	0
Mal Nutrisaun/KKP	64	76	70	218	0	119	198	745	1490
Dezastre	23	101	3	0	0	12	269	408	816
Sistema de gestaun	0	0	0	0	0	0	0	0	0
PMS	37	228	73	42	100	86	431	991	1988
Denque/DMB	0	90	0	0	11	12	121	153	387
H-IV/AIDS	0	0	0	0	0	0	0	0	0
Sel-seluk	0	0	0	0	0	0	0	0	0
Total	5,873	18,716	12,940	19,265	8,793	13,032	18,942	97,475	195,036

Fonte: DPHO Saúde SDS Município de Ermera



2.3.17. Detecção Cazo Foun TB no Tratamento TB iha Município de Ermera, 2016 até 2024

Tinan	Número estimativa kazu NSPI	Kazu Foun				Extra pulmonari		Kazu tratamentu Fila-fali						
		Me'ar tasak pozitivu foun		Me'ar tasak Negativu		Mane	Feto	Rekaida (moras fila-fali)		Failla		Tratamentu hafoin kotu		
		Mane	Feto	Total	Mane			Feto	Mane	Feto	Mane	Feto	Mane	Feto
2024	449	101	98	199	63	71	20	18	0	0	1	1	0	0
2023	62	42	57	99	38	37	2	0	0	1	4	4	0	0
2022	61	38	34	72	19	14	2	4	0	0	0	0	0	0
2021	61	41	26	67	7	6	5	9	0	0	0	0	0	0
2020	60	27	25	52	11	10	3	5	0	0	0	0	0	0
2019	661	117	142	319	53	28	13	9	15	9	0	0	0	0
2018	237	109	83	192	81	17	8	11	22	12	6	0	0	0
2017	290	105	69	174	17	16	0	0	11	15	1	6	0	0
2016	237	99	87	186	20	15	11	5	3	1	0	0	0	0

Fonte: Ministério da Saúde, "Relatório Estatística Saúde, 2016 até 2024"



2.4. POLICIA NACIONAL de TIMÓR-LESTE

2.4.1. Número Membros Policia Nacional de Timór-Leste iha Município Ermera, 2023 e 2024

Posto Administrativos	2024			2023		
	Mane	Feto	Total	Mane	Feto	Total
HQ Município	48	15	63	48	15	63
Atsabe	15	1	16	15	1	16
Ermera	10	2	12	13	2	15
Hatolia A	9	3	12	9	3	12
Hatolia B	12	0	12	12	0	12
Railaco	13	2	15	13	2	15
Letefoho	13	2	15	10	2	12
Total	120	25	145	120	25	145

Fonte: *Comando Polisia Nacional de Timór-Leste Município de Ermera*



2.4.2. Caso ne'ebé mak registo iha PNTL Município de Ermera, tuir tipo caso Kada Mês, 2024

Categoriá Crime	Meses												Total
	Jan	Fev	Mar	Abr	Mai	Jun	Jul	Agu	Set	Out	Nov	Dez	
OFENÇAS DA PESSOA:	1	0	0	3	0	4	0	0	3	0	0	0	11
Ofenças Corporasi (Asaltu)	0	0	0	0	0	0	0	0	0	0	0	0	0
Homicidio	0	0	0	0	0	0	0	0	0	0	0	0	0
Hetan Mate Isin	0	0	0	0	0	0	0	0	0	0	0	0	0
Violencia Domestika	0	0	0	0	0	0	0	0	0	0	0	0	0
Abuse Minor	0	0	0	1	0	2	0	0	1	0	0	0	4
Abuse Sexoal	0	0	0	0	0	0	0	0	0	0	0	0	0
Violasaun Sexoal	0	0	0	1	0	2	0	0	1	0	0	0	4
Tentativo Violasaun Sexoal	0	0	0	0	0	0	0	0	0	0	0	0	0
Exploração Sexoal	0	0	0	0	0	0	0	0	0	0	0	0	0
Koasaun Sexoal	0	0	0	0	0	0	0	0	0	0	0	0	0
Threat (ameasa)	0	0	0	0	0	0	0	0	0	0	0	0	0
Tara An	0	0	0	0	0	0	0	0	0	0	0	0	0
Devasa	1	0	0	1	0	0	0	0	1	0	0	0	3
Sem Carta Condução	0	0	0	0	0	0	0	0	0	0	0	0	0
Ezibionismo Sexoal	0	0	0	0	0	0	0	0	0	0	0	0	0
OFENSA BA SASAN	0	1	0	5	3	0	1	2	3	0	0	0	15
Incendio (Sunu Uma)	0	0	0	0	0	0	0	0	0	0	0	0	0
Danos	0	0	0	0	0	0	0	0	0	0	0	0	0
Dano com Violancia	0	0	0	4	2	0	0	0	2	0	0	0	8
Furto Agravado	0	0	0	0	0	0	0	0	1	0	0	0	1
Burla Agravado	0	1	0	1	1	0	1	2	0	0	0	0	6
CRIME ORGANIZADO	0	0	0	0	0	0	0	0	0	0	0	0	0
Propaganda Eleitoral Elizita	0	0	0	0	0	0	0	0	0	0	0	0	0
Perturbação ba Acto Política	0	0	0	0	0	0	0	0	0	0	0	0	0
Obstrução ba Acto Eleitoral	0	0	0	0	0	0	0	0	0	0	0	0	0
Armas Brancas	0	0	0	0	0	0	0	0	0	0	0	0	0
Total Caso Crime	1	1	0	8	3	4	1	2	6	0	0	0	26

Fonte: Comando Polisia Nacional de Timór-Leste Município de Ermera



2.4.3. Número **Suspeito** ba Akontesimentuo Kriminal tuir Grupo Idade iha Município Ermera, 2016 até 2024

Grupo de Idade	Número Suspeito								
	2024	2023	2022	2021	2020	2019	2018	2017	2016
0-9	2	0	1	0	2	0	0	1	1
10-19	15	13	6	9	8	12	6	18	5
20-29	60	79	55	59	47	76	49	59	35
30-39	38	53	37	44	41	53	31	21	16
40-49	14	30	16	11	22	20	15	11	13
50-59	16	20	16	7	8	8	7	4	4
60+	9	4	2	9	2	1	1	0	0
Total	154	199	133	139	130	170	109	144	74

Fonte: Serviço investigação Criminal (SIC), Polisia Nacional Timór-Leste

2.4.4. Número **Vítima** ba Akontesimentuo Kriminal tuir Grupo Idade iha Município Ermera, 2016 até 2024

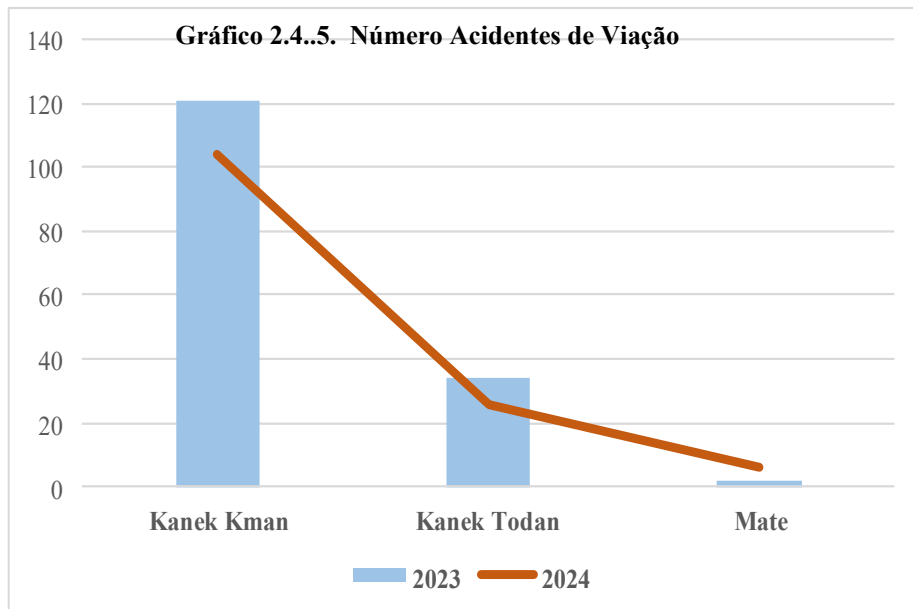
Grupo de Idade	Número Vítima								
	2024	2023	2022	2021	2020	2019	2018	2017	2016
0-9	5	9	7	1	4	10	3	4	1
10-19	31	33	30	35	24	28	28	19	13
20-29	60	71	63	54	36	55	92	34	32
30-39	15	56	37	42	33	36	46	20	10
40-49	18	32	23	14	22	13	25	16	12
50-59	17	21	17	12	5	7	27	3	10
60+	5	20	12	15	8	0	9	2	2
Total	151	242	189	173	132	217	230	98	80

Fonte: Serviço investigação Criminal (SIC), Polisia Nacional Timór-Leste



2.4.5. Número Acidentes de Viação Afeta ba Condisaun Emânia Vida iha Município Ermera, 2016 até 2024

Ano	Kanek Kman	Kanek Todan	Mate	Total Caso
2024	104	26	6	78
2023	121	34	2	75
2022	69	22	7	56
2021	49	18	3	32
2020	83	21	3	44
2019	76	42	3	58
2018	48	31	2	55
2017	27	6	4	38
2016	27	9	4	28



Fonte: Departamento Acidente Trafico, PNTL (Nacional Dili)



2.4.6. Número Infracções de Transito por Ano em Município de Ermera, 2023 e 2024

Tipos de Infracções	Ano	
	2024	2023
Veikulu Ladauk Rejisto	13	-
Veikulu La Monta Chapa Matrikula	60	6
Veikulu Uza Kanu Resin	-	5
Data Inspeksaun Liu Prazu	258	-
Data Livrate Liu Prazu	160	-
Veikulu La Iha Assesoris : Espelu, Lampu, Travão ho body	9	-
La Lori Dokumentus Viaturas	184	99
La Uza Kapasete	263	176
La Iha Kartaun Kondusaun	-	-
Para Iha Zebra Cross	-	-
Karta Kondusaun La Tuir Categoria	24	1
Karta Kondusaun Liu Prazu	160	127
Laiha Karta Lisensa Trajetcto	14	-
La Prolonga Lisensa Trajecto	7	6
Tula Pasajeirus Liu Lotasaun	44	40
Tula Sasan Liu Kapasidade Kareta	-	-
Lori Motor ho Kondisaun Lanu	-	-
Ultra Pasa liu hosi Liman Karuk	-	-
Kontra Ordem Autoridade Tranzitu	576	413
Outros	-	-
Total Infracções	1,772	873

Fonte: Comando Polisia Nacional de Timór-Leste Municipio de Ermera



2.5. PROTECÇÃO SOCIAL

2.5.1. Distribuição População por Religião em Município de Ermera, Baseia ba Censo 2010, Censo 2015 e Censo 2022

Religião	Censo 2010			Censo 2015			Censo 2020		
	Mane	Feto	Total	Mane	Feto	Total	Mane	Feto	Total
Catolica	57,926	57,001	114,927	62,805	61,538	124,343	64,671	62,128	126,799
Protestante	436	387	823	357	361	718	399	409	808
Musulmano	31	25	56	9	14	23	7	5	12
Budista	15	21	36	8	14	22	3	4	7
Hindu	6	1	7	1	2	3	3	-	3
Tradicional	514	425	939	104	78	182	43	22	65
Seluk	36	73	149	6	5	11	12	9	21
No religion	-	-	-	-	-	-	17	18	35
No answer	-	-	-	-	-	-	5	9	14

Fontes: *Instituto Nacional de Estatística, I.P.*
- Censo População no Uma Kain 2010, 2015 e 2022



2.5.2. Número de Idosos e Inválidos (≥ 60 anos) a Receber Subsídio em Município de Ermera, 2024

Posto Administrativo	Idosos			Invalidos		
	Mane	Feto	Total	Mane	Feto	Total
Atsabe	745	918	1,663	38	48	86
Ermera	816	1,254	2,070	534	616	1,150
Hatolia	1,079	1,326	510	510	567	567
Letefoho	706	865	1,571	88	83	171
Railaco	272	366	638	87	51	138
Total	3,618	4,729	8,347	1,257	1,365	2,622

Fonte: Ministério da Solidariedade Social e Inclusão

2.5.3. Número de Idosos e Inválidos (≥ 60 anos) a Receber Subsídio em Município de Ermera por Ano, 2019 até 2024

Ano	Idosos			Invalidos		
	Mane	Feto	Total	Mane	Feto	Total
2024	3,618	4,729	8,347	1,257	1,365	2,622
2023	3,390	4,401	7,791	975	1,038	2,013
2022	3,211	4,125	7,336	934	1,021	1,955
2021	2,961	3,720	6,681	722	777	1,499
2020	2,961	3,720	6,681	722	777	1,499
2019	3,428	4,191	7,619	720	769	1,489

Fonte: Ministério da Solidariedade Social e Inclusão



2.5.4. Número Beneficiários Programa Bolsa da Mãe por Posto Administrativos e por Sexo em Município de Ermera, 2024

Posto Administrativos	Mane	Feto	Total
Atsabe	36	353	389
Ermera	83	523	606
Hatolia A	72	258	258
Hatolia B	35	111	111
Letefoho	95	306	401
Railaco	74	404	478
Total	395	1,955	2,350

Fonte: Ministério da Solidariedade Social
- Departamento Bolsa da Mãe

2.5.5. Número Beneficiários Programa Bolsa da Mãe por Posto Administrativos e por Ano em Município de Ermera, 2020 até 2024

Posto Administrativo	2024	2023	2022	2021	2020
Atsabe	389	536	1,289	647	650
Ermera	606	794	1,802	912	916
Hatolia A	258	430	1,514	741	746
Hatolia B	111	186	982	x	x
Letefoho	401	471	1,330	587	584
Railaco	478	554	554	644	644
Total	2,350	2,971	6,917	3,531	3,540

Fonte: Ministério da Solidariedade Social
- Departamento Bolsa da Mãe



2.5.6. Número Combatentes da Libertação Nacional por Posto Administrativos e por Sexo em Município de Ermera, 2024

Posto Administrativos	Mane	Feto	Total
Atsabe	434	168	602
Ermera	797	245	1,042
Hatolia A	337	102	439
Hatolia B	431	141	572
Letefoho	419	135	554
Railaco	262	77	339
Total	2,680	868	3,548

Fonte: Secretário de Estado dos Assuntos dos Combatentes da Libertação Nacional

2.5.7. Número Combatentes da Libertação Nacional por Posto Administrativos e por Ano em Município de Ermera, 2019 até 2024

Posto Administrativos	2024	2023	2022	2021	2020	2019
Atsabe	602	609	616	614	632	502
Ermera	1,042	1,039	1,043	1,032	1,044	1,055
Hatolia A	439	1,017	1,011	1,005	1,027	956
Hatolia B	572	-	-	-	-	-
Letefoho	554	551	566	567	589	483
Railaco	339	340	344	338	346	371
Total	3,548	3,553	3,580	3,556	3,638	3,367

Fonte: Secretário de Estado dos Assuntos dos Combatentes da Libertação Nacional



2.5.8. Número das Crianças Orfanatos em Município de Ermera, 2017 até 2024

Ano	Mane	Feto	Total
2024	38	40	78
2023	40	40	80
2022	40	40	80
2021	40	40	80
2020	40	40	80
2019	11	13	24
2018	40	40	80
2017	56	50	106

Fonte: *Ministério da Solidariedade Social*

2.5.9. Dezastre Naturais por Posto Administrativo, Município de Ermera, 2024

Posto Administrativos	Tipu Dezastre		
	Dezastre Kaman	Dezastre Naton	Dezastre Total
Atsabe	4	2	6
Ermera	62	18	4
Hatolia A	26	8	3
Hatolia B	17	5	11
Railaco	8	0	2
Letefoho	15	5	3
Total	132	38	29

Fonte: *Autoridade Protecção Civil (APC) Município de Ermera*



2.5.10. Apoio Vitima Dezastre Naturais, por Posto Administrativo Municipio Ermera, 2024

Posto Administrativos	Tipu Apoio Material konstrusaun												
	Konstrusaun												
	Kalen	Parfuso Kalen	Martelu	Metru 100 m	Besi Kotak		Besi Beton		Arame Finu	Kanuru		Balde Masa	Simentu / saku
				4x6	5x10	10 mm	8 mm		Masa	Rai-henek			
Atsabe	550	22	11	11	200	200	180	180	12	24	12	36	300
Ermera	4,200	168	84	84	550	550	120	120	8	16	8	24	200
Hatolia A	1580	74	37	37	275	273	90	90	6	12	6	18	150
Hatolia B	1700	68	34	34	425	425	330	330	22	44	34	66	550
Letefoho	500	20	10	10	50	50	60	60	4	8	4	12	100
Railaco	1150	46	23	23	200	200	90	90	6	12	6	18	150
Total	9,680	398	199	199	1,700	1,698	870	870	58	116	70	174	1,450

Fonte: Autoridade Protecsaun Civil (APC) Municipio de Ermera



2.5.11. Total Uma Naroman ba Povo (UNP) REGULAR, Be'e Mos no Estradas ne'ebé mak Ekipa PNDS konstrui por posto Administrativo iha Municipio de Ermera, 2024

Posto Administrativos	Numero Uma Naroman ba Povo	Pakote be'e Mos (unidades)	Estradas (Metru)
Atsabe	12	-	-
Ermera	9	3	-
Hatolia A	6	-	-
Hatolia B	5	-	-
Letefoho	8	1	-
Railaco	7	2	-
Total	47	6	-

Fonte: PNDS Municipio de Ermera



2.6. MERCADO DE TRABALHO

2.6.1. Número de Pessoas Acesso de Serviço e Formação Profissional em Município de Ermera, 2023 e 2024

Objectivos Clientes	2024			2023		
	Mane	Feto	Total	Mane	Feto	Total
Acesso de Serviço	-	-	-	-	-	-
Acesso de Serviço no País	77	75	152	145	70	215
Acesso de Serviço no Estrangeiro	135	75	210	585	560	1,145
Acesso de Formação Profissional	147	129	362	355	78	433
Acesso de Formação Empresarial	191	33	224	343	176	519
Total	550	312	862	1,428	884	2,312

Fonte: Diresaun Municipal SEFOPE Ermera/Responsavel Baze de dados

2.6.2. Número de Pessoas Registadas á Procura de Emprego por Sexo e por mês em Municipio Ermera, 2024

Mês	Mane	Feto	Total
Janeiro	40	51	91
Fevereiro	41	22	63
Março	33	19	52
Abril	20	33	53
Mai	25	23	48
Junho	2	3	5
Julho	8	7	15
Agosto	14	18	32
Setembro	7	5	12
Outubro	3	2	5
Novembro	16	10	26
Dezembro	3	6	9
Total	212	199	411

Fonte: Diresaun Municipal SEFOPE Ermera/Responsavel Baze de dados



2.6.3. Número de Pessoas Registadas á Procura de Emprego por Sexo, mês e por Grupo de Idade em Município de Ermera, 2024

Mês	Grupo de Idade											
	15 - 24			25 - 39			40 - 54			55+		
	Mane	Feto	Total	Mane	Feto	Total	Mane	Feto	Total	Mane	Feto	Total
Janeiro	28	11	39	18	9	27	3		3	2	0	2
Fevereiro	30	16	46	26	15	41	3	1	4	0	0	0
Março	17	14	31	21	17	38	3	1	4	0	0	0
Abril	13	9	22	19	20	39	4	5	9	0	0	0
Maior	21	18	39	10	14	24	1	0	1	1	2	3
Junho	1	17	18	3	10	13	0	0	0	0	0	0
Julho	4	4	8	5	3	8	1	1	2	1	0	1
Agosto	12	12	24	8	19	27	3	2	5	0	0	0
Setembro	7	3	10	3	4	7	0	0	0	0	0	0
Outubro	4	5	9	2	0	2	0	0	0	0	0	0
Novembro	10	8	18	9	7	16	1	0	1	0	0	0
Dezembro	7	5	12	18	0	18	0	1	1	0	0	0
Total	154	122	276	142	118	260	19	11	30	4	2	6

Fonte: Diresaun Municipal SEFOPE Ermera/Responsavel Base de dados



2.6.4. Número de Pessoas Registadas á Procura de Emprego por Nível da Educação em Município de Ermera, 2024

Nível da Educação	2024		
	Mane	Feto	Total
Ensino Superior	10	15	25
Ensino Secundario	207	190	397
Ensino Secundario Técnico Profecional	29	14	43
Ensino Pre-Secundario	6	1	7
Ensino Primaria	2	1	3
Não Acesso			0
Total	254	221	475

Fonte: Diresaun Municipal SEFOPE Ermera/Responsavel Baze de dadus

2.6.5. Número de Pessoas Registadas á Procura de Emprego por Nível da Educação e por Ano em Município de Ermera, 2018 até 2024

Nível da Educação	2024	2023	2022	2021	2020	2019	2018
Ensino Superior	25	63	24	5	7	22	0
Ensino Secundario	397	1,127	307	128	224	342	3
Ensino Secundario Técnico Profecional	43	70	51	28	11	37	0
Ensino Pre-Secundario	7	13	2	0	1	2	2
Ensino Primaria	3	9	8	2	0	1	0
Não Acesso	0	260	74	45	14	63	1
Total	475	1,542	466	208	257	467	6

Fonte: Diresaun Municipal SEFOPE Ermera/Responsavel Baze de dadus



2.6.6. Número Graduado de Curso não Formal por Área de Curso, 2024

Centro Formação/área curso	Sexo		
	Mane	Feto	Total
Agricultura	0	0	0
Baseia de Computador	9	11	20
Culinária	0	0	0
Hotel e Restaurante de Manegenmento	0	0	0
Hospitalidade e Turismo	0	0	0
Kurso Administração	0	0	0
Alfaete /Custura	0	0	0
Office Skills Training	0	0	0
Curso de Lingua Correia	124	38	162
II certificado de produção comida	1	30	31
Sertificado I, II de Hospitalidade Jerál	0	0	0
Total	134	79	213

Fonte: Diresaun Municipal SEFOPE Ermera/Responsavel Baze de dadus



2.6.7. Número Graduado por Área de Curso e por Ano, 2018 até 2024

Centro Formação/área curso	Ano						
	2024	2023	2022	2021	2020	2019	2018
Agricultura	0	0	22	24	20	0	0
Baseia de Computador	20	0	48	0	0	0	0
Culinária	0	0	0	0	0	0	0
Hotel e Restaurante de Manegenmento	0	0	0	0	0	0	0
Hospitalidade e Turismo	0	0	32	22	22	41	26
Kurso Administração	0	0	24	20	17	26	26
Alfaete /Custura	0	0	0	0	0	0	0
Office Skills Training	0	0	0	0	0	0	0
Curso de Lingua Correia	162	339	250	0	0	0	0
II certificado de produção comida	31	0	0	0	0	0	0
Sertificado I, II de Hospitalidade Jerál	0	12	0	0	0	0	0
Total	213	351	376	66	59	67	52

Fonte: Diresaun Municipal SEFOPE Ermera/Responsavel Baze de dados



2.7. ADMINISTRAÇÃO PÚBLICA

2.7.1. Número Funcionário Público Administrasaun Municipal Ermera, 2024

Grau	Total	Mane	Feto
A	0	0	0
B	2	2	0
C	17	16	1
D	8	8	0
E	15	13	2
F	3	3	0
G	2	2	0
Total	47	44	3

Fonte: *Administração Município de Ermera, 2021*



2.8. JUSTIÇA

2.8.1. Número Prisioneiros ne'ebe halo crime tuir tipo, iha Prisaun Gleno, 2024

Tipo Crime	Privizaun Condenado	Privizaun Priventiva	Total
Crimes praticados no exercicio de funções publicas	0	0	0
Crimes contra vida	0	0	0
Crime contra a integridade fisica	0	0	0
Agressões sexuais	0	0	0
Abusos sexuais	6	1	7
Exploração sexual	0	0	0
Crimes contra o patrimonio ou propiedades	0	0	0
Crimes contra patrimonio em geral	0	0	0
Crimes de falcificação de documentos	0	0	0
Grimes agressções pessoais (Violação domestica)	1	0	1
Crimes contra a vida privada (Homecidio)	13	3	16
Crimes contra a realização da justiça	0	0	0
Crimes contra a economia	0	0	0
As medidas	0	0	0
Crimes contra a tranquilidade pública	2	0	2
Outros casos	12	0	12
Total	34	4	38

Fonte: Prisão Gleno Município de Ermera



2.8.2. Número Prisioneiro tuir tipo crime ho Estado Juridiku iha estabelecimento prisional de gleno Janeiro too Dezembro, 2024

Tipos de Crime/ Type of Crime	Kondenado		Preventiva	
	Mane	Feto	Mane	Feto
Abuzu Sexual Minor	8	1	0	0
Burla Agravado	0	2	0	1
Violacao e koasaun Sexual	1	0	0	0
Tentativa Homicidio Simples	5	0	0	0
Homicidio Agravado	7	1	0	1
Infantisidio previsto	0	1	0	0
Kontra Bandu	0	1	0	0
Furtu Agravado	1	0	0	0
Homecideo e Armas Brangka	2	0	0	0
Homecideo e Armas Brangka	1	0	0	0
Trafiko de Pessoa	0	0	0	3
Total	25	6	0	5

Fonte: *Prisão Gleno Município de Ermera*



2.8.3. Número Prisioneros ne'ebe mak Halo Crime tuir Sexo no tuir Município iha Prizon Gleno, 2023 e 2024

Município	Ano	
	2024	2023
Aileu	2	6
Ainaro	3	3
Baucau	3	1
Bobonaro	3	4
Covalima	2	0
Dili	1	21
Ermera	13	42
Lautem	0	0
Liquica	3	22
Manatuto	0	0
Manufahi	2	0
Oecusse	0	2
Viqueque	1	0
Estrangeiro	6	-
Total	39	101

Fonte: *Prisão Gleno Município de Ermera*



2.8.4. Número Movimentasaun iha Prisaun Gleno tuir Classificação kada Mês, 2024

Mes	Habu iha tinan				Transferensia			
	Total	Prizaun Preventiva	Prizaun Kondenada	Foun	Livre	Tama	sai	Falecido
Janeiru	89	1	88	0	4	0	2	
Febreiru	107	1	106	2	2	20	0	
Marsu	116	1	115	5	0	3	1	
Abril	114	1	113	1	4	1	1	
Maiu	110	1	109	1	3	1	3	
Junu	107	1	106	0	1	0	2	
Jullu	104	3	101	2	4	2	3	
Agustu	103	3	100	1	0	0	2	
Setembru	101	2	99	0	2	0	1	
Outubru	100	2	98	0	5	5	0	
Novebru	98	3	95	0	2	0	0	
Dezemburu	100	6	94	4	4	2	0	
Total	1,249	25	1,224	16	31	34	15	0

Fonte: Prisão Gleno Município de Ermera



2.8.5. Número Classificação tuir Pena Castigo, Sexo no kada Mês, 2024

Fulan	Pena kastigutinan 5 ba leten		Pena Kastigutinan 1 tootinan 5		Pena kastigula to tinan 1		Kondenadu		Preventiva	
	Mane	Feto	Mane	Feto	Mane	Feto	Mane	Feto	Mane	Feto
Janeiro	2	1	0	0	0	0	2	1	0	0
Fevereiro	1	1	0	0	0	0	1	1	0	0
Março	5	0	0	0	0	0	5	0	0	0
Abril	0	1	0	1	0	0	0	2	0	0
Mai	1	1	0	0	0	0	1	1	0	0
Junho	0	0	0	0	0	0	0	0	0	0
Julho	0	0	0	0	0	0	0	0	0	0
Agosto	2	0	0	1	0	0	2	1	1	0
Setembro	1	0	0	1	0	0	1	1	0	0
Outubro	6	0	0	1	0	0	6	1	0	0
Novembro	5	0	0	0	0	0	5	0	0	1
Dezembro	0	0	0	0	0	1	0	0	0	3
Total	23	4	0	4	0	1	23	8	1	4

Fonte: *Prisão Gleno Município de Ermera*



2.9. REGISTO CIVIL E NOTARIADO

2.9.1. Total as pessoas que acesso ao registo Civil e Notariado baseia ao tipo, 2018 até 2024

Tipo de Registo	2018	2019	2020	2021	2022	2023	2024
Certidão Nascimento	1,224	x	1,208	1,010	4,215	6,627	x
Certidão Casamento	54	x	13	12	42	33	x
Certidão Obito	488	x	108	82	185	99	x
Certidão Criminal	-	-	-	-	3,521	627	x
Bilhete de Identidade (BI)	-	-	-	-	4,472	9,567	x
Passaporte	-	-	-	-	-	-	x

Fonte: Registo Civil e Notariado Município de Ermera




2.10. PARTICIPAÇÃO POLITICA

2.10.1. Participação Votos de Partido Políticos nas Eleições para o Parlamento Nacional, 2012

Partidos	Total	(%)
UDT (<i>Uniao Democratica Timorense</i>)	1,567	3.29
PR (<i>Partido Republikano</i>)	517	1.09
PDN (<i>Partido Desenvolvimento Nacional</i>)	617	1.30
AD- <i>Alianca Democratica KOTA/TRABALHISTA</i>	497	1.05
PUN (<i>Partido Unidade Nacional</i>)	688	1.45
PD (<i>Partido Democratico</i>)	372	0.78
PTD (<i>Partido Timorense Democratico</i>)	372	0.78
PSD (<i>Partido Social Democrata</i>)	1,124	2.36
FRENTI-MUDANCA	1,339	2.82
Partido KHUNTO	1,450	3.05
CNRT (<i>Conselho Nacional Resistencia Timorense</i>)	19,344	40.67
FRETILIN (<i>Frente Revolucionario Timor Leste</i>)	9,473	19.92
PDP (<i>Partido Desenvolvimento Popular</i>)	318	0.67
Bloku Proklamador PMD/PARENTIL	281	0.59
ASDT (<i>Associacao Social Democrata Timorense</i>)	726	1.53
PST (<i>Partido Socialista Timorense</i>)	2,743	5.77
PDC (<i>Partido Democratico Cristao</i>)	155	0.33
PDL (<i>Partido Democratico Liberal</i>)	850	1.79
APMT (<i>Associacao Popular Monarquia Timorense</i>)	713	1.50
UNDERTIM (<i>União Democrata Timor Leste</i>)	499	1.05
Coligação PLPA/PDRT	980	2.06
Total	47,559	100

Fonte: STAE Município de Ermera



2.10.2. Participação nas Eleições para o Parlamento Nacional, 2012

Participação nas Eleições para o Parlamento Nacional		
	Total	(%)
Eleitor nebe Registo	65,592	-
Eleitor mai Vota	48,952	-
Taxa Partisipação		74.63
Votus Nulu	1,008	2.06
Votus Branco	384	0.78
Votus Reklamado	1	
Votus Validos	47,559	97.15

Fonte: STAE Município de Ermera

2.10.3. Participação nas Eleições para a Presidencial da República, 2º Volta, 2012

	Total	(%)
Eleitor nebe Registo	64,226	-
Eleitor mai Vota	47,434	-
Taxa Partisipação		73,85
Votus Nulu	924	1,95
Votus Branco	217	0,46
Votus Reklamado	5	0,01
Votus Validos	46,288	97,58

Total Votos ba cada Candidatos 2º Volta		
Candidatos Prezidente	Total Votos	(%)
1. Fransisco Guterres "LU-Olo"	15,246	32,94
2. Taur Matan Ruak	31,042	67,06

Fonte: STAE Município de Ermera

2.10.4. Participação Votos de Partido Políticos nas Eleições para o Parlamento Nacional, 2017

Partidos	Votos	(%)
BUP - Bloco Unidade Nacional	1,113	1.94
APMT - Associação Popular Monarquia Timorense	1,300	2.26
KHUNTO - Partidu Kmanek Haburas Unidade Nasional Timor Oan	3,675	6.41
PEP - Partido Esperança da Patria	1,002	1.74
PST - Partido Socialista Timorense	722	1.26
PDP - Partido Desenvolvimento Popular	287	0.50
CNRT - Congresso Nacional de Reconstrução de Timor -Leste	19,877	34.69
PR - Partido Republicano	840	1.46
UDT - União Democrata Timorense	3,063	5.34
PDC - Partido Democrático Cristão	271	0.47
MLPM - Movimento Libertação Povo Maubere	219	0.38
PLP - Partido Libertação Popular	2,162	3.77
PD - Partido Democrático	7,387	12.89
UNDERTIM - Unidade nacional Democrática da Resistência Timorense	176	0.30
PUDD - Partido Unidade Desenvolvimento Democrático	2,100	3.66
PTD - Partido Timorense Democrático	98	0.17
FRENTI MUDANÇA - Frente Reconstrução Nacional de Timór-Leste	963	1.68
PSD - Partido Social Democrata	367	0.64
CASDT - Cento Associação Democrático Timorense	463	0.80
PDN - Partidu Desenvolvimento Nacional	425	0.74
FRETILIN - Frente Revolucionária de Timor -Leste Independente	10,793	18.83
Total Votos	57,303	100

Fonte: <http://www.cne.tl/apuramento.2017/>



2.10.5. Resumo Participação nas Eleições para o Parlamento Nacional, 2017

	Total	Percentagem (%)
Eleitor nebe Registo	76,752	-
Eleitor mai Vota	59,064	-
Taxa Partisipação	-	76,95
Votus Nulu	1,153	1,95
Votus Branco	601	0,02
Votus Reklamado	7	0,01
Votus Validos	57,303	97,02

Fonte: STAE Município de Ermera

2.10.6. Participação nas Eleições para a Presidencial da Republica 1º Volta, 2017

No.	Candidatos Prezidente	Total Votos	(%)
1.	Fransisco Guterres "LU-Olo"	22,029	42.38
2.	António Maher Lopes	853	1.64
3.	Amorin Viera	556	1.07
4.	José António das Neves	2,050	3.94
5.	José Lius Guterres	932	1.79
6.	Maria Angela Freitas da Silva	640	1.23
7.	Luis Alves Tilman	2,874	5.53
8.	António da Conceição	22,048	42.41
Total		51,982	100

Fonte: STAE Município de Ermera

2.10.7. Participação de Partido Político nas Eleições Antecipadas para o Parlamento Nacional, 2018

Partidos Políticos/Coligação	Votos	%
PEP - <i>Partido Esperança da Pátria</i>	777	1.21
PD - <i>Partido Democrático</i>	6,843	10.69
PR - <i>Partido Republicano</i>	583	0.91
FRETILIN - <i>Frente Revolucionária de Timór-Leste Independente</i>	14,988	23.42
MSD - <i>Movimento Social Democrata</i>	397	0.62
MDN - <i>Movimento Desenvolvimento Nacional</i>	1,000	1.56
FDD - <i>Frente Desenvolvimento Democrático</i>	4,725	7.38
AMP - <i>Aliansa Mudansa ba Progresu</i>	34,686	54.20
Total Votos	57,303	100

Fonte: <http://www.cne.tl/apuramento.2018/>

2.10.8. Resumo Votos nas Eleições Antecipadas para o Parlamento Nacional, 2018

Eleição Antecipada para a Parlamento Nacional 2018							
No. Eleitores Inscritos	No Votos						Partido mais Votado 54.2% (AMP)
	Votos Confirmados	Votos-Válidos	Votos Branco	Votos Nulos	Votos Rejeitados	Abstenção 17.2%	
78,952	65,340	63,981	398	956	2	13,612	34,686

Fonte: <http://www.cne.tl/apuramento.2018/>



2.10.9. Naran Candidatura Nas Eleição Precidente da Republica 1º Volta, 2022

No.	Naran Candidatos	Votos	%
1.	Isabel Da Costa Ferreira	245	0.4
2.	Hermes Da Rosa Correia Barros	577	0.9
3.	Maria Ângela Freitas Da Silva	90	0.1
4.	Rogério Tiago De Fátima Lobato	289	0.4
5.	Anacleto Bento Ferreira	3,198	5.0
6.	Francisco Guterres Lú-Olo	9,650	15.1
7.	Maria Helena Lopes De Jesus Pires	179	0.3
8.	Tito Da Costa Cristóvão (Lere Anan Timur)	1,098	1.7
9.	Armanda Berta Dos Santos	4,777	7.5
10.	Anteiro Bendito Da Silva	143	0.2
11.	Constâncio Da Conceição Pinto	311	0.5
12.	Virgílio Da Silva Guterres (Lamukan)	149	0.2
13.	Martinho Germano Da Silva Gusmão	873	1.4
14.	José Ramos-Horta	37,904	59.4
15.	Felisberto Araújo Duarte	389	0.6
16.	Mariano Assanami Sabino Lopes	3,962	6.2
Total		63,834	100

Fonte: <http://www.cne.tl/apuramento.2022/>

2.10.10. Participação Nas Eleições para Precidência da República 2º Volta, 2022

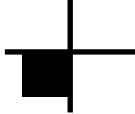
No.	Naran Candidatos	Votos	%
1.	José Ramos-Horta	46,469	74
2.	Francisco Guterres Lú-Olo	16,348	26
Total		62,817	100

Fonte: <http://www.cne.tl/apuramento.2022/>

2.10.11. Participação Partidos Político das Eleições para o Parlamento Nacional, 2023

No.	Partido Político/Coligação	Votos	%
1.	PDN - Partidu Desenvolvimento Nacional	80	0.1
2.	PLPA - <i>Partido Liberta Povu Aileba</i>	307	0.5
3.	PLP - Partido Libertação Popular	2,653	3.9
4.	PD - <i>Partido Democrático</i>	6,296	9.2
5.	KHUNTO- Partidu Kmanek Haburas Unidade Nasional Timor Oan	4,142	6.1
6.	PVT - <i>Partido Verdes de Timor</i>	1,976	2.9
7.	UDT - União Democrata Timorese	134	0.2
8.	PUDD - Partido Unidade Desenvolvimento Democrático	1,077	1.6
9.	PR - <i>Partido Republicano</i>	166	0.2
10.	UNDERTIM - Unidade Nacional Democrática da Resistência Timorese	134	0.2
11.	FRETILIN - <i>Frente Revolucionária de Timor-Leste Independente</i>	13,530	19.9
12.	CNRT- <i>Congresso Nacional de Reconstrução de Timor-Leste</i>	34,766	51.0
13.	CASDT - Cento Associação Democrático Timorese	457	0.7
14.	MLPM - Movimento Libertação Povo Maubere	87	0.1
15.	PST - <i>Partido Socialista Timorese</i>	411	0.6
16.	PDC - Partido Democrático Cristão	194	0.3
17.	APMT - Associação Popular Monarquia Timorese	1,694	2.5
Total		68,104	100

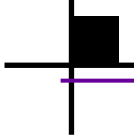
Fonte: <http://www.cne.tl/apuramento.2023/>



ECONOMIA



Photo Helder HM





3.1. AGRICULTURA

3.1.1. Areal Coilhetas tur Tipo Comuditas e tur Posto Administrativo iha Município de Ermera, 2024

3.1.1.1. Areal Coilhetas iha Posto Administrativo Atsabe

Tipos Comuditas	Intensificação Especifico			Intensificação Jeral			Não Intensificação		
	Areal Coilhetas (Ha)	Produção (ton)	Produtividade de (Ton/Ha)	Areal Coilhetas (Ha)	Produção (ton)	Produtividade de (Ton/Ha)	Areal Coilhetas (Ha)	Produção (ton)	Produtividade (Ton/Ha)
Hare	15	46.2	3.08	25	77	1.3	39.2	50.96	0.7
Batar	107	400	0.8	125	100	0.3	268	80.4	0.2
Fore Mungu	0.03	0.225	0.5	0.03	0.015	0.2	0.39	0.078	0.2
Ai-farina	25	360.3	1.5	55	82.5	0.5	160.2	80.1	0.3
Fehuk Midar	20.4	30.6	1.5	35.8	53.7	0.7	61	42.7	0.3
Talas	5.6	34.45	0.3	9.4	12.22	0.5	11.5	5.75	0.4
Fore Keli	2.5	4.8	0.4	3.5	1.4	0.2	6	1.2	0.1
Fore Rai	1.7	2.7165	0.3	2.6	0.78	0.1	4.755	0.4755	0.08
Fehuk Roupa	3.9	88	1.6	22.6	36.16	1.2	28.5	34.2	0.7
Kumbili	0	0	0	0	0	0	0	0	0

Fonte: MAP Município de Ermera



3.1.1.2. Areal Coilhetas iha Posto Administrativo Ermera

Tipos Comuditas	Intensificação Especifico			Intensificação Jeral			Não Intensificação		
	Areal Coilhetas (Ha)	Produção (ton)	Produtividade (Ton/Ha)	Areal Coilhetas (Ha)	Produção (ton)	Produtividade (Ton/Ha)	Areal Coilhetas (Ha)	Produção (ton)	Produtividade (Ton/Ha)
Hare	3.59	17.81	4.96	4.5	10.35	2.3	12.8	7.68	0.6
Batar	35.3	42.36	1.2	107	74.9	0.7	238	95.2	0.4
Fore Mungu	0	0	0	0	0	0	0	0	0
Ai-farina	8	18.4	2.3	15	22.5	1.5	22	15.4	0.7
Fehuk Midar	6	21	3.5	15	19.5	1.3	28	14	0.5
Talas	0.8	1004	1.3	3.3	3.63	1.1	16.7	13.36	0.8
Fore Keli	0.8	0.16	0.2	1.3	0.78	0.6	5.9	2.36	0.4
Fore Rai	1.2	0.6	0.5	1.8	2.16	1.2	2	1.4	0.7
Fehuk Roupa	0	0	0	0	0	0	0	0	0
Kumbili	0	0	0	0	0	0	0	0	0

Fonte: MAP Municipio de Ermera



3.1.1.3. Areal Coilhetas iha Posto Administrativo Hatolia A

Tipos Comuditas	Intensificação Especifico			Intensificação Jeral			Não Intensificação		
	Areal Coilhetas (Ha)	Produção (ton)	Produtividade (Ton/Ha)	Areal Coilhetas (Ha)	Produção (ton)	Produtividade (Ton/Ha)	Areal Coilhetas (Ha)	Produção (ton)	Produtividade (Ton/Ha)
Hare	82	1795.68	3.48	140	224	1.6	294	235.2	0.8
Batar	150	720	1.2	207	124.2	0.6	243	97.2	0.4
Fore Mungu	0	0	0	0	0	0	0	0	0
Ai-farina	12	237.5	2.5	35	42	1.2	48	43.2	0.9
Fehuk Midar	2.5	6	2.4	4.6	5.98	1.3	6.9	6.9	1
Talas	1.5	5.1	3.4	2.5	5.75	2.3	4	5.6	1.4
Fore Keli	2.5	11.5	0.5	7.9	1.58	0.2	12.6	1.26	0.1
Fore Rai	3.5	1.4	0.4	1.2	0.24	0.2	0	0	0.05
Fehuk Roupa	0	0	0	0	0	0	0	0	0
Kumbili	0.1	0.24	0.3	0.3	0.03	0.1	0.4	0.016	0.04

Fonte: MAP Municipio de Ermera



3.1.1.4. Areal Coilhetas iha Posto Administrativo Hatolia B

Tipos Comuditas	Intensificação Especifico			Intensificação Jeral			Não Intensificação		
	Areal Coilhetas (Ha)	Produção (ton)	Produtividade (Ton/Ha)	Areal Coilhetas (Ha)	Produção (ton)	Produtividade (Ton/Ha)	Areal Coilhetas (Ha)	Produção (ton)	Produtividade (Ton/Ha)
Hare	2.5	108	3.4	15	24	1.6	27.5	22	0.8
Batar	25	812.5	2.5	89	115.7	1.3	211	189.9	0.9
Fore Mungu	0	0	0	0	0	0	0	0	0
Ai-farina	10.5	26.25	2.5	127	139.7	1.1	294.5	265.05	0.9
Fehuk Midar	12	18	1.5	45	27	0.6	55	22	0.4
Talas	13.5	142.5	1.5	25.7	20.56	0.8	55.8	27.9	0.5
Fore Keli	12.4	43.5	0.5	25.9	7.77	0.3	48.7	9.74	0.2
Fore Rai	0.6	30	0.4	11.7	2.34	0.2	62.7	6.27	0.1
Fehuk Roupa	0	0	0	0	0	0	0	0	0
Kumbili	0	0	0	0	0	0	0	0	0

Fonte: MAP Municipio de Ermera



3.1.1.5. Areal Coilhetas iha Posto Administrativo Letefoho

Tipos Comuditas	Intensificação Especifico			Intensificação Jeral			Não Intensificação		
	Areal Coilhetas (Ha)	Produção (ton)	Produtividade (Ton/Ha)	Areal Coilhetas (Ha)	Produção (ton)	Produtividade (Ton/Ha)	Areal Coilhetas (Ha)	Produção (ton)	Produtividade (Ton/Ha)
Hare	0.6	2.52	4.2	1.3	1.56	1.2	0.54	0.324	0.6
Batar	43	64.5	1.5	165.5	148.95	0.9	208.5	104.25	0.5
Fore Mungu	0	0	0	0	0	0	0	0	0
Ai-farina	13	29.9	2.3	30	42	1.4	36.4	36.4	0.7
Fehuk Midar	12	27.6	2.3	33	39.6	1.2	25	25	0.5
Talas	10	8	0.8	20	6	0.3	8	8	0.2
Fore Keli	1.5	0.45	0.3	3	0.3	0.1	2	2	0.5
Fore Rai	0.7	0.35	0.5	1	0.2	0.2	0.18	0.18	0.1
Fehuk Roupa	0.5	0.6	1.2	1.3	0.91	0.7	1.98	1.98	0.9
Kumbili	0	0	0	0	0	0	0	0	0

Fonte: MAP Municipio de Ermera



3.1.1.6. Areal Coilhetas iha Posto Administrativo Railaco

Tipos Comuditas	Intensificação Especifico			Intensificação Jeral			Não Intensificação		
	Areal Coilhetas (Ha)	Produção (ton)	Produtividade (Ton/Ha)	Areal Coilhetas (Ha)	Produção (ton)	Produtividade (Ton/Ha)	Areal Coilhetas (Ha)	Produção (ton)	Produtividade (Ton/Ha)
Hare	0.7	1.68	2.4	2.446	2.94	1.2	4.19	2.514	0.6
Batar	50	225	4.5	97	155.2	1.6	532	319.2	0.6
Fore Mungu	0	0	0	0	0	0	0	0	0
Ai-farina	11	17.6	1.6	60.7	30.35	0.5	133.6	53.44	0.4
Fehuk Midar	7	17.5	2.5	10	16	1.6	73	43.8	0.6
Talas	2.5	2.25	0.9	10.5	4.2	0.4	15	1.5	0.1
Fore Keli	1	0.4	0.4	1	0.2	0.2	3	0.6	0.2
Fore Rai	1.3	0.39	0.3	2.5	0.25	0.1	2.9	0.87	0.3
Fehuk Roupa	0	0	0	0	0	0	0	0	0
Kumbili	0	0	0	0	0	0	0	0	0

Fonte: MAP Municipio de Ermera



3.1.2. Produção Vegetais por Posto Administrativos iha Município de Ermera, 2024

Posto Administrativos	Lis		Mostarda Mutin/ Metan	Repolho	Ai- Manas	Fore Talin	Koto	Tomate	Brinjela	Pipino	Lakeru Mutin	Seluk
	Mean	Mutin										
Atsabe	0.11	0.04	78.34	253.65	2.59	0.76	13.17	13.01	4.5	3.3	5.6	-
Ermera	0.02	0.06	54.4	1.31	0.1	4.51	10.41	73.37	6.2	5.3	4.4	-
Hatulia A	0	0	8.7	0.91	0.01	0.66	3.15	1.59	3.6	4.3	3.2	-
Hatulia B	0	0	6.29	0	0.01	0.3	10.77	1.53	3.3	4.6	5.6	-
Railaco	0	0	91.44	8.22	0.61	2.44	18.97	9.4	4.3	5.5	5.7	-
Letefohp	1.5	2.1	9.5	7.8	1.5	3.7	7.6	4.2	6.5	7.3	3.4	-
Total Ermera	1.63	2.2	248.67	271.89	4.82	12.37	64.07	103.1	28.4	30.3	27.9	-

Fonte: MAP Município de Ermera



3.1.3. Números Efectivos Animais, Segundo a Espécie iha Município de Ermera, 2024

Posto Administrativos	Buffalo (Karau Timor)	Cow (Karau Vaka)	Dairy Cow (Karau Vaka Su-suben)	Horse (Kuda)	Goat (Bibi Timor)	Sheep (Bibi Malae)	Dairy Sheep (Bibi Su-suben)	Pig (Fahi)	Rabbit (Coelho)	Chicken (Manu Lokal)	Broiler (Manu Rasa Naan)	L ayer (Manu Rasa Tolun)	Duck (Manu Rade)
Atsabe	829	3,109	-	931	2,247	145	-	4,267	-	9,462	175	-	-
Ermera	3,046	2,929	-	-	1,691	-	-	8,351	-	38,894	-	-	-
Hatulua A	2,614	8,287	-	223	1,902	6	-	5,725	-	11,583	58	-	-
Hatulua B	632	1,552	-	117	1,631	30	-	4,528	-	13,349	147	-	-
Railaco	45	1,323	-	174	1,224	25	-	3,982	-	6,710	277	100,000	-
Letefohp	552	1,246	-	545	1,092	69	-	3,444	-	4,390	54	-	-
Total Ermera	7,718	18,446	-	1,990	9,787	275	-	30,297	-	84,388	711	100,000	-

Fonte: MAP Município de Ermera



3.1.4. Números Efectivos Animais, Segundo a Espécie Baseia ba Timor-Leste Censo Agrícolas 2019

Posto Administrativos	Buffalo (Karau Timor)	Cow (Karau Vaka)	Dairy Cow (Karau Vaka Su-suben)	Horse (Kuda)	Goat (Bibi Timor)	Sheep (Bibi Malae)	Dairy Sheep (Bibi Su-suben)	Pig (Fahi)	Rabbit (Coelho)	Chicken (Manu Lokal)	Broiler (Manu Rasa Naan)	Layer (Manu Rasa Tolun)	Duck (Manu Rade)
Atsabe	384	3,886	18	275	1,924	100	0	5,389	0	21,694	0	0	10
Ermera	143	4,085	2	90	2,259	183	2	6,626	5	24,464	21	20	177
Hatulia	1,956	8,333	6	400	5,066	111	0	12,289	0	43,938	7	92	387
Letefoho	365	2,115	10	521	1,359	61	2	6,009	238	14,090	0	4	54
Railaco	65	1,550	4	63	981	10	0	3,206	0	10,887	12	0	86
Total Ermera	2,913	19,969	40	1,349	11,589	465	4	33,519	243	115,073	40	116	714

Fonte: Instituto Nacional de Estatística, I.P.
- *Timór-Leste Censo Agrícolas TLAC 2019*



3.1.5. Números Efectivos Animais, Segundo a Espécie por Ano em Município de Ermera, 2018 até 2024

Animal	Tinan						
	2018	2019	2020	2021	2022	2023	2024
Karau Timor	1,686	2,913	-	680	2,993	2,913	7,716
Karau Vaca	5,768	20,009	13,614	403	11,570	20,009	18,446
Kuda	1,463	1,349	2,038	9	3,291	1,349	1,990
Bibi Timor	4,460	11,589	6,702	470	9,165	11,589	9,787
Bibi Malae	236	469	277	-	1,307	469	275
Fahi	12,146	33,519	17,714	850	23,456	33,519	30,297
Manu Local	20,508	115,943	28,775	1,450	68,890	115,943	84,388
Manu Broiler	-	-	-	-	-	-	711
Manu Rasa Tolun	-	-	-	-	-	-	100,00

Fonte: MAP Município de Ermera



3.1.6. Areal Coilhetas no Produção Café Por Posto Administrativos Iha Município de Ermera, 2024

Posto Administrativos	Area Coilhetas (Ha)	Produção (ton)	Produtividade (Ton/Ha)
Atsabe	425,472	425,472	-
Ermera	-	122,922	-
Hatolia A	-	218,860	-
Hatolia B	-	83,795	-
Railaco	-	891,806	-
Letefoho	-	2,348,064	-
Total	425,472	4,090,919	0

Fonte: MAP Município de Ermera, 2022

3.1.7. Rehabilitasaun Plantasaun Café, iha Município de Ermera, 2024

Café kuda kada Tinan			
Posto Administrativo	Café ne'ebé kado'o	Café seidauk kado'o	Total
Ermera	36 ha	Atinzi ona 80 persen	156 ha
Letefoho	35 ha	iha marka saun hela	
Hatolia	35 ha	JPS seidauk hotu	
Atsabe	20 ha		
Railaco	30 ha		

Fonte: MAP Município de Ermera, 2020



3.1.8. Área Plantação Café, iha Município de Ermera, 2022 até 2024

Posto Administrativo	Área Plantação Café (Ha)		
	2022	2023	2024
Atsabe	2,348	2,529	2,529
Ermera	7,832	7,621	7,621
Hatolia A	13,972	11,375	11,375
Hatolia B	5,620	4,500	4,500
Railaco	639	716	716
Letefoho	9,327	7,814	7,814
Total	39,738	34,555	34,555

Fonte: MAP Município de Ermera

3.1.9. Área Florestal iha Município de Ermera Por Funsionamento, 2024

Tipo Florestal	2023	2024
Passeio na Selva/ Hutan Wisata	854	854
Floresta Protegida/ Hutan Lindung	-	-
Floresta de Producao Limitada/ Hutan Produksi Terbatas	-	-
Floresta de Producao/Hutan Produksi	-	-
Floresta de Producao que pode ser konvertida/ Hutan Produksi yang dapat dikonrsikan	20,377	20,377
Terra Critica/Lahan kritis	-	-
Total	21,231	21,231

Fonte: MAP Município de Ermera



3.1.10. Produsaun Ai Comerciais Município de Ermera, 2022 até 2024

Tipo Ai Industrias	2022		2023		2024	
	Luan (Ha)	Produção (M ³)	Luan (Ha)	Produção (M ³)	Luan (Ha)	Produção (M ³)
Ai Cameli	-		-		-	
Ai Teca	-	436	-	409	-	281
Ai Kahur malu: Gamelina, Roti Mutin, Kakeu, Ai We'e, Kafira no seluk tan	-	520	-	615	-	768
Total	-	956	-	1,024	-	1,049

Fonte: Minestreio da Agricultura e Pescas
- *Dirasaun Nacional Pecuaria (DNP) Municipio de Ermera*

3.1.11. Total Numero Animal hetan Tratamento, 2024

Animal	Total	Mate	Moris
Manu	x	x	x
Fahi	x	x	x
Karau Vaka	x	x	x
Karau Timur	x	x	x
Bibi	x	x	x
Asu	x	x	x
Kuda	x	x	x
Seluk	x	x	x

Fonte: *Agricultura Munisipio de Ermera*



3.2. ENERGIA

3.2.1. Número Sucos no Aldeia Acesso no Seidauk Acesso Electricidade tuir Posto Administrativos, Município de Ermera, 2024

Posto Administrativos	Total Sucos	Sucos Acesso Eletricidade	Sucos Seidauk Acesso Eletricidade	Total Aldeias	Aldeias Acesso Eletricidade	Aldeias Seidauk Acesso Eletricidade
Atsabe	12	12	0	60	51	9
Ermera	12	12	0	62	53	9
Hatolia A	9	9	0	33	53	6
Hatolia B	5	5	0	26	25	1
Letefoho	8	8	0	67	47	20
Railaco	9	9	0	29	29	0
Total	56	56	10	277	235	45

Fonte: EDTL Município de Ermera

3.2.2. Produção e Consumo Energia Electricidade (kwh) tuir Posto Administrativos Iha Município de Ermera, 2024

Descrição	Atsabe	Ermera	Hatolia A	Hatolia B	Railaco	Letefoho	Total
Produção (MW)	x	x	x	x	x	x	x
Consumo (MW)	10	193	28	22	81	23	357
Domestica	10	175	26	17	69	9	306
Comercial	-	9	-	2	9	1	21
Governo	-	9	1	1	1	9	21
Industria	-	-	-	-	-	-	-
Outros	-	-	1	2	2	4	9

Fonte: Direcção dos Serviço da Saúde Município de Ermera



3.3. ÁGUA POTÁVEL

3.3.1. População Urbano Acesso á água Pótavel em Município Ermera, 2024

Posto Administrativos	Total Sucos	Sucos Urbano o Acesso á água pótavel	Total Aldeia	Aldeia Urbano Acesso á água pótavel	Uma Kain Acesso á água pótavel	Uma Kain Urbano Acesso á água pótavel
Atsabe	12	6	60	12	4,488	1,053
Ermera	12	4	62	6	6,899	1,544
Hatolia A	9	2	33	5	7,582	845
Hatolia B	5	2	26	4	3,923	719
Railaco	9	1	29	4	2,260	261
Letefoho	9	2	67	10	5,253	812
Total	56	17	277	41	30,405	5,234

Fonte: SAS Município de Ermera



3.3.2. População Rural Acesso á água Pótavel em Município Ermera, 2024

Posto Administrativos	Total Sucos	Sucos Rural o Acesso á água pótavel	Total Aldeia	Aldeia Rural Acesso á água pótavel	Uma Kain Acesso á água pótavel	Uma Kain Rural Acesso á água pótavel
Atsabe	12	12	59	52	3,257	3,257
Ermera	10	10	60	54	7,624	7,624
Hatolia A	8	8	33	32	3,358	3,358
Hatolia B	5	5	26	25	3,208	3,208
Railaco	9	9	29	28	2,964	2,964
Letefoho	8	8	57	57	1,889	1,889
Total	56	17	277	41	30,405	5,234

Fonte: SAS Município de Ermera



3.3.3. Número Consumedores no Volume á Água Potável em Município Ermera 2023 e 2024

Descrição	2024		2023	
	Total Consumedores	Volume (M³)	Total Consumedores	Volume (M³)
Uma Hela Fatin/Uma Kain Privadu	95,750	247	754	292.897
Hotel/Objetu Turismo	-	-	-	-
Corpo Sosial/Hospital	6	1	3	8.686
Fatin Relijioza	59	1	2	4.331
Instalasoens Publikas	-	-	5	2.334
Kompania/Loja/Industria	500	1	7	1.556
Instituisaun Governu	30	1	16	967
Sel-Seluk tan	-	-	1	2.655
Enkolimentu/Perdeu (Lakon)	-	-	-	-
T o t a l	96,345	251	788	1,279.459

Fonte: SAS Município de Ermera



3.4. CO'OPERSTIVAS

3.4.1. Número Coóperativas por Posto Administrativo em Município de Ermera, 2023 e 2024

Posto Administrativo	Total Coóperativas	2024			Total Coóperativas	2023		
		Mane	Feto	Total		Mane	Feto	Total
Atsabe	1	38	13	51	1	37	10	47
Ermera	2	158	116	274	2	121	96	217
Hatolia A	2	82	92	174	2	77	83	160
Hatolia B	1	26	29	55	1	18	19	37
Railaco	8	170	260	430	3	61	131	192
Letefoho	2	68	26	94	2	68	26	94
Total	16	542	536	1,078	11	382	365	747

Fonte: Secoop Município de Ermera

3.4.2. Formasaun Ne'ebé Secoop fo ba Membro Grupo Coóperativas iha Município de Ermera, 2023

Posto Administrativos	Sexo		
	Mane	Feto	Total
Atsabe	37	10	47
Ermera	147	102	249
Hatolia A	77	83	160
Hatolia B	18	20	38
Railaco	112	171	283
Letefoho	68	26	94
Total	459	412	871

Fonte: Secoop Município de Ermera



INSTITUTO NACIONAL DE ESTATÍSTICA
TIMOR-LESTE, L.P.

Instituto Nacional de Estatística
Direcção de Estatística Regionais e
Municipais
Serviço de Estatística Municipal de Ermera
Rua: Bugasa, Gleno
Ermera, Timór-Leste
<https://inetl-ip.gov.tl>
Telf. (670) 77869849

<https://inetl-ip.gov.tl>