



OECUSSE EM NÚMEROS

ESTATÍSTICA REGIÃO ESPECIAL DE OECUSSE

2023



INSTITUTO NACIONAL DE ESTATÍSTICA
TIMOR-LESTE, S.P.



Ministério das Finanças



Título

Oecusse Em Números 2023

Editor

Raimundo Mique
Mateus Potto
Silvino Lopes, L.Ec., M.Gest
Helder Henriques Mendes
Mateus Pinheiro
Domingos Sebatião Freitas

Chefê Departamento

Serviço Estatística Região de Oecusse
Florinda de Fatima S. Bobo

Directora

Direcção de Estatística Regionais e Municipais
Maria do Carmo Moreira

Presidente

Instituto Nacional de Estatística, I.P.
Elias dos Santos Ferreira, L.Ec., MM

Design e Composição

Instituto Nacional de Estatística, I.P.

Copyright © Government of Timór-Leste, 2026

Edifício Serviço Estatística Região Especial de Oecusse



<https://inetl-ip.gov.tl>

**Instituto Nacional de Estatística, I.P.
Direção de Estatística Regionais e Municipais
Serviço de Estatística Região Especial de Oecusse
Rua Palaban Pante Makasar, Oecusse
Timór-Leste
Telefone: 77126825**

Índice

Prefácio	iv
----------------	----

TERRITÓRIO

Geografia	2
Estrutura Administrativa	3
Distância	7
Clima	9

DEMOGRAFIA E SOCIEDADE

População	17
Migração	28
Educação	32
Saúde	49
Protecção Social	56
Mercado de Trabalho	61
Administração Público	62
Polícia Nacional Timor-Leste	64
Participação Política	74

ECONOMIA

Agricultura	83
Negócio	97
Água Potável	99
Energia	101
Transportes	102
Correios	105

Prefácio

A Instituto Nacional de Estatística Timór-Leste (INETL) tem o prazer de apresentar pelo 11º edição consecutivo a publicação “Oecusse em Números”, este ano com informação estatística anual Janeiro até Dezembro de 2023.

A estrutura desta edição é igual à do ano passado, estando a informação dividida em três capítulos: território, demografia e sociedade, e economia. A presente edição contém, no entanto, mais informação estatística, o que reflecte o desenvolvimento gradual da actividade estatística no nosso país, quer em termos de novos inquéritos realizados, quer no que respeita ao melhor aproveitamento dos dados Administrativos na posse da administração pública.

O Censo 2010 e Censo 2015 e Censo 2022 rnecerá uma série de indicadores demográficos, sociais e também económicos do maior importância para o conhecimento da realidade nacional. Os dados resultantes do Censo ajudarão as autoridades nacionais a melhor avaliar o impacto das políticas de desenvolvimento nacional em curso, a identificar novas necessidades e a planear intervenções futuras. Reforçamos os laços e a coordenação estatística com outros linhas Ministérios, que conosco colaboram regularmente, permitindo a realização desta publicação.

Esperamos que os dados agora apresentados se revelem úteis aos nossos utilizadores. Continuaremos empenhados em melhorar a informação estatística que produzimos e divulgamos. Todos os comentários e sugestões serão para nós bem-vindos.

Agradecemos a todos os que conosco colaboram, entidades públicas, privadas e famílias, respondendo aos nossos pedidos de informação. Só com a colaboração de todos, respondendo prontamente e com veracidade à (INE-TL), nos é possível produzir estatísticas oficiais de qualidade, relevantes e oportunas, necessárias ao conhecimento e progresso do nosso país.

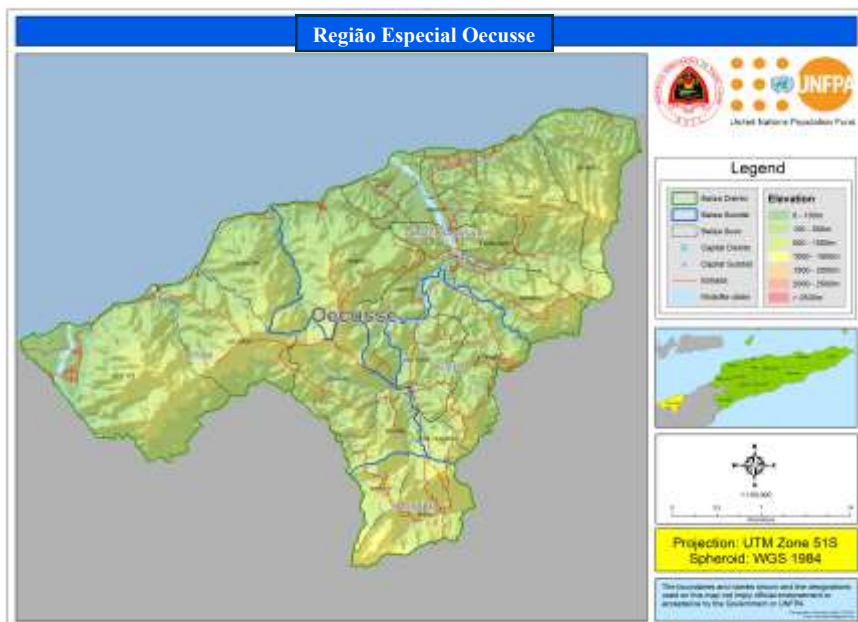
Oecusse, Março de 2026



Florinda de Fatima S. Bobo

Chefe Departamento Serviço Estatística Região Especial de Oecusse

TERRITÓRIO



1.1. Geografia

1.1.1. Astronomico Região Oecusse e fronteira entre :

Parte Norte	: Tasi Sawu, Indonesia
Parte Leste	: Kecamatan Wini ho Benus Kabupaten Timor Tengah Utara, Kefamenanu, Indonesia
Parte Sul	: Kecamatan Numpene, Haumeni Ana, Kabupaten Timor Tengah Utara, Indonesia
Parte Oeste	: Kecamatan Oe-poli, Kabupaten Kupang, Nusa Tenggara Timur, Indonesia

	Unidade	Factos
População (2023)	Nº	83,132
Densidade Populacional (2023)	Hab / Km ²	101.7
Total Uma Kain Censo (2022)	Nº	17,730
Household Size Censo (2022)	Nº	4.6
Área	Km ²	817.50
Perímetro	km	x
Perímetro da linha costa	km	x
Comprimento Máximo:Norte-Sul	km	x
Comprimento Máximo:Leste-Oeste	km	x
Altitude máxima	m	x
Ribeira mais longa	km	x
		Tono

Fonte: Serviço Estatística Região Especial de Oecusse
X: Data não disponível

1.2. Estrutura Administrativa

1.2.1. Estrutura Administrativos de Região Oecusse

Diploma Ministerial No: 199/GM/MAEOT/IX/09 de 15 de Setembro de 2009, Diploma Ministerial no: 16/2017 Criasaun Suco foun e Lei N.º 19/2023 de 15 de Dezembro Quarta alteração à Lei N.º 11/2009, de 7 de Outubro e Diploma Ministerial No.19/2023

Posto Administrativos	Sucos	Aldeias
Pante Macasar	10	30
Nitibe	5	17
Oesilo	3	13
Passabe	2	4
Total	20	64

Fonte: Ministério da Administração Estatal

1.2.2. Área Administrativas por Posto Administrativos

Posto Administrativos	Capital Região	Área (km ²)	Porcentagem
Pante Macasar	Pante Macasar	359.3	44.0
Nitibe	Baoknana	300.0	36.7
Oesilo	Oesilo	97.8	12.0
Passabe	Passabe	60.4	7.4
Total		817.50	100

Fonte: Ministério da Administração Estatal

1.2.3. Região Oecusse Fahe Tuir Posto Administrativos, Sucos e Aldeias

Posto Administrativos	Sucos	Area KM ²	Aldeias
NITIBE	1. Banafi	23.1	1. Cuanobe 2. Hautefo 3. Nefometan
	2. Beneufe	120.8	1. Citrana 2. Lamasi 3. Manan
	3. Lelaufe	51.4	1. Bebo 2. Cuatenes 3. Haoufe 4. Mahata
	4. Suniufe	45.7	1. Cabana 2. Fuabano 3. Oelnanoe
	5. Usitaco	59.1	1. Cuantua 2. Fatunababo 3. Nitibe 4. Oamna
OESILO	1. Bobometo	60.0	1 Hoineno 2. Nianapu 3. Nonquican 4. Oebaha 5. Oenoah 6. Quiubiselo 7. Saben 8. Tumin 9. Usapicolen
	2. Usitaqueno	8.7	1. Nibin
	3. Usitasae	29.1	1. Buqui 2. Pune 3. Sifin

Continua...

Posto Administrativos	Sucos	Area KM ²	Aldeias
PANTE MACASAR	1. Bobocasse	33.1	1. Bihala 2. Fatubijae
	2. Costa	28.5	1. Sanane 2. Oesono
	3. Cunha	45.9	1. Maunaben 2. Noafafo 3. Noapai 4. Noeninen 5. Umenoah
	4. Cutete	31.3	1. Cutete 2. Mahata
	5. Lalisuc	10.9	1. Banoco 2. Manuinpena 3. Padiae 4. Usapibela
	6. Lifau	20.2	1. Nefobai 2. Oemolo 3. Tulaica
	7. Monemeco	18.6	1. Lacufoan 2. Oetfo
	8. Naimeco	36.3	1. Baqui 2. Bonemese 3. Noque 4. Teinae
	9. Nipane	53.1	1. Bausiu 2. Sacato
	10. Taiboco	81.3	1. Hauboni 2. Maquelab 3. Nemun 4. Ulas

Continua...

Continuação 1.2.3.

Posto Administrativos	Sucos	Area KM ²	Aldeias
PASSABE	1. Abani	43.2	1. Haemnanu
			2. Naetuna 3. Passabe
	2. Malelat	17.2	1. Malelat

Fonte: *Ministério da Administração Estatal*

Nota: Suco Foun

Aldeia Foun

1.3. DISTÂNCIA

1.3.1. Distância entre a Cidade Posto Administrativos (Km)

Pante Macasar			
35	Nitibe (Citrana)		
30	65	Oesilo	
42	77	12	Passabe

Fonte: Obras Publico Região Especial de Oecusse

1.4. CLIMA

1.4.1. Resumo Mensal Número Temperatura Média Chuva/Udan Be'en no Humidade Relativo, Velocidade Média do Vento e Pressão Atmosfera por Mês em Região Especial de Occuse, 2023

Meses/Months	Mean Temperature/Temperature Média (°C)			Humidade/ Humidity (%)	Percipitação e O Tempo Chuva/Percipitation and Rain Day		Velocidade do Vento/ Velocity of the Wind (km/hours)	Preção Atmosferica/ Atmosfere Pressure (Mb)
	Média/Mean	Maximo/ Maximum (°C)	Minimo/ Minimum (°C)		Percipitação/ Percipitation (Milimeter)	Tempo Chuva/Rain Day		
<i>Janeiro/January</i>	X	X	X	X	X	X	X	X
<i>Fevereiro/February</i>	X	X	X	X	X	X	X	X
<i>Março/March</i>	X	X	X	X	X	X	X	X
<i>Abril/April</i>	X	X	X	X	X	X	X	X
<i>Maió/May</i>	X	X	X	X	X	X	X	X
<i>Junho/June</i>	X	X	X	X	X	X	X	X
<i>Julho/July</i>	X	X	X	X	X	X	X	X
<i>Agosto/August</i>	X	X	X	X	X	X	X	X
<i>Setembro/September</i>	X	X	X	X	X	X	X	X
<i>Outubro/October</i>	X	X	X	X	X	X	X	X
<i>Novembro/November</i>	X	X	X	X	X	X	X	X
<i>Decembro/December</i>	X	X	X	X	X	X	X	X
Total Média/Mean	X	X	X	X	X	X	X	X

Fonte: Meteorologia e Giofositica Região Especial de Occuse

1.4.2. Temperatura Média relativa por Mês e por Ano em Região Especial de Oecusse, 2016 até 2023

Meses	Temperatura Média (°C)							
	2023	2022	2021	2020	2019	2018	2017	2016
<i>Janeiro</i>	x	x	28.8	27.2	28.5	29.6	28.9	29.9
<i>Fevereiro</i>	x	x	28	31.6	28.6	29.8	28.3	29.6
<i>Março</i>	x	x	29.6	0	29.1	28.8	29.1	29.8
<i>Abril</i>	x	x	29.9	0	29.2	30.1	29.8	30.1
<i>Maio</i>	x	x	29.2	0	29.3	30.2	30.3	30.6
<i>Junho</i>	x	x	28.7	27.7	29.6	30.1	30.4	30.1
<i>Julho</i>	x	x	29.1	28.7	28	27.8	29.9	28.9
<i>Agosto</i>	x	x	29.4	29	27.7	28	28.7	28.5
<i>Setembro</i>	x	x	30.5	29.6	28.2	27.8	29.8	28.2
<i>Outubro</i>	x	x	30.3	30.3	29.3	28.6	29.3	29.3
<i>Novembro</i>	x	x	29.9	30.2	29.6	29.9	28.8	29.8
<i>Dezembro</i>	x	x	28.9	28.8	29.1	27.2	27.8	28.6
Média Total	x	x	29.3	21.9	28.9	29.9	29.3	29.5

Fonte: *Meteorologia e GEOFISICA Região Especial de Oecusse*

Nota: *Dados Clima iha RAEOA laiha tanba Equipamento Avaria*

1.4.3. Velocidade Média relativa do Vento por Mês e por Ano em Região Especial de Oecusse, 2016 até 2023

Meses	Velocidade Média Relativa do Vento (km/h)							
	2023	2022	2021	2020	2019	2018	2017	2016
<i>Janeiro</i>	x	x	6	5	2	6	2	3
<i>Fevereiro</i>	x	x	5	4	2	5	3	2
<i>Março</i>	x	x	4	0	4	5	3	2
<i>Abril</i>	x	x	5	0	6	6	2	2
<i>Maio</i>	x	x	6	0	5	7	3	3
<i>Junho</i>	x	x	7	5	4	8	2	3
<i>Julho</i>	x	x	5	7	10	10	4	3
<i>Agosto</i>	x	x	4	6	6	8	3	3
<i>Setembro</i>	x	x	3	6	6	8	2	3
<i>Outubro</i>	x	x	8	4	4	6	3	3
<i>Novembro</i>	x	x	7	5	5	8	3	3
<i>Dezembro</i>	x	x	6	5	3	5	2	3
Média Total	x	x	6	3.9	4.8	6.8	2.7	2.8

Fonte: Meteorologia e Geofísica Região Especial de Oecusse

1.4.4. Percentagem Humidade Média relativa por Mês e por Ano em Região Especial de Oecusse, 2016 até 2023

Meses	Humidade Média Relativa (%)							
	2023	2022	2021	2020	2019	2018	2017	2016
<i>Janeiro</i>	x	x	71	76	78	70	69	65
<i>Fevereiro</i>	x	x	70	72	72	72	66	70
<i>Março</i>	x	x	70	0	69	69	69	68
<i>Abril</i>	x	x	68	0	65	68	65	60
<i>Maio</i>	x	x	65	0	62	60	55	62
<i>Junho</i>	x	x	61	58	60	55	54	57
<i>Julho</i>	x	x	56	54	60	50	53	55
<i>Agosto</i>	x	x	57	53	54	49	53	50
<i>Setembro</i>	x	x	55	55	51	48	50	51
<i>Outubro</i>	x	x	56	52	58	62	65	60
<i>Novembro</i>	x	x	58	59	60	65	70	65
<i>Dezembro</i>	x	x	69	73	65	66	72	68
Média Total	x	x	63	46	62.8	61.2	61.8	60.9

Fonte: *Meteorologia e Giofísica Região Especial de Oecusse*

1.4.5. Média Precipitação (Chuva Relativa/Total Udan Be'en (mm) por Mês e por Ano em Região Especial de Oecusse, 2016 até 2023

Meses	Média Precipitação (mm)							
	2023	2022	2021	2020	2019	2018	2017	2016
<i>Janeiro</i>	x	x	421.8	15.3	210.5	460	292.4	128.1
<i>Fevereiro</i>	x	x	373.7	88.3	179.8	113	214.4	104.5
<i>Março</i>	x	x	106.3	0	177.3	74	167.2	112.9
<i>Abril</i>	x	x	78.3	0	120.2	74	85.6	15.8
<i>Mai</i>	x	x	41.3	0	23.6	0	20.5	21.5
<i>Junho</i>	x	x	0.0	0	0	0	0	0
<i>Julho</i>	x	x	0.0	0	0	0	0	4.2
<i>Agosto</i>	x	x	0.0	0	0	0	0	0
<i>Setembro</i>	x	x	0.0	0	0	0	0	2.2
<i>Outubro</i>	x	x	30.1	30.3	0	0	2.1	40.4
<i>Novembro</i>	x	x	83.4	22.1	3.2	40	156.1	0.1
<i>Dezembro</i>	x	x	138.8	305.9	7.8	52	205.7	73.9
Média Total	x	x	106.1	0.0	60.2	67.8	95.3	42.0

Fonte: *Meteorologia e Giofísica Região Especial de Oecusse*

1.4.6. Média Precipitação (Tempo Chuva Rain Day) por Mês e por Ano em Região Especial de Oecusse, 2019 até 2023

Meses	Tempo Chuva/Rain Day				
	2023	2022	2021	2020	2019
<i>Janeiro</i>	x	x	19	7	18
<i>Fevereiro</i>	x	x	15	14	17
<i>Março</i>	x	x	10	0	19
<i>Abril</i>	x	x	5	0	15
<i>Maió</i>	x	x	3	0	8
<i>Junho</i>	x	x	0	0	0
<i>Julho</i>	x	x	0	0	0
<i>Agosto</i>	x	x	0	0	0
<i>Setembro</i>	x	x	0	0	0
<i>Outubro</i>	x	x	3	4	0
<i>Novembro</i>	x	x	5	6	1
<i>Dezembro</i>	x	x	8	27	2
Média Total	x	x	74	58	80

Fonte: *Meteorologia e Giofósica Região Especial de Oecusse*

1.4.7. Média Pressão Atmosfera (Densidade e o volume massa de ar) por Mês e por Ano em Região Especial de Oecusse, 2016 até 2023

Meses	Número Média Pressão Atmosfera (mb)							
	2023	2022	2021	2020	2019	2018	2017	2016
<i>Janeiro</i>	x	x	1003.5	1006.0	1006.7	1009.9	1005.5	1009.0
<i>Fevereiro</i>	x	x	1003.8	1007.0	1006.9	1008.8	1005.3	1008.0
<i>Março</i>	x	x	1005.9	0	1007.4	1008.0	1006.6	1008.0
<i>Abril</i>	x	x	1007.8	0	1007.9	1007.8	1008.5	1008.0
<i>Mai</i>	x	x	1009.2	0	1008.0	1007.3	1008.5	1008.0
<i>Junho</i>	x	x	1008.6	1006.1	1008.3	1008.4	1008.7	1009.0
<i>Julho</i>	x	x	1009.5	1008.3	1008.5	1009.0	1009.1	1009.0
<i>Agosto</i>	x	x	1008.6	1009.2	1010.7	1008.2	1009.3	1007.0
<i>Setembro</i>	x	x	1007.8	1008.6	1011.2	1008.7	1009.0	1008.0
<i>Outubro</i>	x	x	1007.5	1007.0	1011.1	1007.2	1008.7	1008.0
<i>Novembro</i>	x	x	1008.2	1006.8	1010.9	1006.6	1007.7	1007.0
<i>Dezembro</i>	x	x	1006.8	1005.2	1010.2	1006.1	1007.8	1007.0
Média Total	x	x	1007.3	755.4	1009.0	1008.0	1007.9	1008.0

Fonte: Meteorologia e GEOFISICA Região Especial de Oecusse

DEMOGRAFIA E SOCIEDADE



Photo: Helder HM

2.1. POPULAÇÃO

2.1.1. População Região Especial de Oecusse, tuir Idade (0 - 80+) e Sexo, 2023

Idade	Total	Sexo	
		Mane	Feto
OECUSSE	83,132	42,167	40,965
0	1,983	1,014	969
1	2,058	1,059	999
2	1,995	991	1,004
3	1,921	953	968
4	1,858	927	931
5	1,813	916	897
6	1,793	917	876
7	1,794	925	869
8	1,828	946	882
9	1,893	980	913
10	1,982	1,024	958
11	2,097	1,083	1,014
12	2,199	1,135	1,064
13	2,263	1,164	1,099
14	2,248	1,153	1,095
15	2,181	1,114	1,067
16	2,107	1,070	1,037
17	2,035	1,029	1,006
18	1,945	983	962
19	1,832	926	906
20	1,704	867	837
21	1,559	800	759
22	1,420	736	684
23	1,296	675	621
24	1,206	627	579
25	1,135	584	551
26	1,076	545	531

Continua...

Continuação 2.1.1.

Idade	Total	Sexo	
		Mane	Feto
27	1,013	505	508
28	976	484	492
29	967	480	487
30	977	491	486
31	1,000	510	490
32	1,022	525	497
33	1,035	537	498
34	1,035	536	499
35	1,021	528	493
36	1,006	518	488
37	993	510	483
38	977	500	477
39	963	491	472
40	944	479	465
41	936	473	463
42	929	468	461
43	907	454	453
44	854	428	426
45	792	397	395
46	721	363	358
47	665	335	330
48	629	319	310
49	605	308	297
50	597	304	293
51	590	302	288
52	580	297	283
53	568	292	276
54	546	283	263
55	522	271	251
56	497	261	236

Continua...

Continuação 2.1.1.

Idade	Total	Sexo	
		Mane	Feto
57	476	250	226
58	455	240	215
59	421	221	200
60	391	203	188
61	360	185	175
62	328	165	163
63	313	156	157
64	314	152	162
65	326	154	172
66	348	158	190
67	369	163	206
68	394	172	222
69	409	182	227
70	410	189	221
71	404	193	211
72	396	193	203
73	389	191	198
74	384	189	195
75	373	182	191
76	357	172	185
77	330	157	173
78	277	128	149
79	198	91	107
80+	622	289	333

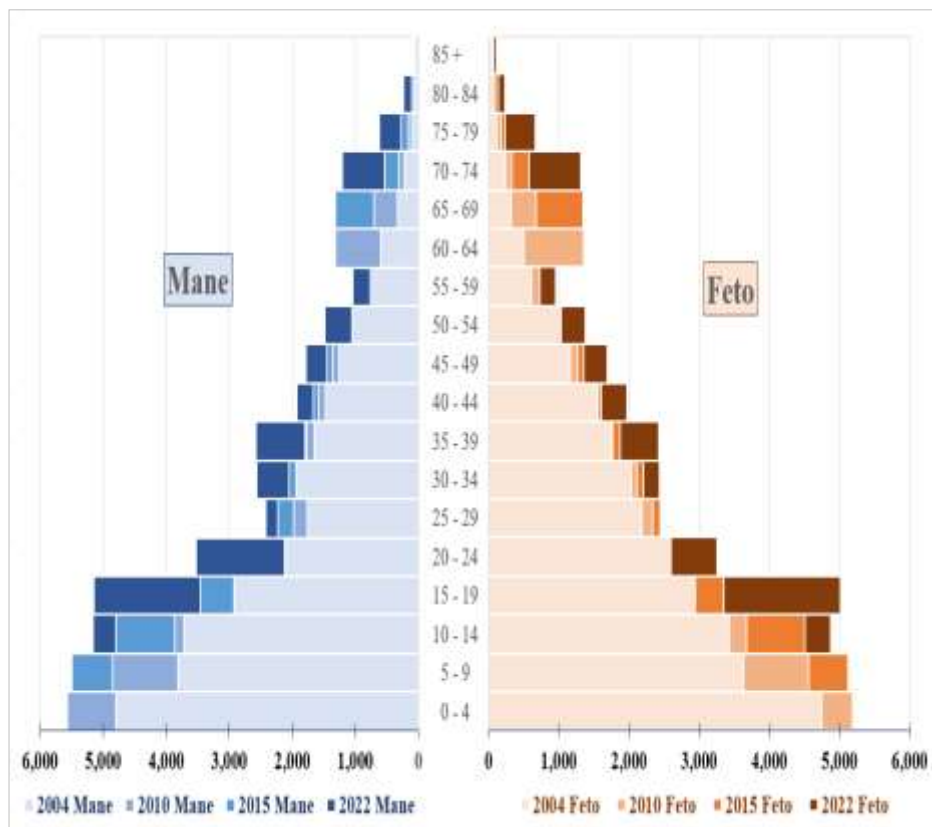
Fonte: Instituto Nacional de Estatística, I.P
 - *Monografia Projecção População 2023 de Censo População no Uma Kain 2022*

2.1.2. População Região Especial de Oecusse, por Grupo de Idade e Sexo, Censo 2010, Censo 2015 e Censo 2022

Grupo de	Censo 2010			Censo 2015			Censo 2022		
	Mane	Feto	Total	Mane	Feto	Total	Mane	Feto	Total
Under 1	1,057	942	1,999	885	817	1,702	850	783	1,633
1-4	4,516	4,243	8,759	3,627	3,349	6,976	3,964	3,836	7,800
5-9	4,852	4,565	9,417	5,502	5,121	10,623	9,079	4,681	4,398
10-14	3,863	3,678	7,541	4,802	4,508	9,310	10,039	5,162	4,877
15 - 19	2,698	2,854	5,552	3,452	3,352	6,804	10,171	5,152	5,019
20 - 24	2,062	2,521	4,583	2,123	2,402	4,525	6,782	3,523	3,259
25 - 29	1,975	2,336	4,311	2,231	2,447	4,678	4,865	2,420	2,445
30 - 34	1,722	2,108	3,830	2,054	2,204	4,258	5,002	2,565	2,437
35 - 39	1,777	1,768	3,545	1,803	1,877	3,680	5,010	2,580	2,430
40 - 44	1,588	1,557	3,145	1,672	1,601	3,273	3,901	1,932	1,969
45 - 49	1,370	1,270	2,640	1,453	1,357	2,810	3,473	1,782	1,691
50 - 54	967	951	1,918	1,055	973	2,028	2,862	1,486	1,376
55 - 59	768	727	1,495	705	698	1,403	1,999	1,041	958
60 - 64	1,315	1,354	2,669	1,032	1,140	2,172	1,751	855	896
65 - 69	705	673	1,378	1,322	1,348	2,670	1,850	854	996
70 - 74	307	334	641	534	575	1,109	2,526	1,208	1,318
75 - 79	172	176	348	277	231	508	1,284	622	662
80 - 84	69	74	143	111	136	247	467	235	232
85 +	48	63	111	69	68	137	191	79	112
Total	31,831	32,194	64,025	34,709	34,204	68,913	40,991	39,694	80,685

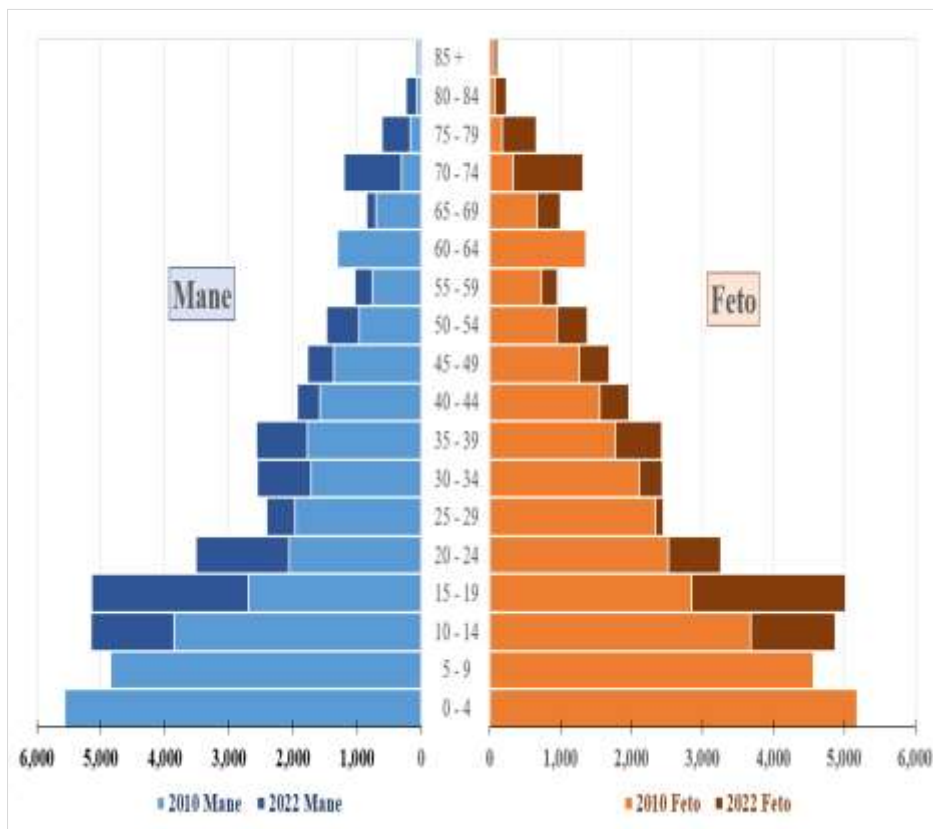
Fonte: Instituto Nacional de Estatística, I.P.
- Censo População no Uma kain 2010, 2015 e 2022

2.1.3. Trend Pirâmide População Censo 2004, Censo 2010 e Censo 2015 e 2022 em Região Especial de Oecusse, por Grupo de Idade e Sexo



Fonte: Instituto Nacional de Estatística, I.P.
 - Censo População no Uma kain 2004, 2010, 2015 e 2022

2.1.4. Trend Pirâmide População tinan 10 em Região Special de Oecusse, por Grupo de Idade e Sexo



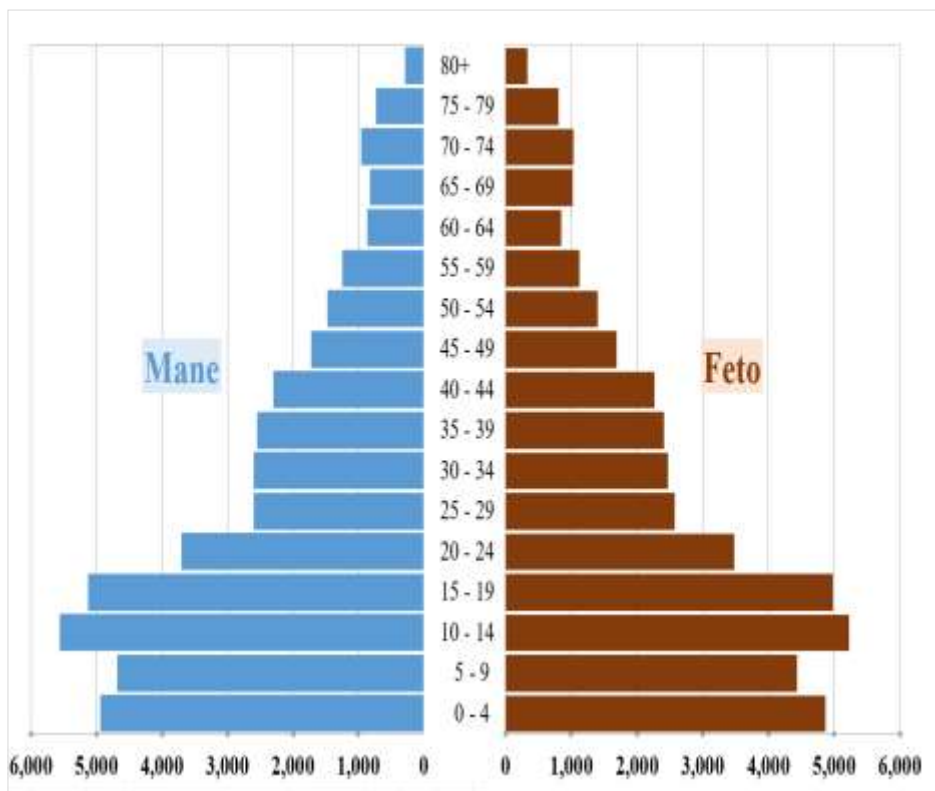
Fonte: Instituto Nacional de Estatística, I.P.
- Censo População no Uma kain 2010 e 2022

2.1.5. População Região Especial de Oecusse, por Grupo de Idade e Sexo, 2023

Grupo de Idade	Total	Sexo	
		Mane	Feto
0 - 4	9,815	4,944	4,871
5 - 9	9,121	4,684	4,437
10 - 14	10,789	5,559	5,230
15 - 19	10,100	5,122	4,978
20 - 24	7,185	3,705	3,480
25 - 29	5,167	2,598	2,569
30 - 34	5,069	2,599	2,470
35 - 39	4,960	2,547	2,413
40 - 44	4,570	2,302	2,268
45 - 49	3,412	1,722	1,690
50 - 54	2,881	1,478	14,03
55 - 59	2,371	1,243	1,128
60 - 64	1,706	861	845
65 - 69	1,846	829	1,017
70 - 74	1,983	955	1028
75 - 79	1,535	730	805
80+	622	289	333
Total	83,132	42,167	40,965

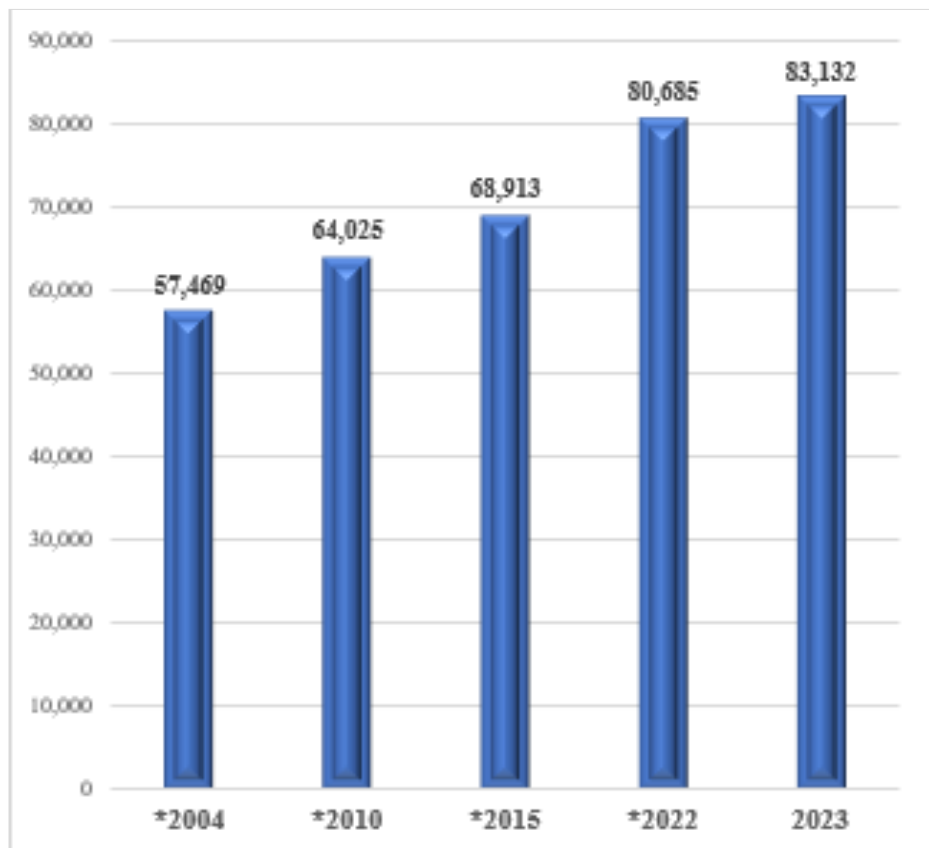
Fonte: Instituto Nacional de Estatística, I.P
 - *Monografia Projecção População 2023 de Censo População no Uma Kain 2022*

2.1.6. Pirâmide População Região Especial de Oecusse, tuir Grupo de Idade e Sexo, 2023



Fonte: Instituto Nacional de Estatística, I.P
- *Monografia Projecção População 2023 de Censo População no Uma Kain 2022*


2.1.7. Gráfico: População Região Especial de Oecusse por Referência Temporal Vários



Fonte: Instituto Nacional de Estatística, I.P.

- *Censo População no Uma Kain 2004, 2010, 2015 e 2022*
- *Monografia Projecção População 2023 de Censo População no Uma Kain 2022*

2.1.8. Gráfico: População Região Especial de Oecusse, tuir Língua Materna



Fonte: Instituto Nacional de Estatística, I.P.
- Censo População no Uma Kain 2015 e 2022

2.1.9. Outros Indicadores Demográficos

Região Especial de Oecusse	2023	*2022	2021	2020	2019	2018	2017	2016
Taxa de crescimento da população (Porcentagem)	1.9	2.3	0.4	0.4	0.5	0.6	0.7	0.8
Média da idade	20.7	20.7	21.2	20.0	19.4	19.0	19	18
Relação de masculinidade	103.0	103.0	102.4	102.5	102.6	102.7	103.0	103.0
Taxa bruta de natalidade	17.6	17.3	16.9	16.7	17.6	18.6	19.7	20.7
Taxa bruta de mortalidade	6.8	6.7	6.6	6.5	6.5	6.4	6.4	6.4
Taxa de mortalidade infantil	39.1	29.3	40.1	43.5	43.3	44.6	45.8	47.5
Total Taxa dependência	75.3	76.1	80.9	85.9	90.9	95.7	100.0	103.0
Taxa de dependência envelhecimento	20.1	22.1	17.3	17.5	17.8	18.0	18.2	18.2
Taxa de dependência das crianças	62.7	62.3	63.5	68.3	73.1	77.7	82.0	85.7

Fonte: Instituto Nacional de Estatística, I.P.

- *Monografia Projecção População 2016, 2017, 2018, 2019, 2020 e 2021 de Censo População no Umakain 2015*

- **Censo População no Umakain 2022*

- *Monografia Projecção População 2023 de Censo População no Uma Kain 2022*

2.2. MIGRAÇÃO

2.2.1. Movimento Sidadaun Estrangeiro Nomos Sidadaun Timor-Leste tuir Clasificação Tama no Sai Região Especial de Oecusse, 2023

2.2.1.1. Posto Sakato, Pante Macasar movimento ne'ebe Uja Passa Fronteira Tuir Clasificação Tama No Sai, 2023

Mês	Entrada			Saida			Total Entrada +		
	Mane	Feto	Total	Mane	Feto	Total	Mane	Feto	Total
Janeiro	850	344	1,194	866	365	1,231	1,716	706	2,425
Fevereiro	924	371	1,294	932	409	1,341	1,856	780	2,636
Março	1,192	474	1,666	1,239	475	1,714	2,431	949	3,380
Abril	1,418	659	2,077	1,300	613	1,913	2,718	1,171	3,990
Mai	1,691	631	2,322	1,657	661	2,318	3,348	1,292	4,640
Junu	1,749	760	2,509	1,766	769	2,535	3,515	1,529	5,044
Jullu	1,658	715	2,373	1,625	740	2,365	3,283	1,455	4,738
Agosto	1,674	780	2,454	1,720	849	2,569	3,394	1,629	5,023
Setembro	1,918	774	2,692	1,922	752	2,674	3,840	1,526	5,366
Outubro	1,991	862	2,853	1,936	853	2,789	3,927	1,715	5,642
Novembro	1,798	862	2,660	1,872	888	2,760	3,670	1,750	5,420
Decembro	2,224	1,103	3,327	2,044	941	2,985	4,268	2,044	6,312
Total	19,087	8,335	27,422	18,879	8,315	27,194	37,966	16, 650	54,616

Fonte: Departamento de Imigração PNTL, Região Especial de Oecusse

2.2.1.2. Posto Bobometo/ Sub Região Oesilo movimento ne'ebe Uja Passaporte Tuir Clasificação Tama No Sai, 2023

Mês	Entrada			Saida			Total Entrada + Saida		
	Mane	Feto	Total	Mane	Feto	Total	Mane	Feto	Total
Janeiro	x	x	x	x	x	x	x	x	x
Fevereiro	x	x	x	x	x	x	x	x	x
Março	x	x	x	x	x	x	x	x	x
Abril	x	x	x	x	x	x	x	x	x
Maio	x	x	x	x	x	x	x	x	x
Junho	x	x	x	x	x	x	x	x	x
Julho	x	x	x	x	x	x	x	x	x
Agosto	x	x	x	x	x	x	x	x	x
Setembro	x	x	x	x	x	x	x	x	x
Outubro	x	x	x	x	x	x	x	x	x
Novembro	x	x	x	x	x	x	x	x	x
Decembro	x	x	x	x	x	x	x	x	x
Total	x	x	x	x	x	x	x	x	x

Fonte: Departamento de Imigração PNTL, Região Especial de Oecusse

2.2.1.3. Posto Passabe/ Passabe Tuir movimento ne'ebe Uja Passa Fronteira Tuir Clasificação Tama No Sai, 2023

Mês	Entrada			Saida			Total		
	Mane	Feto	Total	Mane	Feto	Total	Mane	Feto	Total
Janeiro	x	x	x	x	x	x	x	x	x
Fevereiro	x	x	x	x	x	x	x	x	x
Março	x	x	x	x	x	x	x	x	x
Abril	x	x	x	x	x	x	x	x	x
Maio	x	x	x	x	x	x	x	x	x
Junho	x	x	x	x	x	x	x	x	x
Julho	x	x	x	x	x	x	x	x	x
Agosto	x	x	x	x	x	x	x	x	x
Setembro	x	x	x	x	x	x	x	x	x
Outubro	x	x	x	x	x	x	x	x	x
Novembro	x	x	x	x	x	x	x	x	x
Decembro	x	x	x	x	x	x	x	x	x
Total	x	x	x	x	x	x	x	x	x

Fonte: Departamento de Imigração PNTL, Região Especial de Oecusse

2.2.2. Passageiros no Sasan Ne'ebé Tama Sai iha Porto Mahata, Região Administrativa Special de Oecusse, 2023

Mês	Visita Navio/Ship visit	Pasazeiros/passanger Tama e Sai			Sasan/Goods	
		Mane	Feto	Total	Hatun (ton)	Hasa'e (ton)
Janeiro	Berlin Nakroma	x	x	3,110	x	x
Fevereiro		x	x	3,586	x	x
Março		x	x	2,922	x	x
Abril		x	x	2,399	x	x
Maiu		x	x	2,389	x	x
Junho		x	x	x	x	x
Julho		x	x	x	x	x
Agosto		x	x	x	x	x
Setembro		x	x	x	x	x
Outubro		x	x	x	x	x
Novembro		x	x	x	x	x
Dezembro		x	x	x	x	x
Total		x	x	14,406	x	x

Fonte: Porto Mahata Região Oecusse

Obs: X dados laiha

2.3. EDUCAÇÃO

2.3.1. Ensino Pre-Escolar

2.3.1.1. Número Alunos Escola Público + Privado por Sub Região, em Região Especial de Oecusse, 2023

Sub Região	Alunos Pre-Escolar								
	Público			Privado			Público + Privado		
	Mane	Feto	Total	Mane	Feto	Total	Mane	Feto	Total
Pante Makasar	266	269	535	58	52	110	324	321	645
Nitibe	13	16	29	-	-	-	13	16	29
Oesilo	75	76	151	-	-	-	75	76	151
Passabe	33	26	59	-	-	-	33	26	59
Total	387	387	774	58	52	110	445	439	884

Fonte: EMIS Ministerio da Educação

2.3.1.2. Número Alunos Escola Público + Privado por Ano, em Região Especial de Oecusse, 2017 até 2023

Ano	Alunos Pre-Escolar								
	Público			Privado			Público + Privado		
	Mane	Feto	Total	Mane	Feto	Total	Mane	Feto	Total
2023	387	387	774	58	52	110	445	439	884
2022	x	x	x	x	x	x	x	x	x
2021	347	375	722	51	65	116	398	440	838
2020	416	445	861	57	52	109	473	497	970
2019	439	417	856	62	49	111	501	466	967
2018	454	427	881	64	50	114	518	477	995
2017	439	409	848	55	41	96	494	450	944

Fonte: EMIS Ministerio da Educação

2.3.1.3. Número Professores Escola Público + Privado por Sub Região, em Região Especial de Oecusse, 2023

Sub Região	Professores Pre-Escolar								
	Público			Privado			Público + Privado		
	Mane	Feto	Total	Mane	Feto	Total	Mane	Feto	Total
Pante Makasar	3	12	15	-	2	2	3	14	17
Nitibe	-	1	1	-	-	-	-	1	1
Oesilo	2	3	5	-	-	-	2	3	5
Passabe	1	1	2	-	-	-	1	1	2
Total	6	17	23	-	2	2	6	19	25

Fonte: EMIS Ministerio da Educação

2.3.1.4. Número Professores Escola Público + Privado por Ano, em Região Especial de Oecusse, 2017 até 2023

Ano	Professores Pre-Escolar								
	Público			Privado			Público + Privado		
	Mane	Feto	Total	Mane	Feto	Total	Mane	Feto	Total
2023	6	17	23	0	2	2	6	19	25
2022	x	x	x	x	x	x	x	x	x
2021	4	14	18	0	2	2	4	16	20
2020	6	15	21	0	3	3	6	18	24
2019	6	14	20	0	3	3	6	17	23
2018	5	15	20	0	3	3	5	18	23
2017	4	12	16	0	2	2	4	14	18

Fonte: EMIS Ministerio da Educação

2.3.1.5. Número Escola Público + Privado por Sub Região, em Região Especial de Oecusse, 2023

Sub Região	Escolas Ensino Pre-Escolar		
	Público	Privado	Público + Privado
Pante Makasar	8	3	11
Nítibe	1	0	1
Oesilo	3	0	3
Passabe	1	0	1
Total	13	3	16

Fonte: EMIS Ministerio da Educação

2.3.1.6. Número Escola Público + Privado, por Ano em Região Especial de Oecusse, 2018 até 2023

Ano	Escolas Ensino Pre-Escolar		
	Público	Privado	Público + Privado
2023	13	3	16
2022	12	2	14
2021	12	2	14
2020	13	2	15
2019	13	2	15
2018	13	2	15

Fonte: EMIS Ministerio da Educação

2.3.1.7. Número Salas Ensino Pre-Escolar Público + Privado por Sub Região, em Região Especial de Oecusse, 2023

Posto Administrativo	Salas Ensino Pre-Escolar								
	Público			Privado			Público + Privado		
	Diak	Ra- zoavel	Diak	Diak	Ra- zoavel	Diak	Diak	Ra- zoavel	Diak
Pante Makasar	x	x	x	x	x	x	x	x	x
Nitibe	x	x	x	x	x	x	x	x	x
Oesilo	x	x	x	x	x	x	x	x	x
Passabe	x	x	x	x	x	x	x	x	x
Sub Total	x	x	x	x	x	x	x	x	x
Total	x			x			x		

Fonte: Educação Região Especial de Oecusse

2.3.1.8. Médio Alunos por Professores Escola Público + Privado, em Região Especial de Oecusse, 2018 até 2023

Ano	Médio Alunos por Professores Ensino Pre-Escolar		
	Público	Privado	Público + Privado
2023	34	55	35
2022	x	x	x
2021	40	58	42
2020	41	36	40
2019	43	37	42
2018	44	38	43

Fonte: EMIS Ministerio da Educação

2.3.2. Ensino Básico

2.3.2.1. Número Alunos Escola Público + Privado por Sub Região, em Região Especial de Oecusse, 2023

Sub Região	Alunos Ensino Básico								
	Público			Privado			Público + Privado		
	Mane	Feto	Total	Mane	Feto	Total	Mane	Feto	Total
Pante Makasar	3,676	4,382	8,058	695	744	1,439	4,371	5,126	9,497
Nítibe	1,526	1,793	3,319	44	53	97	1,570	1,846	3,416
Oesilo	1,440	1,635	3,075	-	-	-	1,440	1,635	3,075
Passabe	779	1,022	1,801	72	95	167	851	1,117	1,968
Total	7,421	8,832	16,253	811	892	1,703	8,232	9,724	17,956

Fonte: EMIS Ministerio da Educação

2.3.2.2. Número Alunos Escola Público + Privado por Ano, em Região Especial de Oecusse, 2018 até 2023

Ano	Alunos Ensino Básico								
	Público			Privado			Público + Privado		
	Mane	Feto	Total	Mane	Feto	Total	Mane	Feto	Total
2023	7,421	8,832	16,253	811	892	1,703	8,232	9,724	17,956
2022	x	x	16,274	x	x	1,875	x	x	18,149
2021	8,008	8,464	16,472	947	995	1,942	8,955	9,459	18,414
2020	8,225	8,368	16,593	961	973	1,934	9,186	9,341	18,527
2019	8,421	8,690	17,111	956	961	1,917	9,377	9,651	19,028
2018	8,944	8,860	17,804	978	914	1,892	9,922	9,774	19,696

Fonte: EMIS Ministerio da Educação

2.3.2.3. Número Professores Escola Público + Privado por Sub Região, em Região Especial de Oecusse, 2023

Sub Região	Professores Ensino Básico								
	Público			Privado			Público + Privado		
	Mane	Feto	Total	Mane	Feto	Total	Mane	Feto	Total
Pante Makasar	175	180	355	16	43	59	191	223	414
Nitibe	85	41	126	3	1	4	88	42	130
Oesilo	61	48	109	-	-	-	61	48	109
Passabe	46	15	61	5	-	5	51	15	66
Total	367	284	651	24	44	68	391	328	719

Fonte: EMIS Ministerio da Educação

2.3.2.4. Número Professores Escola Público + Privado por Ano, em Região Especial de Oecusse, 2018 até 2023

Ano	Professores								
	Público			Privado			Público + Privado		
	Mane	Feto	Total	Mane	Feto	Total	Mane	Feto	Total
2023	367	284	651	24	44	68	391	328	719
2022	x	x	570	x	x	62	x	x	632
2021	352	247	599	23	40	63	375	287	662
2020	361	217	578	27	45	72	388	262	650
2019	353	214	567	28	43	71	381	257	638
2018	353	219	572	27	46	73	380	265	645

Fonte: EMIS Ministerio da Educação

2.3.2.5. Número Escola Público + Privado por Sub Região, em Região Especial de Oecusse, 2023

Sub Região	Escolas Ensino Básico		
	Público	Privado	Público + Privado
Pante Makasar	31	5	36
Nítibe	20	1	21
Oesilo	15	-	15
Passabe	8	1	9
Total	74	7	81

Fonte: EMIS Ministerio da Educação

2.3.2.6. Número Escola Público + Privado por Ano, em Região Especial de Oecusse, 2018 até 2023

Ano	Escolas Ensino Básico		
	Público	Privado	Público + Privado
2023	74	7	81
2022	74	7	81
2021	70	7	75
2020	68	7	75
2019	68	7	75
2018	68	7	75

Fonte: EMIS Ministerio da Educação

2.3.2.7. Número Salas Ensino Básico Público + Privado por Sub Região, em Região Especial de Oecusse, 2023

Posto Administrativo	Salas Ensino Básico								
	Público			Privado			Público + Privado		
	Diak	Ra- zoavel	Diak	Diak	Ra- zoavel	Diak	Diak	Ra- zoavel	Diak
Pante Makasar	x	x	x	x	x	x	x	x	x
Nitibe	x	x	x	x	x	x	x	x	x
Oesilo	x	x	x	x	x	x	x	x	x
Passabe	x	x	x	x	x	x	x	x	x
Sub Total	x	x	x	x	x	x	x	x	x
Total	x			x			x		

Fonte: Educação Região Especial de Oecusse

2.3.2.8. Médio Alunos por Professores Escola Público + Privado, em Região Especial de Oecusse, 2018 até 2023

Ano	Médio Alunos por Professores Ensino Básico		
	Público	Privado	Público + Privado
2023	25	25	25
2022	29	30	29
2021	27	31	28
2020	28	27	29
2019	30	27	30
2018	31	26	31

Fonte: EMIS Ministerio da Educação

2.3.3. Ensino Secundário Geral

2.3.3.1. Número Alunos Escola Público + Privado por Sub Região em Região Especial de Oecusse, 2023

Sub Região	Alunos Ensino Secundário Geral								
	Público			Privado			Público + Privado		
	Mane	Feto	Total	Mane	Feto	Total	Mane	Feto	Total
Pante Makasar	901	952	1,853	354	386	740	1,255	1,338	2,593
Nitibe	62	69	131	-	-	-	62	69	131
Oesilo	162	185	347	-	-	-	162	185	347
Passabe	-	-	-	-	-	-	-	-	-
Total	1,125	1,206	2,331	354	386	740	1,479	1,592	3,071

Fonte: EMIS Ministerio da Educação

2.3.3.2. Número Alunos Escola Público + Privado por Ano, em Região Especial de Oecusse, 2018 até 2023

Ano	Alunos Ensino Secundário Geral								
	Público			Privado			Público + Privado		
	Mane	Feto	Total	Mane	Feto	Total	Mane	Feto	Total
2023	1,125	1,206	2,331	354	386	740	1,479	1,592	3,071
2022	x	x	2,063	x	x	664	x	x	2,727
2021	863	901	1,764	257	339	596	1,120	1,240	2,360
2020	818	884	1,702	281	417	698	1,099	1,301	2,400
2019	760	747	1,507	320	381	701	1,080	1,128	2,208
2018	577	581	1,158	253	285	538	830	866	1,696

Fonte: EMIS Ministerio da Educação

2.3.3.3. Número Professores Escola Público + Privado por Sub Região em Região Especial de Oecusse, 2023

Sub Região	Professores Ensino Secundário Geral								
	Público			Privado			Público + Privado		
	Mane	Feto	Total	Mane	Feto	Total	Mane	Feto	Total
Pante Makasar	50	19	69	9	9	18	59	28	87
Nítibe	11	3	14	-	-	-	11	3	14
Oesilo	19	7	26	-	-	-	19	7	26
Passabe	-	-	-	-	-	-	-	-	-
Total	80	29	109	9	9	18	89	38	127

Fonte: EMIS Ministerio da Educação

2.3.3.4. Número Professores Escola Público + Privado por Ano em Região Especial de Oecusse, 2018 até 2023

Ano	Professores Ensino Secundário Geral								
	Público			Privado			Público + Privado		
	Mane	Feto	Total	Mane	Feto	Total	Mane	Feto	Total
2023	80	29	109	9	9	18	89	38	127
2022	x	x	83	x	x	14	x	x	97
2021	65	22	87	7	5	12	72	27	99
2020	61	24	85	8	4	12	69	28	97
2019	41	20	61	16	4	20	57	24	81
2018	x	x	61	x	x	20	x	x	81

Fonte: EMIS Ministerio da Educação

2.3.3.5. Número Escola Público + Privado por Sub Região, em Região Especial de Oecusse, 2023

Sub Região	Escolas Ensino Secundário Geral		
	Público	Privado	Público + Privado
Pante Makasar	3	1	4
Nítibe	1	0	1
Oesilo	2	0	2
Passabe	0	0	0
Total	6	1	7

Fonte: EMIS Ministerio da Educação

2.3.3.6. Número Escola Público + Privado por Ano, em Região Especial de Oecusse, 2018 é 2023

Ano	Escolas Ensino Secundário Geral		
	Público	Privado	Público + Privado
2023	6	1	7
2022	6	1	7
2021	6	1	7
2020	6	1	7
2019	5	1	6
2018	5	1	6

Fonte: EMIS Ministerio da Educação

2.3.3.7. Número Salas Ensino Secundário Geral Público + Privado por Sub Região, em Região Especial de Oecusse, 2023

Posto Administrativo	Salas Ensino Secundário Geral								
	Público			Privado			Público + Privado		
	Diak	Ra- zoavel	Diak	Diak	Ra- zoavel	Diak	Diak	Ra- zoavel	Diak
Pante Makasar	X	X	X	X	X	X	X	X	X
Nítibe	X	X	X	X	X	X	X	X	X
Oesilo	X	X	X	X	X	X	X	X	X
Passabe	X	X	X	X	X	X	X	X	X
Sub Total	X	X	X	X	X	X	X	X	X
Total	X			X			X		

Fonte: Educação Região Especial de Oecusse

2.3.3.8. Médio Alunos por Professores Escola Público + Privado, em Região Especial de Oecusse, 2018 é 2023

Ano	Médio Alunos por Professores Ensino Secundário Geral		
	Público	Privado	Público + Privado
2023	21	41	24
2022	25	47	28
2021	20	50	24
2020	20	58	25
2019	25	35	27
2018	19	27	21

Fonte: EMIS Ministerio da Educação

2.3.4. Ensino Secundário Técnico Vocacional

2.3.4.1. Número Alunos Escola Público + Privado, em Região Especial de Oecusse, 2023

Sub Região	Alunos Ensino Secundário Técnico Vocacional								
	Público			Privado			Público + Privado		
	Mane	Feto	Total	Mane	Feto	Total	Mane	Feto	Total
Pante Makasar	647	643	1,290	65	16	81	712	659	1,371
Nítibe	-	-	-	-	-	-	-	-	-
Oesilo	-	-	-	-	-	-	-	-	-
Passabe	-	-	-	41	70	111	41	70	111
Total	647	643	1,290	106	86	192	753	729	1,482

Fonte: EMIS Ministerio da Educação

2.3.4.2. Número Alunos Escola Público + Privado por Ano, em Região Especial de Oecusse, 2018 até 2023

Ano	Alunos Ensino Secundário Técnico Vocacional								
	Público			Privado			Público + Privado		
	Mane	Feto	Total	Mane	Feto	Total	Mane	Feto	Total
2023	647	643	1,290	106	86	192	753	729	1,482
2022	x	x	1,200	x	x	260	x	x	1,460
2021	476	521	997	148	60	208	624	581	1,205
2020	396	505	901	86	24	110	482	529	1,011
2019	324	357	681	0	0	0	324	357	681
2018	277	290	567	0	0	0	277	290	567

Fonte: EMIS Ministerio da Educação

2.3.4.3. Número Professores Escola Público + Privado por Sub Região, em Região Especial de Oecusse, 2023

Sub Região	Professores Ensino Secundário Técnico Vocacional								
	Público			Privado			Público + Privado		
	Mane	Feto	Total	Mane	Feto	Total	Mane	Feto	Total
Pante Makasar	28	17	45	-	-	-	28	17	45
Nitibe	-	-	-	-	-	-	-	-	-
Oesilo	-	-	-	-	-	-	-	-	-
Passabe	-	-	-	5	-	5	5	-	5
Total	28	17	45	5	-	5	33	17	50

Fonte: EMIS Ministerio da Educação

2.3.4.4. Número Professores Escola Público + Privado por Ano, em Região Especial de Oecusse, 2018 até 2023

Ano	Professores Ensino Secundário Técnico Vocacional								
	Público			Privado			Público + Privado		
	Mane	Feto	Total	Mane	Feto	Total	Mane	Feto	Total
2023	28	17	45	5	-	5	33	17	50
2022	x	x	39	x	x	2	x	x	41
2021	25	10	35	0	0	0	25	10	35
2020	25	10	35	0	0	0	25	10	35
2019	25	9	34	0	0	0	25	9	34
2018	x	x	33	0	0	0	x	x	33

Fonte: EMIS Ministerio da Educação

2.3.4.5. Número Escola Público + Privado por Sub Região, em Região Especial de Oecusse, 2023

Sub Região	Escolas Ensino Secundário Técnico Vocacional		
	Público	Privado	Público + Privado
Pante Makasar	2	1	3
Nitibe	0	0	0
Oesilo	0	0	0
Passabe	0	1	1
Total	2	2	4

Fonte: EMIS Ministerio da Educação

2.3.4.6. Número Escola Público + Privado por Ano, em Região Especial de Oecusse, 2018 até 2023

Ano	Escolas Ensino Secundário Técnico Vocacional		
	Público	Privado	Público + Privado
2023	2	2	4
2022	2	2	4
2021	2	2	4
2020	2	1	3
2019	2	0	2
2018	2	0	2

Fonte: EMIS Ministerio da Educação

2.3.4.7. Número Salas Ensino Secundário Técnico Vocacional Público + Privado por Sub Região, em Região Especial de Oecusse, 2023

Posto Administrativo	Salas Ensino Secundário Técnico Vocacional								
	Público			Privado			Público + Privado		
	Diak	Ra-zoavel	Diak	Diak	Ra-zoavel	Diak	Diak	Ra-zoavel	Diak
Pante Makasar	x	x	x	x	x	x	x	x	x
Nitibe	x	x	x	x	x	x	x	x	x
Oesilo	x	x	x	x	x	x	x	x	x
Passabe	x	x	x	x	x	x	x	x	x
Sub Total	x	x	x	x	x	x	x	x	x
Total	x			x			x		

Fonte: Educação Região Especial de Oecusse

2.3.4.8. Médio Alunos por Professores Escola Público + Privado, em Região Especial de Oecusse, 2018 até 2023

Ano	Médio Alunos por Professores Ensino Secundário Técnico Vocacional		
	Público	Privado	Público + Privado
2023	29	38	30
2022	31	130	36
2021	24	0	29
2020	26	0	29
2019	20	0	20
2018	17	0	17

Fonte: EMIS Ministerio da Educação

2.3.5. Ensino Superior

2.3.5.1. Número Estudantes e Dosentes (DIT) por Faculdades em Região Especial de Oecusse, 2023

Faculdade	Estudantes			Dosentes		
	Mane	Feto	Total	Mane	Feto	Total
Dezisaun no Gestaun Publiko (PPM)	x	x	x	x	x	x
Computer Science (CS)	x	x	x	x	x	x
Agribusiness	x	x	x	x	x	x
Gestaun Financa	x	x	x	x	x	x
Total	x	x	x	x	x	x

Fonte: *Educação Região Especial de Oecusse*

X: *Dadus Laiha*

2.3.6. Resumo Total Alunos, Professores, Escola e Salas por Ensino, em Região Especial de Oecusse, 2023

2.3.6.1. Resumo Total Alunos por Ensino e Sexo, em Região Especial de Oecusse, 2023

Ensino	Alunos								
	Publico			Privado			Total		
	Mane	Feto	Total M+F	Mane	Feto	Total M+F	Mane	Feto	Total M+F
Ensino Pre-Escolar	387	387	774	58	52	110	445	439	884
Ensino Básico	7,421	8,832	16,253	811	892	1,703	8,232	9,724	17,956
Ensino Secundário Geral	1,125	1,206	2,331	354	386	740	1,479	1,592	3,071
Ensino Secundário Técnico Vocacional	647	643	1,290	106	86	192	753	729	1,482
Ensino Superior (D3)	x	x	x	x	x	x	x	x	x
Total Alunos	9,580	11,068	20,648	1,329	1,416	2,745	10,909	12,484	23,393

Fonte: EMIS Ministerio da Educação

2.3.6.2. Resumo Total Professores por Ensino e Sexo, em Região Especial de Oecusse, 2023

Ensino	Professores								
	Publico			Privado			Total		
	Mane	Feto	Total M+F	Mane	Feto	Total M+F	Mane	Feto	Total M+F
Ensino Pre-Escolar	6	17	23	-	2	2	6	19	25
Ensino Básico	367	284	651	24	44	68	391	328	719
Ensino Secundário Geral	80	29	109	9	9	18	89	38	127
Ensino Secundário Técnico Vocacional	28	17	45	5	-	5	33	17	50
Ensino Superior (D3)	x	x	x	x	x	x	x	x	x
Total Alunos	481	347	828	38	55	93	519	402	921

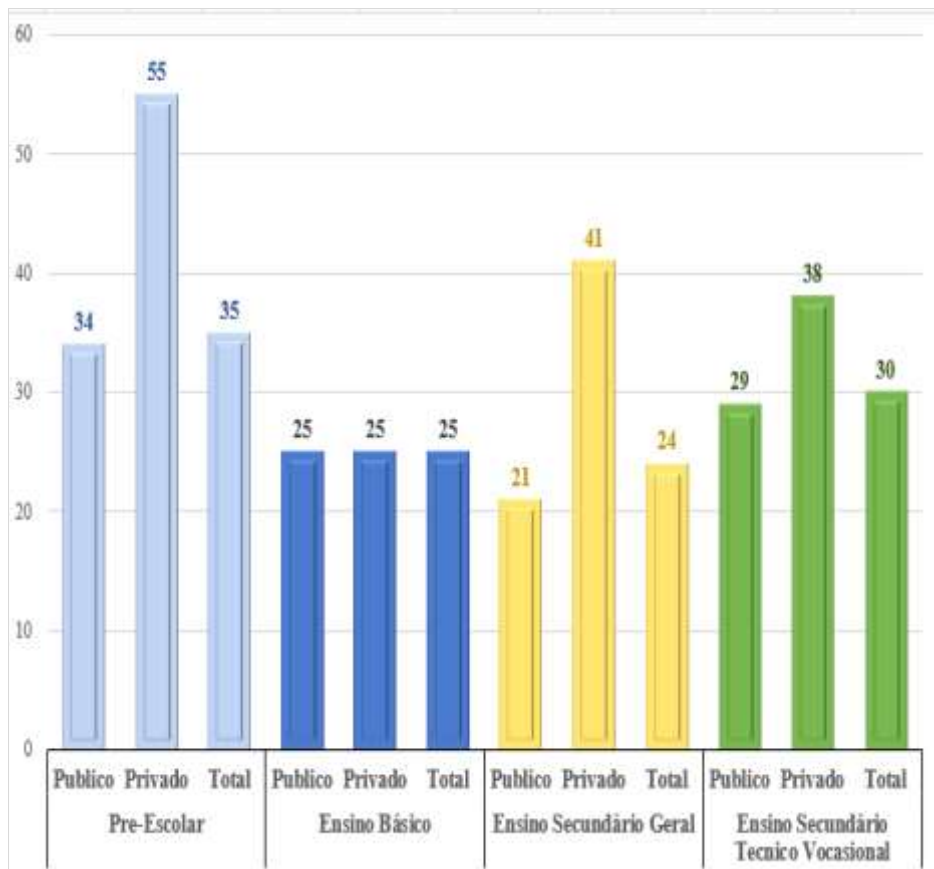
Fonte: EMIS Ministerio da Educação

2.3.6.3. Resumo Total Escolas por Ensino e Sexo, em Região Especial de Oecusse, 2023

Ensino	Número Escolas por Ensino		
	Público	Privado	Total Público +
Ensino Pre-Escolar	13	3	16
Ensino Básico	74	7	81
Ensino Secundário Geral	6	1	7
Ensino Secundário Técnico Vocacional	2	2	4
Ensino Superior DIT (D3)	0	1	1
Total Escolas	95	14	109

Fonte: EMIS Ministério da Educação

2.3.6.4 Gráfico: Rezumo Médio Alunos por Professores por Ensino, Escola Pública + Privado, em Região Especial de Oecusse, 2023



Fonte: EMIS Ministério da Educação

2.4. SAÚDE

2.4.1. Pessoal da Saúde em Região Especial de Oecusse, 2023

2.4.1.1. Pessoal da Saúde em Hospital Região Especial de Oecusse

Kategoria	Mane	Feto	Total
Medicos Nasional	17	17	34
Medicos Internasional	0	0	0
Enfermeiros	21	10	31
Assistente Enfermeiros	0	0	0
Parteiras	0	26	26
Total	38	53	91

Fonte: Saúde Região Especial de Oecusse, 2022

2.4.1.2. Pessoal da Saúde em Centro da Saúde Região Especial de Oecusse

Pessoal da Saúde	Permanente			Kontratado			Total Permanente+		
	Mane	Feto	Total	Mane	Feto	Total	Mane	Feto	Total
Medicos Nasional	17	17	34	0	0	0	17	17	34
Infermeiros/as	15	5	20	4	6	10	19	11	30
Parteiras	0	20	20	0	6	6	0	26	26
Total	32	42	74	4	12	16	36	54	90

Fonte: Saúde Região Especial de Oecusse, 2019

2.4.2. Estabelecimento da Saúde em Região Especial de Oecusse por Ano, 2018 até 2023

Ano	Hospital	Centro da Saúde	Posto da Saúde	SISCA	Clinicas Privadas	Total
2023	1	4	20	18	0	43
2022	1	5	20	18	0	44
2021	1	4	17	18	0	40
2020	1	4	17	18	0	40
2019	1	4	17	18	0	40
2018	1	4	17	18	0	40

Fonte: - Ministério da Saúde
(Relatório Estatística Saúde Período Jan-Dez 2017 até 2023)

2.4.3. Partos Assistidos por Pessoal de Saúde em Região Especial de Oecusse, 2018 até 2023

Ano	Projeção Número mulheres grávidas	Número de Partos Assistidos Por Pessoal de Saúde				Partos Assistidos por pessoal da saúde (%)
		Na Casa	Na Facilidade de Saúde	No Hospital	Total	
2023	1,248	183	767	321	1,271	102
2022	1,248	220	449	298	1,017	81
2021	1,221	213	344	295	852	52
2020	1,199	262	422	671	1,355	113
2019	1,767	410	455	895	1,760	99.6
2018	2,753	693	378	0	1,071	39

Fonte: - Ministério da Saúde
(Relatório Estatística Saúde Período Jan-Dez 2018 até 2023)

2.4.4. Números Ema halo Tratamento ba Moras no Baixa iha Hospital Região Especial de Oecusse, 2020 até 2023

No.	Tipo Moras	2023	2022	2021	2020
1	ISPA	1,942	18,538	x	20,258
2	ISPB	-	30	x	-
3	Malaria	-	-	x	11
4	Pneumonia	194	198	x	285
5	Diarea	2,835	3,529	x	4,520
6	Moras Kulit	3,752	4,635	x	5,203
7	TB Paru	429	105	x	70
8	Brochitis	-	-	x	-
9	Dentis	1,960	367	x	-
10	Ascariasis	-	-	x	-
11	Conjuntivitas	1,454	606	x	-
12	Neoromusculas	-	-	x	-
13	Malnutrisaun	282	135	x	-
14	Sistema Degestaun	-	-	x	-
15	Desastre	92	99	x	227
16	PMS	169	-	x	-
17	Dengue/Dmb	-	-	x	9
18	HIV/AIDS	12	16	x	4
19	Seluk-Seluk	42,740	33,916	x	37,929
Total Ema Halo Tratamento Baixa		55,882	62,174	x	68,516

Fonte: Saúde Região Especial de Oecusse

2.4.5. Número Cobertura Imunização BCG, Polio, DPT e Sarampo, das crianças idade anos < 1 no Idade >4 anos, em Região Especial de Oecusse, 2023

Tipo Imunização	Idade Labarik	2023		
		Mane	Feto	Total
BCG	< 1	949	935	1,884
	> 4	0	0	0
DPT 1/Penta 1	< 1	1,067	985	2,052
	> 4	0	0	0
DPT 2/ Penta 2	< 1	968	957	1,925
	> 4	0	0	0
DPT 3/ Penta 3	< 1	957	880	1,837
	> 4	0	0	0
Polio 0	< 1	749	727	1,473
	>4	0	0	0
Polio 1	< 1	1,064	981	2,045
	> 4	0	0	0
Polio 2	< 1	972	954	1,926
	> 4	0	0	0
Polio 3	< 1	955	882	1,837
	> 4	0	0	0
Sarampo R1	< 1	827	743	1,567
Sarampo R2	< 1	1,014	971	1,985
Vacinação Completo	< 1	882	831	1,713
	> 4	214	165	379
DPT4	< 1	1,029	941	1,970
DT5	< 1	166	142	308
Hep. B	< 1	819	796	1,615
IPV	< 1	627	574	1,201
Rota Virus 1	< 1	994	880	1,874
Rota Virus 2	< 1	885	877	1,762
Rota Virus 3	< 1	834	765	1,599

Fonte: - Ministério da Saúde
(Relatório Estatística Saúde Período Jan-Dez 2023)

2.4.6. Número Cobertura Imunização (TT) para Mulheres Grávidas, em Região Especial de Oecusse, 2018 até 2023

Ano	Projeção Número Grávidas	TT-1		TT-2		TT-2+	
		No.	%	No.	%	No.	%
2023	1,030	700	68	496	48	791	77
2022	1,373	524	38	402	29	376	27
2021	1,343	353	26	232	17	367	27
2020	1,319	560	42	366	28	475	36
2019	1,944	858	44	503	26	585	30
2018	3,028	676	22	475	16	659	22

Fonte: - Ministério da Saúde
(Relatório Estatística Saúde Período Jan-Dez 2018 até 2023)

2.4.7. Número Formulário Planeada no Família, Natureza iha CHC no Posto Saúde em Região Especial de Oecusse, 2018 e 2023

Ano	Estimativa Populasaun Feto Kaben Nain 15-49 Anos	POPs	COPs	Injec-tavel	Im-plant	IUDs	Con-dom	Vas-ecto mi	Tube ctomi	Total	CPR (%)
2023	18,260	44	62	2,384	2,205	240	67	0	0	5,002	27
2022	18,260	152	111	2,442	1,502	33	9	0	0	4,249	23
2021	17,729	120	148	3,569	2,652	238	9	0	0	6,748	38
2020	17,222	73	64	3,452	2,144	217	7	0	8	5,965	34.6
2019	17,197	55	51	678	492	11	0	0	0	1,287	7.5
2018	9,752	163	193	3,308	1,497	194	468	0	0	5,823	60

Fonte: - Ministério da Saúde
(Relatório Estatística Saúde Período Jan-Dez 2018 até 2023)

2.4.8. Número Cobertura LISIO, Tetu Todan no Prevalencia Malnutrição iha Região Especial de Oecusse, 2017 até 2023

Ano	Número Targeto População		Labarik Idade < Tinan 5 Ne'ebe iha LISIO				Média Labarik Idade < Tinan 5				Tetu Cada Mês			
	Mês 0 - 23	Mês 24 - 59	Mês 0 - 23		Mês 24 - 59		Mês 0 - 23		Mês 24 - 59		No.	%		
			No.	%	No.	%	No.	%						
2023	2,428	5,894	4,874	201	5,019	85	9,893	119	2,074	43	1,929	38	4,003	40
2022	2,428	5,894	6,157	254	5,655	96	11,812	142	1,399	23	863	15	2,261	19
2021	2,378	3,685	6,577	277	5,658	154	12,235	202	1,279	19	608	11	1,887	15
2020	2,418	3,898	6,213	257	4,495	115	10,708	170	140	24	929	21	2,409	22
2019	3475	4497	5120	147	4121	92	9241	116	1393	27	521	12	1914	21
2018	7,766	10,580	5,452	70	5,102	48	10,554	58	1,278	23	611	12	1,889	18

Continua...

Ano	Média Labarik Idade < Tinan 5 ho Todan Normal fulan-fulan				Média Prevalencia ho Malnutrição Moderado Entre Labarik Idade < Tinan 5				Média Prevalencia ho Malnutrição Grave Entre Labarik Idade < Tinan 5									
	Mês 0 - 23		Mês 24 - 59		Mês 0 - 23		Mês 24 - 59		Mês 0 - 23		Mês 24 - 59		Mês 0 - 59					
	No.	%	No.	%	No.	%	No.	%	No.	%	No.	%	No.	%				
2023	1,581	76	1,288	67	2,870	72	255	12	294	15	549	14	82	4	108	6	190	5
2022	1,211	87	734	85	1,945	86	133	10	96	11	229	10	54	4	33	4	88	4
2021	13,463	88	6,637	91	20,100	89	1,103	7	503	7	1,606	7	782	5.1	150	2.1	932	4.1
2020	1,279	86	812	87	2,091	87	141	10	79	9	221	9	59	4	38	4	97	4
2019	1193	86	463	89	1656	87	132	9	38	7	170	9	69	5	20	4	88	5
2018	1,083	85	583	95	1,666	88	112	9	25	4	137	7	83	6	3	1	86	5

Fonte: - Ministerio da Saúde

(Relatório Estatística Saúde Período Jan-Dez 2017 até 2023)

2.4.9. Número Cobertura “Vitamina A” no Distribuição Aimoruk Lumbriga iha Região Especial de Oecusse, 2018 até 2023

Ano	Número Targeto População			Cobertura Vitamina "A"					
	Mês 6 - 11	Mês 12 - 59	Mês 6 - 59	Mês 6 - 11		Mês 12 - 59		Mês 6 - 59	
				No.	%	No.	%	No.	%
2023	597	7,138	7,734	334	56	1,186	17	1,520	20
2022	597	7,138	7,734	185	31	1,439	20	1,624	21
2021	583	5,008	5,591	6,615	113	4,326	86	4,987	89
2020	571	5,137	5,709	1,089	191	6,897	134	7,986	140
2019	844	6,475	7,317	1,420	168	9,022	139	10,442	143
2018	1,316	10,584	11,900	1,152	88	6,445	61	7,597	64

Continua...

Ano	Número Targeto População			Distribuição Aimoruk Lumbriga					
	Mês 12 - 23	Mês 24 - 59	Mês 12 - 59	Mês 12 - 23		Mês 24 - 59		Mês 12 - 59	
				No.	%	No.	%	No.	%
2023	1,244	5,894	7,138	353	28	838	14	1,191	17
2022	1,244	5,894	7,138	615	49	1,115	19	1,730	24
2021	1,220	3,685	5,008	3,097	111	4,456	84	111	91
2020	1,242	3,898	5,137	2,125	171	4,851	124	6,976	136
2019	1,780	4,497	6,478	1,933	109	7,144	159	9,077	140
2018	7,766	10,580	18,346	10,229	132	13,152	124	88	0.5

Fonte: - Ministerio da Saúde

(Relatório Estatística Saúde Período Jan-Dez 2018 até 2023)

2.5. PROTEÇÃO SOCIAL

2.5.1. Número Distribuição População por Religião em Região Oecusse Baseia ba Censo 2010 e Censo 2015

Religião	Censo 2010			Censo 2015			Censo 2022		
	Mane	Feto	Total	Mane	Feto	Total	Mane	Feto	Total
Catolica	31,314	31,751	63,065	34,440	31,962	66,402	38,029	36,802	74,831
Protestante	194	187	381	140	127	267	235	251	486
Musulmano	12	9	21	13	3	16	4	4	8
Budista	1	0	1	1	3	4	6	3	9
Hindu	16	20	36	18	26	44	0	1	1
Tradicional	0	0	0	0	0	0	0	1	1
Seluk	9	1	10	6	6	12	4	2	6
No religion	-	-	-	-	-	-	1	0	1
No answer	-	-	-	-	-	-	2	3	5

Fonte: Instituto Nacional de Estatística, I.P.
- *Censo População no Uma Kain 2010, 2015 e 2022*

2.5.2. Número de Beneficiário Bolsa da Mãe Receberam Subsídio por Sub-Região iha Região Oecusse, 2023

Sub-Região	Mane	Feto	Total
Pante Macasar	396	1,372	1,768
Oesilo	128	579	707
Nitibe	54	764	818
Passabe	21	424	445
Total	599	3,139	3,738

Fonte: *Ministério da Solidaridade Social e Inclusão*

2.5.3. Número de Beneficiário Bolsa da Mãe Receberam Subsídio por Ano iha Região Oecusse, 2019 até 2023

Ano	Mane	Feto	Total
2023	599	3,139	3,738
2022	3,522	3,492	7,014
2021	696	3,799	4,495
2020	714	3,901	4,515
2019	x	x	4,696

Fonte: *Ministério da Solidaridade Social e Inclusão*

2.5.4. Número Labarik Orfanato por sub Região iha Região Oecusse, 2023

Sub-Regiaun	Orfanatos		
	Mane	Feto	Total
Pante Macasar	50	52	102
Oesilo	0	0	0
Nítibe	11	19	30
Passabe	0	0	0
Total	61	71	132

Fonte: *Ministério da Solidaridade Social e Inclusão de Oecusse*

2.5.5. Número Labarik Orfanato iha Região Oecusse por Ano, 2016 até 2023

Ano	Orfanatos		
	Mane	Feto	Total
2023	61	71	132
2022	61	71	132
2021	215	270	485
2020	179	217	396
2019	179	217	396
2018	30	42	72
2017	116	224	340
2016	92	85	177

Fonte: *Ministério da Solidaridade Social e Inclusão*

2.5.6. Número de Idosos (> = 60 anos) e Pessoas Inválidas Receberam Subsídio em Região de Oecusse, 2023

Sub-Região	Idosos			Invalidos		
	Mane	Feto	Total	Mane	Feto	Total
Pante Macasar	675	742	1,417	12	9	21
Oesilo	1,452	1,815	3,267	45	29	74
Nitibe	359	397	756	2	2	4
Passabe	708	855	1,563	17	13	30
Total	3,194	3,809	7,003	76	53	129

Fonte: Ministério da Solidaridade Social e inclusão

2.5.7. Número de Idosos (> = 60 anos) e Pessoas Inválidas Receberam Subsídio na Região de Oecusse por Ano, 2016 até 2023

Ano	Idosos			Invalidos		
	Mane	Feto	Total	Mane	Feto	Total
2023	3,194	3,809	7,003	76	53	129
2022	3,316	3,891	7,207	77	54	131
2021	2,989	3,473	6,462	65	43	108
2019	x	x	6,872	x	x	113
2018	3,079	3,456	6,535	76	40	116
2017	3,459	3,069	6,528	90	43	133
2016	3,096	3,449	6,545	88	41	129

Fonte: Ministério da Solidaridade Social e inclusão

2.5.8. Número de Combatentes da Libertação Nacional e Beneficiarios Reseberam Pensão por Posto Administrativos em Região Especial de Oecusse, 2023

Posto Administrativo	Combatentes		
	Mane	Feto	Total
Nitibe	41	6	47
Oesilo	101	34	135
Pante Makasar	155	54	209
Passabe	25	5	30
Total	322	99	421

Fonte: *Ministerio Assuntos dos combatentes da Libertação Nacional.*

2.5.9. Número de Combatentes da Libertação Nacional e Beneficiarios Reseberam Pensão em Região Oecusse, 2016 até 2023

Ano	Combatentes		
	Mane	Feto	Total
*2023	322	99	421
*2022	324	98	422
*2021	335	106	441
*2020	315	97	412
*2019	311	95	406
2018	358	41	399
2017	373	44	417
2016	337	90	427

Fonte: *Ministério da Solidaridade Social e inclusão*

**Ministerio Assuntos dos combatentes da Libertação Nacional*

2.6. MERCADO DE TRABALHO

2.6.1. Número de Pessoas Registadas á Procura de Emprego por Sexo em Região Oecusse, 2022 e 2023

Mês	2023			2022		
	Mane	Feto	Total	Mane	Feto	Total
<i>Janeiro</i>	25	17	42	6	4	10
<i>Fevereiro</i>	7	4	11	2	1	3
<i>Março</i>	83	34	117	2	1	3
<i>Abril</i>	0	0	0	0	0	0
<i>Mai</i>	0	0	0	10	15	25
<i>Junho</i>	8	7	15	22	13	35
<i>Julho</i>	18	7	25	20	9	29
<i>Agosto</i>	5	3	8	12	2	14
<i>Setembro</i>	1	5	6	2	1	3
<i>Outubro</i>	8	3	11	2	4	6
<i>Novembro</i>	54	72	126	28	25	53
<i>Dezembro</i>	10	4	14	43	17	60
Total	219	156	375	149	92	241

Fonte: SEPFOPE Região Oecusse

2.6.2. Ema ne'ebe buka Serviço iha Rai Laran no ba Rai Liur no Formação iha Região Oecusse, 2022 e 2023

Descrição	2023			2022		
	Mane	Feto	Total	Mane	Feto	Total
Á Procura de serviço no País	30	17	47	13	5	18
Á Procura de serviço para o estrangeiro	112	52	164	99	29	128
Gosta de Serviço	4	9	13	4	3	7
Á Procura de Formação Proficional	70	78	148	62	26	88
Á Procura de Formação Empresário	3	0	3	0	0	0
Total	219	156	375	178	63	241

Fonte: SEPFOPE Região Oecusse

2.7. ADMINISTRAÇÃO PÚBLICO

2.7.1. Número Funcionario em Região Oecusse, 2023

2.7.1.1. Número Funcionario **Permanentes**

Secretario Regional	Número Funcionario Permanentes (1)		
	Mane	Feto	Total
GPA (Gabinete Presidente Autoridade)	48	7	55
SRESS (Secretaria Regional Educação)	383	151	538
SRF (Secretaria Regional Para As Financas)	16	2	18
SRTP (Secretario regional Teras e Propriedade)	12	3	15
SRA (secretario Regional Administrasaun)	28	4	32
SRAG (Secretaria regional agricultura)	75	13	88
SRS (secretario Regional Saude)	262	227	489
SRCI (Secretario Regional Comercio Industria)	14	3	17
Total	838	410	1,252

Fonte: Administrasaun Região Especial Oecusse

2.7.1.2. Número Funcionario **Contratados**

Secretario Regional	Número Funcionario Contratados (2)		
	Mane	Feto	Total
GPA (Gabinete Presidente Autoridade)	78	11	89
SRESS (Secretaria Regional Educação)	105	46	151
SRF (Secretaria Regional Para As Financas)	22	13	35
SRTP (Secretario regional Teras e Propriedade)	38	10	48
SRA (secretario Regional Administrasaun)	11	-	11
SRAG (Secretaria regional agricultura)	63	3	66
SRS (secretario Regional Saude)	61	58	119
SRCI (Secretario Regional Comercio Industria)	31	8	39
Total	409	149	558

Fonte: Administrasaun Região Especial Oecusse

2.7.1.3. Número Funcionario Agente Administração

Secretario Regional	Número Funcionario Agente Administração (3)		
	Mane	Feto	Total
GPA (Gabinete Presidente Autoridade)	49	9	58
SRESS (Secretaria Regional Educação)	336	214	550
SRF (Secretaria Regional Para As Finanças)	66	21	87
SRTP (Secretario regional Teras e Propriedade)	5	2	7
SRA (secretario Regional Administrasaun)	19	1	20
SRAG (Secretaria regional agricultura)	26	7	33
SRS (secretario Regional Saude)	11	10	21
SRCI (Secretario Regional Comercio Industria)	-	-	-
Total	512	264	776

Fonte: Administrasaun Região Especial Oecusse

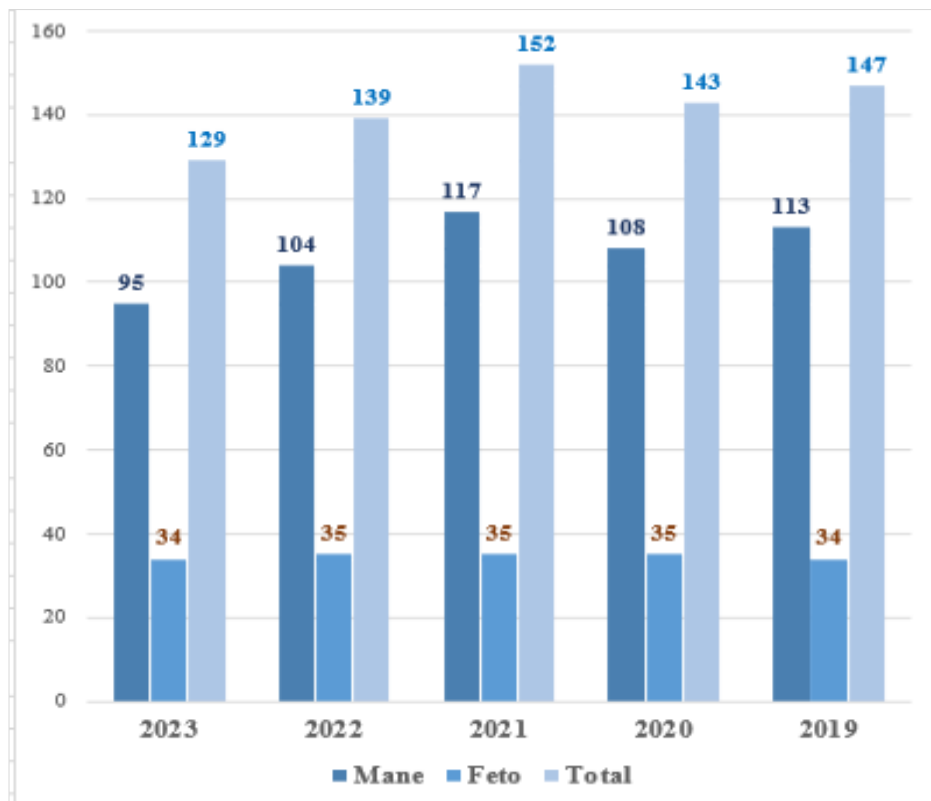
2.7.1.4. Total Número Funcionario Permanente + Funcionario Contratados + Agente Administração

Secretario Regional	Número Funcionario (1+2+3)		
	Mane	Feto	Total
GPA (Gabinete Presidente Autoridade)	175	27	202
SRESS (Secretaria Regional Educação)	824	411	1,235
SRF (Secretaria Regional Para As Finanças)	104	36	140
SRTP (Secretario regional Teras e Propriedade)	55	15	70
SRA (secretario Regional Administrasaun)	58	5	63
SRAG (Secretaria regional agricultura)	164	23	187
SRS (secretario Regional Saude)	334	295	629
SRCI (Secretario Regional Comercio Industria)	45	11	56
Total	1,759	823	2,582

Fonte: Administrasaun Região Especial Oecusse

2.8. POLICÍA NACIONAL TIMOR LESTE

2.8.1. Gráfico: Número Policia Nacional Timor Leste por Sexo em Região Oecusse, 2019 até 2023



Fonte: HQ Comando PNTL (Nacional Dili)

Nota: Números iha leten la inclui Unidade Patrulha Fronteira, Policia Imigração no Policia Maritima

2.8.2. Tabela: Número Suspeito ba Acontesemento Criminal tuir Grupo de Idade e Tinan, iha Região Especial de Oecusse

Grupo de Idade	Suspeito					
	2023	2022	2021	2020	2019	2018
0-9	2	0	1	0	0	0
10-19	57	40	15	23	12	22
20-29	174	142	74	87	102	112
30-39	156	121	83	103	100	154
40-49	82	78	36	73	64	97
50-59	35	36	27	40	34	26
60+	30	18	13	36	27	27
Total	536	435	249	362	339	438

Fonte: Serviço Investigação Criminal (SIC) PNTL

2.8.3. Tabela: Número Vitima ba Acontesemento Criminal tuir Grupo de Idade e Tinan, iha Região Especial de Oecusse

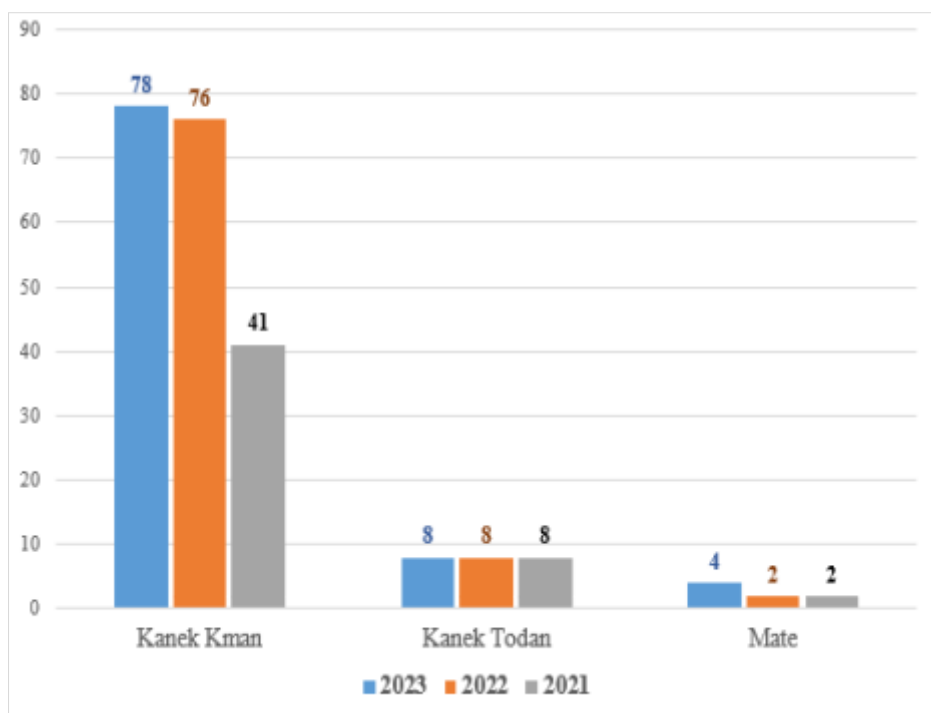
Grupo de Idade	Vitima					
	2023	2022	2021	2020	2019	2018
0-9	21	15	7	8	3	5
10-19	44	38	37	31	43	49
20-29	83	54	54	58	65	174
30-39	53	79	61	64	77	90
40-49	57	54	46	39	53	65
50-59	31	21	18	27	24	33
60+	26	32	12	25	31	31
Total	315	293	235	252	296	447

Fonte: Serviço Investigação Criminal (SIC) PNTL

2.8.4. Tabela: Número Acidentes Trafico ne'ebe Resultado ba Ema Kanek Kman, Kanek Todan no Mate, tuir Tinan iha Região Oecusse, 2018 até 2023

Ano	Kanek Kman	Kanek Todan	Mate	Total Kazu
2023	78	8	4	38
2022	76	8	2	27
2021	41	8	2	32
2020	35	12	6	36
2019	50	5	3	47
2018	92	35	3	27

Grafico: 2.8.4. Acidentes Trafico



Fonte: Departamento Acidente Trafico, (Nacional Dili)

2.8.5. Número Suspeito Ne'ebe Halo Crime tuir Tipo de Crime no Fulan iha Região Oecusse, 2023

No	Tipo Crime	Jan	Fev	Mar	Abr	Mai	Jun	Jul	Aug	Set	Out	Nov	Dez	Total
1.	Ofensas Integridade Fisika Simples	x	x	x	x	x	x	x	x	x	x	x	x	x
2.	Ofensas Integridade Fisika(VD)	x	x	x	x	x	x	x	x	x	x	x	x	x
3.	Danu Simples	x	x	x	x	x	x	x	x	x	x	x	x	x
4.	Koasaun Sexual	x	x	x	x	x	x	x	x	x	x	x	x	x
5.	Omicidiu Simples	x	x	x	x	x	x	x	x	x	x	x	x	x
6.	Furtu Simples	x	x	x	x	x	x	x	x	x	x	x	x	x
7.	La halo Tuir Obrigasaun Alimentar	x	x	x	x	x	x	x	x	x	x	x	x	x
8.	Kontra bandu	x	x	x	x	x	x	x	x	x	x	x	x	x
9.	Tentativa	x	x	x	x	x	x	x	x	x	x	x	x	x
10.	Burla Simples	x	x	x	x	x	x	x	x	x	x	x	x	x
11.	Abuzu Sexual ba menõr	x	x	x	x	x	x	x	x	x	x	x	x	x
12.	Ameasa	x	x	x	x	x	x	x	x	x	x	x	x	x
13.	Maustratus ba menõr	x	x	x	x	x	x	x	x	x	x	x	x	x
14.	Ofensas ba menõr	x	x	x	x	x	x	x	x	x	x	x	x	x
15.	Maustratus ba Konjuje	x	x	x	x	x	x	x	x	x	x	x	x	x
16.	Furtu Agravadu	x	x	x	x	x	x	x	x	x	x	x	x	x
17.	Insendiu	x	x	x	x	x	x	x	x	x	x	x	x	x
18.	Ofensas Korporal Resiproka	x	x	x	x	x	x	x	x	x	x	x	x	x

Continua...

Continuação 2.8.5.

No	Tipo Crime	Jan	Fev	Mar	Abr	Mai	Jun	Jul	Aug	Set	Out	Nov	Dez	Total
19	Esplorasau ba Jogu Ilisitu	x	x	x	x	x	x	x	x	x	x	x	x	x
20	Dezobediencia	x	x	x	x	x	x	x	x	x	x	x	x	x
21	Violasaun Sexual	x	x	x	x	x	x	x	x	x	x	x	x	x
22	Ameasa(VD)	x	x	x	x	x	x	x	x	x	x	x	x	x
23	Violasaun ba Domissilio	x	x	x	x	x	x	x	x	x	x	x	x	x
24	Obstrusaun ba Liberdade atu hili	x	x	x	x	x	x	x	x	x	x	x	x	x
25	Propoganda Eleitoral Ilisita	x	x	x	x	x	x	x	x	x	x	x	x	x
26	Pornografia Infantil	x	x	x	x	x	x	x	x	x	x	x	x	x
27	Danu (Eleitoral)	x	x	x	x	x	x	x	x	x	x	x	x	x
28	Denuncia kalunioza	x	x	x	x	x	x	x	x	x	x	x	x	x
29	Estado RDTL	x	x	x	x	x	x	x	x	x	x	x	x	x
30	Ameasa(Partido)	x	x	x	x	x	x	x	x	x	x	x	x	x
31	Danu Simples (Partido)	x	x	x	x	x	x	x	x	x	x	x	x	x
32	Pekulato ho Uzu	x	x	x	x	x	x	x	x	x	x	x	x	x
33	Produitu adul teradu ka deterioradu	x	x	x	x	x	x	x	x	x	x	x	x	x
34	Insestu	x	x	x	x	x	x	x	x	x	x	x	x	x
35	Espesie Amesada ka ho pergu atu oho	x	x	x	x	x	x	x	x	x	x	x	x	x

Continua...

Continuação 2.8.5.

No	Tipo Crime	Jan	Fev	Mar	Abr	Mai	Jun	Jul	Aug	Set	Out	Nov	Dez	Total
36	Diskriminasaun rasial ka Relijjoza	x	x	x	x	x	x	x	x	x	x	x	x	x
37	Obstrusaun ba Autoridade Publiku	x	x	x	x	x	x	x	x	x	x	x	x	x
38	Deskamiñu	x	x	x	x	x	x	x	x	x	x	x	x	x
39	Aktu seksual ho Adolenxente	x	x	x	x	x	x	x	x	x	x	x	x	x
40	Burla Agravadu	x	x	x	x	x	x	x	x	x	x	x	x	x
41	Ofencas Corporal ho Substansia Venenoza	x	x	x	x	x	x	x	x	x	x	x	x	x
42	Tentativa	x	x	x	x	x	x	x	x	x	x	x	x	x
43	Danu Agravadu	x	x	x	x	x	x	x	x	x	x	x	x	x
Total		x	x	x	x	x	x	x	x	x	x	x	x	x

Fonte: *Comando PNTL Região Especial de Oecusse*

2.8.6. Número Kazu Entrada Tuir Tipu de Crime e tuir sub Região iha Ministério Público, Região Oecusse, 2023

No.	TIPO KRIME/ Type of Crime	Sub Região				
		Pante Macasar	Oesilo	Passabe	Nitibe	Total
1.	Violencia Demestica,Lei no.07/2010	75	9	14	11	109
2.	Ofensas Fisika Simples, art.145.CP	58	8	2	7	75
3.	Dezobediencia, art.244.CP	-	-	-	-	-
4.	Ofensas Resiproka, art.151.CP	6	-	-	3	9
5.	Danu Simples, art.258.CP	5	2	-	1	8
6.	Ameasa, art.157.CP	14	-	1	1	16
7.	Maustratus Konjuje, art.154.CP	14	2	5	6	31
8.	Kontra bandu, art.316.CP	80	36	7	4	127
9.	Maustratus ba menõr, art.155.CP	8	-	1	1	10
10.	La Kupri Obrigasaun Alimentar, art.225.CP	-	-	-	-	-
11.	Armas Brancas, art.211.CP	5	1	1	-	7
12.	Furtu Simples, art.138.CP	2	-	-	-	2
13.	Homicidio Simples,Art.138.CP	3	1	-	-	4
14.	Danu ho Violencia,Art.258.CP	1	-	-	-	1
15.	Furtu Agravadu,Art.252.CP	1	-	-	-	1
16.	Homicidio negligente,Art.140.CP	2	-	-	-	2
17.	Insendiu,Art.263.CP	-	-	-	-	-
18.	Koasaun Sexual,Art.171.CP	6	-	-	1	7
19.	Korupsaun Ativa, Art.294.CP	-	-	-	-	-
20.	Korupsaun Pasiva,e ativa, Art.294.CP	1	-	-	-	1

Continua...

No.	TIPO KRIME/ Type of Crime	Sub Região				
		Pante Macasar	Oesilo	Passabe	Nitibe	Total
21.	Acto Sexual com adolescencia,Art.178.CP	4	1	-	-	5
22.	Homicidio ho froma tentada,Art.138.CP	-	-	-	-	-
23.	Danu Agravadu,Art.259.CP	2	-	-	-	2
24.	Violasaun Sexual,Art.171.CP	4	-	-	-	4
25.	Tentativa Homicidio,Art.23,138.CP	-	-	-	-	-
26.	Sequestro,Art.160.CP	-	-	-	-	-
27.	Tentativa Ofensas Simples,Art.145.CP	-	-	-	-	-
28.	Furto e danu simples,Art.251.e 258.CP	-	-	-	-	-
29.	Abuzu Sexual ba menõr,Art.177.CP	3	-	-	2	5
30.	Tentativa Abuzu Sexual ba menõr,Art.177.CP	-	-	-	-	-
31.	Usa Doc Indetifikaaun Alheo,Art.306.CP	-	-	-	-	-
32.	Rapto, 306.CP					
33.	Interupsaun ba gravides, 145.CP					
34.	Explorasaun Sexual ba terseiru, 141.CP					
35.	Violasaun segredo justisa,Art.291.cp	-	-	-	-	-
36.	Kontra Flora ho fauna,Art.217.CP	1	-	-	-	1
37.	Falsifikasaun Doc,e Burla agravadu,Art.303,e 267.CP	2	-	-	-	2
38.	Ofensas fisica agravadu,Art.146.CP	-	-	-	-	-
39.	Abusu sexual,Art.178.CP	1	-	-	-	1
40.	Denuncia Caluniosa,Art.285.CP					

Fonte: Procurador Geral da Republica

**2.8.7. Número Akontesimento Kriminal ne'ebe mak
Ministeiro Publico Eliminadu tuir Tipo Krime iha Região
Oecusse, 2023**

No	TIPO KRIME/ Type of Crime	Numero Kazu Kriminal Sira Nebe Maka Ministeiro Publico fo Kontinuidade	Numero Kazu Kriminal Sira Ne'ebe Ministeiro Publico la Fo Kontinuidade tanba la Konsege Identifica Infrator/ Suspeitu	Numero Kazu Krimi- nal Sira Ne'ebe Konkluidu Liu Husi Pena Ida Husi Ministeiro Publico	Numeor Kazu Kriminal Sira Ne'ebe Prosesadu iha Tribunal husi Ministeiro Publico	Cazu Pendente
1	Political	-	-	-	-	-
2	Kontra Hasoru Ulun Bot Nasaun	-	-	-	-	-
3	Kontra Hasoru Regras Publico	x	x	x	x	x
4	Sunu/ Arson	x	x	x	x	x
5	Suborno/ Bribery	x	x	x	x	x
6	Korupsaun	x	x	x	x	x
7	Halo Selus Ou Halo Surat Falsu	x	x	x	x	x
8	Droga	x	x	x	x	x
9	Moral/ Morality	x	x	x	x	x
10	Joga Cartas/ Gamble	x	x	x	x	x
11	Baku Ema Kanak	x	x	x	x	x
12	Oho Ema	x	x	x	x	x
13	Violensia Sexual	x	x	x	x	x
14	Naok Ten	x	x	x	x	x

Continua...

No.	TIPO KRIME/ Type of Crime	Numero Kazu Kriminal Sira Ne'ebe Maka Ministeiro Publico fo Kontinu- idade	Numero Kazu Kriminal Sira Ne'ebe Ministeiro Publico la Fo Kontinu- idade tanba la Konsege Identifica Infrator/ Suspeitu	Numero Kazu Kriminal Sira Ne'ebe Konkluidu Liu Husi Pena Ida Husi Ministeiro Publico	Numero Kazu Kriminal Sira Ne'ebe Prosesadu iha Tribunal husi Ministeiro Publico	Cazu Pendente
15	Asalta	x	x	x	x	x
16	Lori Kilat Ilegal arm	x	x	x	x	x
17	Halo Lakon Osan Ruma	x	x	x	x	x
18	Lohi No Bosok Ten	x	x	x	x	x
19	Estraga Sasan	x	x	x	x	x
20	Iha Funsau Nia Laran / Abujo de Poder	x	x	x	x	x
21	Arocasa/ Fence	x	x	x	x	x
22	Financial Fraud	x	x	x	x	x
23	Trafico	x	x	x	x	x
24	Omicidiu Intensional	x	x	x	x	x
25	Pornografi	x	x	x	x	x
26	Prostitusi	x	x	x	x	x
27	No Seluk-Seluk	x	x	x	x	x
28	Kontra lei Cidico	x	x	x	x	x
Total		x	x	x	x	x

Fonte: Procurador Geral da Republica

2.9. PARTICIPAÇÃO POLITÍCA

2.9.1. Participação Partidos Político nas Eleições para o Parlamento

Partidos	Votos	%
UDT (<i>União Democrata Timorese</i>)	51	0.17
PR (<i>Partidu Republikanu</i>)	515	1.67
PDN (<i>Partido Desenvolvimento Nacional</i>)	594	1.93
AD (<i>Aliança Democrática</i>) KOTA / TRABALHISTA	122	0.40
PUN (<i>Partido Unidade Nacional</i>)	67	0.22
PD (<i>Partido Democrático</i>)	3,746	12.15
PTD (<i>Partido Timorese Democrático</i>)	138	0.45
PSD (<i>Partido Social Democrata</i>)	1,810	5.87
FRENTE MUDANÇA (<i>Frente Reconstrução Nacional de Timor Leste</i>)	3,198	10.37
P. KHUNTO (<i>Partidu Kmanek Haburas Unidade Nasional Timor Oan</i>)	656	2.13
CNRT (<i>Congresso Nacional de Reconstrução de TimorLeste</i>)	12,018	38.98
FRETILIN (<i>Frente Revolucionária do Timor Leste Independente</i>)	5,735	18.60
PDP (<i>Partido Desenvolvimento Popular</i>)	119	0.39
BLOKU PROKLAMADOR PMD/PARENTIL	95	0.31
ASDT (<i>Associação Social Democrata Timorese</i>)	159	0.52
PST (<i>Partido Socialista Timorese</i>)	1,334	4.33
PDC (<i>Partido Democrático Cristão</i>)	47	0.15
PDL (<i>Partido Democrático Liberal</i>)	18	0.06
APMT (<i>Associação Popular Monarquia Timorese</i>)	53	0.17
UNDERTIM (<i>Unidade Nacional Democrática da Resistência Timorese</i>)	239	0.78
Coligação PLPA /PDRT	117	0.38
Total	30,831	100

Fonte: Comissão Nacional Eleição Região Especial de Oecusse

2.9.2. Participação nas Eleições para a Presidência da República, 2012

2012						
Eleição para a Presidência da República, 2ª volta						
Nº Eleitores Inscritos	Nº Votos				Abstenção %	Votos do candidato mais votado (%)
	Total	Válidos	Votos brancos	Votos nulos		
-	38,997	27,992	77	223	-	75.92

Fonte: Secretariado Técnico de Administração Eleitoral Região Oecusse

2.9.3. Participação nas Eleições para o Parlamento Nacional, 2012

2012						
Eleição para o Parlamento Nacional						
Nº Eleitores Inscritos	Nº Votos				Abstenção 21%	Partido/coligação mais votado CNRT, 38.98(%)
	Total	Válidos	Votos brancos	Votos nulos		
39,448	31,304	30,831	98	375	8,144	12,018

Fonte: Secretariado Técnico de Administração Eleitoral Região Oecusse

2.9.4. Participação Partidos Político nas Eleições para o Parlamento

Partidos	Votos	%
BUP - Bloco Unidade Nacional	172	0.48
APMT - Associação Popular Monárquia Timorense	74	0.21
KHUNTO - Partidu Kmanek Haburas Unidade Nasional Timor Oan	1,271	3.55
PEP - Partido Esperança da Patria	801	2.24
PST - Partido Socialista Timorense	55	0.15
PDP - Partido Desenvolvimento Popular	104	0.29
CNRT - Congresso Nacional de Reconstrução de Timor -Leste	10,490	29.30
PR - Partido Republicano	223	0.62
UDT - União Democrata Timorense	466	1.30
PDC - Partido Democrático Cristão	87	0.24
MLPM - Movimento Libertação Povo Maubere	23	0.06
PLP - Partido Libertação Popular	2,335	6.52
PD - Partido Democrático	2,859	7.99
UNDERTIM - Unidade nacional Democrática da Resistência Timorense	72	0.20
PUDD - Partido Unidade Desenvolvimento Democrático	1,811	5.06
PTD - Partido Timorense Democrático	38	0.11
FRENTI MUDANÇA - Frente Reconstrução Nacional de Timor-Leste	222	0.62
PSD - Partido Social Democrata	96	0.27
CASDT - Cento Associação Democrático Timorense	236	0.66
PDN - Partidu Desenvolvimento Nacional	314	0.88
FRETILIN - Frente Revolucionária do Timor -Leste Independente	14,055	39.26
Total Votos	35,804	100

Fonte: <http://www.cne.tl/apuramento.2017/>

2.9.5. Participação nas Eleições para o Parlamento Nacional, 2017

2017						
Eleição para o Parlamento Nacional						
Nº Eleitores Inscritos	Nº Votos				Abstenção 22.9%	Partido/ coligação mais votado 39.26(%) Fretelin
	Votos Confirmados	Votos-Válidos	Votos brancos	Votos nulos		
45,509	35,063	34,162	290	611	10,446	14,055

Fonte: <http://www.cne.tl/apuramento.2017/>

2.9.6. Participação nas Eleições para a Presidência da República, 2017

2017						
Eleição para a Presidência da República, 2ª volta						
Nº Eleitores Inscritos	Nº Votos				Abstenção %	Votos do Candidato mais votado 46.62 (%) Antonio da Conceição
	Votos Confirmados	Votos-Válidos	Votos brancos	Votos nulos		
-	-	30,345	-	-	-	14,148

Fonte: <http://www.cne.tl/apuramento.2017/>

2.9.7. Participação dos Candidato nas Eleições para a Presidência da República, 2017

No	Naran Candidatos Presidente ba Primeira Ronde	Votos	Percentagem (%)
1	Antonio M. Lopes	465	1.53
2	Francisco Guterres Lu-Olo	13,976	46.06
3	Amorim Vieira	231	0.76
4	Jose Antonio de Jesus das Neves	334	1.10
5	José Luis Guterres	354	1.17
6	Maria Angela Freitas da Silva	224	0.74
7	Luis Alves Tilman	613	2.02
8	Antonio da Conceição	14,148	46.62
Total		30,345	100

Fonte: <http://www.cne.tl/apuramento.2017/>

2.9.8. Participação Partidos Político nas Eleições Antecipadas para o Parlamento Nacional, 2018

Partidos Políticos/Coligação	Votos	%
PEP - <i>Partido Esperança da Pátria</i>	340	0.89
PD - <i>Partido Democrático</i>	2,065	5.41
PR - <i>Partido Republicano</i>	178	0.47
FRETILIN - <i>Frente Revolucionária de Timor-Leste Independente</i>	10,831	28.39
MSD - <i>Movimento Social Democrata</i>	103	0.27
MDN - <i>Movimento Desenvolvimento Nacional</i>	153	0.4
FDD - <i>Frente Desenvolvimento Democrático</i>	2,022	5.3
AMP - <i>Aliansa Mudansa ba Progresu</i>	22,455	58.9
Total Votos	38,147	100

Fonte: <http://www.cne.tl/apuramento.2018/>

2.9.9. Resumo Votos nas Eleições Antecipadas para o Parlamento Nacional, 2018

Eleição Antecipada para a Parlamento Nacional 2018							
No. Eleitores Inscritos	No Votos						Partido mais Votado 58.9% (AMP)
	Votos Confirmados	Válidos	Votos Branco	Votos Nulos	Votos Rejeitados	Abstenção % (17.8)	
47,240	38,838	38,147	99	591	1	8,402	22,455

Fonte: <http://www.cne.tl/apuramento.2018/>

2.9.10. Naran Candidatura Nas Eleição Precidente da Republica 1º Volta, 2022

No.	Naran Candidatos	Votos	%
1.	Isabel Da Costa Ferreira	331	0.9
2.	Hermes Da Rosa Correia Barros	32	0.1
3.	Maria Ângela Freitas Da Silva	34	0.1
4.	Rogério Tiago De Fátima Lobato	87	0.2
5.	Anacleto Bento Ferreira	187	0.5
6.	Francisco Guterres Lú-Olo	11,252	29.9
7.	Maria Helena Lopes De Jesus Pires	59	0.2
8.	Tito Da Costa Cristóvão (Lere Anan Timur)	689	1.8
9.	Armanda Berta Dos Santos	2,218	5.9
10.	Anteiro Bendito Da Silva	70	0.2
11.	Constâncio Da Conceição Pinto	132	0.4
12.	Virgílio Da Silva Guterres (Lamukan)	72	0.2
13.	Martinho Germano Da Silva Gusmão	980	2.6
14.	José Ramos-Horta	19,433	51.6
15.	Felisberto Araújo Duarte	88	0.2
16.	Mariano Assanami Sabino Lopes	1,987	5.3
Total		37,651	100

Fonte: <http://www.cne.tl/apuramento.2022/>

2.9.11. Participação Nas Eleições para Precidência da República 2º Volta, 2022

No.	Naran Candidatos	Votos	%
1.	José Ramos-Horta	23,887	62.2
2.	Francisco Guterres Lú-Olo	14,503	37.8
Total		38,390	100

Fonte: <http://www.cne.tl/apuramento.2022/>

2.9.12. Participação Partidos Político das Eleições para o Parlamento Nacional, 2023

No.	Partido Político/Coligação	Votos	%
1.	PDN - Partidu Desenvolvimento Nacional	17	0.04
2.	PLPA - <i>Partido Liberta Povu Aileba</i>	379	0.9
3.	PLP - Partido Libertação Popular	1,160	2.6
4.	PD - <i>Partido Democrático</i>	2,625	6.0
5.	KHUNTO- Partidu Kmanek Haburas Unidade Nasional Timor Oan	1,957	4.5
6.	PVT - <i>Partido Verdes de Timor</i>	271	0.6
7.	UDT - União Democrata Timorense	60	0.1
8.	PUDD - Partido Unidade Desenvolvimento Democrático	1,775	4.0
9.	PR - <i>Partido Republicano</i>	66	0.2
10.	UNDERTIM - Unidade Nacional Democrática da Resistência Timorense	56	0.1
11.	FRETILIN - <i>Frente Revolucionária de Timor-Leste Independente</i>	15,394	35.1
12.	CNRT- <i>Congresso Nacional de Reconstrução de Timor-Leste</i>	19,633	44.8
13.	CASDT - Cento Associação Democrático Timorense	191	0.4
14.	MLPM - Movimento Libertação Povo Maubere	30	0.1
15.	PST - <i>Partido Socialista Timorense</i>	60	0.1
16.	PDC - Partido Democrático Cristão	32	0.1
17.	APMT - Associação Popular Monarquia Timorense	143	0.3
Total		43,849	100

Fonte: <http://www.cne.tl/apuramento.2023/>

ECONOMIA



Photo: Helder HM

3.1. AGRICULTURA

3.1.1. Horticultura

3.1.1.1. Produção das Principais Culturas Região de Oecusse, 2023

Variedade/ Komodity	Área Potencial (Ha)	Área Cultivo (Ha)	Área Coilheta (Ha)	Produc- tividade (Ha)	Produção ton/ano
Repoilho	250	x	x	x	x
Repolho Funan	250	x	x	x	x
Mustarda Mutin	250	x	x	x	x
Mustarda Metan	250	x	x	x	x
Petsay	250	x	x	x	x
Couve	250	x	x	x	x
Kanko	250	x	x	x	x
Lakeru Mutin	250	x	x	x	x
Abobora	0	x	x	x	x
Bayam	250	x	x	x	x
Cebolas Vermelhas	0	x	x	x	x
Cebolas Brancos	0	x	x	x	x
Liis Tahan	250	x	x	x	x
Salada Tahan	250	x	x	x	x
Baria	250	x	x	x	x
Tomate	250	x	x	x	x
Senoura	250	x	x	x	x
Piri-Piri	0	x	x	x	x
Alfase	250	x	x	x	x
Pipinu	250	x	x	x	x
Pateka (Malansia)	250	x	x	x	x

Continua...

Continuação 3.1.1.1.

Variedade/ Komodity	Área Potencial (Ha)	Área Cultivu (Ha)	Área Coilheta (Ha)	Produkti- vidade (Ha)	Produção ton/ano
Brinjela	250	x	x	x	x
Aimanas	250	x	x	x	x
Liis Mean	250	x	x	x	x
Liis Mutin	250	x	x	x	x
Toati	0	x	x	x	x
Fore Sikoti	250	x	x	x	x
Aggriaun	250	x	x	x	x
Ervilha	0	x	x	x	x
Koto	250	x	x	x	x
Salsa	0	x	x	x	x
Kulu Tunu	0	x	x	x	x
Kulu Jaka	250	x	x	x	x
Rambutan	0	x	x	x	x
Goiava	250	x	x	x	x

Fonte: *Seksaun Produsaun Alimentar, Dirresaun Dos Servisu Da Agricultura e Pescas Região Especial de Oecusse, 2021*

3.1.1.2. Produção Fore Rai (nuts) iha Região Especial de Oecusse, 2023

Posto Administrativos	Fore rai (nuts)	Potencial Area (ha)	Planted Area (ha)	Harvested Area (ha)	Productivity (ton/ha)	Produção (ton/ano)
Pante Macasar		x	x	x	x	x
Nitibe		x	x	x	x	x
Oesilo		x	x	x	x	x
Passabe		x	x	x	x	x
Total		x	x	x	x	x

Fonte: Seksaun Produsaun Alimentar, Dirresaun Dos Servisu Da Agricultura e Pescas Região Especial de Oecusse

3.1.1.3. Produção Batar (maize) iha Região Especial de Oecusse, 2023

Posto Administrativos	Batar (maize)	Potencial Area (ha)	Cultivated Area (ha)	Harvested Area (ha)	Productivity (ton/ha)	Produção (ton/ano)
Pante Macasar		x	x	x	x	x
Nitibe		x	x	x	x	x
Oesilo		x	x	x	x	x
Passabe		x	x	x	x	x
Total		x	x	x	x	x

Fonte: Seksaun Produsaun Alimentar, Dirresaun Dos Servisu Da Agricultura e Pescas Região Especial de Oecusse

3.1.1.4. Produção Fore Keli (soy bean) iha Região Especial de Oecusse, 2023

Posto Administrativos		Potencial Area (ha)	Planted Area (ha)	Harvested Area (ha)	Productivity (ton/ha)	Produção (ton/ano)
Pante Macasar	Fore rai (nuts)	X	X	X	X	X
Nitibe		X	X	X	X	X
Oesilo		X	X	X	X	X
Passabe		X	X	X	X	X
Total		X	X	X	X	X

Fonte: Seksaun Producersaun Alimentar, Dirresaun Dos Servisu Da Agricultura e Pescas Região Especial de Oecusse

3.1.1.5. Produção Fore Mungu iha Região Especial de Oecusse, 2023

Posto Administrativos		Potencial Area (ha)	Cultivated Area (ha)	Harvested Area (ha)	Productivity (ton/ha)	Produção (ton/ano)
Pante Macasar	Batar (maize)	X	X	X	X	X
Nitibe		X	X	X	X	X
Oesilo		X	X	X	X	X
Passabe		X	X	X	X	X
Total		X	X	X	X	X

Fonte: Seksaun Producersaun Alimentar, Dirresaun Dos Servisu Da Agricultura e Pescas Região Especial de Oecusse

3.1.1.6. Produção Hare iha Região Especial de Oecusse, 2023

Posto Administrativos		Potencial Área (ha)	Cultivated Área (ha)	Harvested Área (ha)	Productivity (ton/ha)	Produção (ton/ano)
Pante Macasar	Hare (rice)	x	x	x	x	x
Nitibe		x	x	x	x	x
Oesilo		x	x	x	x	x
Passabe		x	x	x	x	x
Total		x	x	x	x	x

Fonte: Seksaun Produsaun Alimentar, Dirresaun Dos Servisu Da Agricultura e Pescas Região Especial de Oecusse

3.1.1.7. Produção Hare Rai Maran iha Região Especial de Oecusse, 2023

Posto Administrativos		Potencial Área (ha)	Cultivated Área (ha)	Harvested Área (ha)	Productivity (ton/ha)	Produção (ton/ano)
Pante Macasar	Hare (rice)	x	x	x	x	x
Nitibe		x	x	x	x	x
Oesilo		x	x	x	x	x
Passabe		x	x	x	x	x
Total		x	x	x	x	x

Fonte: Seksaun Produsaun Alimentar, Dirresaun Dos Servisu Da Agricultura e Pescas Região Especial de Oecusse

3.1.1.8. Produção **Fehuk Midar** iha Região Especial de Oecusse, 2023

Posto Administrativos		Potencial Área (ha)	Cultivated Área (ha)	Harvested Área (ha)	Productivity (ton/ha)	Produção (ton/ano)
Pante Macasar	Fehuk Midar (sweet potato)	x	x	x	x	x
Nitibe		x	x	x	x	x
Oesilo		x	x	x	x	x
Passabe		x	x	x	x	x
Total		x	x	x	x	x

Fonte: Seksaun Producersaun Alimentar, Dirressaun Dos Servisu Da Agricultura e Pescas Região Especial de Oecusse

3.1.1.9. Produção **Aifarina** iha Região Especial de Oecusse, 2023

Posto Administrativos		Potencial Área (ha)	Cultivated Área (ha)	Harvested Área (ha)	Productivity (ton/ha)	Produção (ton/ano)
Pante Macasar	Aifarina (cassava)	x	x	x	x	x
Nitibe		x	x	x	x	x
Oesilo		x	x	x	x	x
Passabe		x	x	x	x	x
Total		x	x	x	x	x

Fonte: Seksaun Producersaun Alimentar, Dirressaun Dos Servisu Da Agricultura e Pescas Região Especial de Oecusse, 2021

3.1.1.10. Produção Talas iha Região Especial de Oecusse, 2023

Posto Administrativos	Talas (taro)	Potencial Área (ha)	Cultivated Área (ha)	Harvested Área (ha)	Productivity (ton/ha)	Produção (ton/ano)
Pante		x	x	x	x	x
Nitibe		x	x	x	x	x
Oesilo		x	x	x	x	x
Passabe		x	x	x	x	x
Total		x	x	x	x	x

Fonte: Seksaun Produsaun Alimentar, Dirresaun Dos Servisu Da Agricultura e Pescas Região Especial de Oecusse

3.1.1.11. Produção Fehuk Roupa iha Região Especial de Oecusse, 2023

Posto Administrativos	Fehuk Roupa (potato)	Potencial Área (ha)	Cultivated Área (ha)	Harvested Área (ha)	Productivity (ton/ha)	Produção (ton/ano)
Pante Macasar		x	x	x	x	x
Nitibe		x	x	x	x	x
Oesilo		x	x	x	x	x
Passabe		x	x	x	x	x
Total		x	x	x	x	x

Fonte: Seksaun Produsaun Alimentar, Dirresaun Dos Servisu Da Agricultura e Pescas Região Especial de Oecusse

3.1.1.12. Produção Aifuan iha Região Especial de Oecusse, 2023

Aifuan	Area Potensia (Ha)	Area Cultivo (Ha)	Area Coelheita (Ha)	Produção (Ton/Ha)	Produção ton/ano
Ai'yata	500	x	x	x	x
Rambutan	0	x	x	x	x
Limão	250	x	x	x	x
Kulu Tunu	0	x	x	x	x
Bilimbi	500	x	x	x	x
Ainanas	250	x	x	x	x
Goi'abas Bo'ot	250	x	x	x	x
Aidila	500	x	x	x	x
Jambu bee	250	x	x	x	x
Tanjerina	250	x	x	x	x
Kulu Jaka	250	x	x	x	x
Has	500	x	x	x	x
Avocate	250	x	x	x	x

Fonte: *Seksaun Produsaun Alimentar, Dirresaun Dos Servisu Da Agricultura e Pescas Região Especial de Oecusse*

3.1.2. Pecuária

3.1.2.1. Número Animal Tuir Posto Administrativos iha Região Especial de Oecusse, 2023

Sub Regiaun	karau susu ben (Dairy cattle)			Karau Vaca/Cattle			Karau Timor(Buffalo)			Kuda(Horse)		
	Aman/ Male	Inan/ Female	Total	Aman/ Male	Inan/ Female	Total	Aman/ Male	Inan/ Female	Total	Aman/ Male	Inan/ Female	Total
Pante Macasar	x	x	x	x	x	x	x	x	x	x	x	x
Nitibe	x	x	x	x	x	x	x	x	x	x	x	x
Oesilo	x	x	x	x	x	x	x	x	x	x	x	x
Passabe	x	x	x	x	x	x	x	x	x	x	x	x
Total	x	x	x	x	x	x	x	x	x	x	x	x

Continua...

Continuação 3.1.2.1.

Sub Regiaun	Manu Lokal(Chicken Malltalk)			Manu Rasa(Chicken Reins)			Manu Rade(Duck)		
	Aman/Male	Inan/Female	Total	Aman/Male	Inan/Female	Total	Aman/Male	Inan/Female	Total
Pante Macasar	x	x	x	x	x	x	x	x	x
Nitibe	x	x	x	x	x	x	x	x	x
Oesilo	x	x	x	x	x	x	x	x	x
Passabe	x	x	x	x	x	x	x	x	x
Total	x	x	x	x	x	x	x	x	x

Fonte: Departamento Agricultura Regiãu Oecusse

3.1.3. Floresta

3.1.3.1. Floresta no Produsaun Permanente Tuir Posto Administrativos iha Região Especial de Oecusse, 2023

Posto Administrativos	Grupo Floresta	Area Floresta tuir nia funsaun					Total
		PF Limitado	PF Total	PF Kon-versaun	PF Protesaun	PF Con-versaun	
Pante Macasar	Haburas	PF 5,5	PF 5.5	PF	-	PF	5.5 Ha
	Atoni Lalisuc	PF 7	PF 7	PF	-	PF	7 Ha
	Ohama	PF 8	PF 8	PF		PF	8 Ha
Oesilo	Floresta Futuru	PF 5	PF 5	PF	-	PF	5 Ha
Nítibe	Bitimo Esanhapi	PF 7	PF 7	PF	-	PF	7 Ha
	Florestas ba Futuru	PF 7	PF 7	PF	-	PF	7 Ha
Total		39.5	39.5		-		39.5 Ha

Fonte: Direcção dos Serviso da Agricultura e Pescas Região Oecusse, 2016

3.1.3.2. Distribuisaun Area Floresta no Produsaun Tuir Posto Administrativos iha Região Especial de Oecusse, 2023

Posto Administrativos	Protection and Recreation Forest	Floresta Protesaun	Produsaun Floresta Permanente	Produsaun floresta Limitado	Produsaun Floresta Ne'ebe tuir konversaun	Total Floresta (ha)
Pante Macasar	Cutete					
	Usmetan	923.2	12,381.6	Baboi	Horta Fulolo	13,304.80
	Ohama					
Nitibe	Manu'leu					
	Tepa Naek					
	Oebatan	19,137.30	1,715.70	Lithin Panamtasa	-	
	EK'Oni					
Oesilo	Pot'in Pais	346.30	2,039.15	Nako'ne	Usapi kolen Oe'tim	2,385.45
Passabe	Pu'as	-	-	-	Passabe	-
Total		20,406.80	16,136.45			36,543.25

Fonte: Direcção Dos Serviso Da Agricultura e Pescas Região Oecusse, 2016

3.1.3.3. Ai Laran Tempo Bai Loron Tuir Posto Administrativos iha Região Oecusse, 2023

Posto Administrativos	Area Floresta	Area Laran Floresta	Area Liur Floresta (C)- (A) -(B)	Ailaran Tempo Bai Loron (E)	Total Ailaran Tempo Bai Loron (ha) (F)
Pante Macasar	- Monte Cuatete	13,300			13,300
	- Usmetan	200	-	-	200
Nitibe	- Manule'u	2,000			2,000
	- Citrana	100	-	-	100
	- Oebatan	400			400
	- Ek-Oni	700			700
Oesilo	- Poto Alumbeno	30	-	-	30
Passabe	- Nakome	20	-	-	20
Total		16,700			16,700

Fonte: Direcção Dos Serviso Da Agricultura e Pescas Região Oecusse, 2016

3.1.4. Pescas

3.1.4.1. Total pescador No Equipamentus Tuir Sub-Regional Iha Região Oecusse, 2023

Sub Regional	Total Pescador	Total Beirros uja Maquina	Total Beirros La uja Maquina	Total Beiros
Pante Macasar	99	38	142	180
Oesilo	0	0	0	0
Nitibe	20	0	0	0
Passabe	0	0	0	0
Total	119	38	142	180

Fonte: Direcção dos Serviso da Agricultura e Pescas Região Oecusse, dados 2021

3.2. NEGOÇÃO

3.2.1. Tipo de Negócio / Investimento Companhia Industria/ Manufatura iha Região Oecusse, 2023

3.2.1.1. Posto Administrativos Pante Macasar

Tipo Negosio	Foun	Renova	Total
Venda a retalho	79	126	205
Mini Matadouro	1	1	2
Mini Restorante	11	11	22
Mini Oficina	8	7	15
Mini industria de blocu	4	2	6
Mini rental Computer	7	2	9
Mini Carpintaria	5	1	6
Venda de combustivel	2	1	3
Venda de vestuario	11	2	13
Mini barberia	6	0	6
Comersio de Eletrisidade	0	0	0
Mini Paderia	5	0	5
Mini rental meja e cadeira	0	0	0
<i>Hakiak Manu</i>	5	0	5
Mini industria Tahu Tempe	2	1	3
Mini Alfaiyati	7	1	8
Mini Cathering	12	12	24
Sub Total Pante Makasar	165	167	332

Fonte: MCIA Região Especial de Oecusse

3.2.1.2. Posto Administrativos Oesilo

Tipo Negosio	Foun	Renova	Total
Venda a retalho	9	10	19
Mini rental Computer	0	1	1
Mini Carpintaria	2	0	2
Venda de vestuario	2	0	2
Hakiak Manu	2	0	2
Mini industria Tahu Tempe	1	0	1
Mini Alfaiyati	1	0	1
Mini Cathering	1	0	1
Sub Total Oesilo	18	11	29

Fonte: MCIA Região Especial de Oecusse

3.2.1.3. Posto Administrativos Nitibe

Tipo Negosio	Foun	Renova	Total
Venda a retalho	2	3	5
Mini industria de blocu	0	1	1
Mini rental Computer	0	1	1
Mini Carpintaria	1	0	1
Hakiak manu	0	0	0
Sub Total Nitibe	3	5	8

Fonte: MCIA Região Especial de Oecusse

3.2.1.4. Posto Administrativos Passabe

Tipo Negosio	Foun	Renova	Total
Mini Carpintaria	1	0	1
Venda de vestuario	1	0	1
Hakiak Man	1	0	1
Sub Total Passabe	3	0	3
Grand Total Oecusse	189	183	372

Fonte: MCIA Região Especial de Oecusse

3.3. ÁGUA POTÁVEL

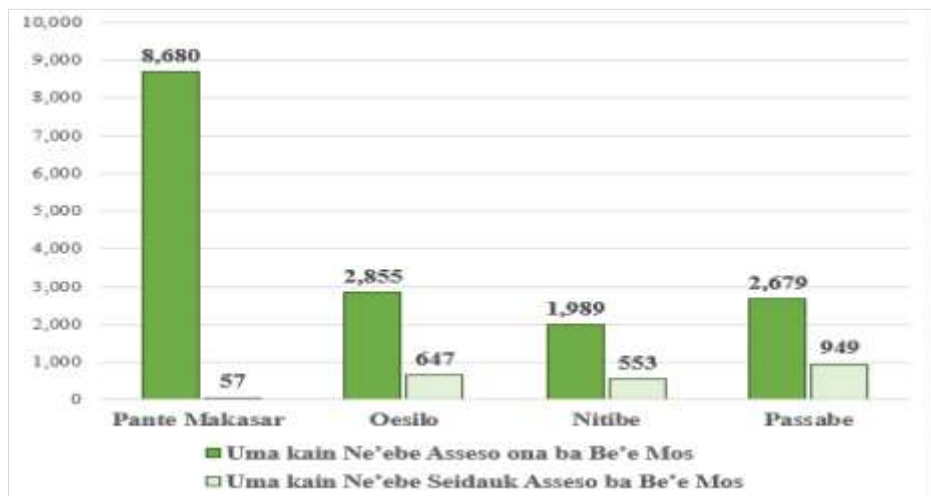
3.3.1. Uma Kain Acesso á Água Potável no Uma Kain Seidauk Acesso á Água Potável, 2023

AREA URBANA	Sub Região	Total Uma Kain	Uma kain Ne'ebe Asseso ona ba Be'e Mos	Uma kain Ne'ebe Seidauk Asseso ba Be'e Mos	Percentagem Asseso ona ba Be'e Mos (%)
	Pante Makasar	x	x	x	x
Oesilo	x	x	x	x	
Nitibe	x	x	x	x	
Passabe	x	x	x	x	
Total	x	x	x	x	

AREA RURAIS	Sub Região	Total Uma Kain	Uma kain Ne'ebe Asseso ona ba Be'e Mos	Uma kain Ne'ebe Seidauk Asseso ba Be'e Mos	Percentagem Asseso ona ba Be'e Mos (%)
	Pante Makasar	8,680	8,623	57	99.3
Oesilo	2,855	2,208	647	77.3	
Nitibe	1,989	1,436	553	77.3	
Passabe	2,679	1,730	949	64.6	
Total	16,203	13,997	2,206	86.4	

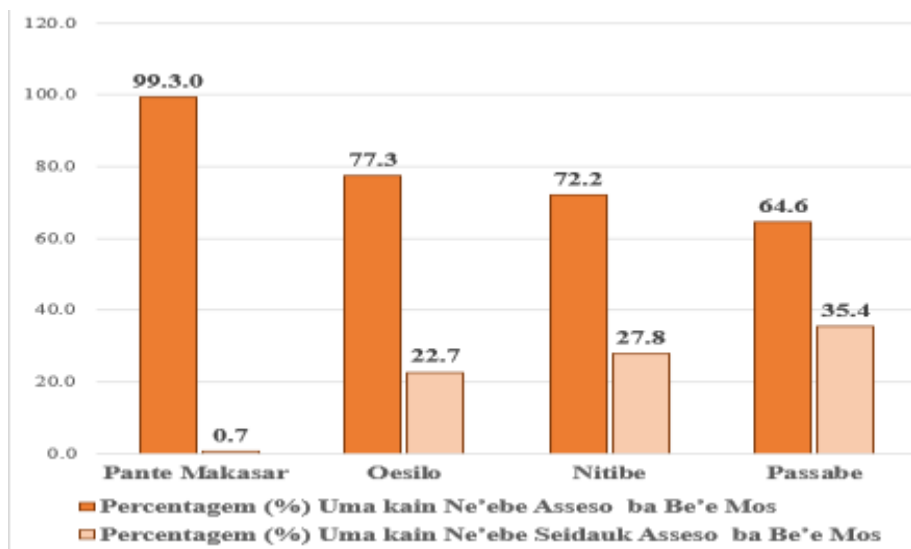
Fonte: SAS Região Especial de Oecusse, dados 2022

3.3.2. Gráfico: Uma Kain Acesso á Água Potável no Uma Kain Seidauk Acesso á Água Potável, 2023



Fonte: SAS Região Especial de Oecusse, 2022

3.3.3. Gráfico: Percentagem (%) Uma Kain Acesso á Água Potável no (%) Uma Kain Seidauk Acesso á Água Potável, 2023



Fonte: SAS Região Especial de Oecusse, dados 2022

3.4. ENERGIA

3.4.1. Produção e consume Energia Electricidade (Kwh) por Sub Região em Região de Oecusse, 2023

Descrição / Discription	2023				
	Pante Macasar	Nitibe	Oesilo	Passabe	Total
Produção (Kwh)	x	x	x	x	x
Consumo (Kwh)	x	x	x	x	x
Domestica	x	x	x	x	x
Comercial	x	x	x	x	x
Governo	x	x	x	x	x
Industria	x	x	x	x	x
Social	x	x	x	x	x
Outros	x	x	x	x	x

Fonte: EDTL Região Especial de Oecusse

3.4.2. Números Capacidade (MCB) Amperes Tuir sub Região, 2023

Sub Região	Capacidade MCB (Amperes)				
	2.A	4.A	6.A	<6.A	Cont.
Pante Macasar	3,556	1,677	2,056	1,560	8,849
Nitibe	2,432	339	39	12	2,822
Oesilo	2,778	390	60	15	3,243
Passabe	1,220	220	65	14	1,519
Total Tipos e Ejus	9,986	2,626	2,220	1,601	16,433

Fonte: EDTL Região Especial de Oecusse, dados 2022

3.5. TRANSPORTES

3.5.1. Estatística Veículos iha Região de Oecusse, 2023

Fulan	Registu Foun							Troca Propriedade			
	Motor	Microlet	Angguna	Bus	Privado	Cami-onete	Total	Motor	Tum-tum	kareta	Total
Janeiro	10	0	0	0	0	0	10	47	0	14	61
Fevereiro	7	0	0	0	7	5	19	45	14	16	75
Março	6	0	0	0	3	4	13	38	0	9	47
Abril	4	0	0	0	1	2	7	13	0	7	20
Maiο	1	0	0	0	2	0	3	21	18	1	40
Junho	7	0	0	0	2	0	9	15	19	13	47
Julho	3	0	0	0	1	7	11	18	0	12	30
Agosto	1	0	0	0	1	7	9	27	16	1	44
Setembro	4	0	0	0	0	4	8	26	20	15	61
Outubro	1	0	0	0	0	4	5	19	12	0	31
Novembro	0	0	0	0	0	3	3	0	10	9	19
Desembro	2	0	0	0	1	7	10	21	10	8	39
Total	46	0	0	0	18	43	107	290	119	105	514

Continua...

		Inpeção											Transportes Publico								
Fulan	Motor	Tum-tum	Microlet	Bus	Angguna	Privado	Camionete	Buldozer	Gsn	Eskavator	Cilindro	Loder	Total	Microlet	Angguna	Tum-tum	Bus	Taxi	Travel	Total	
Janeiro	221	0	18	1	42	36	19	0	0	0	0	0	337	18	42	0	0	0	0	0	60
Fevereiro	203	31	7	0	27	54	50	1	2	7	2	4	388	7	27	31	0	0	0	0	65
Março	98	31	9	0	21	31	22	0	0	0	0	0	212	9	21	60	0	0	0	0	90
Abril	41	5	4	0	19	18	6	0	0	0	0	0	93	4	19	5	0	0	0	0	28
Maior	94	18	7	0	17	19	0	0	0	0	0	0	155	7	17	44	0	0	0	0	68
Junho	138	19	11	0	19	35	28	1	1	3	2	0	257	11	19	29	0	0	0	0	59
Julho	128	0	11	0	45	38	30	1	0	7	0	1	261	0	45	0	0	0	0	0	45
Agosto	143	16	9	0	39	0	26	1	0	2	0	0	236	9	39	34	0	0	0	0	82
Setembro	172	20	12	0	29	44	0	1	3	2	0	1	284	12	29	49	0	0	0	0	90
Outubro	134	12	6	0	21	23	24	0	0	3	0	0	223	10	21	21	0	0	0	0	52
Novem-	100	10	5	0	19	0	0	0	0	0	0	0	134	5	19	0	0	0	0	0	24
Dezembro	139	10	10	0	26	33	20	0	0	2	0	0	238	10	26	27	0	0	0	0	63
Total	1,611	172	109	1	342	331	225	5	6	26	4	6	2,820	102	324	300	0	0	0	0	726

Continua...

3.6. CORREIOS

3.6.1. Carta Nacionais Atráves do Correios em Região de Oecusse por Mês, 2023

Fulan	Carta Ordinário	Registro	Recomenda	Caixa Posta	Volmosa	Boletim/Jornada	Total
Janeiro	X	X	X	X	X	X	X
Fevereiro	X	X	X	X	X	X	X
Março	X	X	X	X	X	X	X
Abril	X	X	X	X	X	X	X
Maior	X	X	X	X	X	X	X
Junho	X	X	X	X	X	X	X
Julho	X	X	X	X	X	X	X
Agosto	X	X	X	X	X	X	X
Setembro	X	X	X	X	X	X	X
Outubro	X	X	X	X	X	X	X
Novembro	X	X	X	X	X	X	X
Dezembro	X	X	X	X	X	X	X
Total	X	X	X	X	X	X	X

Fonte: Correios Região Especial de Oecusse



INSTITUTO NACIONAL DE ESTATÍSTICA
TIMOR-LESTE, L.P.

Instituto Nacional de Estatística
Direção de Estatística Regionais e Municipais
Serviço de Estatística Região de Oecusse
Rua: Palaban Pante Macasar
Oecusse, Timor-Leste
Telf. 77126825

<https://inetl-ip.gov.tl>

