


11ª Edição 2023



DILI EM NÚMEROS

ESTATÍSTICA MUNICÍPIO DE DILI

2023



INSTITUTO NACIONAL DE ESTATÍSTICA
TIMOR-LESTE, L.P.



Ministerio das Finanças

Título

Dili em Números 2023

Editor

**Emilio Pereira
Teresa Soares Monteiro
Silvino Lopes, L. Ec., M. Gest
Helder Henriques Mendes
Alsindo Martins
Mateus Pinheiro**

**Chefe Departamento
Serviço Estatística Município de Dili
Emilio Pereira**

**Directora
Direcção de Estatística Regionais e Municipais
Maria do Carmo Moreira**

**Presidente
Instituto Nacional de Estatística, I.P.
Elias dos Santos Ferreira, L.Ec., MM**

**Design e Composição
Instituto Nacional de Estatística, I.P.**

Copyright © Government of Timór-Leste, 2026



<https://inetl-ip.gov.tl>

**Instituto Nacional de Estatística, I.P.
Direcção de Estatística Regionais e Municipais
Serviço Estatística Municipal de Dili
Rua: de Matadouro, Vera Cruz
Dili, Timor Leste
Telefone : (670) 78418997**

Índice

Prefácio	iv
TERRITÓRIO	
Geografia	2
Estrutura Administrativa	3
Distância	11
Clima	13
DEMOGRAFIA E SOCIEDADE	
População	21
Migração	32
Educação	36
Saúde	56
Protecção Social	77
Mercado de Trabalho	82
Polícia Nacional de Timor-Leste	85
Administração Pública	93
Participação Política	98
ECONOMIA	
Preços	106
Agricultura	107
Energia	109
Água Potável	110
Transportes	111
Comunicações	116
Correios	118

Prefácio

A Instituto Nacional de Estatística Timór-Leste (INETL, IP) tem o prazer de apresentar pelo 11º edição consecutivo a publicação “Dili em Números”, este ano com informação estatística anual Janeiro até Dezembro de 2023.

A estrutura desta edição é igual à do ano passado, estando a informação dividida em três capítulos: território, demografia e sociedade, e economia. A presente edição contém, no entanto, mais informação estatística, o que reflecte o desenvolvimento gradual da actividade estatística no nosso país, quer em termos de novos inquéritos realizados, quer no que respeita ao melhor aproveitamento dos dados Administrativos na posse da administração pública.

O Censo 2010, Censo 2015 e Censo 2022 fornecerá uma série de indicadores demográficos, sociais e também económicos do maior importância para o conhecimento da realidade nacional. Os dados resultantes do Censo ajudarão as autoridades nacionais a melhor avaliar o impacto das políticas de desenvolvimento nacional em curso, a identificar novas necessidades e a planear intervenções futuras. Reforçamos os laços e a coordenação estatística com outros linhas Ministérios, que conosco colaboram regularmente, permitindo a realização desta publicação.

Esperamos que os dados agora apresentados se revelem úteis aos nossos utilizadores. Continuaremos empenhados em melhorar a informação estatística que produzimos e divulgamos. Todos os comentários e sugestões serão para nós bem-vindos.

Agradecemos a todos os que conosco colaboram, entidades públicas, privadas e famílias, respondendo aos nossos pedidos de informação. Só com a colaboração de todos, respondendo prontamente e com veracidade à (INE-TL), nos é possível produzir estatísticas oficiais de qualidade, relevantes e oportunas, necessárias ao conhecimento e progresso do nosso país.

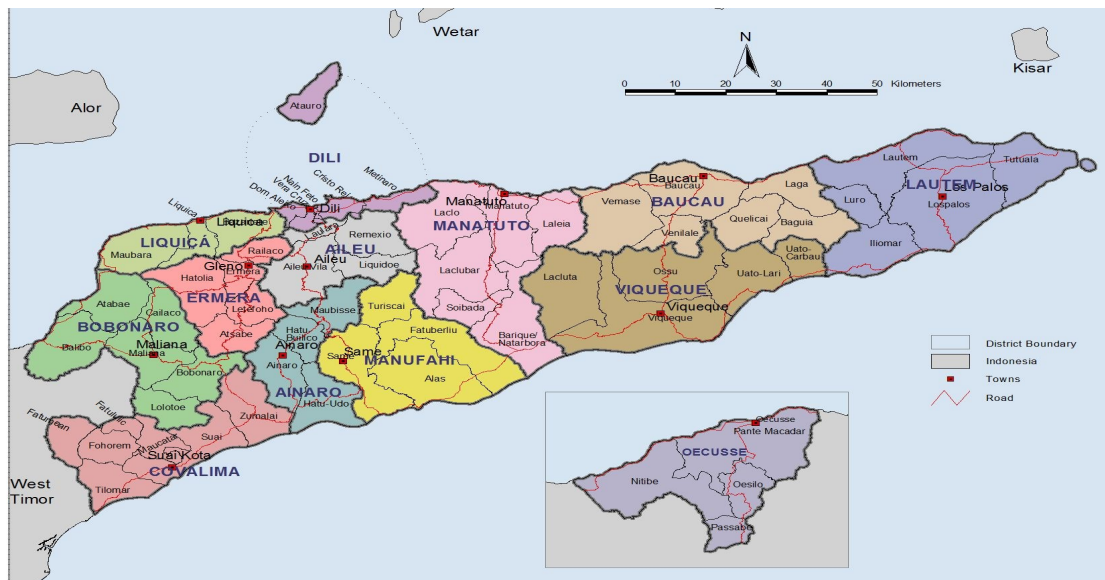
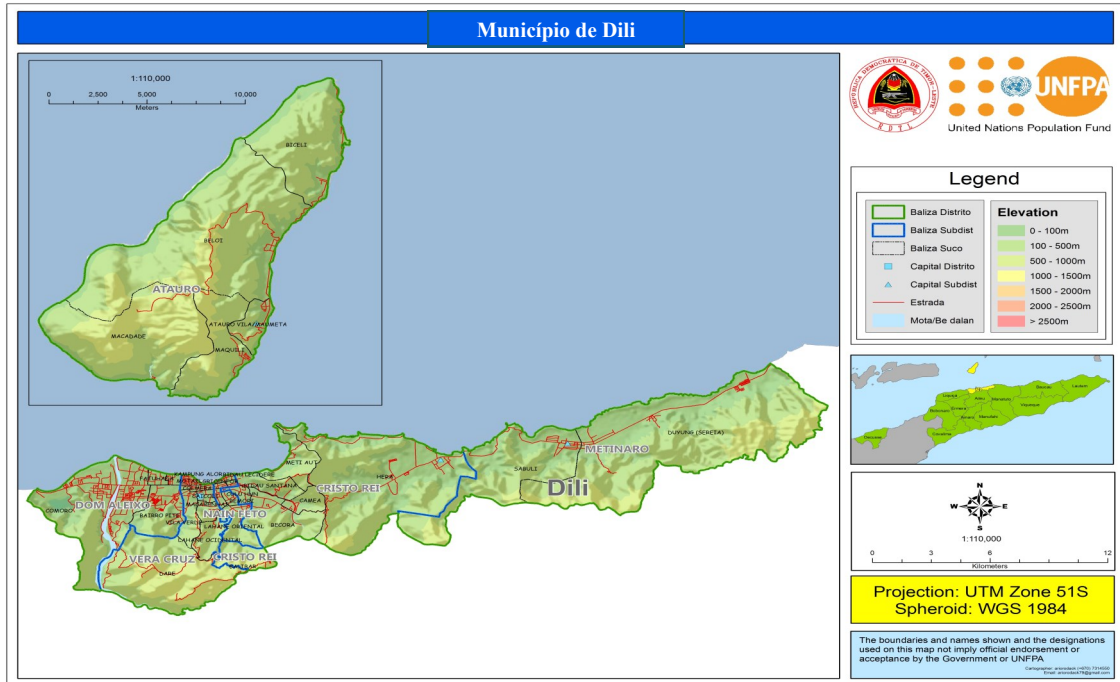
Dili, Janeiro de 2026



Emilio Perreira

Chefe Departamento Serviço Estatística Município de Dili

TERRITÓRIO



Fonte: Instituto Nacional de Estatística, I.P.
“Direcção Nacional do Cartografia”

1.1. Geografia

1.1.1. Limites Territoriais Município de Dili

Parte Sul	: Município de Aileu
Parte Leste	: Município de Manatuto
Parte Oeste	: Município de Liquiça
Parte Norte	: Mar Sawu

	Unidade	Factos
População 2023	Nº	337,058
Densidade Populacional 2023	Hab//km ²	1,481
Total Uma Kain Censo (2022)	km ²	57,266
Household Size Censo (2022)	km	5.7
Área	km	227.6
Perímetro	km	x
Perímetro da linha costa	km	x
Comprimento Máximo:Norte-Sul	m	x
Comprimento Máximo:Leste-Oeste	km	x
Altitude máxima	m	x
Ribeira mais longa	km	x

Fontes/Sources: * Instituto Nacional de Estatística, I.P.
- *Censo População no Uma kain 2022*
* *Atlas de Timor-Leste, GERTiL, 2002*

1.2. Estrutura Administrativa

1.2.1. Estrutura Administrativa Município de Dili

Baze legal: Diploma Ministerial No:199/GM/MAEOT/IX/09 de 15 de Setembro de 2009, Diploma Ministerial No: 16/2017 de 31 de Março Criação Sucos Foun e Lei N.º 19/2023 de 15 de Dezembro Quarta alteração à Lei N.º 11/2009, de 7 de Outubro e Diploma Ministerial No.19/2023.

Posto Administrativos	Sucos	Aldeias
Cristo Rei	8	51
Dom Aleixo	7	71
Metinaro	3	14
Nain Feto	6	38
Vera Cruz	7	48
Dili	31	222

Fonte/Source: *Ministério da Administração Estatal*

1.2.2. Área por Posto Administrativos em Dili

Posto Administrativos	Área in Sq.km	Perçentagem
Cristo Rei	83.7	36.8
Dom Aleixo	28.3	12.4
Metinaro	85.6	37.6
Nain Feto	6.0	2.6
Vera Cruz	24.0	10.5
Dili	227.6	100

Fonte/Source: *Ministério da Administração Estatal*

1.2.3. Dili Fahe Tuir Posto Administrativos, Sucos e Aldeias

Posto Administrativos	Sucos	Luan Area KM ²	Aldeias
CRISTO REI	1. Ailok	6.1	1. Carau Mate 2. Culau Laletec 3. Malboro / Maliqueo 4. Quituto
	2. Balibar	3.4	1. Fatu Loda 2. Lacoto 3. Lorico 4. Tancae
	3. Becora	5.8	1. Au-Hun 2. Becusi Centro 3. Becusi Craic 4. Berebidu 5. Caqueu Laran 6. Clac Fuic 7. Darlau 8. Maucocomate 9. Mota Ulun 10. Romit
	4. Bidau Santana	1.8	1. Bidau Mota Claran 2. Manu Mata 3. Sagrada Familia 4. Toko Baru
	5. Camea	9.6	1. Aidac Bihare 2. Ailele Hun 3. Ailoc Laran 4. Bedois 5. Buburlau 6. Caisabe 7. Fatuc Francisco 8. Has Laran 9. Lases 10. Lenuc Hun 11. Namalai 12. Suco Laran 13. Terminal

Continua...

Continuação 1.2.3.

Posto Administrativos	Sucos	Luan Area KM ²	Aldeias
CRISTO REI	6. Culu Hun	0.6	1. Funu Hotu 2. Lao Rai/Caregatiro 3. Loe Laco 4. Nato 5. Soru Motu Badame 6. Tane Muto 7. Toko Baru II (Antigo
	7. Hera	51.7	1. Acanuno 2. Ailoc Laran 3. Hali Dolar 4. Moris Foun 5. Mota Quic 6. Sucaer Laran
	8. Meti Aut	4.6	1. 17 de Abril 2. Carungu Lau 3. Fatu Cama
DOM ALEIXO	1. Bairro Pite	5.5	1. 5 de Outubro 2. Andevil 3. Avança 4. Bitá-Ba 5. Buca Fini 6. Eface 7. Fatumeta 8. Frecat 9. Fuslam 10. Haburas 11. Hale Mutin 12. Laloran 13. Licarapoma 14. Moris Ba Dame 15. Niken 16. Rai Nain 17. Ribeira Maloa

Continua...

Continuação 1.2.3.

Posto Administrativos	Sucos	Luan Area KM²	Aldeias
DOM ALEIXO			18. Rio De Janeiro 19. Ruin Naclecar 20. São Jose 21. T.A.T 22. Tane Timor 23. Teki-Teki 24. Terus Nanis 25. Timor Cmanec 26. We Dalac 27. Xamatama
	2. Bebonuk	1.6	1. 20 de Setembro 2. Metin I 3. Metin II 4. Metin III 5. Metin IV
	3. Comoro	10.2	1. 12 de Outubro 2. 30 de Agosto 3. 4 de Setembro 4. Aimutin 5. Fomento I 6. Fomento II 7. Fomento III 8. Golgota 9. Mate Lahotu B.T 10. Moris Foun 11. Posto Penal 12. Ramelau Delta 13. São José 14. São Miguel
	4. Fatuhada	1.6	1. Zero I 2. Zero II 3. Zero III 4. Zero IV 5. Zero V

Continua...

Continuação 1.2.3.

Posto Administrativos	Sucos	Luan Area KM ²	Aldeias
DOM ALEIXO	5. Kampung Alor	0.4	1. Anin Fuic (Atarac Laran) 2. Hamahon 3. Rai Lacan
	6. Madohi	3.1	1. 7 De Dezembro 2. Anin Fuic 3. Beto Leste 4. Beto Tasi 5. Loro Matan Beto Timur 6. Naroman Beto Timur 7. Rosario 8. Terra Santa
	7. Manleuana	6.0	1. Badiac 2. Lau-Loran 3. Lemocari 4. Lisbutac 5. Mane Mesac 6. Manleu-Ana 7. Mauc 8. Mundo Perdido 9. Ramelau
METINARO	1. Mantelolão	19.8	1. Mantelolao 2. Manularan 3. Manuleu 4. Rai-Mean 5. Sahan
	2. Sabuli	13.4	1. Acadiru Laran 2. Behauc 3. Behoquir 4. Sabuli

Continua...

Continuação 1.2.3.

Posto Administrativos	Sucos	Luan Area KM ²	Aldeias
METINARO	3. Wenunuc (ex. Duyung troka naran)	52.4	1. Benunuc 2. Besahe 3. Birahu Matan 4. Has Laran 5. Lebutun
NAIN FETO	1. Acadiru Hun	0.4	1. Bedic 2. Culuhun De Baixo 3. Nu'U Badac
	2. Bemori	0.5	1. Ailele Hun 2. Baba Liu Rai Leste 3. Baba Liu Rai Oeste 4. Bemori Central 5. Centro 6. Has Laran 7. My Friend
	3. Bidau Lecidere	0.3	1. Capela 2. Lecidere
	4. Gricenfor	0.2	1. Bairo Central 2. Bairo Dos Grilos 3. Bairo Formosa
	5. Lahane Oriental	3.7	1. Alcrin 2. Becoe 3. Deambata Bessi 4. Deposito Penal 5. Marabia 6. Metin 7. Monumento Calma 8. Rai Mean 9. Sare 10. Suhu Rama 11. Temporal 12. Tuba Rai 13. Vale de Lahane

Continua...

Continuação 1.2.3.

Posto Administrativos	Sucos	Luan Area KM ²	Aldeias
NAIN FETO	6. Santa Cruz	0.8	1. 12 de Novembro 2. 25 de Abril 3. 4 de Setembro 4. 7 de Dezembro 5. Audian 6. Baheda 7. Donoge 8. Loceneon 9. Moris Foun 10. Mura
VERA CRUZ	1. Caicoli	0.7	1. Centro Da Unidade 2. De 12 Divino 3. Foho Rai Boot 4. Sacoco 5. Tahu Laran
	2. Colmera	0.5	1. Manu Fuic 2. Rai Nain
	3. Dare	15.8	1. Casnafar 2. Coalau I 3. Coalau II 4. Fatu Naba 5. Fila Beba Tua 6. Fuguira / Bauloc 7. Leilaus 8. Lemorana 9. Nahaec 10. Suca Lau
	4. Lahane Ocidental	3.1	1. Ainitas Hun 2. Bedois 3. Bela Vista 4. Care Laran 5. Correio 6. Gomes Araujo 7. Hospital Militar 8. Mota Ulun

Continua...

Continuação 1.2.3.

Posto Administrativos	Sucos	Luan Area KM ²	Aldeias
VERA CRUZ			9. Paiol 10. Rai Cuac 11. Teca Hudi Laran
	5. Mascarenhas	0.7	1. Aldeia 03 2. Alto Balide 3. Alto P. M. 4. Baixo Balide 5. Baixo P. M. 6. Manu Cocorec
	6. Motael	0.7	1. Bee Dalan 2. Boa Morena 3. Halibur 4. Hura 5. Lirio
	7. Vila Verde	2.5	1. 1 de Setembro 2. Gideon 3. Lemorai 4. Mate Moris 5. Mate Restu 6. Matua 7. Nopen 8. Terus Nain 9. Virgolosa

Fonte/Source: *Ministério da Administração Estatal*

Nota: : Suco Foun

1.3. Distância

1.3.1. Distância entre a cidade Posto Administrativos

Vera Cruz					
x	Nain Feto				
x	x	Metinaro			
x	x	x	Atauro		
x	x	x	x	Dom Aleixo	
x	x	x	x	x	Cristo Rei
x	x	x	x	x	x

Fonte/Source: *Serviso Estatistika Munisipio Dili*

1.3.2. Distância entre a Cidade Municípios

Covalima																			
85	Ainaro																		
89	59	Manufahi																	
204	171	143	Viqueque																
340	327	279	136	Lautem															
271	268	210	67	62	Baucau														
265	182	185	131	133	64	Manatuto													
202	116	119	199	199	130	66	Dili												
152	79	72	246	246	177	133	47	Aileu											
212	150	183	235	235	166	102	36	81	Liquiça										
152	172	115	267	267	195	128	62	43	72	Ermera									
64	85	89	337	337	268	204	138	119	148	86	Bobonaro								
203	326	329	409	409	340	276	210	255	174	246	139	Oecusse							

Fonte: Instituto Nacional de Estatística, I.P.

Nota: Distância Husi Município hotu-hotu ba Oecusse via Wini, Indonesia

1.4. Clima

1.4.1. Temperatura Média em Dili, 2017 até 2023

Meses	Temperatura Média Annual (Grau Celsius, °C)						
	2023	2022	2021	2020	2019	2018	2017
Janeiro	29.9	29.4	26.2	29.4	29.3	29.3	29.8
Fevereiro	28.9	28.5	25.9	29.5	29.4	29.2	29.6
Março	29.5	31.3	26.6	29.4	28.7	29.1	29.3
Abril	29.0	30.0	27.1	28.8	30.0	29.6	29.6
Mai	29.2	30.1	26.1	29.4	29.5	29.6	29.8
Junho	28.8	28.9	25.4	28.4	28.8	28.5	28.7
Julho	28.5	28.3	25.4	28.4	27.4	27.8	28.4
Augusto	28.6	28.8	26.8	28.4	27.7	27.7	28.6
Setembro	28.6	29.6	27.7	29.4	27.8	28.8	29.2
Outubro	29.9	30.6	28	30.1	29.3	29.6	30.4
Novembro	30.9	30.2	28.8	29.2	30.7	30.4	30.2
Dezembro	29.9	29.8	26	29.2	31.0	30	29.3
Total Média Anual	29.3	29.7	26.7	29.1	29.1	29.1	29.4

Fonte: Agência de Meteorologia, Aeroporto de Dili

1.4.2. Precipitação Média Relativa (Total Udan Ben) em Dili, 2017 até 2023

Meses	Precipitação Média Relativa (milimetro, mm)						
	2023	2022	2021	2020	2019	2018	2017
Janeiro	26.2	148	28.2	174.7	99.7	136.1	70
Fevereiro	95.4	216	28	27.7	58.4	58.7	39
Março	166.1	168.9	28.8	159.9	139.7	156.2	57.5
Abril	52.0	28.5	29.20	99.7	7.6	44.7	68
Maio	36.0	6.0	28.4	60.7	33.3	0.6	22.4
Junho	4.0	70.1	27.8	20.1	0.7	1.2	3.8
Julho	38.2	1.6	28.3	0.0	9.0	4.1	73.2
Augusto	1.5	13.0	29.5	0.0	0.0	29.5	0
Setembro	0	17.0	30	2.5	0.0	0.0	0
Outubro	0	29.4	30.5	29.5	0.0	0.0	10.9
Novembro	5.0	62.7	31.4	54.6	14.4	85.3	271.5
Dezembro	129.6	108.4	27.8	212.5	154.1	87.2	121.9
Total Média Relativa	46.2	46.1	31.4	42.05	11.7	37.1	48.25

Fonte: Agência de Meteorologia, Aeroporto de Dili

1.4.3. Média Relativa Suva (Total Rain Day) em Dili, 2017 até 2023

Meses	Média Relativa Rain Day (Total Loron Udan)						
	2023	2022	2021	2020	2019	2018	2017
Janeiro	10	14	17.5	12	14	14	12
Fevereiro	17	16	17	11	10	15	12
Março	12	14	15.7	15	15	12	15
Abril	10	4	15.3	10	4	7	11
Maiο	5	3	15.6	8	7	1	7
Junho	3	11	14.9	3	1	2	4
Julho	6	1	13.8	0	1	1	6
Augusto	1	1	11.6	0	0	3	0
Setembro	0	1	13.9	1	0	0	0
Outubro	0	8	14.5	4	0	0	4
Novembro	2	10	15.5	9	3	11	13
Dezembro	15	13	16.2	13	11	14	14
Total Rain Day	6.8	9	15.4	8.5	3.5	5	9

Fonte: Agência de Metereologia, Aeroporto de Dili

1.4.4. Humidade Média Relativa em Dili, 2017 até 2023

Meses	Humidades (%)						
	2023	2022	2021	2020	2019	2018	2017
Janeiro	70	70	84	76	76	73	72
Fevereiro	76	76	87	76	76	73	71
Março	72	72	81	75	78	75	74
Abril	74	74	76	71	67	66	70
Maio	66	66	78	70	67	64	66
Junho	66	66	71	60	61	65	65
Julho	66	66	67	66	63	63	67
Augusto	62	62	54	61	62	64	61
Setembro	62	62	58	65	64	60	63
Outubro	65	65	61	66	66	65	65
Novembro	65	65	61	65	65	68	69
Dezembro	74	74	81	75	67	74	74
Total Média Humidades	68.2	70	73.5	68	66.5	65.5	68

Fonte: Agência de Meteorologia, Aeroporto de Dili

1.4.5. Velocidade Média do Vento em Dili, 2017 até 2023

Meses	Velocidade Média do Vento (km/h)						
	2023	2022	2021	2020	2019	2018	2017
Janeiro	14	13	8	12	14	14	15
Fevereiro	13	13	7	11	12	15	14
Março	10	12	5	11	11	12	13
Abril	10	12	3	10	13	12	11
Maio	11	12	6	12	12	13	13
Junho	14	10	7	13	14	13	13
Julho	13	13	10	14	14	14	13
Augusto	16	14	10	14	15	13	15
Setembro	13	11	12	15	14	12	14
Outubro	13	11	9	12	14	14	12
Novembro	11	10	9	12	11	11	11
Dezembro	13	13	8	12	11	15	11
Total Média do Vento	12.6	12	8	12	13.5	13	13

Fonte: Agência de Meteorologia, Aeroporto de Dili

1.4.6. Média Presão Atmosfera (Mb) em Dili, 2017 até 2023

Meses	Média Presão Atmosfera (Mb)						
	2023	2022	2021	2020	2019	2018	2017
Janeiro	1005.8	1006.6	1008.9	1007.4	1007.7	1005.5	1006.8
Fevereiro	1005.9	1006.3	1009.7	1008.3	1009.7	1007.7	1007.6
Março	1008.1	1006.6	1070.1	1008.4	1008.2	1007.3	1008.1
Abril	1007.6	1007.1	1011.2	1009.1	1008.1	1008.6	1009.0
Maio	1009.9	1008.0	1011.6	1009.4	1009.4	1009.3	1009.7
Junho	1013.4	1008.6	1011.9	1009.7	1010.0	1010.7	1010.7
Julho	1010.4	1009.4	1010.9	1009.4	1011.4	1010.3	1010.4
Augusto	1011.9	1009.3	1011.5	1010.0	1011.6	1010.7	1010.3
Setembro	1011.1	1009.2	1011.0	1009.3	1012.1	1010.4	1011.1
Outubro	1010.9	1007.6	1009.8	1008.0	1009.4	1009.9	1008.3
Novembro	1008.4	1007.4	1009.6	1007.5	1008.3	1008.5	1006.5
Dezembro	1007.4	1005.3	1007.6	1005.9	1007.3	1006.8	1006.7
Total Média Presão	1009.2	1007.6	1015.3	1008.5	1009.4	1008.8	1009.9


Fonte: Agência de Metereologia, Aeroporto de Dili

1.4.7. Radiação Solar (Horas 08:00 - 17:00) em Dili, 2018 até 2023

Meses	Radiação Solar (%)					
	2023	2022	2021	2020	2019	2018
Janeiro	0	69	43	70	44	30
Fevereiro	0	15	47	74	0	65
Março	0	76	53	79	50	67
Abril	0	84	63	86	77	87
Maiο	0	80	55	79	0	80
Junho	0	0	76	86	0	84
Julho	62	0	77	92	0	82
Augusto	84	0	90	95	0	84
Setembro	69	0	88	94	0	94
Outubro	72	0	79	89	0	84
Novembro	64	0	74	90	0	73
Dezembro	44	0	19	50	91	50
Total Média	32.9	72.5	68.5	86	21.8	81

Fonte: Agência de Meteorologia, Aeroporto de Dili

DEMOGRAFIA E SOCIEDADE



Photos: Helder HM e Jose Menezes

2.1. População

2.1.1. População Município de Dili, tuir Idade (0 - 80+) e Sexo, 2023

Idade	Total	Sexo	
		Mane	Feto
Dili	337,058	170,832	166,226
0	8,606	4,401	4,205
1	8,476	4,325	4,151
2	7,506	3,759	3,747
3	7,206	3,605	3,601
4	7,185	3,605	3,580
5	7,297	3,683	3,614
6	7,418	3,767	3,651
7	7,457	3,807	3,650
8	7,386	3,785	3,601
9	7,206	3,706	3,500
10	6,965	3,595	3,370
11	6,750	3,503	3,247
12	6,555	3,417	3,138
13	6,440	3,355	3,085
14	6,441	3,329	3,112
15	6,526	3,334	3,192
16	6,570	3,320	3,250
17	6,615	3,311	3,304
18	6,813	3,376	3,437
19	7,211	3,535	3,676
20	7,759	3,766	3,993
21	8,420	4,044	4,376
22	8,996	4,285	4,711
23	9,272	4,405	4,867
24	9,105	4,343	4,762
25	8,598	4,140	4,458
26	7,966	3,889	4,077

Continua...

Continuação 2.1.1.

Idade	Total	Sexo	
		Mane	Feto
27	7,403	3,664	3,739
28	6,920	3,461	3,459
29	6,589	3,308	3,281
30	6,383	3,196	3,187
31	6,171	3,077	3,094
32	5,909	2,941	2,968
33	5,671	2,822	2,849
34	5,451	2,723	2,728
35	5,241	2,634	2,607
36	5,050	2,556	2,494
37	4,860	2,475	2,385
38	4,637	2,375	2,262
39	4,370	2,252	2,118
40	4,068	2,112	1,956
41	3,755	1,963	1,792
42	3,459	1,826	1,633
43	3,186	1,696	1,490
44	2,957	1,592	1,365
45	2,775	1,510	1,265
46	2,621	1,441	1,180
47	2,482	1,376	1,106
48	2,364	1,321	1,043
49	2,258	1,268	990
50	2,161	1,215	946
51	2,059	1,160	899
52	1,969	1,110	859
53	1,878	1,056	822
54	1,795	1,006	789
55	1,715	954	761
56	1,643	905	738

Continua...

Continuação 2.1.1.

Idade	Total	Sexo	
		Mane	Feto
57	1,570	854	716
58	1,474	797	677
59	1,342	725	617
60	1,197	650	547
61	1,045	573	472
62	917	506	411
63	815	450	365
64	751	410	341
65	706	378	328
66	674	350	324
67	642	323	319
68	585	288	297
69	508	248	260
70	425	209	216
71	358	176	182
72	310	151	159
73	278	134	144
74	258	120	138
75	243	108	135
76	236	101	135
77	239	98	141
78	246	95	151
79	264	100	164
80+	1,430	603	827

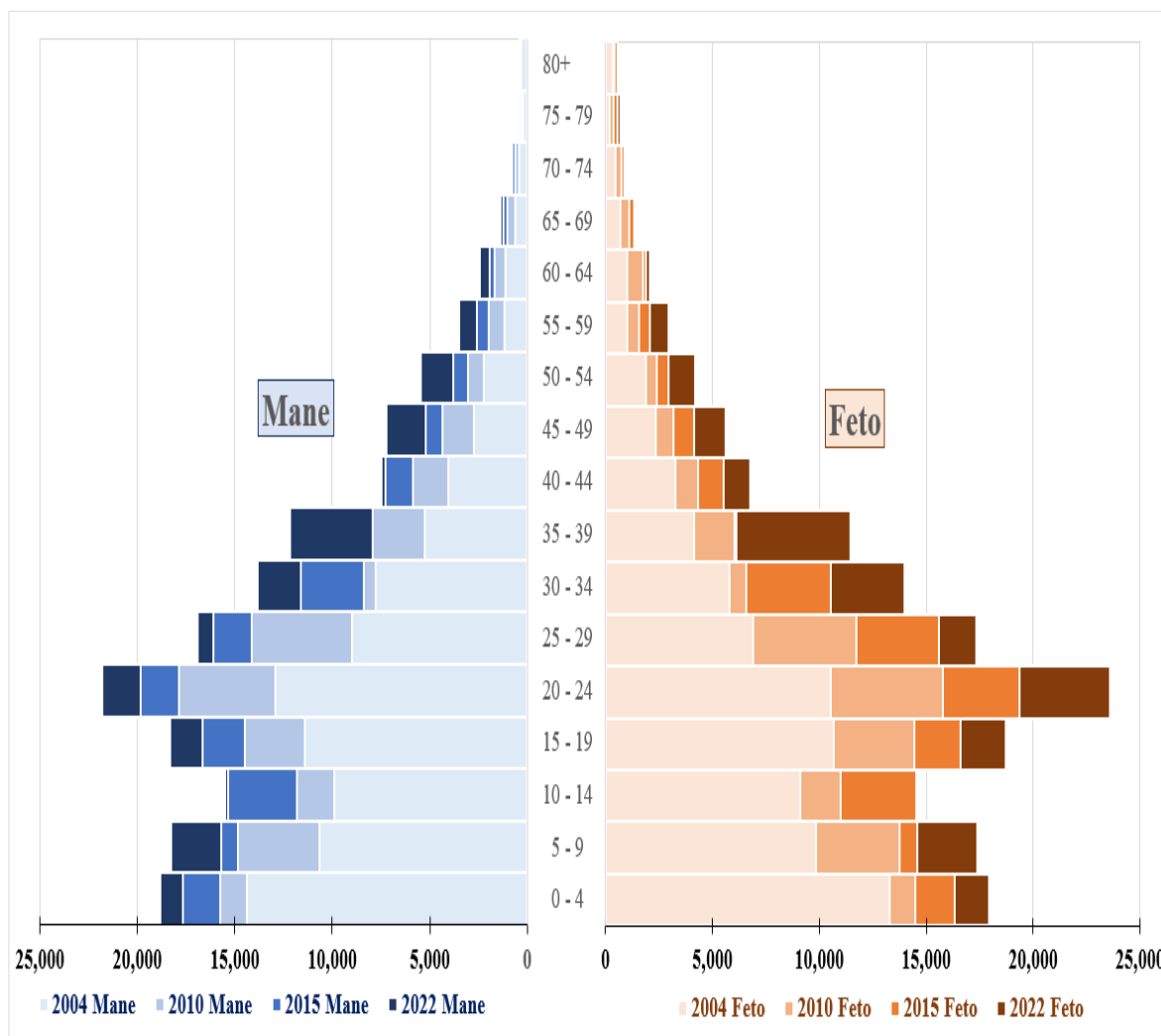
Fonte: Instituto Nacional de Estatística, I.P
 - *Monografia Projecção População 2023 de Censo População no Uma Kain 2022*

2.1.2. População Município de Dili, por Grupo de Idade e Sexo, Censo 2010, Censo 2015 e Censo 2022

Grupo de Idade	Censo 2010			Censo 2015			Censo 2022		
	Mane	Feto	Total	Mane	Feto	Total	Mane	Feto	Total
Under 1	3,365	3,094	6,459	3,895	3,654	7,549	3,469	3,244	6,713
1-4	12,379	11,389	23,768	13,779	12,686	26,465	15,327	14,676	30,003
5-9	14,818	13,767	28,585	15,675	14,582	30,257	18,253	17,396	35,649
10-14	11,792	10,975	22,767	15,344	14,526	29,870	15,480	14,414	29,894
15 - 19	14,485	14,437	28,922	16,653	16,614	33,267	18,337	18,719	37,056
20 - 24	17,876	15,768	33,644	19,852	19,375	39,227	21,784	23,579	45,363
25 - 29	14,135	11,724	25,859	16,115	15,578	31,693	16,924	17,340	34,264
30 - 34	8,367	6,587	14,954	11,618	10,515	22,133	13,805	14,003	27,808
35 - 39	7,927	6,014	13,941	7,089	6,138	13,227	12,157	11,436	23,593
40 - 44	5,871	4,349	10,220	7,277	5,544	12,821	7,487	6,766	14,253
45 - 49	4,362	3,163	7,525	5,191	4,152	9,343	7,240	5,604	12,844
50 - 54	3,027	2,388	5,415	3,797	2,939	6,736	5,435	4,174	9,609
55 - 59	1,971	1,585	3,556	2,596	2,064	4,660	3,478	2,960	6,438
60 - 64	1,701	1,753	3,454	1,942	1,878	3,820	2,435	2,066	4,501
65 - 69	1,022	1,102	2,124	1,219	1,343	2,562	1,390	1,313	2,703
70 - 74	631	730	1,361	788	901	1,689	871	995	1,866
75 - 79	309	383	692	428	538	966	508	715	1,223
80+	351	429	780	419	575	994	385	573	958
Total	124,389	109,637	234,026	143,677	133,602	277,279	164,765	159,973	324,738

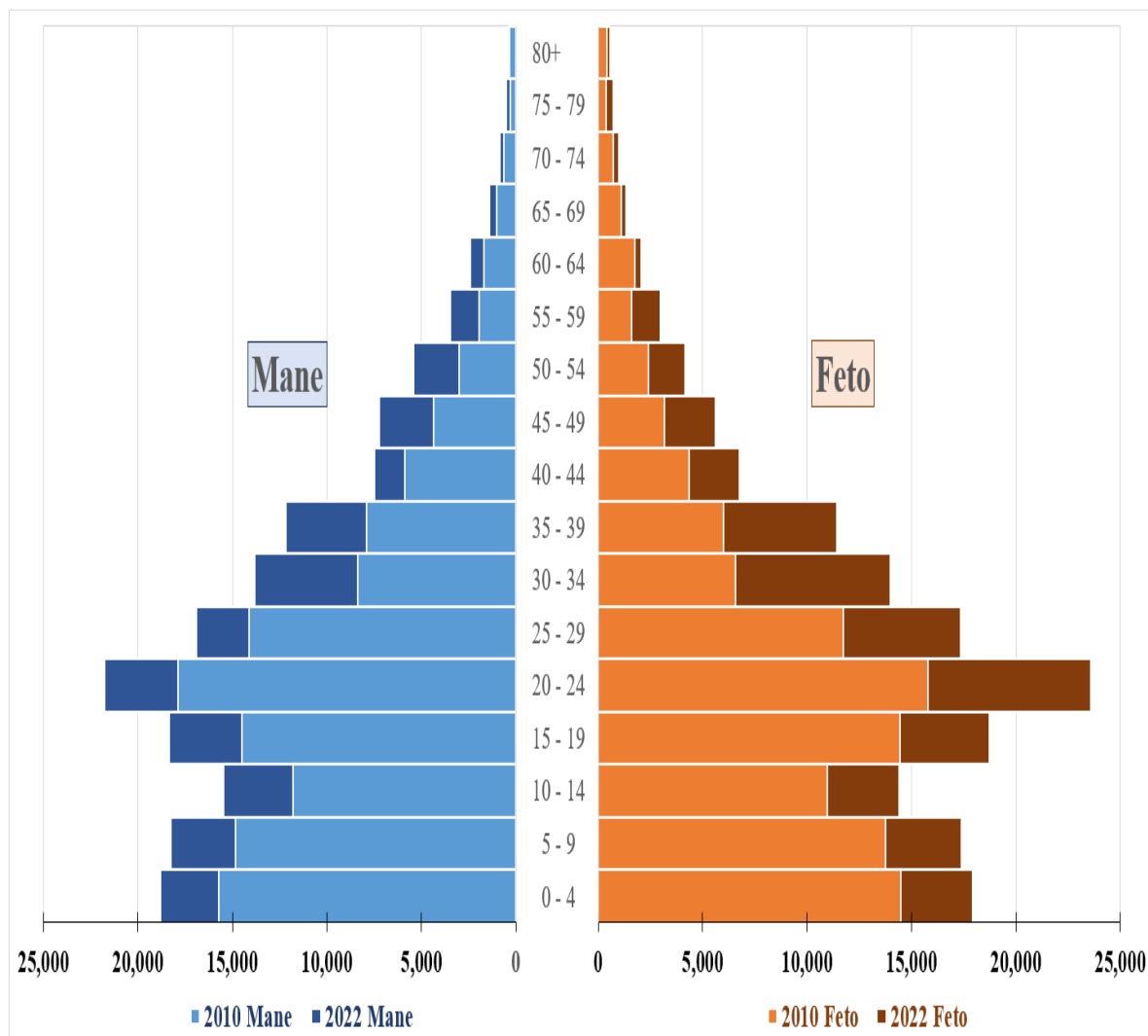
Fonte: Instituto Nacional de Estatística, I.P.
- Censo População no Uma kain 2010, 2015 e 2022

2.1.3. Trend Pirâmide População Censo 2004, Censo 2010, Censo 2015 e 2022 em Município de Dili, por Grupo de Idade e Sexo



Fonte: Instituto Nacional de Estatística, I.P.
 - Censo População no Uma kain 2004, 2010, 2015 e 2022

2.1.4. Trend Pirâmide População tinan 10 em Município de Dili, por Grupo de Idade e Sexo



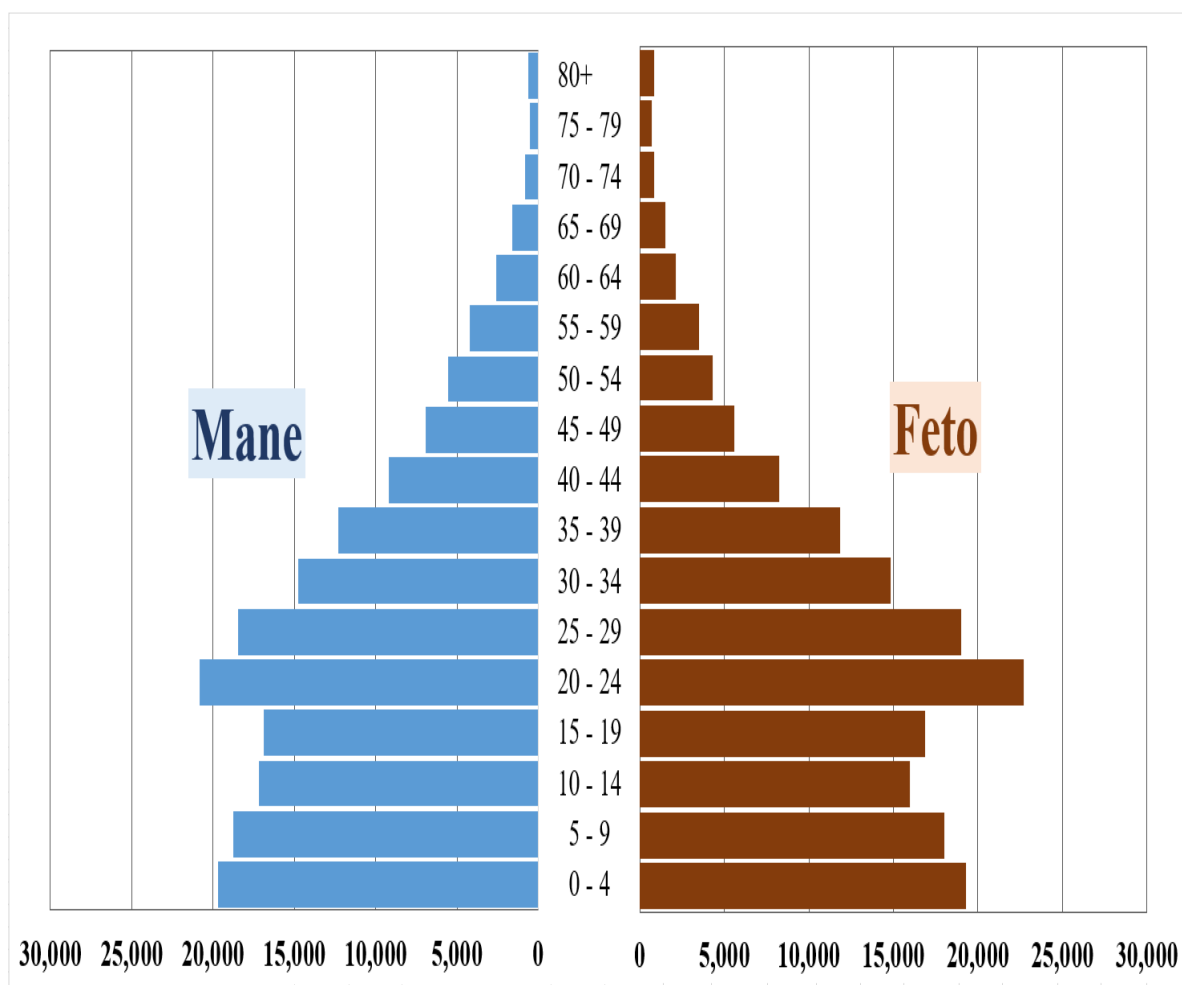
Fonte: Instituto Nacional de Estatística, I.P.
 - Censo População no Uma kain 2010 e 2022

2.1.5. População Município de Dili, por Grupo de Idade e Sexo, 2023

Grupo de Idade	Total	Sexo	
		Mane	Feto
0-4	38,979	19,695	19,284
5-9	36,764	18,748	18,016
10-14	33,151	17,199	15,952
15-19	33,735	16,876	16,859
20-24	43,552	20,843	22,709
25-29	37,476	18,462	19,014
30-34	29,585	14,759	14,826
35-39	24,158	12,292	11,866
40-44	17,425	9,189	8,236
45-49	12,500	6,916	5,584
50-54	9,862	5,547	4,315
55-59	7,744	4,235	3,509
60-64	4,725	2,589	2,136
65-69	3,115	1,587	1,528
70-74	1,629	790	839
75-79	1,228	502	726
80+	1,430	603	827
Total	337,058	170,832	166,226

Fonte: Instituto Nacional de Estatística, I.P
 - *Monografia Projecção População 2023 de Censo População no Uma Kain 2022*

2.1.6. Pirâmide População Município de Dili, tuir Grupo de Idade e Sexo, 2023



Fonte: Instituto Nacional de Estatística, I.P
- *Monografia Projecção População 2023 de Censo População no Uma Kain 2022*

2.1.7. Grafico: População Município de Dili por Referência Temporal Vários

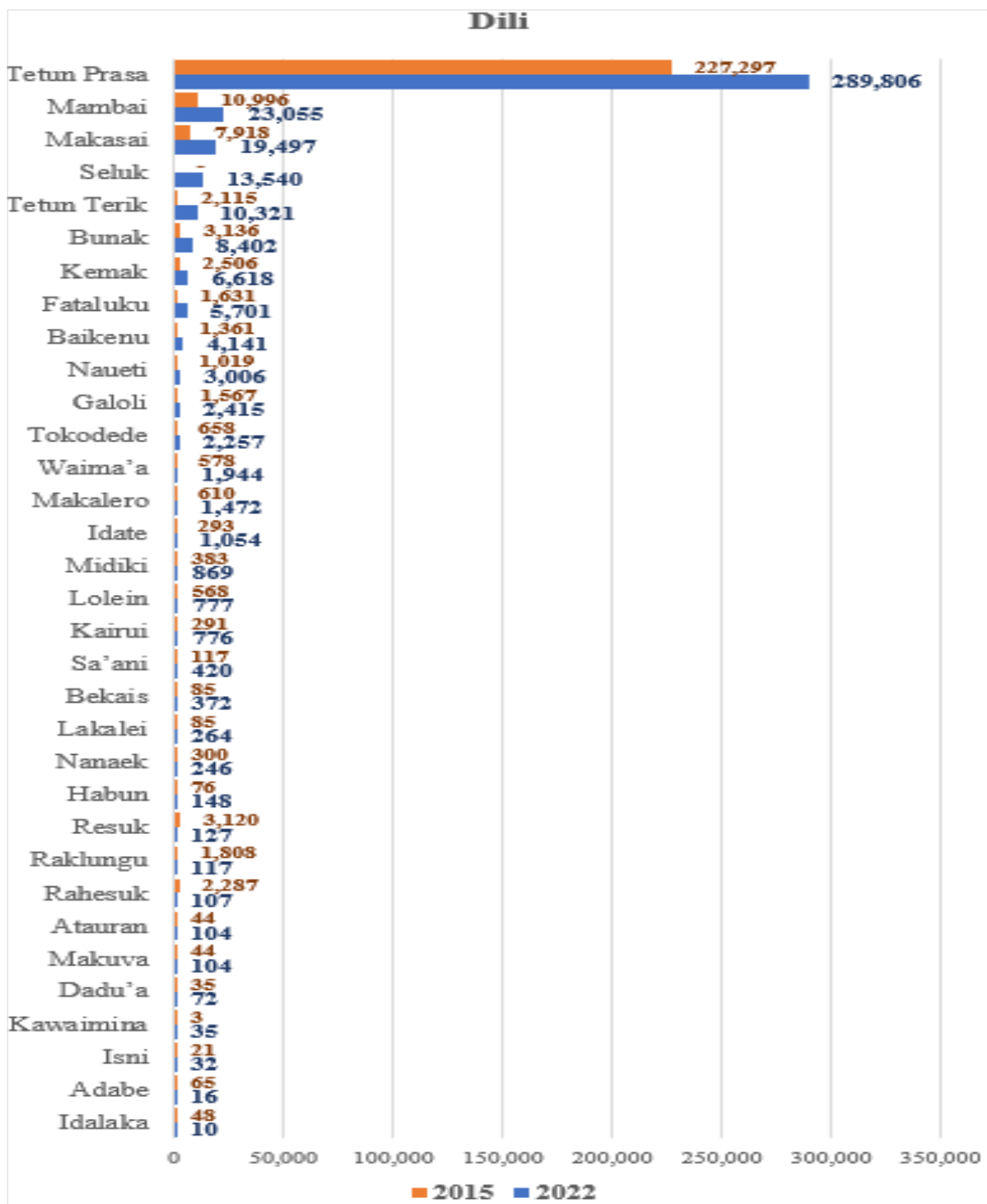


Fonte: Instituto Nacional de Estatística, I.P.

- **Censo População no Uma Kain 2004, 2010, 2015 e 2022*

- *Monografia Projecção População 2023 de Censo População no Uma Kain 2022*

2.1.8. Grafico: População Município de Dili, por Língua Materna



Fonte: Instituto Nacional de Estatística, I.P.
- Censo População no Uma kain 2015 e 2022

2.1.9. Outros Indicadores Demográficos

Município de Dili	2023	*2022	2021	2020	2019	2018	2017
Taxa de crescimento da população	2.3	2.7	3.4	3.6	3.7	3.8	3.9
Média da idade	22.5	22.0	22.6	22.6	22.2	22.4	21.4
Relação de masculinidade	103.0	103.0	106.5	106	106.9	107.3	107.7
Taxa bruta de natalidade	27.0	28.3	29.4	30.4	31.4	32.3	32.9
Taxa bruta de mortalidade	4.3	4.3	4.4	4.4	4.5	4.5	4.6
Taxa de mortalidade infantil	37.7	34.1	39.4	40.3	41.0	41.7	42.5
Total Taxa dependência	52.7	50.5	56.2	56.3	56.4	56.5	56.9
Taxa de dependência envelhecimento	6.8	6.6	7.7	7.3	6.9	6.5	6.2
Taxa de dependência das crianças	49.3	47.4	52.7	52.2	52.7	53.1	53.6

Fonte: Instituto Nacional de Estatística, I.P.

- *Monografia Projecção População 2017, 2018, 2019, 2020 e 2021 de Censo População no Umakain 2015*

- **Censo População no Umakain 2022*

- *Monografia Projecção População 2023 de Censo População no Uma Kain 2022*

2.2. Migração

2.2.1. Chegada de Estrangeiros ao Aeroporto de Dili, por país de origem, 2016 até 2023

Países	Nº							
	2023	2022	2021	2020	2019	2018	2017	2016
Austrália	9,639	6,993	1,588	2,394	10,562	10,562	12,198	11,582
Brasil	339	280	37	177	525	525	711	606
China	4,154	1,130	406	1,180	7,455	7,455	7,524	7,513
EUA	1,898	1,155	214	442	1,868	1,868	2,148	2,300
Filipinas	1,307	637	59	601	2,173	2,173	3,148	3,103
Índia	795	409	23	147	712	712	734	811
Indonésia	9,481	3,626	383	298	9,081	9,081	18,538	17,834
Japão	1,010	527	95	1,900	1,448	1,448	1,461	1,403
Malásia	1,027	575	41	298	1,386	1,386	1,614	1,755
Nova Zelândia	481	381	149	266	656	656	755	731
Paquistão	245	106	16	182	127	127	134	101
Portugal	6,159	4,420	842	54	6,605	6,605	7,460	7,172
Reino Unido	892	409	127	1,643	1,005	1,005	24	64
Singapura	823	408	12	207	1,147	1,147	1,419	1,335
Outros países	35,858	19,169	1,507	1,846	7,686	7,686	9,320	9,201
Total	74,108	40,225	5,499	11,635	52,436	52,436	67,188	65,818

Fonte/Source: Departamento de Imigração, Polícia Nacional de Timor-Leste
Immigration Department, Timor-Leste National Police

2.2.2. Chegada e saída de estrangeiros em Timór-Leste através do Aeroporto de Dili em 2023

Mes	Entrada			Saída			Total		
	Mascu- lino	Femi- nino	Total	Mascu- lino	Femi- nino	Total	Mascu- lino	Femi- nino	Total
Janeiro	3,155	2,208	5,363	3,363	1,953	5,316	6,518	4,161	10,679
Fevereiro	2,888	1,571	4,459	3,318	1,600	4,918	6,206	3,171	9,377
Março	3,289	1,823	5,112	3,834	1,863	5,697	7,123	3,686	10,809
Abril	3,237	2,046	2,142	2,157	945	3,102	3,532	1,712	5,244
Maiο	3,634	2,061	5,695	3,509	2,072	5,581	7,143	4,133	11,276
Junho	4,134	2,663	6,797	4,281	2,466	6,747	8,415	5,129	13,544
Julho	4,586	3,007	7,593	4,568	2,989	7,557	9,154	5,996	15,150
Agosto	4,253	2,771	7,024	4,743	3,017	7,760	8,996	5,788	14,784
Setembro	4,288	2,690	6,978	4,677	2,734	7,411	8,965	5,424	14,389
Outubro	4,808	2,752	7,560	4,742	2,847	7,589	9,550	5,599	15,149
Novembro	4,514	2,681	7,195	4,601	2,575	7,176	9,115	5,256	14,371
Decembro	5,203	3,115	8,318	5,112	3,631	8,743	10,315	6,746	17,061
Total	47,989	29,388	77,377	50,244	29,818	80,062	98,233	59,206	157,439

Fonte/Source: Departamento de Imigração, Polícia Nacional de Timor-Leste
Immigration Department, Timor-Leste National Police

2.2.3. Chegada e Saída de Estrangeiros em Dili através da Porto Dili, 2023

Mes	Entrada			Saída			Total		
	Mascu- lino	Femi- nino	Total	Mascu- lino	Femi- nino	Total	Mascu- lino	Femi- nino	Total
Janeiro	17	0	17	16	0	16	33	0	33
Fevereiro	130	108	238	143	109	252	273	217	490
Março	119	101	220	92	100	192	211	201	412
Abril	95	78	173	103	85	188	198	163	361
Maio	22	2	24	8	4	12	30	6	36
Junho	14	0	14	12	0	12	26	0	26
Julho	11	1	12	6	1	7	17	2	19
Agosto	85	11	96	63	8	71	148	19	167
Setembro	17	0	17	10	0	10	27	0	27
Outubro	24	0	24	18	0	18	42	0	42
Novembro	16	0	16	32	0	32	48	0	48
Dezembro	96	66	161	78	66	144	173	132	305
Total	645	367	1,012	581	373	954	1,226	740	1,966

Fonte/Source: Departamento de imigração PNTL / Immigration department of PNTL

2.2.4. Chegada e Saída de Estrangeiros em Dili através da Porto Tibar, 2023

Mes	Entrada			Saída			Total		
	Mascu- lino	Femi- nino	Total	Mascu- lino	Femi- nino	Total	Mascu- lino	Femi- nino	Total
Janeiro	8	0	8	7	0	7	15	0	15
Fevereiro	0	0	0	0	0	0	0	0	0
Março	0	0	0	0	0	0	0	0	0
Abril	0	0	0	0	0	0	0	0	0
Maio	5	0	5	5	0	5	10	0	10
Junho	4	0	4	4	0	4	8	0	8
Julho	2	0	2	2	0	2	4	0	4
Agosto	7	0	7	7	0	7	14	0	14
Setembro	17	0	17	10	0	10	27	0	27
Outubro	17	1	18	17	1	18	34	2	36
Novembro	8	0	8	10	0	10	18	0	16
Dezembro	5	0	5	5	0	5	10	0	10
Total	73	1	74	65	1	66	125	2	127

Fonte/Source: Departamento de imigração PNTL / Immigration department of PNTL

2.3 Educação

2.3.1. Ensino Pre-Escolar

2.3.1.1. Número Alunos Escola Público + Privado Por Posto Administrativos em Município de Dili, 2023

Posto Administrativo	Alunos Pre-Escolar								
	Público			Privado			Público + Privado		
	Mane	Feto	Total	Mane	Feto	Total	Mane	Feto	Total
Cristo Rei	291	295	586	214	217	431	505	512	1,017
Dom Aleixo	321	346	667	963	997	1,960	1,284	1,343	2,627
Metinaro	75	89	164	17	28	45	92	117	209
Nain Feto	158	170	328	128	150	278	286	320	606
Vera Cruz	123	101	224	164	157	321	287	258	545
Total	968	1,001	1,969	1,486	1,549	3,035	2,454	2,550	5,004

Fonte: EMIS Ministério da Educação

2.3.1.2. Número Alunos Escola Público + Privado por Ano, em Município de Dili, 2017 até 2023

	Alunos Pre-Escolar								
	Público			Privado			Público + Privado		
	Mane	Feto	Total	Mane	Feto	Total	Mane	Feto	Total
2023	968	1,001	1,969	1,486	1,549	3,035	2,454	2,550	5,004
2022	778	1,078	1,856	754	766	1,520	1,532	1,844	3,376
2021	1,054	1,069	2,123	1,807	1,740	3,547	2,861	2,809	5,670
2020	1,413	1,405	2,818	1,970	2,031	4,001	3,383	3,436	6,819
2019	1,015	1,009	2,024	1,958	2,009	3,967	2,973	3,018	5,991
*2018	x	x	2,292	x	x	3,150	x	x	5,442
*2017	x	x	1,889	x	x	3,642	x	x	5,531

Fonte: EMIS Ministério da Educação
- [*http://www.moe.gov.tl/](http://www.moe.gov.tl/)

2.3.1.3. Número Professores Escola Público + Privado, em Município de Dili, 2023

Posto Administrativo	Professores Ensino Pre-Escolar								
	Público			Privado			Público + Privado		
	Mane	Feto	Total	Mane	Feto	Total	Mane	Feto	Total
Cristo Rei	1	17	18	1	9	10	2	26	28
Dom Aleixo	4	17	21	3	45	48	7	62	69
Metinaro	0	2	2	0	0	0	0	2	2
Nain Feto	0	8	8	2	8	10	2	16	18
Vera Cruz	1	9	10	0	8	8	1	17	18
Total	6	53	59	6	70	76	12	123	135

Fonte: EMIS Ministério da Educação

2.3.1.4. Número Professores Escola Público + Privado por Ano, em Município de Dili, 2017 até 2023

Ano	Professores Ensino Pre-Escolar								
	Público			Privado			Público + Privado		
	Mane	Feto	Total	Mane	Feto	Total	Mane	Feto	Total
2023	6	53	59	6	70	76	12	123	135
2022	7	59	66	5	28	33	12	87	99
2021	4	58	62	6	95	101	10	153	163
2020	3	57	60	6	95	101	9	152	161
2019	4	53	57	6	105	111	10	158	168
*2018	x	x	55	x	x	108	x	x	163
*2017	x	x	81	x	x	186	x	x	267

Fonte: EMIS Ministério da Educação
- *<http://www.moe.gov.tl/>

2.3.1.5. Número Escola Público + Privado por Posto Administrativos, em Município de Dili, 2023

Posto Adminstrativo	Escolas Ensino Pre-Escolar		
	Público	Privado	Público + Privado
Cristo Rei	7	5	12
Dom Aleixo	5	22	27
Metinaro	2	1	3
Nain Feto	3	2	5
Vera Cruz	2	2	4
Total	19	32	51

Fonte: EMIS Ministério da Educação

2.3.1.6. Número Escola Público + Privado por Ano, em Município Dili, 2018 até 2023

Ano	Escolas Ensino Pre-Escolar		
	Público	Privado	Público + Privado
2023	19	32	51
2022	18	15	33
2021	21	41	62
2020	21	39	60
2019	19	39	58
*2018	19	33	52

Fonte: EMIS Ministério da Educação
- *<http://www.moe.gov.tl/>

2.3.1.7. Número Salas de Escola Público + Privado por Posto Administrativos, em Município de Dili, 2023

Posto Administrativos	Número Salas Ensino Pre-Escolar								
	Público			Privado			Total Público + Privado		
	Diak	Razuavel	A'at	Diak	Razuavel	A'at	Diak	Razuavel	A'at
Cristo Rei	10	7	0	x	x	x	10	7	0
Dom Aleixo	15	0	0	x	x	x	15	0	0
Metinaro	2	0	0	x	x	x	2	0	0
Nain Feto	4	0	0	x	x	x	4	0	0
Vera Cruz	7	0	0	x	x	x	7	0	0
Total	38	7	0	x	x	x	38	7	0
	45			x			45		

Fonte: Educação Município de Dili

2.3.1.8. Número Médio Alunos por Professores Escola Público + Privado, em Município de Dili, 2018 até 2023

Ano	Médio Alunos por Professores Ensino Pre-Escolar		
	Público	Privado	Público + Privado
2023	33	40	37
2022	28	46	34
2021	34	34	35
2020	47	40	42
2019	36	36	36
*2018	42	29	33

Fonte: EMIS Ministério da Educação
- *<http://www.moe.gov.tl/>

2.3.2. Ensino Básico

2.3.2.1. Número Alunos Escola Público + Privado por Posto Administrativos, em Município de Dili, 2023

Posto Administrativo	Alunos Ensino Básico								
	Público			Privado			Público + Privado		
	Mane	Feto	Total	Mane	Feto	Total	Mane	Feto	Total
Cristo Rei	4,891	5,002	9,893	1,779	1,727	3,506	6,670	6,729	13,399
Dom Aleixo	8,761	8,714	1,7475	5,456	5,590	11,046	14,217	14,304	28,521
Metinaro	887	802	1,689	0	0	0	887	802	1,689
Nain Feto	2,047	2,095	4,142	1,960	1,883	3,843	4,007	3,978	7,985
Vera Cruz	2,740	2,448	5,188	584	522	1,106	3,324	2,970	6,294
Total	19,326	19,061	38,387	9,779	9,722	19,501	29,105	28,783	57,888

Fonte: EMIS Ministério da Educação

2.3.2.2. Número Alunos Escola Público + Privado por Ano, em Município de Dili, 2017 até 2023

Ano	Alunos Ensino Básico								
	Público			Privado			Público + Privado		
	Mane	Feto	Total	Mane	Feto	Total	Mane	Feto	Total
2023	19,326	19,061	38,387	9,779	9,722	19,501	29,105	28,783	57,888
2022	x	x	40,560	x	x	19,049	x	x	59,609
2021	19,684	19,540	39,224	8,433	8,327	16,760	28,117	27,867	55,984
2020	20,062	19,556	39,618	8,422	8,147	16,569	28,484	27,703	56,187
2019	20,670	20,086	40,756	8,349	8,241	16,590	29,019	28,327	57,346
*2018	x	x	41,325	x	x	15,927	x	x	57,252
*2017	x	x	41,992	x	x	16,040	x	x	58,032

Fonte: EMIS Ministério da Educação
- *<http://www.moe.gov.tl/>

2.3.2.3. Número Professores Escola Público + Privado por Posto Administrativos, em Município de Dili, 2023

Posto Administrativo	Professores Ensino Básico								
	Público			Privado			Público + Privado		
	Mane	Feto	Total	Mane	Feto	Total	Mane	Feto	Total
Cristo Rei	118	165	283	11	47	58	129	212	341
Dom Aleixo	175	278	453	65	113	178	240	391	631
Metinaro	44	21	65			0	44	21	65
Nain Feto	43	112	155	21	48	69	64	160	224
Vera Cruz	38	111	149	18	26	44	56	137	193
Total	418	687	1,105	115	234	349	533	921	1,454

Fonte: EMIS Ministério da Educação

2.3.2.4. Número Professores Escola Público + Privado por Ano, em Município de Dili, 2017 até 2023

Ano	Professores Ensino Básico								
	Público			Privado			Público + Privado		
	Mane	Feto	Total	Mane	Feto	Total	Mane	Feto	Total
2023	418	687	1,105	115	234	349	533	921	1,454
2022	x	x	1,248	x	x	341	x	x	1,589
2021	537	744	1,281	114	240	354	651	984	1,635
2020	534	733	1,267	116	237	353	650	970	1,620
2019	512	728	1,240	114	218	332	626	946	1,572
2018	x	x	1,243	x	x	348	x	x	1,591
2017	x	x	1,248	x	x	366	x	x	1,614

Fonte: EMIS Ministério da Educação
- *<http://www.moe.gov.tl/>

2.3.2.5. Número Escola Público + Privado por Posto Administrativos, em Município de Dili, 2023

Posto Administrativo	Escolas Ensino Básico		
	Público	Privado	Público + Privado
Cristo Rei	18	7	25
Dom Aleixo	17	23	40
Metinaro	6	0	6
Nain Feto	7	5	12
Vera Cruz	8	3	11
Total	56	38	94

Fonte: EMIS Ministério da Educação

2.3.2.6. Número Escola Público + Privado por Ano, em Município de Dili, 2018 até 2023

Ano	Escolas Ensino Básico		
	Público	Privado	Público + Privado
2023	56	38	94
2022	57	13	70
2021	67	36	103
2020	67	36	103
2019	67	36	103
*2018	67	34	101

Fonte: EMIS Ministério da Educação
- *<http://www.moe.gov.tl/>

2.3.2.7. Número Salas Escola Público + Privado por Posto Administrativos, em Município de Dili, 2023

Posto Administrativos	Número Salas Ensino Básico								
	Público			Privado			Total Público + Privado		
	Diak	Razuavel	A'at	Diak	Razuavel	A'at	Diak	Razuavel	A'at
Cristo Rei	107	37	16	x	x	x	107	37	16
Dom Aleixo	127	0	83	x	x	x	127	0	83
Metinaro	29	16	0	x	x	x	29	16	0
Nain Feto	37	2	0	x	x	x	37	2	0
Vera Cruz	39	0	0	x	x	x	39	0	0
Total	339	55	99	x	x	x	339	55	99
	493			x			493		

Fonte: Educação Município de Dili

2.3.2.8. Médio Alunos por Professores Escola Público + Privado, em Município de Dili, 2018 até 2023

Ano	Médio Alunos por Professores Ensino Básico		
	Público	Privado	Público + Privado
2023	35	56	40
2022	33	56	38
2021	31	47	34
2020	31	47	35
2019	33	50	36
*2018	x	x	36

Fonte: EMIS Ministério da Educação
- *<http://www.moe.gov.tl/>

2.3.3. Ensino Secundário Geral

2.3.3.1. Número Alunos Escola Público + Privado por Posto Administrativos, em Município de Dili, 2023

Posto Administrativo	Alunos Ensino Secundário Geral								
	Público			Privado			Público + Privado		
	Mane	Feto	Total	Mane	Feto	Total	Mane	Feto	Total
Cristo Rei	1,605	1,579	3,184	631	771	1,402	2,236	2,350	4,586
Dom Aleixo	1,100	1,549	2,649	2,380	3044	5,424	3,480	4,593	8,073
Metinaro	317	362	679	0	0	0	317	362	679
Nain Feto	57	123	180	1,949	1,735	3,684	2,006	1,858	3,864
Vera Cruz	1,179	1,418	2,597	610	462	1,072	1,789	1,880	3,669
Total	4,258	5,031	9,289	5,570	6,012	11,582	9,828	11,043	20,871

Fonte: EMIS Ministério da Educação

2.3.3.2. Número Alunos Escola Público + Privado por Ano, em Município de Dili, 2017 até 2023

Ano	Alunos Ensino Secundário Geral								
	Público			Privado			Público + Privado		
	Mane	Feto	Total	Mane	Feto	Total	Mane	Feto	Total
2023	4,258	5,031	9,289	5,570	6,012	11,582	9,828	11,043	20,871
2022	x	x	10,757	x	x	11,657	x	x	22,414
2021	4,805	5,712	10,517	5,158	5,319	10,477	9,963	11,031	20,994
2020	4,805	5,712	10,517	5,158	5,319	10,477	9,963	11,031	20,994
2019	4,392	5,443	9,835	4,861	5,111	9,972	9,253	10,554	19,807
*2018	x	x	9,611	x	x	9,444	x	x	19,055
*2017	x	x	8,939	x	x	8,951	x	x	17,890

Fonte: EMIS Ministério da Educação
- *<http://www.moe.gov.tl/>

2.3.3.3. Número Professores Escola Público + Privado por Posto Administrativos, em Município de Dili, 2023

Posto Administrativo	Professores Ensino Secundário Geral								
	Público			Privado			Público + Privado		
	Mane	Feto	Total	Mane	Feto	Total	Mane	Feto	Total
Cristo Rei	77	47	124	7	12	19	84	59	143
Dom Aleixo	73	40	113	61	25	86	134	65	199
Metinaro	15	6	21	0	0	0	15	6	21
Nain Feto	0	0	0	32	28	60	32	28	60
Vera Cruz	65	43	108	14	10	24	79	53	132
Total	230	136	366	114	75	189	344	211	555

Fonte: EMIS Ministério da Educação

2.3.3.4. Número Professores Escola Público + Privado por Ano, em Município de Dili, 2017 até 2023

Ano	Professores Ensino Secundário Geral								
	Público			Privado			Público + Privado		
	Mane	Feto	Total	Mane	Feto	Total	Mane	Feto	Total
2023	230	136	366	114	75	189	344	211	555
2022	x	x	378	x	x	190	x	x	568
2021	220	131	351	125	81	206	345	212	557
2020	225	132	357	120	80	200	345	212	557
2019	215	130	345	116	78	194	331	208	539
*2018	x	x	379	x	x	199	x	x	578
*2017	x	x	344	x	x	199	x	x	543

Fonte: EMIS Ministério da Educação
- *<http://www.moe.gov.tl/>

2.3.3.5. Número Escola Público + Privado por Posto Administrativos, em Município de Dili, 2023

Posto Administrativo	Escolas Ensino Secundário Geral		
	Público	Privado	Público + Privado
Cristo Rei	3	4	7
Dom Aleixo	2	7	9
Metinaro	1	0	1
Nain Feto	1	5	6
Vera Cruz	1	2	3
Total	8	18	26

Fonte: EMIS Ministério da Educação

2.3.3.6. Número Escola Público + Privado por Ano, em Município de Dili, 2018 até 2023

Ano	Escolas Ensino Secundário Geral		
	Público	Privado	Público + Privado
2023	8	18	26
2022	9	17	26
2021	8	17	25
2020	7	15	22
2019	7	14	21
*2018	7	14	21

Fonte: EMIS Ministério da Educação
- *<http://www.moe.gov.tl/>

2.3.3.7. Número Salas Escola Público + Privado por Posto Administrativos, em Município de Dili, 2023

Posto Administrativos	Número Salas Ensino Secundário Geral								
	Público			Privado			Total Público + Privado		
	Diak	Razuavel	A'at	Diak	Razuavel	A'at	Diak	Razuavel	A'at
Cristo Rei	36	0	2	x	x	x	36	0	2
Dom Aleixo	27	0	19	x	x	x	27	0	19
Metinaro	16	2	0	x	x	x	16	2	0
Nain Feto	0	0	0	x	x	x	0	0	0
Vera Cruz	48	0	0	x	x	x	48	0	0
Total	127	2	21	x	x	x	127	2	21
	150			x			150		

Fonte: Educação Município de Dili

2.3.3.8. Médio Alunos por Professores Escola Público + Privado, em Município de Dili, 2018 até 2023

Ano	Médio Alunos por Professores Ensino Secundário Geral		
	Público	Privado	Público + Privado
2023	25	61	38
2022	28	61	39
2021	34	53	41
2020	29	52	38
2019	29	51	37
*2018	x	x	33

Fonte: EMIS Ministério da Educação
- *<http://www.moe.gov.tl/>

2.3.4. Ensino Secundário Técnico Vocacional

2.3.4.1. Número Alunos Escola Público + Privado por Posto Administrativos, em Município de Dili, 2023

Posto Administrativos	Alunos Ensino Secundário Técnico Vocacional								
	Público			Privado			Público + Privado		
	Mane	Feto	Total	Mane	Feto	Total	Mane	Feto	Total
Cristo Rei	1,534	836	2,370	0	0	0	1534	836	2370
Dom Aleixo	0	0	0	737	425	1,162	737	425	1,162
Metinaro	0	0	0	27	20	47	27	20	47
Nain Feto	0	0	0	0	0	0	0	0	0
Vera Cruz	0	0	0	0	0	0	0	0	0
Total	1,534	836	2,370	764	445	1,209	2,298	1,281	3,579

Fonte: EMIS Ministério da Educação

2.3.4.2. Número Alunos Escola Público + Privado por Ano, em Município de Dili, 2018 até 2023

Ano	Alunos Ensino Secundário Técnico Vocacional								
	Público			Privado			Público + Privado		
	Mane	Feto	Total	Mane	Feto	Total	Mane	Feto	Total
2023	1,534	836	2,370	764	445	1,209	2,298	1,281	3,579
2022	x	x	2,285	x	x	1,172	x	x	3,457
2021	1,645	1001	2,646	900	485	1,385	2,545	1,486	4,031
2020	1,575	994	2,569	768	469	1,237	2,343	1,463	3,806
2019	1,947	1,199	3,146	1,023	611	1,634	2,970	1,810	4,780
*2018	x	x	3,029	x	x	1,713	x	x	4,742
*2017	x	x	2,534	x	x	1,766	x	x	4,300

Fonte: EMIS Ministério da Educação
- *<http://www.moe.gov.tl/>

2.3.4.3. Número Professores Escola Público + Privado por Posto Administrativos, em Município de Dili, 2023

Posto	Professores Ensino Secundário Técnico Vocacional								
	Público			Privado			Público + Privado		
	Mane	Feto	Total	Mane	Feto	Total	Mane	Feto	Total
Cristo Rei	137	71	208	0	0	0	137	71	208
Dom Aleixo	0	0	0	5	4	9	5	4	9
Metinaro	0	0	0	0	0	0	0	0	0
Nain Feto	0	0	0	0	0	0	0	0	0
Vera Cruz	0	0	0	0	0	0	0	0	0
Total	137	71	208	5	4	9	142	75	217

Fonte: EMIS Ministério da Educação

2.3.4.4. Número Professores Escola Público + Privado por Ano, em Município de Dili, 2017 até 2023

Ano	Professores Ensino Secundário Técnico Vocacional								
	Público			Privado			Público + Privado		
	Mane	Feto	Total	Mane	Feto	Total	Mane	Feto	Total
2023	137	71	208	5	4	9	142	75	217
2022	x	x	222	x	x	9	x	x	231
2021	176	81	257	10	4	14	186	85	271
2020	177	80	257	9	2	11	186	82	268
2019	181	89	270	4	2	6	185	91	276
*2018	x	x	229	4	2	6	x	x	235
*2017	x	x	217	x	x	8	x	x	225

Fonte: EMIS Ministério da Educação
- *<http://www.moe.gov.tl/>

2.3.4.5. Número Escola Público + Privado por Posto Administrativos, em Município de Dili, 2023

Posto Administrativo	Escolas Ensino Secundário Técnico Vocacional		
	Público	Privado	Público + Privado
Cristo Rei	4	0	4
Dom Aleixo	0	2	2
Metinaro	0	1	1
Nain Feto	0	0	0
Vera Cruz	0	0	0
Total	4	3	7

Fonte: EMIS Ministério da Educação

2.3.4.6. Número Escola Público + Privado por Ano, em Município de Dili 2018 até 2023

Ano	Escolas Ensino Secundário Técnico Vocacional		
	Público	Privado	Público + Privado
2023	4	3	7
2022	5	3	8
2021	6	3	9
2020	6	3	9
2019	6	3	9
*2018	6	3	9

Fonte: EMIS Ministério da Educação
 - *<http://www.moe.gov.tl/>

2.3.4.7. Número Escola Público + Privado por Posto Administrativos, em Município de Dili, 2023

Posto Administrativos	Número Salas Ensino Secundário Técnico Vocacional								
	Público			Privado			Total Público + Privado		
	Diak	Razuavel	A'at	Diak	Razuavel	A'at	Diak	Razuavel	A'at
Cristo Rei	73	0	11	x	x	x	73	0	11
Dom Aleixo	0	0	0	x	x	x	0	0	0
Metinaro	0	0	0	x	x	x	0	0	0
Nain Feto	0	0	0	x	x	x	0	0	0
Vera Cruz	0	0	0	x	x	x	0	0	0
Total	73	0	11	x	x	x	73	0	11
	84			x			84		

Fonte: Educação Município de Dili

2.3.4.8. Médio Alunos por Professores Escola Público + Privado, em Município de Dili, 2018 até 2023

Ano	Médio Alunos por Professores Ensino Secundário Técnico Vocacional		
	Público	Privado	Público + Privado
2023	11	134	16
2022	10	130	15
2021	10	112	14
2020	10	112	14
2019	11	272	17
*2018	x	x	20

Fonte: EMIS Ministério da Educação

2.3.5. Ensino Superior

2.3.5.1. Ensino Superior: Número Estudantes na Univercidade em Município de Dili, 2023

Universidade	Estatuto	Total Estudante por Sexo			Total Estudante por Nivel de Estudo				
		Mane	Feto	Total	S3	S2	S1	D3	D2
Universidade Nacional Timór Lorosae (UNTL)	Público/ Public	1,039	1,895	2,934	0	0	2,822	112	0
Universidade da Paz (UNPAZ)	Privada	2,161	2,000	4,161	0	78	4,083	0	0
Universidade Dili (UNDIL)	Privada	247	561	808	0	0	464	344	0
Universidade Oriental (UNITAL)	Privada	992	1,195	2,187	0	0	1,733	454	0
East Timór Institute of Business (IOB)	Privada	270	352	622	0	47	399	176	0
Dili Institute of Technology (DIT)	Privada	663	1,637	2,300	0	61	2,082	157	0
Instituto Superior Cristal (ISC)	Privada	663	1,673	2,300	0	61	2,082	157	0
Instituto de Ciencias Religiosas Sao Tomas Aquino (ICR)	Catholic/ Private	258	543	801	0	0	792	9	0
Instituto Profesional de Canossa (IPDC)	Catholic	25	34	59	0	0	54	5	0
Instituto Ciencias de Saude (ICS)	Privada	183	432	615	0	0	315	300	0
ISFIT	Catholic/ Private	116	125	241	0	0	241	0	0
IFSFS	Catholic/ Private	37	0	37	0	0	37	0	0
JSI	Privada	24	27	51	0	0	0	51	0
Total		6,678	10,474	17,116	0	247	15,104	1,765	0

Fontes/Sources: Diresaun Nacional do Ensino Superior Universitario, Ministerio da Educacao, RDTL

2.3.5.2. Ensino Superior: Número Dosentes na Univercidade em Município de Dili, 2023

Instituição (Universidade)	Permanente			Contratado			Part Time		
	Mane	Feto	Total	Mane	Feto	Total	Mane	Feto	Total
Universidade Nacional Timór Lorosae (UNTL)	315	80	395	0	0	0	57	31	88
Universidade da Paz (UNPAZ)	69	18	87	8	0	8	34	31	65
Universidade Dili (UNDIL)	189	39	228	3	5	8	9	4	13
Universidade Oriental (UNITAL)	93	39	132	22	8	30	113	28	141
East Timór Institute of Business (IOB)	52	50	102	3	0	3	2	1	3
Dili Institute of Technology (DIT)	60	44	104	0	0	0	3	0	3
Instituto Superior Cristal (ISC)	72	46	118	0	0	0	41	23	64
Instituto de Ciencias Religiosas Sao Tomas Aquino (ICR)	49	29	78	0	0	0	19	4	23
Instituto Profesional de Canossa (IPDC)	13	13	26	0	0	0	5	3	8
Instituto Ciencias de Saude (ICS)	24	33	57	0	0	0	28	17	45
ISFIT	19	1	20	0	0	0	18	1	19
IFSFS	14	1	15	0	0	0	5	1	6
JSI	8	3	15	0	0	0	18	8	26
Total	977	396	1,377	36	13	49	352	152	504

Fontes: Diresaun Nacional do Ensino Superior Universitario, Ministerio da Educacao, RDTL

2.3.6. Resumo Total Alunos, Professores e Escola por Ensino, em Município de Dili, 2023

2.3.6.1. Resumo Total Alunos por Ensino e Sexo, em Município de Dili, 2023

Ensino	Alunos								
	Publico			Privado			Total		
	Mane	Feto	Total M+F	Mane	Feto	Total M+F	Mane	Feto	Total M+F
Ensino Pre-Escolar	968	1,001	1,969	1,486	1,549	3,035	2,454	2,550	5,004
Ensino Básico	19,326	19,061	38,387	9,779	9,722	19,501	29,105	28,783	57,888
Ensino Secundário Geral	4,258	5,031	9,289	5,570	6,012	11,582	9,828	11,043	20,871
Ensino Secundário Técnico Vocacional	1,534	836	2,370	764	445	1,209	2,298	1,281	3,579
Ensino Superior	1,039	1,895	2,934	5458	7345	12,803	6,497	9,240	15,737
Total Alunos	27125	27,824	54,949	23,057	25,073	48,130	50,182	52,897	103,079

Fonte: EMIS Ministério da Educação

2.3.6.2. Resumo Total Professores por Ensino e Sexo, em Município de Dili, 2023

Ensino	Professores								
	Publico			Privado			Total		
	Mane	Feto	Total M+F	Mane	Feto	Total M+F	Mane	Feto	Total M+F
Ensino Pre-Escolar	6	53	59	6	70	76	12	123	135
Ensino Básico	418	687	1,105	115	234	349	533	921	1,454
Ensino Secundário Geral	230	136	366	114	75	189	344	211	555
Ensino Secundário Técnico Vocacional	137	71	208	5	4	9	142	75	217
Ensino Superior	372	111	483	993	450	1,443	1,365	561	1,926
Total Alunos	1,163	1,058	2,221	1,233	833	2,066	2,396	1,891	4,287

Fonte: EMIS Ministério da Educação

2.3.6.3. Rezumo Total Escolas por Ensino, em Município de Dili, 2023

Ensino	Número Escolas por Ensino		
	Público	Privado	Total Público + Privado
Ensino Pre-Escolar	19	32	51
Ensino Básico	56	38	94
Ensino Secundário Geral	8	18	26
Ensino Secundário Técnico Vocacional	4	3	7
Ensino Superior	1	13	14
Total Escolas	88	104	192

Fonte: EMIS Ministério da Educação

2.3.6.4. Rezumo Médio Aluno por Professores por Ensino, em Município de Dili, 2023

Ensino	Médio Alunos por Professores por Ensino		
	Público	Privado	Total Público + Privado
Ensino Pre-Escolar	25	23	24
Ensino Básico	35	56	40
Ensino Secundário Geral	25	61	38
Ensino Secundário Técnico Vocacional	11	134	16
Ensino Superior	6	8	8

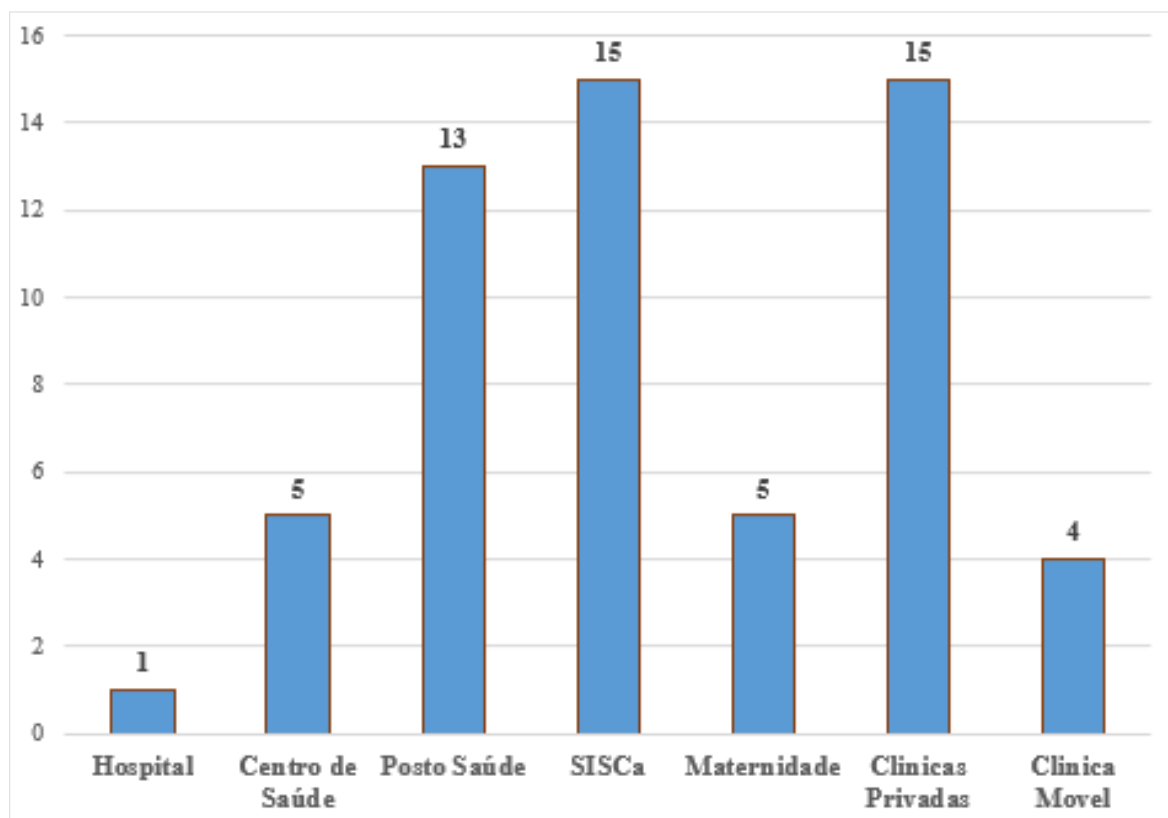
Fonte: EMIS Ministério da Educação

2.4. Saúde

2.4.1. Estabelecimentos de Saúde Município de Dili, 2023

Posto Administrativos	Hospital	Centro da Saúde	Posto da Saúde	Posto SISCa	Maternidade	Clínica Privado	Clínica Movel
Cristo Rei	0	1	4	4	1	2	1
Dom Aleixo	0	1	4	4	1	7	1
Metinaro	0	1	2	3	1	0	0
Nain Feto	1	1	0	2	1	4	1
Vera Cruz	0	1	3	2	1	2	1
Total	1	5	13	15	5	15	4

Grafico 2.4.1.: Estabelecimentos de Saúde Município de Dili, 2023

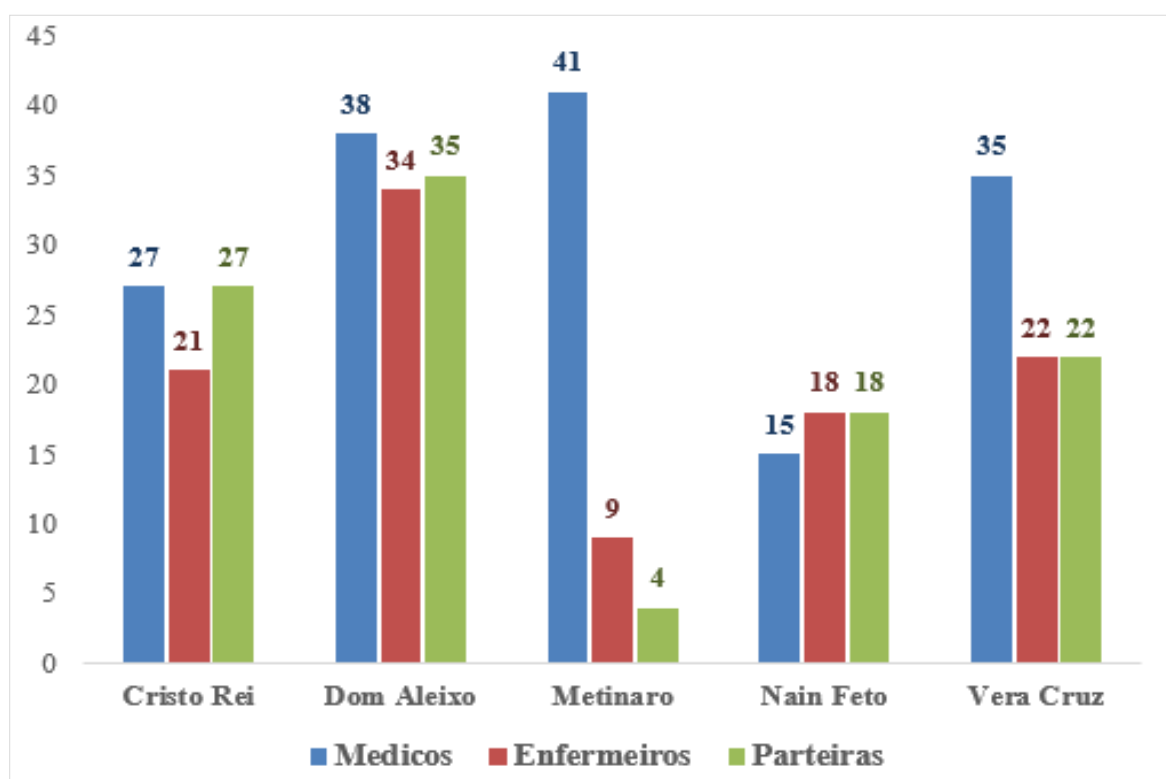


Fonte: HIMS Ministério Saúde

2.4.2. Grafico: Pessoal de saúde Município de Dili, 2023

Centro Saude	Medico no Para Medico				Total Medico no Para Medico
	Doutor Especialista	Doutor Geral	Enfermeiro	Parteira	
Cristo Rei	0	27	21	27	75
Dom Aleixo	0	38	34	35	107
Metinaro	0	41	9	4	54
Nain Feto	0	15	18	18	51
Vera Cruz	0	35	22	22	79
Total	0	156	104	106	366

Grafico 2.4.2. : Pessoal de saúde Município de Dili, 2023



Fonte: HIMS Ministério Saúde

2.4.3. Médicos, enfermeiros e parteiras por 1,000 habitantes por Ano

Ano	Médicos por 1000 Hab	Enfermeiros por 1000 Hab	Parteiras por 1000 Hab
2023	0.16	0.10	0.11
2022	0.13	0.10	0.12
2021	0.15	0.11	0.12
2020	0.128	0.098	0.10
2019	0.288	0.089	0.095

Fonte: HIMS Ministério Saúde

2.4.4. Partos Assistidos por Pessoal de Saúde Por Posto Administrativos em Município de Dili, 2023

Posto Administrativos	Número mulheres grávidas	Número de Partos Assistidos Por Pessoal de Saúde				Condição Bebe Durante Partos	
		Na Casa	Na Facilidade de Saúde	No Hospital	Total	Bebe Moris	Bebe Mate
Cristo Rei	2,368	14	820	n.a	834	834	3
Dom Aleixo	5,936	41	2,339	n.a	2,380	2,380	6
Metinaro	238	12	118	n.a	130	130	0
Nain Feto	2,051	9	476	n.a	485	485	2
Vera Cruz	1,715	1	793	n.a	794	794	0
Total	12,308	77	4,546	n.a	4,623	4,623	11

Fonte: HIMS Ministério Saúde

2.4.5. Partos assistidos por pessoal de saúde por Ano Município de Dili, 2019 até 2023

Ano	Projeção Número mulheres grávidas	Número de Partos assistidos por pessoal de saúde				Partos assistidos por pessoal de saúde (%)
		No casa	No facilidade de saúde	No Ospital	Total	
2023	12,308	77	4,546	4,284	8,506	69
2022	10,309	212	4,363	5,427	10,002	97
2021	10,357	326	1,378	4,493	6,197	57
2020	10,326	213	4,216	5,611	10,040	97
2019	14,476	213	4,282	5,791	10,286	71

Fonte: Ministério Saúde - Relatório Estatística Saúde Jan-Dez, 2019 até 2023

**2.4.6. Resultadu Atinjimento Programa Baseia ba Indikadores
(Saude Inan no Oan, Seidauk Partus) Iha Municipio Dili, 2023**

Posto Administrativos	Alvo Annual Inan Isin Rua	Inan Isin Rua Halo Vizita Kuidadus Natal ba Dala Uluk V1		Inan Isin Rua Halo Vizita Kuidadus Natal ba Dala Uluk V4		Inan Isin Rua Ne'ebe Simu Suplementasaun Aimenta Ran (90 x 3)	
		No	%	No	%	No	%
Cristo Rei	2,611	1,578	60	1,433	55	1,429	55
Dom Aleixo	5,517	3,440	62	2,314	42	2,311	42
Metinaro	253	115	45	110	43	107	42
Nain Feto	1,207	1,695	100	1,116	92	1,225	100
Vera Cruz	1,387	1,179	85	885	64	1,130	81
Total	10,975	8,007	73	5,858	53	6,202	64

Fonte: HIMS Ministério Saúde

2.4.7 Resultadu Atinjimento Inan Ne'ebe halo Vizita Post Natal depois de Partus iha facilidades Saude, Iha Municipio Dili, 2023

Posto Administrativos	Alvo Partos Moris	PNC 1		PNC 2	
		No	%	No	%
Cristo Rei	2,374	837	35	1,384	58
Dom Aleixo	5,015	2,546	51	22,800	45
Metinaro	230	131	57	86	37
Nain Feto	1,097	517	47	1,027	94
Vera Cruz	1,260	844	67	587	47
Total	9,976	4,875	49%	25,884	54

Fonte: HIMS Ministério Saúde

2.4.8. Resultadu INAN no BEBE MATE, ABORTOS no Komplikasaun Isin Rua Ne'ebe Relata husi Centro Saude Iha Municipio Dili, 2023

Posto Administrativos	Komplikasaun Inan Isin Rua			Nu Inan Isin rua ne'ebe Mate durante Partus	Komplikasaun Abortus	Nu Bebe Mate	
	Hemorrahgia	Eklampsia	Partos Kleur			0-7 Dias	7-28 Dias
Cristo Rei	12	2	4	0	36	3	0
Dom Aleixo	28	39	31	3	53	6	0
Metinaro	4	2	5	0	11	0	0
Nain Feto	0	0	6	0	20	2	0
Vera Cruz	80	1	103	0	44	11	0
Total	124	44	149	0	164	22	0

Fonte: HIMS Ministério Saúde

2.4.9. Número Kazu HIV Município de Dili, 2019 até 2023

Ano	Kazu Foun	Kazu Grave	Hetan Tratamento	Mate
2023	413	0	0	22
2022	401	0	17	418
2021	180	0	0	12
2020	1,979	508	0	104
2019	143	374	21	65

Fonte: HIMS Ministério Saúde

2.4.10. Cobertura imunização DPT/Pentavalent, das crianças idade, < 1, por Posto Administrativos em Municipio de Dili, 2023

Posto Administrativos	Alvu Labarik < Tinan 1	DPT/Penta 1		DPT/Penta 2		DPT/Penta 3		IPV	
		No	%	No	%	No	%	No	%
Crtisto Rei	2,292	2,204	96	1,957	85	2,289	100	2262	99
Dom Aleixo	4,842	7,796	161	6,902	143	6,649	137	6635	137
Metinaro	222	177	80	189	85	164	74	167	75
Nain Feto	1,059	1,274	120	1,155	109	1,208	114	1208	114
Vera Cruz	1,217	1,258	103	1,196	98	1,176	97	1137	93
Total	9,632	12,709	132	11,399	118	11,486	119	11,409	118

Fonte: Saúde Municipio de Dili

2.4.11. Cobertura imunização DPT/Pentavalent, das crianças idade, < 1, por Ano em Municipio de Dili, 2019até 2023

Ano	Alvu Labarik idade < Tinan 1	DPT/Penta 1	DPT/Penta 2	DPT/Penta 3	IPV
*2023	9,632	12,709	11,399	11,486	11,409
*2022	9,632	9,793	8,281	8,814	8,814
2021	2,492	8,867	7,794	7,740	1,777
2020	9,943	10,643	10,475	10,490	10,498
2019	13,934	10,796	10,478	11,119	5,627

Fonte: HIMS Ministério Saúde / *Saúde Municipio de Dili

2.4.12. Cobertura imunização DT4 no SR 2, das crianças idade, < 1, por Posto Administrativos em Município de Dili, 2023

Posto Administrativos	Alvu Labarik < Tinan 1	DT4		SR2	
		No	%	No	%
Crtisto Rei	1,202	1,909	159	1,910	159
Dom Aleixo	2,540	5,799	228	5,799	228
Metinaro	116	159	137	165	142
Nain Feto	555	982	177	982	177
Vera Cruz	638	736	115	736	115
Total	5,051	9,585	190	9,592	190

Fonte: Saúde Município de Dili

2.4.13. Cobertura imunização DT4 no SR 2, das crianças idade, < 1, por Ano em Município de Dili, 2022 e 2023

Ano	Alvu Labarik < Tinan 1	DT4		SR2	
		No	%	No	%
2023	5,051	9,585	190	9,592	190
2022	7,766	7,613	98	7,613	98

Fonte: Saúde Município de Dili

2.4.14. Cobertura imunização TT, das crianças idade, < 1, por Posto Administrativos em Município de Dili, 2023

Posto Administrativos	Alvu Labarik < Tinan 1	TT-1		TT-2		TT-2+	
		No	%	No	%	No	%
Crtisto Rei	2611	803	31	-	-	1842	71
Dom Aleixo	5517	1845	33	-	-	3645	66
Metinaro	253	43	17	-	-	90	36
Nain Feto	1207	811	67	-	-	1422	118
Vera Cruz	1387	585	42	-	-	1007	73
Total	10,975	4,087	37	-	-	8,006	73

Fonte: Saúde Município de Dili

2.4.15. Cobertura imunização TT, das crianças idade, < 1, por Ano em Município de Dili, 2022 e 2023

Ano	Alvu Labarik < Tinan 1	TT-1		TT-2		TT-2+	
		No	%	No	%	No	%
*2023	10,975	4,087	37	-	-	8,006	73
*2022	10,975	4,103	37	-	-	8,614	78

Fonte: HIMS Ministério Saúde / *Saúde Município de Dili

2.4.16. Cobertura imunização Polio, por Posto Administrativos das crianças idade, < 1, 2019 até 2023

Posto Administrativos	Tipo de Vasinção Registrado ba Idade < 1 ano											
	Polio 0			Polio 1			Polio 2			Polio 3		
	Mane	Feto	Total	Mane	Feto	Total	Mane	Feto	Total	Mane	Feto	Total
Cristo Rei	563	515	1,078	1,144	1,050	2,194	991	960	1,951	1,159	1,116	2,275
Dom Aleixo	2,690	2,711	5,401	4,018	3,768	7,786	3,688	3,214	6,902	3,304	3,344	6,648
Metinaro	71	74	145	99	77	176	108	74	182	97	64	161
Nain Feto	342	345	687	650	624	1,274	595	560	1,155	646	562	1,208
Vera Cruz	453	431	884	634	601	1,235	593	590	1,183	562	587	1,149
Total	4,119	4,076	8,195	6,545	6,120	12,665	5,975	5,398	11,373	5,768	5,673	11,441

Fonte: Saúde Municipio de Dili

2.4.17. Cobertura imunização Polio por Ano, das crianças idade, < 1, 2019 até 2023

Ano	Alvu Labarik < Tinan 1	Polio 0	Polio 1	Polio 2	Polio 3
*2023	9,953	8,195	12,665	11,373	11,441
*2022	9,953	8,115	12,597	11,302	11,405
2021	2,492	2,038	1,937	1,760	1,776
2020	9,943	11, 556	10,643	10,175	10,392
2019	13,934	8,927	10,796	10,501	11,119

Fonte: HIMS Ministério Saúde / *Saúde Municipio de Dili

2.4.18. Cobertura imunização BCG, Sarampo no Vasinção Completo, das crianças idade, < 1, por Posto Administrativo, 2023

Posto Administrativo	Alvu Labarik < Tinan 1	BCG		Sarampo		Vasinção Completo	
		No	%	No	%	No	%
Cristo Rei	2,292	1,183	52	2,061	90	2,110	92
Dom Aleixo	4,842	5,802	100	5,432	100	5,432	100
Metinaro	222	165	74	189	85	162	73
Nain Feto	1,059	738	70	1,078	100	1,077	100
Vera Cruz	1,217	943	77	940	77	939	77
Total	9,632	8,831	100	9,700	100	9,720	100

Fonte: Saúde Municipio de Dili, Dadus

2.4.19. Cobertura imunização BCG, Sarampo no Vasinção Completo, das crianças idade, < 1, por Ano, 2022 e 2023

Ano	Alvu Labarik < Tinan 1	BCG		Sarampo		Vasinção Completo	
		No	%	No	%	No	%
2023	9,632	8,831	100	9,700	100	9,720	100
2022	9,632	6,131	64	8,375	87	8,375	87

Fonte: Saúde Municipio de Dili

2.4.20. Cobertura imunização Hepatitis B, das crianças idade, < 1, por Posto Administrativo, 2023

Posto Administrativos	Tipo de Vacinação Registrado ba Idade < 1 ano								
	HBV 1			HBV 2			HBV 3		
	Mane	Feto	Total	Mane	Feto	Total	Mane	Feto	Total
Cristo Rei	1,144	1,050	2,194	991	960	1,951	1,159	1,116	2,275
Dom Aleixo	4,018	3,764	7,782	3,688	3,214	6,902	3,304	3,344	6,648
Metinaro	99	77	176	108	81	189	97	69	166
Nain Feto	650	624	1,274	595	560	1,155	646	562	1,208
Vera Cruz	633	601	1,234	593	590	1,183	562	588	1,150
Total	6,544	6,116	12,660	5,975	5,405	11,380	5,768	5,679	11,447

Fonte: Saúde Município de Dili

2.4.21. Cobertura imunização Hepatitis B, das crianças idade, < 1, por Ano, 2022 e 2023

Posto Administrativos	Tipo de Vacinação Registrado ba Idade < 1 ano								
	HBV 1			HBV 2			HBV 3		
	Mane	Feto	Total	Mane	Feto	Total	Mane	Feto	Total
2023	6,544	6,116	12,660	5,975	5,405	11,380	5,768	5,679	11,447
2022	-	-	-	-	-	-	-	-	-

Fonte: Saúde Município de Dili

2.4.22. Número Absoluto Contraseptivo Planeamento Familiar (CPR) por Posto Administrativos em Município de Dili, 2023

Posto Administrativos	Contraseptivo Planeamento Familiar								
	POPs	COPs	Injektavel	Implant	IUDs	Kon-dom	Vasec-tomi	Tubectomi	Total
Cristo Rei	1,428	918	2,220	2,251	938	154	0	0	7,909
Dom Aleixo	1,839	2,218	4,829	4,072	640	686	0	0	14,284
Metinaro	352	210	245	250	63	0	0	0	1,120
Nain Feto	617	820	1,087	2,455	574	50	0	0	5,603
Vera Cruz	1,239	1,220	2,585	1,875	268	245	0	0	7,432
Total	5,475	5,386	10,966	10,903	2,483	1,135	0	0	36,348

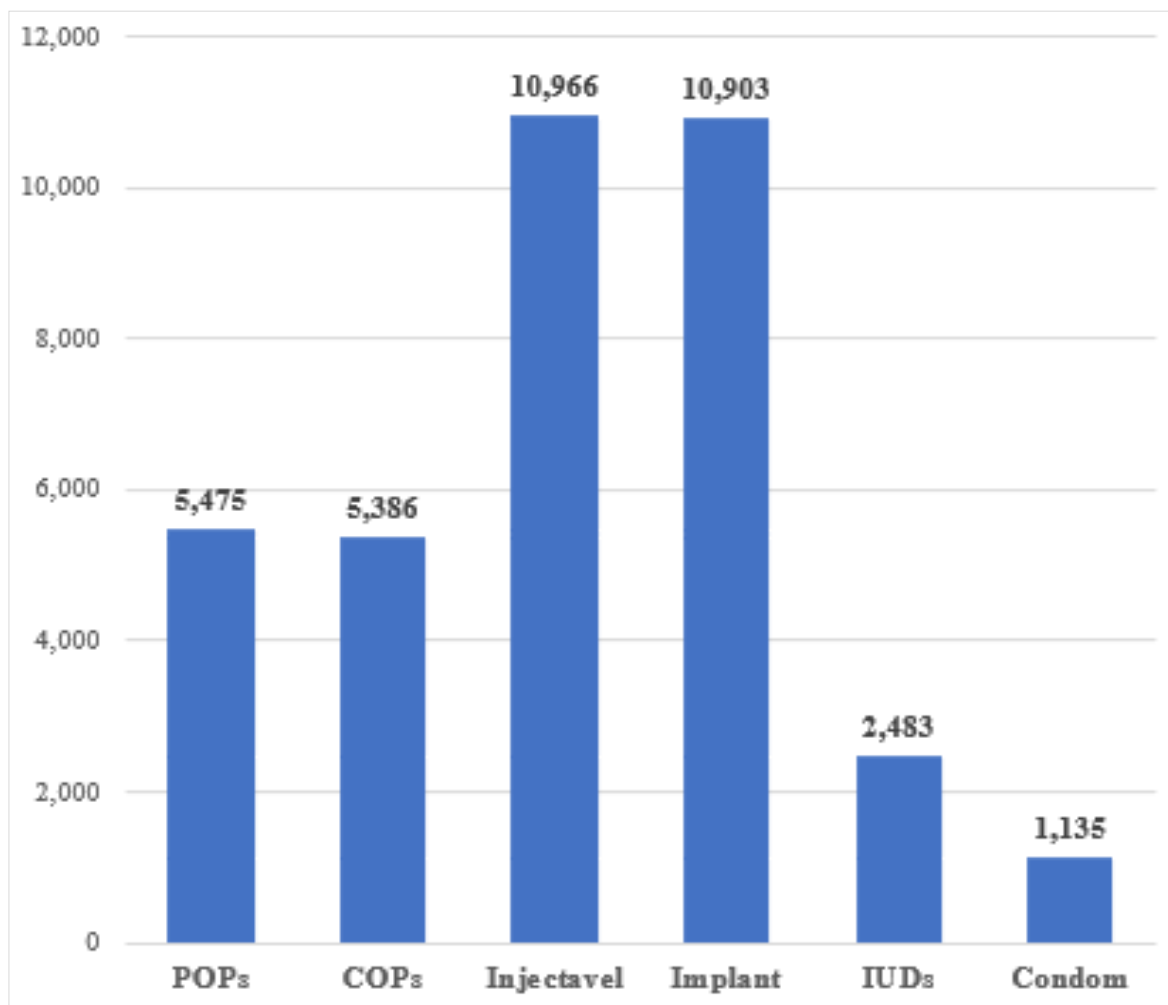
Fonte: HIMS Ministério Saúde

2.4.23. Número Absoluto Contraseptivo Planeamento Familiar (CPR) por Ano Município de Dili, 2019 até 2023

Ano	Total uzario continua planeamento familiar						
	POPs	COPs	Injetavel	Implant	IUDs	Condom	Total
2023	5,475	5,386	10,966	10,903	2,483	1,135	36,348
2022	5,473	5,482	13,467	9,617	2,351	1,005	37,395
2021	1,142	1,175	2,291	1,327	187	35	6,157
2020	5,766	3,909	13,492	5,965	1,744	488	31,364
2019	5,593	5,542	12,488	6,143	1,787	426	31,979

Fonte: HIMS Ministério Saúde

Gráfico 2.4.22.: Número de Mulheres Usando Contraceptivo Planejamento Familiar (CPR) por Posto de Saúde no Município de Dili, 2023



Fonte: HIMS Ministério Saúde/ * Relatório Estatística Saúde

2.4.24. Número Cobertura LISIO e Tetu Todan ba Labarik Idade < 5 Anos por Posto Administrativo em Município de Dili, 2023

Posto Administrativos	Targeto Labarik tinan >5	Labarik iha LISIO		Labarik Tetu Todan Kada Fulan	
		No.	%	No.	%
Cristo Rei	15,906	42,207	265	44,617	281
Dom Aleixo	33,607	52,970	158	67,393	201
Metinaro	1,539	1,659	108	1,541	100
Nain Feto	7,350	23,833	324	20,321	276
Vera Cruz	8,447	12,649	150	12,662	150
Total	66,849	133,318	199	126,213	189

Fonte: Saúde Município de Dili

2.4.25. Número Cobertura LISIO e Tetu Todan ba Labarik Idade < 5 Anos por Ano em Município de Dili, 2022 e 2023

Ano	Targeto Labarik tinan >5	Labarik iha LISIO		Labarik Tetu Todan Kada Fulan	
		No.	%	No.	%
2023	66,849	133,318	199	126,213	189
2022	66849	94466	141	122525	183

Fonte: Saúde Município de Dili

2.4.26. Resultadu Atinjimento ba Tetu Toda no Sukat A'as ba Labarik Tinan > 5 por Posato Administrativo, iha Municipio Dili, 2023

Posto Administrativos	Targeto Labarik tinan >5	Labarik ho Todan Normal		Labarik ho Todan Menus		Labarik MalNutrisaun	
		No.	%	No.	%	No.	%
Cristo Rei	15,906	42,260	266	1,761	11	637	4
Dom Aleixo	33,607	54,414	162	3,719	11	750	2
Metinaro	1,539	1,565	102	60	4	35	2
Nain Feto	7,350	19,827	270	468	6	127	2
Vera Cruz	8,447	17,108	203	2,158	26	757	9
Total	66,849	135,174	202	8,166	12	2,306	3

Fonte: Saúde Municipio de Dili

2.4.27. Resultadu Atinjimento ba Tetu Toda no Sukat A'as ba Labarik Tinan > 5 por Ano, iha Municipio Dili, 2022 e 2023

Ano	Targeto Labarik tinan >5	Labarik ho Todan Normal		Labarik ho Todan Menus		Labarik MalNutrisaun	
		No.	%	No.	%		
2023	66,849	135,174	202	8,166	12	2,306	3
2022	66,849	116,126	174	4,915	7	1,484	2

Fonte: Saúde Municipio de Dili

2.4.28. Cobertura Vitamina “A” ba Labarik fulan 6 to’o 59 por Posto Administrativo, iha Municipio Dili, 2023

Posto Administrativos	Targeto Labarik fulan 6-59	Vitamina A	
		No.	%
Cristo Rei	12,346	11,647	62
Dom Aleixo	26,085	23,832	25
Metinaro	1,195	644	32
Nain Feto	5,705	5,541	74
Vera Cruz	6,556	5,847	69
Total	51,887	47,511	45

Fonte: Saúde Municipio de Dili

2.4.29. Cobertura Vitamina “A” ba Labarik fulan 6 to’o 59 por Ano, iha Municipio Dili, 2022 e 2023

Ano	Targeto Labarik fulan 6-59	Vitamina A	
		No.	%
2023	51,887	47,511	92
2022	51,887	23,358	45

Fonte: Saúde Municipio de Dili

2.4.30. Distribuição Aimoruk Lumbriga (Albendazole) ba Labarik fulan 6 to'o Tinan 5 por Posto Administrativo, iha Municipio Dili, 2023

Posto Administrativos	Nùmero Alvo/Targeto População			Distribuição Aimoruk Lumbriga		
	Més 0-23	Més 24-59	Més 0-59	Més 0-23	Més 24-59	Més 0-59
Cristo Rei	4,696	11,210	15,906	1,860	8,463	10,323
Dom Aleixo	9,921	23,686	33,607	3,564	17,515	21,079
Metinaro	454	1,085	1,539	122	469	591
Nain Feto	2170	5,180	7,350	1,859	3,000	4,859
Vera Cruz	2494	5,953	8,447	1405	3865	5,269
Total	19,735	47,114	66,849	8,810	33,312	42,121

Fonte: Saúde Municipio de Dili

2.4.31. Cobertura Distribuição Aimoruk Lumbriga (Albendazole) ba Labarik fulan 6 to'o Tinan 5 por Ano, iha Municipio Dili, 2022 e 2023

Posto Administrativos	Nùmero Alvo/Targeto População			Distribuição Aimoruk Lumbriga		
	Més 0-23	Més 24-59	Més 0-59	Més 0-23	Més 24-59	Més 0-59
2023	19,735	47,114	66,849	8,810	33,312	42,121
2022	19,690	36,914	66,799	8,760	33,243	42,030

Fonte: Saúde Municipio de Dili

**2.4.32. Atendimento IMCI ba Labarik <5, Tinan ne'ebe Moras tuir
Protocolu IMCI iha Sentru Saude Municipio Dili, 2023**

Klasifikasaun Moras tuir Protokolu IMCI	Hospital Dili	Centro da Saúde					Total
		Cristo Rei	Dom Aleixo	Metinaro	Nain Feto	Vera Cruz	
Vety Severe Disease	-	17	3	0	0	0	20
Severe Pneumonia	-	11	4	0	0	1	16
Pneumonia	-	484	426	2	85	255	1,252
Cough or Cold	-	1,663	3,787	2,109	206	2734	10,499
Diarrhea	-	981	1,588	908	110	761	4,348
Diysentery	-	94	80	1	3	10	188
Very Severe Febrile Disease	-	75	621	413	8	0	1,117
Definite Malaria	-	0	0	0	0	0	0
Measles	-	2	0	0	0	0	2
Dengue	-	107	80	8	0	16	211
Fever not Dengue/ DHF	-	329	2,209	433	150	143	3,264
Ear Problem	-	288	250	326	18	87	969
Other	-	2,771	3,403	1,082	112	3,381	10,749
Total	-	6,822	12,451	5,282	692	7,388	32,635

Fonte: *Saúde Municipio de Dili*

2.4.33. Números Kazu Notifikasaun Tuberculosis (TB) Q1-Q4 iha Centro Saude Municipio Dili, 2023

Município de Dili	Kazu Notifikasaun TB						Total Kazu
	Kazu Pulmonari			Kazu Tratamento Fila Fali			
	Mear Tasak Positivo	Mear Tasak Negativo	Kazu Extra Pulmonari Foun (Negativo)	Rekaida Moras Fila Fali	Faila	Tratamento hafoin Kotu	
Q1	145	169	44	1	0	0	359
Q2	163	235	46	6	0	0	450
Q3	197	243	59	3	1	0	503
Q4	184	251	43	8	0	0	486
Total	689	898	192	18	1	0	1,798

Fonte: HIMS Ministério Saúde

2.4.34. Números Kazu Notifikasaun Tuberculosis (TB) por Ano iha Centro Saude Municipio Dili, 2022 e 2023

Município de Dili	Kazu Notifikasaun TB						Total Kazu
	Kazu Pulmonari			Kazu Tratamento Fila Fali			
	Mear Tasak Positivo	Mear Tasak Negativo	Kazu Extra Pulmonari Foun (Negativo)	Rekaida Moras Fila Fali	Faila	Tratamento hafoin Kotu	
2023	689	898	192	18	1	0	1,798
2022	132	125	185	19	1	0	462

Fonte: HIMS Ministério Saúde

2.4.35. Números Kazu Moras 10 ne'ebé A'as iha Centro Saude Municipio Dili, 2023

Tipo Moras 10 A'as	Posto Administrativo					
	Cristo Rei	Dom Aleixo	Metinaro	Nian Feto	Vera Cruz	Total
ISPA	27,485	72,403	4,499	12,556	16,628	133,571
Diarea Akut	3,771	13,095	419	1,033	3,155	21,473
Pneomonía	531	5,984	102	196	828	7,641
Scabies	489	922	28	191	206	1,836
Diarea ho Ran	65	348	16	30	58	517
Acidente Trafiku	571	3,138	494	58	253	4,514
Urethra Discharge	65	733	0	0	99	897
Moras Kulit Seluk	4,301	14,513	375	720	3613	23,522
Malaria	0	0	0	0	0	0
Dengue	282	922	177	83	17	1,481

Fonte: HIMS Ministério Saúde

2.4.36. Número Atinjimento Program ba Matan iha Centro Saúde Município de Dili, 2023

Posto Administrativo	Pasiente nebe'e hetan Tratamento matan	Pasiente nebe'e hetan Diagnosa katarak	Pasiente nebe'e hetan Tratamento Diagnostika Conjunctivo
Cristo Rei	452	1	460
Dom Aleixo	2,726	19	2,432
Metinaro	3,068	1	280
Nain Feto	138	12	31
Vera Cruz	690	45	436
Total	7,074	78	3,639

Fonte: Saúde Município de Dili

2.5. Protecção Social

2.5.1. Distribuição População por Religião e Sexo em Município de Dili, Censo 2010, 2015 e 2022

Religião	Censo 2010			Censo 2015			Censo 2022		
	Mane	Feto	Total	Mane	Feto	Total	Mane	Feto	Total
Catolica	113,941	102,106	216,047	136,761	127,383	264,144	149,218	145,707	294,925
Protestante	4,504	4,354	8,859	4,399	4,372	8,771	2,845	2,662	5,507
Musulmano	1,620	847	2,467	1,002	693	1,695	1,192	772	1,964
Budista	208	113	344	227	145	372	187	101	288
Hindu	74	32	106	94	79	173	74	50	124
Tradicional	136	123	259	68	71	139	7	6	13
Seluk	279	202	481	197	173	370	171	160	331
No religion	-	-	-	-	-	-	170	142	312
No answer	-	-	-	-	-	-	74	41	115

Fonte: Instituto Nacional de Estatística
- *Censo População no Uma Kain 2010, 2015 e 2022*

2.5.2. Número de Idosos (≥ 60 anos) e pessoas invalidasa receber subsidio por sexo e por posto administrativo, 2023

Posto Administrativos	Idosos			Inválidos			Total Idosos + Inválidos		
	Mane	Feto	Total	Mane	Feto	Total	Mane	Feto	Total
Cristo Rei	1,091	1,355	2,446	175	129	304	1,241	1,446	2,687
Dom Aleixo	1,250	1,525	2,775	261	184	445	1,416	1,631	3,047
Metinaro	139	217	356	15	8	23	162	221	383
Nain Feto	555	816	1,371	165	137	302	697	932	1.629
Vera Cruz	665	970	1,635	148	125	273	805	1.089	1.894
Total	3,700	4,883	8,583	764	583	1,347	4,321	5,319	9,640

Fonte: Ministério da Solidariedade Social e Inclusão

2.5.3. Número de Idosos (≥ 60 anos) e pessoas invalidasa receber subsidio por Ano, 2019 até 2023

Ano	Idosos			Inválidos			Total Idosos + Inválidos		
	Mane	Feto	Total	Mane	Feto	Total	Mane	Feto	Total
2023	3,700	4,883	8,583	764	583	1,347	4,321	5,319	9,640
2022	3,551	4,699	8,250	770	620	1,390	4,321	5,319	9,640
2021	3,703	4,851	8,554	710	608	1,318	4,413	5,596	9,872
2020	3,343	4,498	7,841	671	560	1,231	4,014	5,058	9,072
2019	x	x	8,321	x	x	1,254	x	x	9,575

Fonte: Ministério da Solidariedade Social e Inclusão

2.5.4. Número Bolsa da Mãe por sexo e por posto administrativo, 2023

Posto Administrativos	Bolça da Mãe		
	Mane	Feto	Total
Cristo Rei	75	1,338	1,413
Dom Aleixo	132	710	842
Metinaro	42	298	340
Nain Feto	63	622	685
Vera Cruz	101	761	862
Total	413	3,729	4,142

Fonte: Ministério da Solidariedade Social e Inclusão

2.5.5. Número Bolsa da Mãe por sexo e por Ano, 2019 até 2023

Ano	Bolça da Mãe		
	Mane	Feto	Total
2023	413	3,729	4,142
2022	4,484	4,162	8,646
2021	417	5,356	5,773
2020	x	x	5,746
2019	x	x	5,466

Fonte: Ministério da Solidariedade Social e Inclusão

2.5.6. Número de Combatentes da Libertação Nacional por sexo e por Posto Administrativo, 2023

Posto Administrativos	Sexo		
	Mane	Feto	Total
Cristo Rei	498	250	748
Dom Aleixo	266	155	421
Metinaro	44	22	66
Nain Feto	446	240	686
Vera Cruz	342	206	548
Total	1,596	873	2,469

Fonte: *Ministerio para os Assuntos dos Combatentes da Libertacao Nacional*

2.5.7. Número de combatentes da Libertação Nacional por sexo e por Ano, 2019 até 2023

Ano	Sexo		
	Mane	Feto	Total
2023	1,596	873	2,469
2022	1,564	858	2,422
2021	1,516	805	2,321
2020	1,457	762	2,219
2019	864	166	1,030

Fonte: *Ministerio para os Assuntos dos Combatentes da Libertacao Nacional*

2.5.8. Gráfico: Número Crianças Orfanato no Município de Dili, 2019 até 2023

Ano	Mane	Feto	Total
2023	15	187	202
2022	10	155	165
2021	96	370	466
2020	20	310	330
2019	60	352	412

Fonte: Ministério da Solidariedade Social e Inclusão

2.5.9. Número do Dezastre Naturais em Município de Dili, 2023

Posto Administrativos	Tipo de Estragos			Total Vítima
	Estragos total	Estragos Menos/Naton	Estragos Kaman	
Cristo Rei	x	x	x	x
Dom Aleixo	x	x	x	x
Metinaro	x	x	x	x
Nain Feto	x	x	x	x
Vera Cruz	x	x	x	x
Total	x	x	x	x

Fonte: Ministério da Solidariedade Social e Inclusão

2.6. Mercado de Trabalho

2.6.1. Número de pessoas registradas à procura de emprego, por sexo, 2016 até 2023

Sexo	2023	2022	2021	2020	2019	2018	2017	2016
Mane	392	2,449	2,451	4,983	3,007	2,148	580	1,107
Feto	352	2,314	1,539	3,431	2,273	2,842	420	811
Total	744	4,763	3,989	8,414	5,280	4,990	1,000	1,918

Fonte: Secretaria de Estado Política da Formação Profissional e Emprego

2.6.2. Número de pessoas registradas à procura do emprego, por sexo e por mês, 2022 e 2023

Fulan	2023			2022		
	Mane	Feto	Total	Mane	Feto	Total
Janeiro	119	208	327	218	184	402
Fevereiro	55	120	175	388	387	775
Março	0	0	0	117	133	250
Abril	26	0	26	136	70	206
Maiο	24	0	24	257	86	343
Junho	21	6	27	471	691	1,162
Julho	0	0	0	134	167	301
Agosto	22	5	27	137	135	272
Setembro	0	0	0	102	104	206
Outubro	8	2	10	121	121	242
Novembro	117	11	128	161	103	264
Dezembro	0	0	0	207	133	340
Total	392	352	744	91	98	189

Fonte: Secretaria de Estado Política da Formação Profissional e Emprego

2.6.3. Número de Pessoas Registadas á Procura de Emprego no País e no Estrangeiros e Formação em Município de Dili, 2023

Objectivos Clientes	Mane	Feto	Total
Á Procura de Serviço no País	3,273	2,675	5,948
Á Procura de Serviço para o Estrangeiro	1,335	823	2,158
Gosta de Serviço/Trabalho	2,451	1,538	3,989
Á Procura de Formação Profissional	2,451	2,314	4,765
Á Procura de Formação Empresário	5,694	341	6,035
	15,204	7,691	22,895

Fonte: Secretaria de Estado Política da Formação Profissional e Emprego

2.6.4. Número de pessoas registradas à procura do emprego, por sexo e por Nível da Educação, 2023

Nível da Educação	2023		
	Mane	Feto	Total
Ensino Superior	17	9	26
Ensino Secundario	70	41	111
Ensino Secundario Técnico Vocacional	8	6	14
Ensino Pre-Secundario	3	0	3
Ensino Primaria	2	2	4
Não Acesso	52	33	85
Total	152	91	243

Fonte: Secretaria de Estado Política da Formação Profissional e Emprego

2.6.5. Número de pessoas Acesso de Serviço e Formação Profissional em Município de Dili, 2023

Objectivos Clientes	Mane	Feto	Total
Acesso de Serviço	91	152	243
Acesso de Serviço no País	2,451	1,538	3,989
Acesso de Serviço no Estrangeiro	1,372	299	1,671
Acesso de Formação Profissional	392	352	744
Acesso de Formação Empresarial	5,694	341	6,035
Total	10,000	2,682	12,682

Fonte: Secretaria de Estado Política da Formação Profissional e Emprego

2.6.6. Número de pessoas Graduado de Curso Não Formal por sexo, 2023

Centro Formação/área curso	2023		
	Mane	Feto	Total
Agricultura	0	0	0
Baseia de Computador	0	0	0
Culinária	0	0	0
Hotel e Restaurante de Manegenmento	0	0	0
Hospitalidade e Turismo	55	120	175
Kurso Administração	119	208	327
Alfaete /Custura	0	0	0
Office Skills Training	117	11	128
Curso de Lingua Correia	0	0	0
II certificado de produção comida	0	0	0
Sertificado I, II de Hospitalidade Jerál	0	0	0
Total	291	339	630

Fonte: Secretaria de Estado Política da Formação Profissional e Emprego

2.7. Policia Nacional de Timor-Leste

2.7.1. Número Policia Nacional de Município de Dili por Sexo, 2021 até 2023

Posto Administrativos	2023			2022			2021		
	Mane	Feto	Total	Mane	Feto	Total	Mane	Feto	Total
Cristo Rei	55	15	70	51	9	60	48	11	59
Dom Aleixo	75	35	110	66	25	91	59	24	83
Metinaro	20	8	28	14	5	19	13	5	18
Nain Feto	45	12	57	36	7	43	34	7	41
Vera Cruz	46	15	61	37	7	44	33	9	42
Total	241	85	326	204	53	257	187	56	243

Fonte: Policia Nacional Timor-Leste (PNTL)

2.7.2. Total Kazu Acidente Traffico Município de Dili, 2023

Fulan	Civil Privado				Governo		Diplomatiku	
	Kareta	Motor	Bicicleta	Lao Ain	Kareta	Motor	Kareta	Motor
Janeiro	38	76	0	14	2	3	1	0
Fevereiro	42	73	1	13	4	1	0	0
Marco	49	95	1	21	5	1	1	0
Abril	57	91	0	18	2	3	1	0
Maiο	89	71	1	19	1	1	1	0
Junho	29	47	0	9	6	0	0	0
Julho	80	85	0	19	6	2	0	0
Agosto	56	102	0	17	2	0	2	0
Setembro	82	93	0	28	4	0	1	0
Outubro	63	93	0	22	1	0	0	0
Novembro	68	79	0	6	4	0	1	0
Dezembro	87	101	0	11	4	2	1	0
Total	740	1,006	3	197	41	13	9	0

Fonte: Comando PNTL Município de Dili

2.7.3. Kondisaun de Vítima depois de Accidente tráfico ho Nia Prosesu Tomak, 2023

Fulan	Kondisaun Vítima				Kondisaun estragus			PROSESU	
	Mate	Kanek Todan	Kanek Kman	La Kanek	Estragus Todan	Estragus Kman	Ministerio Publico	Acordo	Prosesu
Janeiro	2	12	80	10	12	91	2	57	7
Fevereiro	3	9	75	11	10	82	3	62	2
Marco	2	20	95	21	5	122	2	78	10
Abril	1	13	106	13	15	129	1	76	10
Maiο	3	22	81	24	15	137	2	82	13
Junho	3	4	50	11	0	78	2	70	8
Julho	3	10	91	26	15	127	1	80	16
Agosto	2	16	88	18	12	137	2	75	15
Setembro	2	9	108	23	7	159	2	84	16
Outubro	1	19	92	12	13	112	1	67	20
Novembro	3	15	63	22	14	112	3	56	21
Dezembro	4	15	86	29	8	130	4	71	34
Total	29	164	1,015	220	126	1,416	25	858	172

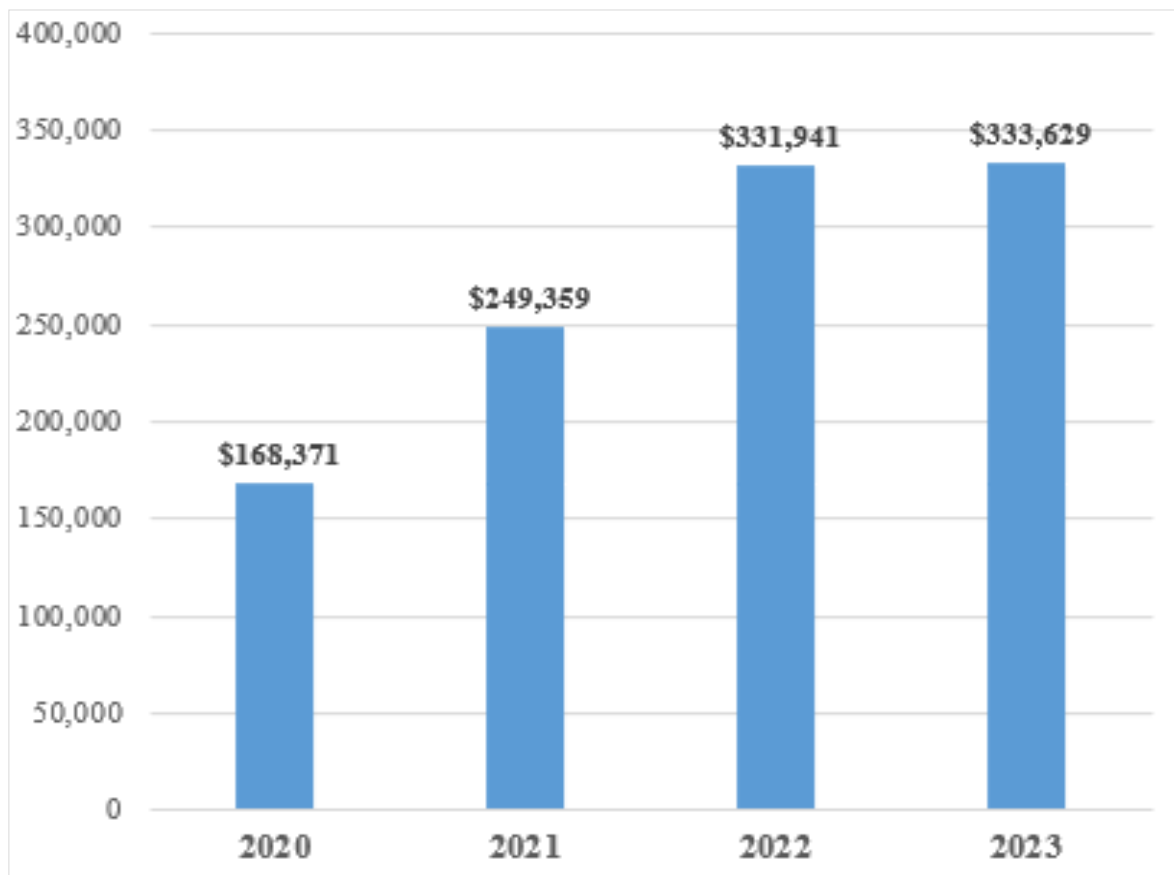
Fonte: Comando PNTL Municipio de Dili

2.7.4. Total Kazu Prede/Tilang Evidencias tur Fulan iha Municipio Dili, 2023

Fulan	Privado		Governo		Publico					
	Kareta	Motor	Kareta	Motor	Micro	Taxi	Bus	Truck	Pezado	Angguna
Janeiro	21	615	0	5	6	3	0	6	1	0
Fevereiro	11	346	0	4	48	1	0	6	0	0
Marco	10	408	1	6	2	0	0	5	0	0
Abril	15	296	5	1	5	1	1	1	3	0
Maior	38	1,087	0	19	6	0	0	4	0	0
Junho	39	273	2	1	16	0	0	2	1	0
Julho	101	381	0	5	13	1	0	1	0	0
Agosto	14	408	0	3	4	1	0	1	2	0
Setembro	22	274	1	1	10	0	0	0	1	0
Outubro	18	381	0	3	6	1	1	0	1	0
Novembro	2	137	0	1	5	0	0	0	0	0
Dezembro	10	237	0	0	7	0	0	3	2	0
Total	301	4,843	9	49	128	8	2	29	11	0

Fonte: Comando PNTL Municipio de Dili

2.7.5. Gráfico: Total Infrasaun, Multa Kontra Transito Rodaviaria hodi hatama Reseitas ba Governo, 2020 até 2023



Fonte: Departamento Acidente Trafico, PNTL (Nacional Dili)

2.7.6. Vitima depois de Accidente trafico Iha Carta condição no Laiha Carta Condição, 2023

Mês	Carta Condição		
	Carta Kondisaun Iha	Carta Kondisau Laiha	Total Cazu
Janeiro	80	38	118
Fevereiro	75	39	114
Março	96	54	150
Abril	94	56	150
Maio	108	49	157
Junho	56	26	82
Julho	116	52	168
Agosto	103	59	162
Setembro	119	53	172
Outubro	98	57	155
Novembro	83	59	142
Decembro	116	70	186
Total	1,144	612	1,756

Fonte: Comando PNTL Município de Dili

2.7.7. Numero Suspeito ba Akontesimento Kriminal tuir grupo Idade no Municipio tinan 2018 até 2023

Grupo de Idade	Suspeito					
	2023	2022	2021	2020	2019	2018
0-9	10	2	6	1	9	5
10-19	483	106	66	102	143	63
20-29	1,476	262	207	257	334	188
30-39	1,088	155	187	158	163	100
40-49	590	100	95	92	89	79
50-59	228	43	42	25	47	27
60+	162	19	19	16	24	10
Total	4,037	687	622	651	809	472

Fonte: Serviço investigação Criminal (SIC), Polisia Nacional Timor-Leste

2.7.8. Numero Vitima ba Akontesimento Kriminal tuir grupo Idade no Municipio tinan 2018 até 2023

Grupo de Idade	Vitima					
	2023	2022	2021	2020	2019	2018
0-9	119	14	19	28	24	15
10-19	728	67	77	58	100	68
20-29	1,290	176	163	169	194	295
30-39	909	148	201	193	173	156
40-49	532	96	202	91	107	79
50-59	355	51	70	59	61	43
60+	237	28	31	28	34	17
Total	4,170	580	763	626	693	673

Fonte: Serviço investigação Criminal (SIC), Polisia Nacional Timor-Leste

2.7.9. Números Condição Vitima ba Acidente de Viação iha Municipiu de Dili, 2016 até 2023

Ano	Kanek Kman	Kanek Todan	Mate	Total Kazu
2023	2,333	400	86	1,964
2022	1,044	130	38	1,022
2021	787	111	22	779
2020	773	94	19	803
2019	768	124	32	817
2017	46	21	4	58
2016	57	30	1	63

Fonte: Departamento Acidente Trafico, PNTL (Nacional Dili)

2.8. Administração Pública

2.8.1. Numero Funcionario **Parmanente** ne'ebe Disloca Husi kada Ministerio ba Município de Dili, 2023

Unidade de Serviços	Habilitação Literaria Funcionarios Permanente 2023											
	Doutora- mento		Masterado		Licencia- tura		Pos - Gradua- saun		Bachere lato		12 Ano	
	M	F	M	F	M	F	M	F	M	F	M	F
Administração Município Dili	0	0	2	1	54	33	6	6	0	0	130	29
Saúde Município Dili	0	0	0	0	1	9	0	0	0	1	11	9
Educacão Município Dili	-	-	-	-	-	-	-	-	-	-	-	-
Agricultura e Pescas Município Dili	0	0	2	0	5	2	0	0	0	0	5	2
MSS Município Dili	0	0	0	0	2	3	0	0	0	0	3	5
STAE Município Dili	-	-	-	-	-	-	-	-	-	-	-	-
PNDS Município Dili	0	0	0	0	5	4	0	1	1	1	10	3
CNE Município Dili	-	-	-	-	-	-	-	-	-	-	-	-
Obras Publicas Município Dili	-	-	-	-	2	-	-	-	-	1	1	-
SAS Município Dili	-	-	-	-	-	-	-	-	-	-	-	-
EDTL	-	-	-	-	-	-	-	-	-	-	-	-
Transporte e Terrestres	-	-	-	-	-	-	-	-	-	-	-	-
Alfandegas	-	-	-	-	-	-	-	-	-	-	-	-
Estatistica Município Dili	-	-	-	-	-	-	-	-	-	-	-	-
Segurança Civil Município Dili	-	-	-	-	-	-	-	-	-	-	-	-
Bombeiros Município Dili	-	-	-	-	-	-	-	-	-	-	-	-
Meteorologia Município Dili	0	0	1	0	3	1	0	0	2	1	5	2
SEPFOPE/Inspeccao Geral do Trabalho Município Dili	0	0	0	0	2	1	0	0	0	0	0	0
Terras e Propriedade Município Dili	-	-	-	-	-	-	-	-	-	-	-	-
Registo Civil e Notariado Município Dili	-	-	-	-	-	-	-	-	-	-	-	-
Tribunal Distrital	-	-	-	-	-	-	-	-	-	-	-	-
Procuradoria Distrital	-	-	-	-	-	-	-	-	-	-	-	-
Defensoria Distrital	-	-	-	-	-	-	-	-	-	-	-	-
Meio Ambiente	-	-	-	-	-	-	-	-	-	-	-	-
IADE	-	-	-	-	-	-	-	-	-	-	-	-
BNCTL	-	-	-	-	-	-	-	-	-	-	-	-
Total	0	0	5	1	74	53	6	7	3	4	165	50

Continua...

Continuação 2.8.1.

Unidade de Serviços	Habilitação Literaria Funcionarios Permanente 2023									
	9 Ano		6 Ano		4 Ano		Nao Identifica		Outros	
	M	F	M	F	M	F	M	F	M	F
Administracão Município Dili	53	20	61	20	2	1	0	130	0	0
Saúde Município Dili	6	2	5	0	0	0	0	0	0	0
Educacão Município Dili	-	-	-	-	-	-	-	-	-	-
Agricultura e Pescas Município Dili	1	0	0	0	0	0	0	0	0	0
MSS Município Dili	0	0	0	0	0	0	0	0	0	0
STAE Município Dili	-	-	-	-	-	-	-	-	-	-
PNDS Município Dili	1	0	0	0	0	0	0	0	0	0
CNE Municipipio Dili	-	-	-	-	-	-	-	-	-	-
Obras Publicas Município Dili	-	-	-	-	-	-	-	-	-	-
SAS Município Dili	-	-	-	-	-	-	-	-	-	-
EDTL	-	-	-	-	-	-	-	-	-	-
Transporte e Terrestres	-	-	-	-	-	-	-	-	-	-
Alfandegas	-	-	-	-	-	-	-	-	-	-
Estatistica Município Dili	-	-	-	-	-	-	-	-	-	-
Segurança Civil Minicipio Dili	-	-	-	-	-	-	-	-	-	-
Bombeiros Município Dili	-	-	-	-	-	-	-	-	-	-
Meteorologia Município Dili	1	1	0	0	0	0	0	0	0	0
SEPFOPE/Inspeccao Geral do Trabalho Município Dili	0	0	0	0	0	0	0	0	0	0
Terras e Propriedade Município Dili	-	-	-	-	-	-	-	-	-	-
Registo Civil e Notariado Município Dili	-	-	-	-	-	-	-	-	-	-
Tribunal Distrital	-	-	-	-	-	-	-	-	-	-
Procuradoria Distrital	-	-	-	-	-	-	-	-	-	-
Defenssoria Distrital	-	-	-	-	-	-	-	-	-	-
Meio Ambiente	-	-	-	-	-	-	-	-	-	-
IADE	-	-	-	-	-	-	-	-	-	-
BNCTL	-	-	-	-	-	-	-	-	-	-
Total	62	23	66	20	2	1	0	130	0	0

Fontes: Administrasaun Município de Dili

2.8.2. Numero Funcionario **Temporario ne'ebe Disloca Husi kada Ministerio ba Município de Dili, 2023**

Unidade de Serviços	Habilitação Literaria Funcionarios Temporario 2023											
	Doutoramento		Masterado		Licenciatura		Pos - Gradua-saun		Bacherelato		12 Ano	
	M	F	M	F	M	F	M	F	M	F	M	F
Administração Município Dili	0	0	0	0	0	0	0	0	0	0	12	0
Saúde Municipio Dili	0	0	0	0	1	1	0	0	0	2	5	6
Educacão Municipio Dili												
Agricultura e Pescas Municipio Dili	0	0	0	0	3	3	0	0	0	0	7	1
MSS Municipio Dili	0	0	0	0	2	1	0	0	0	0	3	4
STAE Municipio Dili												
PNDS Municipio Dili					6	4					2	1
CNE Municipio Dili												
Obras Publicas Municipio Dili					4							1
SAS Municipio Dili												
EDTL												
Transporte e Terrestres Alfandegas												
Estatistica Municipio Dili												
Segurança Civil Minicipio Dili												
Bombeiros Municipio Dili												
Meteorologia Municipio Dili	0	0	0	0	10	7	0	0	1	0	0	1
SEPFOPE/Inspeccao Geral do Trabalho Municipio Dili	0	0	0	0	1	2	0	0	0	0	2	1
Terras e Propriedade Municipio Dili												
Registo Civil e Notariado Municipio Dili												
Tribunal Distrital												
Procuradoria Distrital												
Defensoria Distrital												
Meio Ambiente												
IADE												
BNCTL												
Total	0	0	0	0	27	18	0	0	1	2	31	15

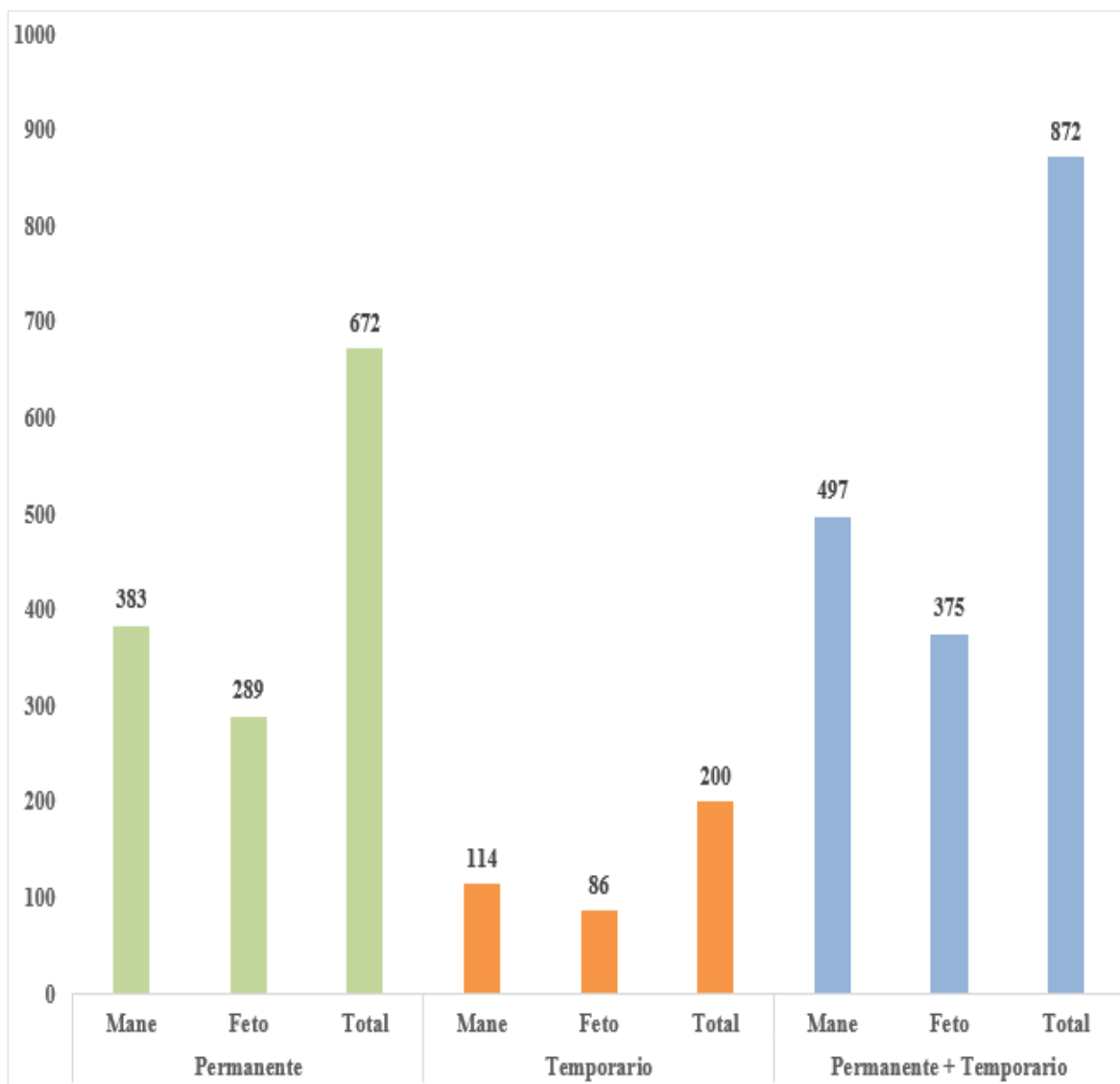
Continua...

Continuação 2.8.2.

Unidade de Serviços	Habilitação Literaria Funcionarios Temporario 2023									
	9 Ano		6 Ano		4 Ano		Nao Identifica		Outros	
	M	F	M	F	M	F	M	F	M	F
Administração Município Dili	7	3	8	0	0	0	30	40	5	3
Saúde Município Dili	0	2	2	2	0	0	1	0	0	0
Educacão Municipio Dili	0	0	0	0	0	0	0	0	0	0
Agricultura e Pescas Municipio Dili	0	0	0	0	0	0	0	0	0	0
MSS Municipio Dili	2	1	0	0	0	0	0	0	0	0
STAE Municipio Dili	0	0	0	0	0	0	0	0	0	0
PNDS Municipio Dili	0	0	0	0	0	0	0	0	0	0
CNE Municipipio Dili	0	0	0	0	0	0	0	0	0	0
Obras Publicas Municipio Dili	0	0	0	0	0	0	0	0	0	0
SAS Municipio Dili	0	0	0	0	0	0	0	0	0	0
EDTL	0	0	0	0	0	0	0	0	0	0
Transporte e Terrestres	0	0	0	0	0	0	0	0	0	0
Alfandegas	0	0	0	0	0	0	0	0	0	0
Estatistica Municipio Dili	0	0	0	0	0	0	0	0	0	0
Segurança Civil Minicipio Dili	0	0	0	0	0	0	0	0	0	0
Bombeiros Municipio Dili	0	0	0	0	0	0	0	0	0	0
Meteorologia Municipio Dili	0	0	0	0	0	0	0	0	0	0
SEPFOPE/Inspecao Geral do Trabalho Municipio Dili	0	0	0	0	0	0	0	0	0	0
Terras e Propriedade Municipio Dili	0	0	0	0	0	0	0	0	0	0
Registo Civil e Notariado Municipio Dili	0	0	0	0	0	0	0	0	0	0
Tribunal Distrital	0	0	0	0	0	0	0	0	0	0
Procuradoria Distrital	0	0	0	0	0	0	0	0	0	0
Defensoria Distrital	0	0	0	0	0	0	0	0	0	0
Meio Ambiente	0	0	0	0	0	0	0	0	0	0
IADE	0	0	0	0	0	0	0	0	0	0
BNCTL	0	0	0	0	0	0	0	0	0	0
Total	9	6	10	2	0	0	31	40	5	3

Fontes: Administrasaun Município de Dili

2.8.3. Grafico: Números dos funcionário Publico Permanente e Temporario na Município de Dili, 2023



Fonte/Source: *Administrasaun Município de Dili, 2023*

2.9. Participação Política

2.9.1. Participação Partidos Politicos nas Eleições para a Parlamento Nacional, 2012

Partido Politicos/Coligação	Votos	%
UDT - União Democrata Timorese	1,063	1.2
PR - Partidu Republikanu	677	0.7
PDN - Partido Desenvolvimento Nacional	1,280	1.4
<i>AD - Aliança Democrática KOTA / TRABALHISTA</i>	<i>290</i>	<i>0.3</i>
PUN - Partido Unidade Nacional	591	0.6
PD Partido Democrático	6,465	7.0
PTD - Partido Timorese Democrático	225	0.2
PSD - Partido Social Democrata	941	1.0
<i>Frente Reconstrução Nacional de Timor-Leste (FRENTI-MUDANÇA)</i>	<i>1,811</i>	<i>2.0</i>
KHUNTO - Partidu Kmanek Haburas Unidade Nasional Timor Oan	1,653	1.8
CNRT - Congresso Nacional de Reconstrução de Timor-Leste	45,453	49.5
<i>FRETELIN - Frente Revolucionária do Timor-Leste Independente</i>	<i>26,059</i>	<i>28.4</i>
PDP - Partido Desenvolvimento Popular	215	0.2
BLOKU PROKLAMADOR PMD /PARENTIL	418	0.5
ASDT - Associação Social Democrata Timorese	1,576	1.7
PST - Partido Socialista Timorese	632	0.7
PDC - Partido Democrático Cristão	99	0.1
PDL - Partido Democrático Liberal	314	0.3
<i>APMT - Associação Popular Monárquia Timorese</i>	<i>346</i>	<i>0.4</i>
UNDERTIM - Unidade nacional Democrática da Resistência Timorese	1,311	1.4
Coligação PLPA /PDRT	330	0.4
Total	91,749	100

Fonte/Source: Secretariado Técnico de Administração Eleitoral Município de Dili

2.9.2. Resumo Participação Nas Eleições para o Presidência da República e Parlamento Nacional, 2012

Eleição para a Presidência da República, 2a Volta						
No Eleitores Inscritos	No Votos					Candidato mais Votado 65.8%
	Votos Confirmados	Válidos	Votos Branco	Votos Nulos	Abstenção %	Taur Matan Ruak
X	X	X	X	X	X	56,385

Eleição para o Parlamento Nacional 2012						
No Eleitores Inscritos	No Votos				Abstenção	Partido mais Votado 49.5% (CNRT)
	Votos Confirmados	Válidos	Votos Branco	Votos Nulos	%	
X	X	X	X	X	X	45,453

Fonte: Secretariado Técnico de Administração Eleitoral Município de Dili

X : Data Não Disponível

2.9.3. Participação Partidos Políticos nas Eleições para a Parlamento Nacional, 2017

Partidos Políticos	Votos	%
BUP - Bloco Unidade Nacional	481	0.4
APMT - Associação Popular Monárquia Timorense	484	0.4
KHUNTO - Partidu Kmanek Haburas Unidade Nasional Timor Oan	4,656	3.9
PEP - Partido Esperança da Patria	932	0.8
PST - Partido Socialista Timorense	700	0.6
PDP - Partido Desenvolvimento Popular	378	0.3
CNRT - Congresso Nacional de Reconstrução de Timor -Leste	45,701	38.7
PR - Partido Republicano	626	0.5
UDT - União Democráta Timorense	1,571	1.3
PDC - Partido Democrático Cristão	200	0.2
MLPM - Movimento Libertação Povo Maubere	277	0.2
PLP - Partido Libertação Popular	15,342	13.0
PD - Partido Democrático	6,622	5.6
UNDERTIM - Unidade nacional Democrática da Resistência Timorense	200	0.2
PUDD - Partido Unidade Desenvolvimento Democrático	2,025	1.7
PTD - Partido Timorense Democrático	92	0.1
FRENTI MUDANÇA - Frente Reconstrução Nacional de Timor-Leste	1,599	1.4
PSD - Partido Social Democráta	653	0.6
CASDT - Cento Associação Democrático Timorense	413	0.3
PDN - Partidu Desenvolvimento Nacional	580	0.5
FRETILIN - Frente Revolucionária do Timor -Leste Independente	34,523	29.2
Total Votos	118,055	100.0

Fonte/Source: <http://www.cne.tl/apuramento-nasional-2017/>

2.9.4. Participação Povo nas Eleições para o Parlamento Nacional, 2017

2017								
Eleição para o Parlamento Nacional								
Nº Eleitores Inscritos	Nº Votos					Abstenção %	Partido/ Coligação mais votado (CNRT)	%
	Votos Confirmados	Votos-Válidos	Votos brancos	Votos nulos	Votos Rejeitados			
162,305	120,987	118,055	714	2,212	2	25.5	45,701	38.7

Fonte/Source: <http://www.cne.tl/apuramento-nasional 2017/>

2.9.5. Participação Candidatos Para Eleições a Presidencial da Republica, 2017

No.	Candidato	Votos	Percentagem
1.	Antonio Maher Lopes	1,848	1.7
2.	Francisco Guterres – Lu-Olo	64,498	60.3
3.	Amorim Vieira	559	0.5
4.	Jose Antonio de Jesus das Neves	2,895	2.7
5.	Jose Luis Guterres	2,974	2.8
6.	Maria Angela Freitas da Silva	657	0.6
7.	Luis Alves Tilman	2,653	2.5
8.	Antonio da Conceição	30,899	28.9
Total		106,983	100.0

Fonte/Source: <http://www.cne.tl/apuramento-nasional 2017/>

2.9.6. Participação Partidos Políticos nas Eleições Antecipadas para o Parlamento Nacional, 2018

Partidos Políticos/Coligação	Votos	%
PEP - <i>Partido Esperança da Pátria</i>	600	0.5
PD - <i>Partido Democrático</i>	5,881	4.5
PR - <i>Partido Republicano</i>	405	0.3
FRETILIN - <i>Frente Revolucionária de Timor-Leste Independente</i>	45,206	34.8
MSD - <i>Movimento Social Democrata</i>	496	0.38
MDN - <i>Movimento Desenvolvimento Nacional</i>	546	0.4
FDD - <i>Frente Desenvolvimento Democrático</i>	4,847	3.7
AMP - <i>Aliansa Mudansa ba Progresu</i>	71,763	55.3
Total Votos	129,744	100

Fonte: <http://www.cne.tl/apuramento.2018/>

2.9.7. Resumo Votos nas Eleições Antecipadas para o Parlamento Nacional, 2018

Eleição Antecipada para a Parlamento Nacional 2018							
No. Eleitores Inscritos	No Votos						Partido mais Votado 55.3% (AMP)
	Votos Confirmados	Válidos	Votos Branco	Votos Nulos	Votos Rejeitados	Abstenção 21.3%	
167,273	131,572	129,744	440	1,379	3	35,701	71,763

Fonte: <http://www.cne.tl/apuramento.2018/>

2.9.8. Naran Candidatura Nas Eleição Precidente da Republica 1º Volta, 2022

No.	Naran Candidatos	Votos	%
1.	Isabel Da Costa Ferreira	1,061	0.7
2.	Hermes Da Rosa Correia Barros	1,949	1.3
3.	Maria Ângela Freitas Da Silva	91	0.1
4.	Rogério Tiago De Fátima Lobato	225	0.2
5.	Anacleto Bento Ferreira	1,214	0.8
6.	Francisco Guterres Lú-Olo	27,684	18.9
7.	Maria Helena Lopes De Jesus Pires	2,594	1.8
8.	Tito Da Costa Cristóvão (Lere Anan Timur)	12,036	8.2
9.	Armanda Berta Dos Santos	8,040	5.5
10.	Anteiro Bendito Da Silva	310	0.2
11.	Constâncio Da Conceição Pinto	317	0.2
12.	Virgílio Da Silva Guterres (Lamukan)	341	0.2
13.	Martinho Germano Da Silva Gusmão	997	0.7
14.	José Ramos-Horta	81,232	55.3
15.	Felisberto Araújo Duarte	393	0.3
16.	Mariano Assanami Sabino Lopes	8,305	5.7
Total		146,789	100

Fonte: <http://www.cne.tl/apuramento.2022/>

2.9.9. Participação Nas Eleições para Precidência da República 2º Volta, 2022

No.	Naran Candidatos	Votos	%
1.	José Ramos-Horta	98,923	69.1
2.	Francisco Guterres Lú-Olo	44,192	30.9
Total		143,115	100

Fonte: <http://www.cne.tl/apuramento.2022/>

2.9.10. Participação Partidos Político das Eleições para o Parlamento Nacional, 2023

No.	Partido Político/Coligação	Votos	%
1.	PDN - Partidu Desenvolvimento Nacional	101	0.1
2.	PLPA - <i>Partido Liberta Povu Aileba</i>	296	0.2
3.	PLP - Partido Libertação Popular	5,208	3.7
4.	PD - <i>Partido Democrático</i>	11,009	7.9
5.	KHUNTO- Partidu Kmanek Haburas Unidade Nasional Timor Oan	6,318	4.5
6.	PVT - <i>Partido Verdes de Timor</i>	7,140	5.1
7.	UDT - União Democrata Timorese	225	0.2
8.	PUDD - Partido Unidade Desenvolvimento Democrático	3,236	2.3
9.	PR - <i>Partido Republicano</i>	148	0.1
10.	UNDERTIM - Unidade Nacional Democrática da Resistência Timorese	238	0.2
11.	FRETILIN - <i>Frente Revolucionária de Timor-Leste Independente</i>	31,660	22.6
12.	CNRT- <i>Congresso Nacional de Reconstrução de Timor-Leste</i>	72,923	52.0
13.	CASDT - Cento Associação Democrático Timorese	453	0.3
14.	MLPM - Movimento Libertação Povo Maubere	74	0.1
15.	PST - <i>Partido Socialista Timorese</i>	364	0.3
16.	PDC - Partido Democrático Cristão	142	0.1
17.	APMT - Associação Popular Monarquia Timorese	685	0.5
Total		140,220	100

Fonte: <http://www.cne.tl/apuramento.2023/>

ECONOMIA



Photo: *Helder HM*

3.1. Preços

3.1.1. Taxa de Variação Média Anual do Index Preço Consumedor (IPC), 2010 até 2023

Dili		
Ano	Total (%)	Total excepto habitação (%)
2023	6.3	-
2022	6.5	-
2021	3.6	-
2020	0.6	-
2019	0.9	1.4
2018	2.3	2.6
2017	0.6	0.6
2016	-1.3	-1.7
2015	-0.6	-0.8
2014	2.1	0.7
2013	4.0	4.2
2012	11.8	12.2
2011	15.5	14.2
2010	6.8	7.1

Fonte/Source: *Direcção Geral de Estatística/General Directorate of Statistics*

Observação: *All groups except housing calculasaun husi Janeiro to Setembru deit, hahu Outubro tama ona ba seri 3 e sei la halo calculasaun ba All Groups Except Housing*

3.2. Agricultura

3.2.1. Números Efectivos Animais Segundo Espécie por Posto Administrativos em Município de Dili, 2022

Posto Administrativos	Buffalo (Karau Timor)	Cow (Karau Vaka)	Dairy Cow (Karau Vaka Susuben)	Horse (Kuda)	Goat (Bibi Timor)	Sheep (Bibi Malae)	Dairy Sheep (Bibi Susuben)	Pig (Fahi)	Rabbit (Coelho)	Chicken (Manu Lokal)	Broiler (Manu Rasa Naan)	Layer (Manu Rasa Tolun)	Duck (Manu Rade)
Atauro	294	265	0	69	6,246	7	0	4,299	3	17,007	0	0	396
Cristo Rei	295	1,388	0	28	2,543	31	0	7,614	3	14,357	699	0	123
Dom Aleixo	105	241	2	4	892	2	0	5,490	0	8,642	1,281	0	362
Metinaro	182	1,180	0	9	1,089	7	0	1,116	0	2,520	2	0	55
Nain Feto	6	25	0	0	131	5	0	1,674	0	2,852	0	10	68
Vera Cruz	32	57	0	5	594	8	0	2,236	2	4,381	52	0	61
Total Dili	914	3,156	2	115	11,495	60	0	22,429	8	49,759	2,034	10	1,065

Fonte: Direcção Geral de Estatística
- Timor-Leste Censo Agrícolas 2019

3.2.2. Número Animal Ne'ebe Hetran Tratamento Moras Husi Pesoal da Saúde Animal por Posto Administrativo em Município de Dili, 2023

Posto Administrativo	Buffalo (Karau Timor)	Cow (Karau Vaka)	Horse (Kuda)	Pig (Fahi)	Goat (Bibi Timor)	Sheep (Bibi Malae)	Chicken (Manu)	Duck (Manu Rade)	Dog (Asu)	Others (Seluk)
Cristo Rei	0	45	2	60	55	0	2,155	0	0	0
Dom Aleixo	0	17	0	0	38	0	1,515	0	0	0
Metinaro	0	56	4	20	36	0	3,605	0	0	0
Nain Feto	0	0	0	20	40	0	1,207	0	0	0
Vera Cruz	0	10	1	21	55	0	2,513	0	0	0
Total Dili	0	128	7	121	224	0	10,995	0	0	0

Fonte: *Agricultura Município de Dili*

3.3. Energia

3.3.1. Produção e consumo de Electricidade em Dili, 2017 até 2023

10³ kWh

	2023	2022	2021	2020	2019	2018	2017
Produção	526,055	501,894	507,986	502,694	515,247	450,455	427,078
Consumo	343,540	328,080	253,569	214,506	227,541	215,683	214,247
Doméstico	201,068	192,616	143,608	121,815	133,342	125,367	126,895
Comercial	103,558	93,233	72,816	67,696	69,063	61,892	60,780
Governo	34,804	35,893	32,189	20,790	21,737	23,883	23,457
Outros	4,110	6,338	4,956	4,205	3,399	4,541	3,115

Fonte: EDTL-Electricidade de Timor-Leste

Observações: “Outros” inclui escolas, igrejas e representações estrangeiras em Dili.

3.4. Água Potável

3.4.1. População e Lares o acesso à água Potável em Município Dili, 2023

Posto Administrativos	Total Sucos	Sucos Urbano o Acesso á água pótavel	Total Aldeia	Aldeia Urbano Acesso á água pótavel	Uma Kain Acesso á água pótavel	Uma Kain Urbano Acesso á água pótavel
Cristo Rei	8	6	51	32	5,072	5,072
Dom Aleixo	7	6	71	46	8,703	8,703
Metinaro	3	0	14	0	0	0
Nain Feto	6	4	38	20	1,681	1,681
Vera Cruz	7	5	48	10	597	597
Total	31	21	222	108	16,053	16,053

Fonte: Direcção Nacional Agua e Saniamento

3.5. Transportes

3.5.1. Lista Transportes Públicos e Privados Motor e Careta Ne'ebe Regista Ona iha DNTT no Hetan ona Documentos, 2019 até 2023

Tipo de Veiculos	2023	2022	2021	2020	2019
Motorizadas Veiculos Ligeiros	27,888	16,644	15,670	19,182	18,036
Motocicleta	23,019	13,068	12,429	16,323	15,627
St. Wagon	1,295	801	563	453	474
Jeep	3	0	13	2	10
Automovel	1,402	1,024	1,110	1,484	864
Mini Autocarro	107	77	28	13	65
Carinha/Pick Up	2,058	1,656	1,522	891	976
Ambulancia	4	18	5	16	20
Veiculos Pesados	714	16,644	15,670	334	435
Mini Camião	6	14	4	13	18
Autocarro Privado	34	14	14	0	0
Camião	469	327	317	271	369
Camião com Tanque	27	25	3	0	0
Camião com Caixa Fechada	19	15	2	0	1
Camião com Atrelado	8	7	0	0	1
Tractor	10	22	6	0	5
Escavadora	43	18	4	2	19
Loader	21	16	2	21	14
Forklif	70	34	11	27	6
Cilindro	7	5	0	0	2
Transportes Público o	x	497	363	334	75
Autocarro/Bus	x	x	x	x	0
Angguna	x	x	x	x	59
Microlet	x	x	x	x	14
Taxi	x	x	x	x	0
Travel	x	x	x	x	2
Ojek	x	x	x	x	0
Total Veiculos	28,602	33,785	31,703	19,,850	18,546

Fonte: Diresaun Nacional Transportes e Terestres

**3.5.2. Total Lista Transporte Públicos e Privadas tuir Tipo de Veiculos,
Registo no hetan iha DNTT, 2023**

Tipo Carta Condução/ Sim	Carta Condução/ Sim Publico	Carta Condução/ Sim Privado	Total Carta Condução/ Sim Publico/Privado
Cat A1	0	7168	7,168
Cat A2	0	5507	5,507
Cat B1	0	6605	6,605
Cat B2	318	318	636
Cat C1	531	531	1,062
Cat C2	25	25	50
Cat A1, B1	0	1302	1,302
Cat A2, B1	0	3762	3,762
Cat A1, B2	21	21	42
Cat A2, B2	93	93	186
Cat A1, C1	10	10	20
Cat A2, C1	38	38	76
Cat B1, C1	836	836	1,672
Cat B2, C2	128	128	256
Cat B2, C1	16	16	32
Cat A2, B1, C1	123	123	246
Cat A1, B1, C1	852	852	1,704
Cat A2, B2, C2	87	87	174
Total	3,078	27,422	30,500

Fonte: *Diresaun Nacional Transportes e Terestres*

3.5.3. Chegadas de Vão por mês Aeroporto Presidente Nicolau Lobato, 2017 até 2023

Meses	2023	2022	2021	2020	2019	2018	2017
Janeiro	189	153	33	270	339	267	241
Fevereiro	194	187	55	232	306	248	224
Março	221	183	48	160	322	292	238
Abril	225	182	85	64	342	316	256
Maiο	256	240	162	58	304	359	295
Junho	240	200	82	62	339	348	277
Julho	265	219	83	86	232	368	288
Agosto	267	219	90	65	252	422	274
Setembro	256	214	108	78	211	415	291
Outubro	273	192	146	60	258	424	267
Novembro	247	216	151	72	214	388	258
Decembro	235	208	0	40	229	394	272
Total	2,264	2,413	1,043	1,247	3,348	4,241	3,181

Fonte: Departamento operação Aeroporto Nicolau Lobato

3.5.4. Partidas de Vão por mês, 2017 até 2023

Meses	2023	2022	2021	2020	2019	2018	2017
Janeiro	189	153	33	270	339	267	241
Fevereiro	194	187	55	232	306	248	224
Março	221	183	48	160	322	292	238
Abril	225	182	85	64	342	316	256
Maiο	256	240	162	58	304	359	295
Junho	240	200	82	62	339	348	277
Julho	265	219	83	86	232	368	288
Agosto	267	219	90	65	252	422	274
Setembro	256	214	108	78	211	415	291
Outubro	273	192	146	60	258	424	267
Novembro	247	216	151	72	214	388	258
Decembro	235	208	-	40	229	394	272
Total	2,264	2,413	1,043	1,247	3,348	4,241	3,181

Fonte: Departamento operação Aeroporto Nicolau Lobato

3.5.5. Chegadas de Passageiros por via Aéreo em, 2017 até 2023

Meses	2023	2022	2021	2020	2019	2018	2017
Janeiro	6,036	2,102	256	7,693	8,044	11,083	10,473
Fevereiro	5,091	2,258	520	5,220	5,814	7,664	8,313
Março	5,942	2,245	767	3,297	6,885	9,262	8,226
Abril	5,890	2,966	451	157	7,325	10,777	8,932
Maió	6,406	4,010	385	171	7,438	9,400	9,769
Junho	7,274	4,128	511	168	8,499	10,070	9,565
Julho	8,027	4,714	797	413	8,365	12,208	11,547
Agosto	7,520	5,395	1,012	562	8,225	11,272	11,845
Setembro	7,522	5,354	1,559	975	8,178	11,098	11,564
Outubro	8,038	5,927	2,198	694	8,266	11,127	11,028
Novembro	7,631	5,646	1,750	474	7,496	9,788	9,845
Decembro	8,899	6,368	2,416	699	8,808	9,410	11,280
Total	24,568	51,113	12,622	20,523	93,343	123,159	122,387

Fonte: Departamento operação Aeroporto Nicolau Lobato

3.5.6. Partidas de Passageiros por via Aéreo em 2017 até 2023

Meses	2023	2022	2021	2020	2019	2018	2017
Janeiro	6,040	2,228	501	7,692	7,987	10,247	9,221
Fevereiro	5,582	2,299	375	5,333	5,841	8,647	7,803
Março	6,644	3,176	468	3,856	7,149	10,661	8,360
Abril	6,459	4,035	405	354	7,407	10,280	9,339
Maió	6,285	5,023	354	88	7,109	9,241	9,719
Junho	7,409	5,178	751	157	7,544	11,203	11,211
Julho	7,887	6,009	752	193	8,519	11,589	10,948
Agosto	8,287	6,115	814	278	8,260	11,608	12,265
Setembro	7,977	6,480	1,106	371	8,328	11,340	11,492
Outubro	8,053	6,176	2,112	507	8,417	11,616	10,492
Novembro	7,991	6,347	1,671	451	7,986	9,755	10,212
Decembro	9,252	7,793	2,595	1,034	9,142	10,182	13,277
Total	25,296	60,859	11,904	20,314	93,689	126,369	124,339

Fonte: Departamento operação Aeroporto Nicolau Lobato

3.5.7. Carga P/Kg Chegadas de Aéreo em, 2017 até 2023

Meses	2023	2022	2021	2020	2019	2018	2017
Janeiro	64	8,686	4,690	6,562	12,632	14,423	22,636
Fevereiro	1,021	4,403	5,603	4,566	7,202	9,476	12,450
Março	1,509	5,484	5,634	2,338	10,118	9,784	14,375
Abril	10,650	-	-	1,390	5,309	11,301	11,251
Maio	923	-	-	5,936	7,957	13,801	17,224
Junho	6,143	3,521	-	6,595	4,644	11,438	17,698
Julho	-	-	6,840	6,851	6,476	11,623	9,591
Agosto	460	-	8,291	5,758	10,156	9,975	15,454
Setembro	835	-	11,340	5,775	5,232	12,763	12,225
Outubro	2,473	52	12,731	9,428	6,251	8,442	12,339
Novembro	4,506	2,775	8,420	6,542	8,290	9,970	19,488
Decembro	-	1,146	22,791	3,509	6,403	12,734	17,042
Total	6,979	26,067	86,340	65,250	90,670	135,730	181,773

Fonte: Departamento operação Aeroporto Nicolau Lobato

3.5.8. Carga P/Kg Partidas de Aéreo em, 2017 até 2023

Meses	2023	2022	2021	2020	2019	2018	2017
Janeiro	-	522	-	4,145	3,208	8,366	11,843
Fevereiro	102	404	-	2,046	4,257	7,277	18,180
Março	705	12	-	5,569	6,453	6,009	12,237
Abril	20	2,529	2,529	902	3,126	17,051	13,457
Maio	46	-	2,704	127	5,986	10,814	3,110
Junho	-	-	82,634	896	4,081	8,308	9,647
Julho	1,579	-	15,352	3,500	3,388	5,162	5,040
Agosto	236	-	3,208	1,070	13,076	10,211	23,798
Setembro	427	-	1,302	3,412	2,798	12,488	5,987
Outubro	2,750	-	8,210	1,762	4,190	9,233	9,264
Novembro	1,544	-	2,213	2,843	6,348	7,445	8,508
Decembro	-	1,964	1,118	0	8,835	7,278	15,341
Total	4,294	5,431	119,270	26,272	65,746	109,642	136,412

Fonte: Departamento operação Aeroporto Nicolau Lobato

3.6. Comunicações

3.6.1. Subscritores de Serviços Telefónicos Timor Telecompor tipo, 2019 até 2023

	2023	2022	2021	2020	2019
Rede fixa (Nº)	1,624	1,579	1,552	1,669	1,904
Variação anual (%)	2.80%	1.70%	-7.00%	-12.3 %	-4.0 %
Rede móvel (Nº)	188,863	257,928	405,668	438,373	295,693
Variação anual (%)	-26.80%	-3.50%	-7.50%	48.3 %	- 37.9 %

Fonte: *Timor Telecom*

3.6.2. Subscritores de Serviços Telefónicos no Telemor por tipo, 2019 até 2023

Descrição	2023	2022	2021	2020	2019
Rede fixa (Nº)	319	x	x	x	0
Variação anual (%)	18%	x	x	x	0
Rede móvel (Nº)	623	x	x	x	180.00
Variação anual (%)	7.3%	x	x	x	0

Fonte: Vietel Timor-Leste Unipessoal, Lda/ Telemor

3.6.3. Subscritores de Serviços Telefónicos, Telcomcel por tipo, 2019 até 2023

Descrição	2023	2022	2021	2020	2019
Rede fixa (Nº)	0	0	x	x	0
Variação anual (%)	0	0	x	x	0
Rede móvel (Nº)	591,884	544,139	488,772	462,189	438,406
Variação anual (%)	9%	11%	6%	5 %	- 6 %

Fonte: Telcomcel

3.6.4. Subscritores de serviços de internet, 2019 até 2023

Descrição	2023	2022	2021	2020	2019
Subscritores de internet	56,104	80,296	66,512	71,742	46,966

Fonte: ARCOM, Ministério das Infraestruturas

X : Data Não Disponível

3.7. Correios

3.7.1. Número de correios em Município de Dili por Ano, 2019 até 2023

Ano	Posto oficio	Auxiliar Posto Oficio	Total
2023	0	1	1
2022	1	2	3
2021	1	2	3
2020	1	2	3
2019	1	2	3

Fonte: *Correios Nacional*

3.7.2. Inbound International/Carta Tama Liu Husi Nasaun Liur via Correios Postais Dili, 2023

Meses	Correio Ordenario	Correio Registrada	Encomendas	Total
Janeiro	569	53	177	799
Fevereiro	1,065	92	414	1,571
Março	1,172	127	426	1,725
Abril	1,679	88	600	2,367
Maio	3,754	476	4707	8,937
Junho	853	120	890	1,863
Julho	1,822	404	619	2,845
Agosto	2,532	100	840	3,472
Setembro	453	363	758	1,574
Outubro	1,222	267	967	2,456
Novembro	1,997	313	1,997	4,307
Dezembro	1,340	509	937	2,786
Total	18,458	2,912	13,332	34,702

Fonte: *Correios Nacional*

3.7.3. Nasaun Laran (Outbound) /Carta Simu Liu Husi Correios Postais Dili, 2023

Meses	Correio Normal	Correio Registada	Encomendas	Total
Janeiro	40	89	2	131
Fevereiro	371	29	3	403
Março	24	23	12	59
Abril	925	33	3	961
Maio	61	32	0	93
Junho	45	31	2	78
Julho	90	15	1	106
Agosto	106	209	1	316
Setembro	153	163	3	319
Outubro	387	42	3	432
Novembro	152	69	3	224
Dezembro	71	75	1	147
Total	2,425	810	34	3,269

Fonte: Correios Nacional



INSTITUTO NACIONAL DE ESTATÍSTICA
TIMOR-LESTE, L.P.

Instituto Nacional de Estatística
Direcção de Estatística Regionais e Municipais
Estatística Município de Dili
Rua: Matadouro, Vera Cruz
Dili, Timor-Leste
Telefone : (670) 78418997

<https://inetl-ip.gov.tl>