



VIQUEQUE EM NÚMEROS

ESTATÍSTICA MUNICÍPIO DE VIQUEQUE

2023



INSTITUTO NACIONAL DE ESTATÍSTICA
TIMOR-LESTE, L.P.



Ministerio das Finanças



Título

**Viqueque Em Números
2023**

Editor

**Pascoela Campos
Silvino Lopes
Helder Henriques Mendes
Noe Antonio da Cruz
Mateus Pinheiro
Alsindo Martins**

Chêfe Departamento

**Serviço de Estatística Município de Viqueque
Maria Pascoela Fernandes Campos**

Directora

**Direcção de Estatística Regionais e Municipais
Maria do Carmo Moreira**

Presidente

**Instituto Nacional de Estatística, I.P.
Elias dos Santos Ferreira, L.Ec., MM**

Design e Composição

Instituto Nacional de Estatística, I.P.

Copyright © Government of Timór-Leste, 2026



<https://inetl-ip.gov.tl>

**Instituto Nacional de Estatística, I.P.
Direcção de Estatística Regionais e Municipais
Serviço de Estatística Municipal de Viqueque
Rua de Siralari, Viqueque
Timór-Leste
Telefone: (670) 77412704**



Índice

Prefácio	iv
----------	----

TERRITÓRIO

Geografia	2
Estrutura Administrativa	3
Distância	12

DEMOGRAFIA E SOCIEDADE

População	15
Educação	26
Saúde	45
Protecção Social	68
Terras e Propriedades	75
Polícia Nacional de Timór-Leste	76
Mercado de Trabalho	84
Administração Pública	88
Participação Política	92
Civil Registo e Notariado	99

ECONOMIA

Agricultura	101
Energia	120
Água Potável	123
Transportes	125

Prefácio

A Intituto Nacional de Estatística Timór-Leste (INE-TL) tem o prazer de apresentar pelo 11º edição consecutivo a publicação “Viqueque em Números”, este ano com informação estatística anual Janeiro até Dezembro de 2023

A estrutura desta edição é igual à do ano passado, estando a informação dividida em três capítulos: território, demografia e sociedade, e economia. A presente edição contém, no entanto, mais informação estatística, o que reflecte o desenvolvimento gradual da actividade estatística no nosso país, quer em termos de novos inquéritos realizados, quer no que respeita ao melhor aproveitamento dos dados Administrativos na posse da administração pública.

O Censo 2010 e Censo 2015 e Censo 2022 fornecerá uma série de indicadores demográficos, sociais e também económicos do maior importância para o conhecimento da realidade nacional. Os dados resultantes do Censo ajudarão as autoridades nacionais a melhor avaliar o impacto das políticas de desenvolvimento nacional em curso, a identificar novas necessidades e a planear intervenções futuras. Reforçamos os laços e a coordenação estatística com outros linhas Ministérios, que conosco colaboram regularmente, permitindo a realização desta publicação.

Esperamos que os dados agora apresentados se revelem úteis aos nossos utilizadores. Continuaremos empenhados em melhorar a informação estatística que produzimos e divulgamos. Todos os comentários e sugestões serão para nós bem-vindos.

Agradecemos a todos os que conosco colaboram, entidades públicas, privadas e famílias, respondendo aos nossos pedidos de informação. Só com a colaboração de todos, respondendo prontamente e com veracidade à (INE-TL), nos é possível produzir estatísticas oficiais de qualidade, relevantes e oportunas, necessárias ao conhecimento e progresso do nosso país.

Viqueque, Janeiro de 2026



Maria Pascoela Campos

Chefe Departamento Serviço de Estatística Município de Viqueque

TERRITÓRIO



Fonte: Instituto Nacional de Estatística, I.P.
- “Direcção Nacional do Cartografia”

1.1. GÉOGRAFIA

1.1.1. Geograficamente Município de Viqueque

Astronomico Município de Viqueque:

8.34° - 8.44° LU

125.03° - 126.30° BT

Astronomico Município de Viqueque e Fronteira entre:

Parte Norte : Município de Baucau

Parte Sul : Tasi Timor

Parte Leste : Município de Baucau e Município de Lautem

Parte Oeste : Município de Manatuto e Município de Baucau

Topografia

A maior parte da área é montanhas acidentadas e onduladas descontínua por um vale íngreme, a maioria localizada no meio e uma cadeia de montanhas que se estende de Oeste para Leste.

	Unidade	Factos
Projeção População (2023)	Nº	82,350
Densidade Populacional (2023)	Hab / Km ²	43.6
Total Uma Kain Censo (2022)	Nº	16,563
Household Size Censo (2022)	Nº	4.8
Área	Km ²	1,887.6
Perímetro	km	x
Perímetro da Linha Costa	km	x
Comprimento Máximo:Norte-Sul	km	x
Comprimento Máximo:Este-Oeste	km	x
Altitude Máxima	m	1,780
		Mundo Perdido
Ribeira Mais Longa	km	x
		Dilor

Fonte : Serviço Estatística de Viqueque

NOTAS: (X) Dadus Seidauk iha

1.2. ESTRUTURA ADMINISTRATIVA

1.2.1. Estrutura Administrativa Município de Viqueque

Diploma Ministerial No:199/GM/MAEOT/IX/09 de 15 de Setembro de 2009 e Diploma Ministerial No: 16/2017 de 31 de Março Criação Sucos Foun e Lei N.º 19/2023 de 15 de Dezembro Quarta alteração à Lei N.º 11/2009, de 7 de Outubro e Diploma Ministerial No.19/2023.

Posto Administrativos	Sucos	Aldeias
Lacluta	4	20
Ossu	10	59
Watu Carbau	6	30
Uatu-Lari	8	63
Viqueque	10	62
Total	38	234

Fonte: *Ministério da Administração Estatal*

1.2.2. Área Administrativa por Posto Administrativos em Município de Viqueque

Posto Administrativos	Square Km ²	Porçentagem
Lacluta	414.8	21.9
Ossu	432.3	22.9
Watu Carbau	131.0	6.9
Uatu-Lari	252.3	13.3
Viqueque	657.2	34.8
Total	1,887.6	100

Fonte: *Ministério da Administração Estatal*

1.2.3. Viqueque Fahe Por Posto Administrativos, Sucos e Aldeias

Posto Administrativos	Sucos	Area KM ²	Aldeias
LACLUTA	1. Ahic	189.1	1. Ai Lo Oc 2. Cai Uan 3. Crarec Bocu 4. Hali Mean 5. Hali Oan
	2. Dilor	45.8	1. Acadiru Hun 2. Aidac Laran 3. Boruc 4. Rade Uman 5. Tula Oli
	3. Laline	164.1	1. Aimeta Hun 2. Fatu Cado 3. Mau Ama 4. Micradec 5. Santo Antonio
	4. Uma Tolu	15.7	1. Ai Sucu Nuc 2. Crarec Maruc 3. Data Metan 4. Fahi Lain 5. Tali Oan
OSSU	1. Builale	29.4	1. Bete Cai Ana 2. Cai Leti Ana 3. Cai Tara Hu 4. Heni Uta 5. Liaro
	2. Builo	15.1	1. Buareca 2. Builo 3. Derulo 4. Lutuguia

Continua...

Posto Administrativos	Sucos	Area KM ²	Aldeias
OSSU	3. Liaruca	65.2	1. Baha-Neo 2. Cai-Ua 3. Liacuda 4. Liaruca 5. Selele
	4. Loi-Huno	60.9	1. Cai Latu Lale 2. Lia Uai Oli 3. Samaliu 4. Wai-Heda 5. Wala Wau
	5. Nahareca	52.3	1. Darenau 2. Macabu 3. Maurate 4. Raila 5. Samarogo
	6. Ossorua	53.4	1. Fatu Dere 2. Laisorule 3. Raimuti 4. Sama-Lari 5. Uai-Bobo 6. Uatu-Lawa 7. Umabere 8. Umatamene

Continua...

Posto Administrativos	Sucos	Area KM ²	Aldeias
OSSU	7. Ossu De Cima	44.5	1. Baca-Isi 2. Belas 3. Borala 4. Cai Uai Ho 5. Liamida 6. Lugabuti 7. Uairio 8. Uma Ana Ico
	8. Uabubo	63.9	1. Buanurac 2. Dauborobaha 3. Laritame 4. Leque-Buti 5. Ossogori 6. Wai-Lia
	9. Uaguia	8.3	1. Dasarai 2. Dolibuti 3. Luhabere 4. Manulari 5. Uaitutumata 6. Uatumanutuco
	10. Uaibobo	39.4	1. Darenau 2. Leo 3. Mundailo 4. Samaliurai 5. Sogau 6. Uaitau 7. Uanise

Continua...

Posto Administrativos	Sucos	Area KM ²	Aldeias
UATU-LARI	1. Afaloicai	14.6	1. Buibela 2. Cailaque 3. Caitau 4. Daco Ate 5. Lari 6. Lena 7. Loro Sae 8. Ossocaiua 9. Uaicai 10. Uato Ita
	2. Babulo	15.1	1. Abadere 2. Aha B Uu 3. Asa Muta 4. Beli 5. Cota Nisi 6. Daralari 7. Lia Sidi 8. Roma
	3. Makadique de Baixo	14.8	1. Betulari 2. Comiuro 3. Coquilaco 4. Lau-Uma 5. Lacarate 6. Lutuguia 7. Ossolari
	4. Makadique de Cima	8.9	1. Bobolaco 2. Caidaulari 3. Caidaulata 4. Daralari 5. Edemumo 6. Liacaiua 7. Macadique 8. Namanei

Continua...

Posto Administrativos	Sucos	Area KM ²	Aldeias
UATU-LARI	5. Makadique Uaitame	51.0	1. Bobulita 2. Borobai 3. Digamasi 4. Luroboro 5. Mata Dalan 6. Quetorai
	6. Matahoi	63.4	1. Aelee 2. Buca Dalan –Inaboba 3. Uatulo 4. Dalan Los -Uanama 5. Iraler 6. Loco Loco 7. Mau Ciac 8. Mauseloc 9. Tatilari 10. Uani Uma 11. Uasufa 12. Ulusu
	7. Uaitame	14.0	1. Fohomano 2. Macadique 3. Rai Laa 4. Sana 5. Uma Qui Ic
	8. Vessoru	33.1	1. Baha-O 2. Bahabuga 3. Balabasiba 4. Culudere 5. Matau 6. Mauboro 7. Uani Uma

Continua...

Posto Administrativos	Sucos	Area KM ²	Aldeias
UATU-CARBAU	1. Afaloicai	20.0	1. Cai Uailita 2. Daralari 3. Lacuhu 4. Lequiuala
	2. Bahatata	22.0	1. Builacurac 2. Nelu-Uai 3. Tatadere 4. Uaimare
	3. Irabin De Baixo	15.8	1. Taradiga 2. Uatudere 3. Beturia 4. Macausa 5. Lacloro Ho'o 6. Taradai 7. Macaqui
	4. Irabin De Cima	26.1	1. Cao Oli Ho'o 2. Caida Ho'o 3. Mar-Rae 4. Tetumori 5. Uatubita
	5. Loi Ulo	15.9	1. Assafadae 2. Bualale 3. Deni-Hare 4. Lau-Aba 5. Liabuta
	6. Uani Uma	31.1	1. Ala Oli 2. Boro-Bohae 3. Osso-Mali 4. Uatoliloli 5. Udu

Continua...

Posto Administrativos	Sucos	Area KM ²	Aldeias
VIQUEQUE	1. Bahalarauain	117.9	1. Aidac 2. Aisahe 3. Camelitur 4. Caninuc 5. Welaco 6. Wetalitua
	2. Bibileo	14.3	1. Aisahe 2. Amarleza 3. Balide Oan 4. Fato Hosan 5. Hare Oan 6. Laco Uai 7. Mane Claran 8. Webae
	3. Caraubalo	76.0	1. Cabira Oan 2. Has Abut 3. Lamaclaran 4. Mamulac 5. Manehat 6. Siralari 7. Wessa
	4. Fatudere	21.5	1. Aidilalita 2. Barabeto 3. Culale
	5. Luca	121.5	1. Canlor 2. Iramer 3. Uma Boot 4. Uma Lor
	6. Maluru		1. Loho Oan 2. Macalosso 3. Maluru

Continua...

Posto Administrativos	Sucos	Area KM ²	Aldeias
VIQUEQUE	7. Uai-Mori	58.7	1. Lulei 2. Mea-Uai 3. Uaibubo 4. Uatulesu 5. Uma-Bo O 6. Uma-Liurai
	8. Uma Quic	61.1	1. Aidac Bein 2. Aina Uain 3. Bahabunac 4. Bahafou 5. Lua 6. Macadean 7. Maroman 8. Raihun
	9. Uma Uain Craic	123.1	1. Bosabein 2. Cailoi 3. Duducaí 4. Fahi Berec 5. Fatuhadan 6. Halderai 7. Loho 8. Naeboruc 9. Uhacae
	10. Uma Uain Leten	29.2	1. Bahauai 2. Baria 3. Cailoibere 4. Lialura 5. Macalico 6. Retica 7. Tutcui 8. Ucalale

Fonte: *Ministério da Administração Estatal*

Nota: : Suco Foun



1.3. DISTÂNCIA

1.3.1. Distância entre a Cidade do Posto Administrativos

Lacluta				
40	Ossu			
57	61	Uatu-Lari		
96	90	44	Uatu-Carbau	
23	17	44	73	Viqueque

Fonte : *Serviço Estatística Município de Viqueque*

DEMOGRAFIA E SOCIEDADE



Photo: Helder HM

2.1. POPULAÇÃO

2.1.1. População Município de Viqueque, por Idade (0 - 80+) e Sexo, 2023

Idade	Total	Sexo	
		Mane	Feto
VIQUEQUE	82,350	41,417	40,933
0	1,963	1,002	961
1	2,005	1,065	940
2	1,809	948	861
3	1,762	914	848
4	1,772	911	861
5	1,818	928	890
6	1,878	956	922
7	1,932	980	952
8	1,976	1,002	974
9	2,005	1,016	989
10	2,034	1,031	1,003
11	2,069	1,048	1,021
12	2,098	1,063	1,035
13	2,106	1,073	1,033
14	2,091	1,074	1,017
15	2,052	1,066	986
16	2,015	1,058	957
17	1,970	1,045	925
18	1,885	1,004	881
19	1,751	932	819
20	1,579	835	744
21	1,382	724	658
22	1,200	622	578
23	1,067	547	520
24	1,011	514	497
25	1,009	512	497
26	1,029	521	508
27	1,035	523	512

Continua...

Continuação 2.1.1.

Idade	Total	Sexo	
		Mane	Feto
28	1,036	521	515
29	1,021	511	510
30	993	493	500
31	969	476	493
32	953	466	487
33	931	453	478
34	900	437	463
35	863	418	445
36	829	402	427
37	799	388	411
38	769	374	395
39	741	362	379
40	720	352	368
41	695	342	353
42	682	337	345
43	694	346	348
44	734	367	367
45	780	390	390
46	824	411	413
47	852	424	428
48	860	428	432
49	846	424	422
50	816	412	404
51	779	397	382
52	740	381	359
53	705	365	340
54	668	344	324
55	635	323	312
56	599	299	300

Continua...

Continuação 2.1.1.

Idade	Total	Sexo	
		Mane	Feto
57	559	273	286
58	522	251	271
59	487	235	252
60	455	224	231
61	423	211	212
62	394	198	196
63	369	188	181
64	352	181	171
65	342	176	166
66	331	173	158
67	327	173	154
68	329	172	157
69	337	166	171
70	346	161	185
71	348	152	196
72	353	149	204
73	354	144	210
74	361	144	217
75	369	146	223
76	378	149	229
77	391	154	237
78	405	162	243
79	418	168	250
80+	1,664	710	954

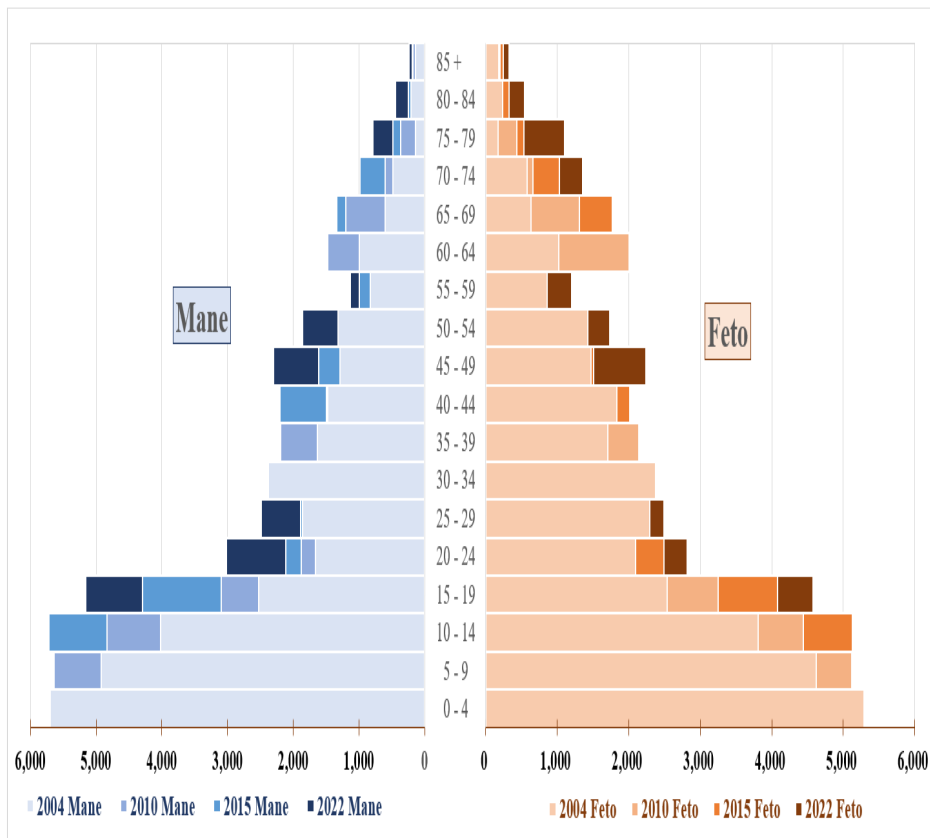
Fonte: Instituto Nacional de Estatística, I.P
 - *Monografia Projecção População 2023 de Censo População no Uma Kain 2022*

2.1.2. População Município de Viqueque, por Grupo de Idade e Sexo, Censo 2010, Censo 2015 e Censo 2022

Grupo de Idade	Censo 2010			Censo 2015			Censo 2022		
	Mane	Feto	Total	Mane	Feto	Total	Mane	Feto	Total
Under 1	1,049	985	2,034	1,006	908	1,914	870	751	1,621
1-4	4,429	3,981	8,410	3,843	3,584	7,427	3,918	3,540	7,458
5-9	5,643	5,117	10,760	5,659	5,078	10,737	4,883	4,750	9,633
10-14	4,838	4,444	9,282	5,721	5,124	10,845	4,871	4,658	9,529
15 - 19	3,099	3,246	6,345	4,291	4,079	8,370	5,160	4,581	9,741
20 - 24	1,880	2,076	3,956	2,115	2,494	4,609	3,012	2,813	5,825
25 - 29	1,639	2,027	3,666	1,892	2,213	4,105	2,483	2,490	4,973
30 - 34	1,779	1,945	3,724	1,724	1,902	3,626	2,191	2,328	4,519
35 - 39	2,193	2,137	4,330	1,723	1,937	3,660	1,941	2,020	3,961
40 - 44	1,499	1,436	2,935	2,203	2,016	4,219	1,556	1,619	3,175
45 - 49	1,221	1,239	2,460	1,609	1,508	3,117	2,301	2,243	4,544
50 - 54	967	909	1,876	1,101	1,133	2,234	1,858	1,737	3,595
55 - 59	760	698	1,458	997	822	1,819	1,130	1,203	2,333
60 - 64	1,473	2,008	3,481	1,007	1,205	2,212	994	993	1,987
65 - 69	1,195	1,310	2,505	1,337	1,769	3,106	819	765	1,584
70 - 74	605	660	1,265	980	1,031	2,011	913	1,357	2,270
75 - 79	367	430	797	485	532	1,017	786	1,101	1,887
80 - 84	161	214	375	252	323	575	443	541	984
85 +	179	198	377	186	244	430	234	323	557
Total	34,976	35,060	70,036	38,131	37,902	76,033	40,363	39,813	80,176

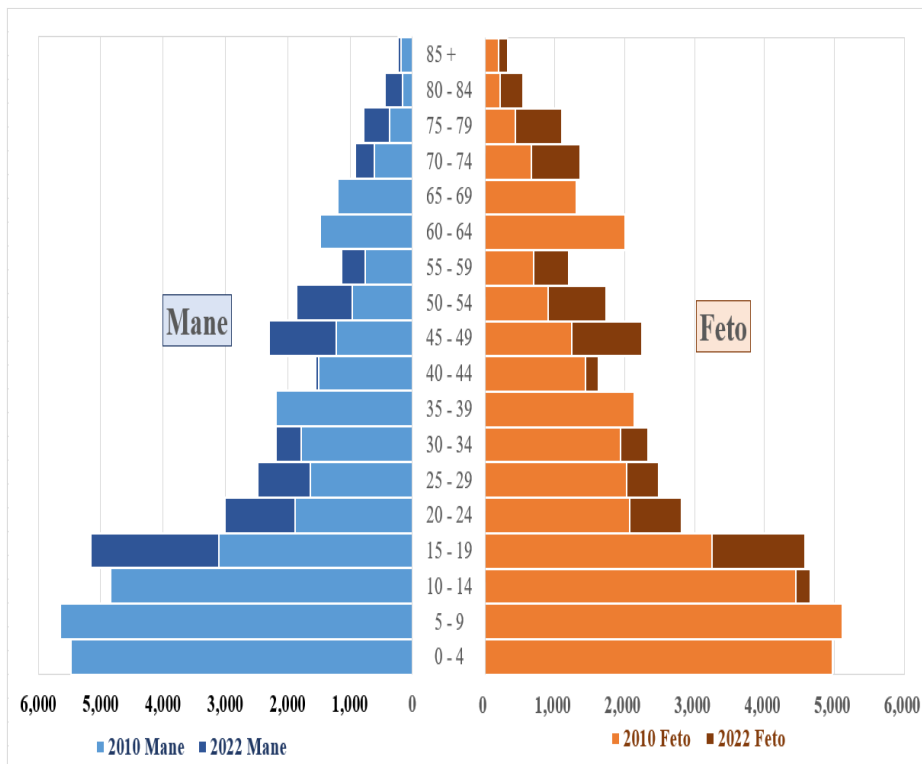
Fonte: Instituto Nacional de Estatística, I.P.
- Censo População no Uma kain 2010, 2015 e 2022

2.1.3. Trend Pirâmide População Censo 2004, Censo 2010 e Censo 2015 e 2022 em Município de Viqueque, por Grupo de Idade e Sexo



Fonte: Instituto Nacional de Estatística, I.P.
 - Censo População no Uma kain 2004, 2010, 2015 e 2022

2.1.4. Trend Pirâmide População tinan 10 em Município de Viqueque, por Grupo de Idade e Sexo



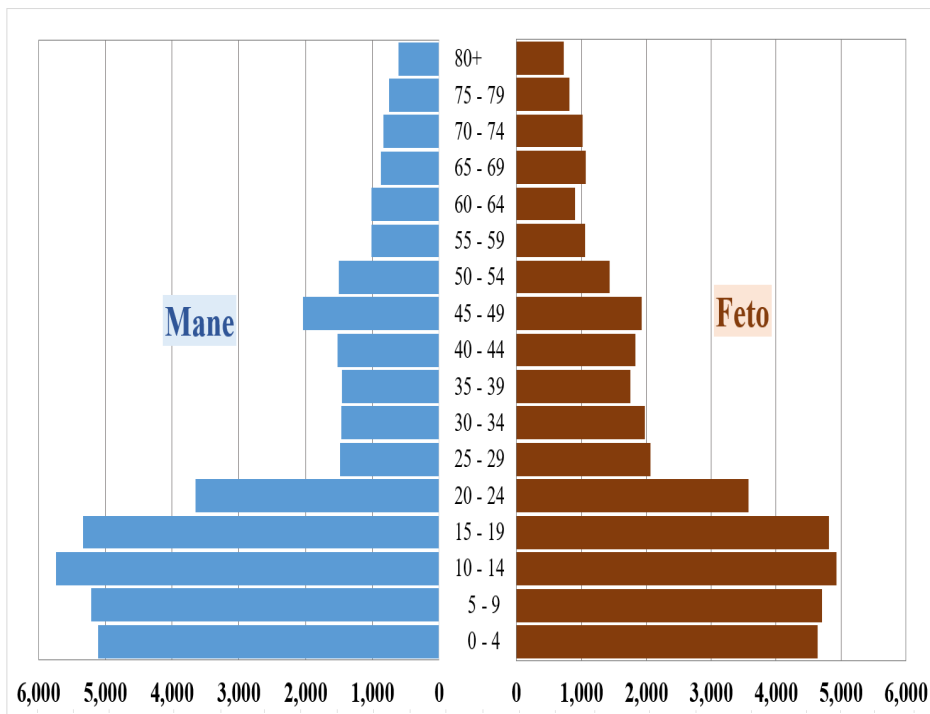
Fonte: Instituto Nacional de Estatística, I.P.
 - Censo População no Uma kain 2010 e 2022

2.1.5. População Município de Viqueque, por Grupo de Idade e Sexo, 2023

Grupo de Idade	Total	Sexo	
		Mane	Feto
0 - 4	9,311	4,840	4,471
5 - 9	9,609	4,882	4,727
10 - 14	10,398	5,289	5,109
15 - 19	9,673	5,105	4,568
20 - 24	6,239	3,242	2,997
25 - 29	5,130	2,588	2,542
30 - 34	4,746	2,325	2,421
35 - 39	4,001	1,944	2,057
40 - 44	3,525	1,744	1,781
45 - 49	4,162	2,077	2,085
50 - 54	3,708	1,899	1,809
55 - 59	2,802	1,381	1,421
60 - 64	1,993	1,002	991
65 - 69	1,666	860	806
70 - 74	1,762	750	1,012
75 - 79	1,961	779	1,182
80+	1,664	710	954
Total	82,350	41,417	40,933

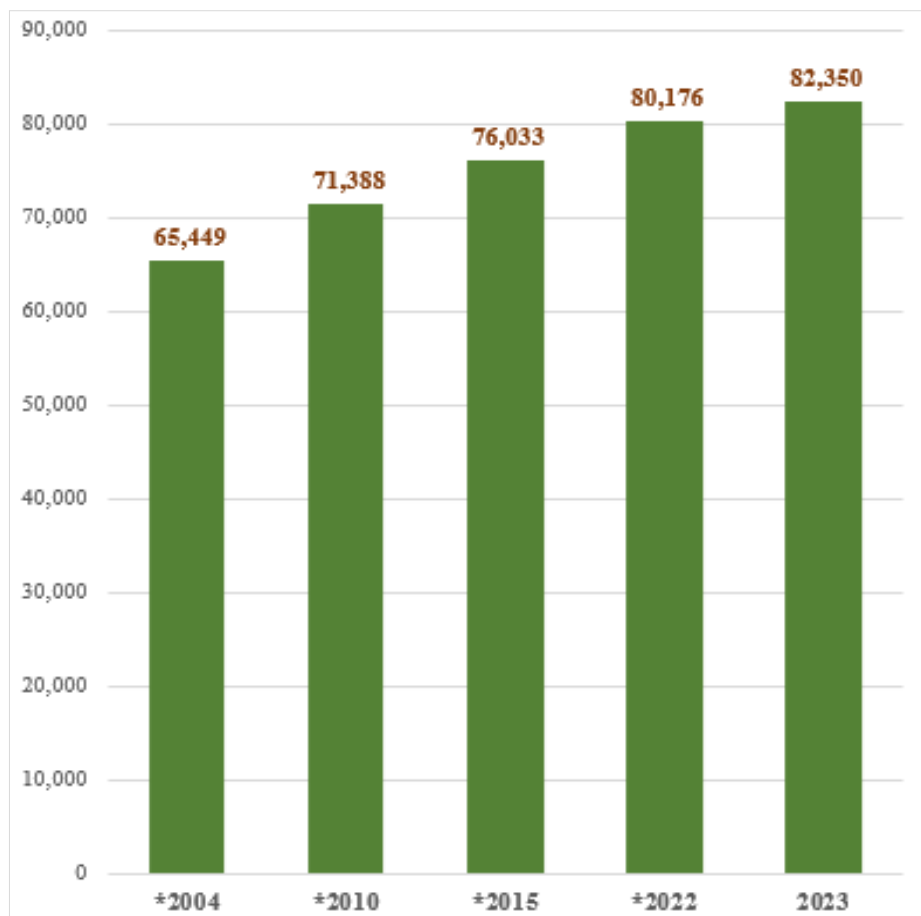
Fonte: Instituto Nacional de Estatística, I.P
 - *Monografia Projecção População 2023 de Censo População no Uma Kain 2022*

2.1.6. Pirâmide População Município de Viqueque, por Grupo de Idade e Sexo, 2023



Fonte: Instituto Nacional de Estatística, I.P
 - *Monografia Projecção População 2023 de Censo População no Uma Kain 2022*

2.1.7. Grafico: População Município de Viqueque por Referência Temporal Vários

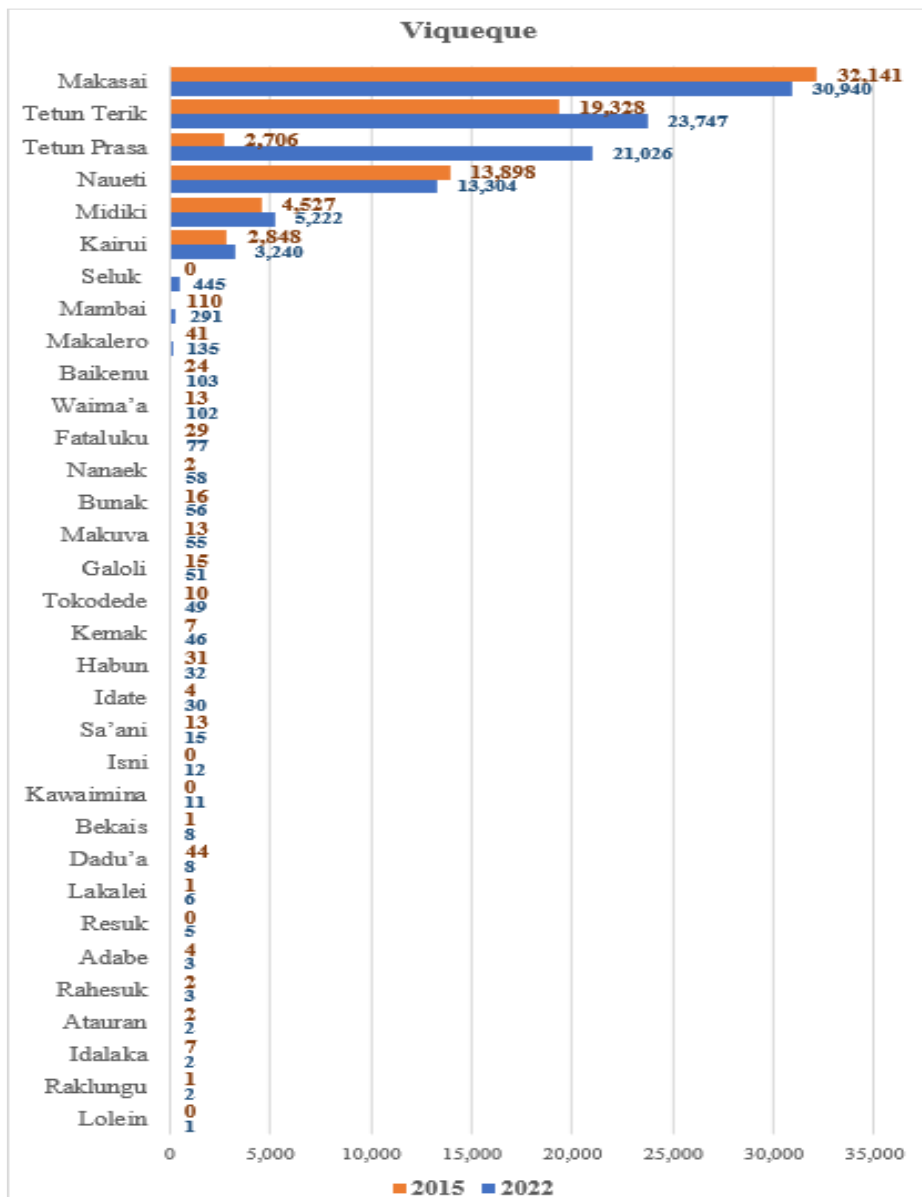


Fonte: Instituto Nacional de Estatística, I.P.

- *Censo População no Uma Kain 2004, 2010, 2015 e 2022

- Monografia Projecção População 2023 de Censo População no Uma Kain 2022

2.1.8. Gráfico: População Município de Viqueque, por Língua Materna



Fonte: Instituto Nacional de Estatística, I.P.
 - Censo População no Uma Kain 2015 e 2022

2.1.9. Outros indicadores Demografico

Município de Viqueque	2023	2022	2021	2020	2019	2018	2017	2016
Taxa de crescimento da população (Percentagem)	1.7	0.8	0.3	0.4	0.4	0.5	0.6	0.7
Media da idade	21.3	21.3	19	19	18.7	18.5	18	18
Relação de masculinidade	101.2	101	101	101	101.4	101.6	102	102
Taxa bruta de natalidade	25.1	25	24.9	24.9	25.7	26.5	27.5	28.6
Taxa bruta de mortalidade	10.0	10	10.1	10.2	10.3	10.4	10.5	10.6
Taxa de mortalidade infantil	53.9	48.8	56.9	58.6	60.1	61.2	63.1	63.5
Total Taxa dependência	79.1	79.6	94.4	97.7	101.1	104.5	108	110.5
Taxa de dependência envelhecimento	24.1	25.8	21.2	21.7	22.1	22.5	22.9	23.2
Taxa de dependência das crianças	63.8	63.2	70	76	79	82	85	87.3

Fonte: Instituto Nacional de Estatística, I.P.

- *Monografia Projecção População 2016, 2017, 2018, 2019, 2020 e 2021 de Censo População no Umakain 2015*

- **Censo População no Umakain 2022*

- *Monografia Projecção População 2023 de Censo População no Uma Kain 2022*

2.2. Educação

2.2.1. Ensino Pre-Escolar

2.2.1.1. Número Alunos Pre-Escolar Público por Posto Administrativos em Município de Viqueque, 2023

Posto	Alunos Pre-Escolar								
	Público			Privado			Público + Privado		
	Mane	Feto	Total	Mane	Feto	Total	Mane	Feto	Total
Lacluta	101	97	198	49	42	91	150	139	289
Ossu	96	78	174	14	11	25	110	89	199
Watu-Carbau	47	57	104	16	15	31	63	72	135
Uatu-Lari	111	115	226	6	7	13	117	122	239
Viqueque	475	445	920	64	45	109	539	490	1,029
Total	830	792	1,622	149	120	269	979	912	1,891

Fonte: EMIS Ministério da Educação

2.2.1.2. Número Alunos Escola Público + Privado, por Ano em Município de Viqueque, 2018 até 2023

Ano	Alunos Pre-Escolar								
	Público			Privado			Público + Privado		
	Mane	Feto	Total	Mane	Feto	Total	Mane	Feto	Total
2023	830	792	1,622	149	120	269	979	912	1,891
**2022	950	950	1,900	180	154	334	1,130	1,108	2,238
2021	823	886	1,709	219	201	420	1,042	1,087	2,129
2020	814	845	1,659	208	218	426	1,022	1,063	2,085
2019	616	681	1,297	240	255	495	856	936	1,792
*2018	720	765	1,485	189	177	366	909	942	1,851

Fonte: EMIS Ministério da Educação

- *<http://www.moe.gov.il> , **Educação Município de Viqueque

2.2.1.3. Número Professores Pre-Eskolar Público no Privado por Posto Administrativos em Município de Viqueque, 2023

Posto	Professores Pre-Eskolar								
	Público			Privado			Público + Privado		
	Mane	Feto	Total	Mane	Feto	Total	Mane	Feto	Total
Lacluta	0	8	8	0	2	2	0	10	10
Ossu	0	6	6	0	0	0	0	6	6
Watu-Carbau	0	2	2	0	1	1	0	3	3
Uatu-Lari	2	3	5	0	1	1	2	4	6
Viqueque	0	21	21	0	4	4	0	25	25
Total	2	40	42	0	8	8	2	48	50

Fonte: EMIS Ministério da Educação

2.2.1.4. Número Professores Pre-Eskolar Escola Público + Privado por Ano, Município de Viqueque, 2018 até 2023

Ano	Professores Pre-Eskolar								
	Público			Privado			Público + Privado		
	Mane	Feto	Total	Mane	Feto	Total	Mane	Feto	Total
2023	2	40	42	0	8	8	2	48	50
**2022	1	48	49	0	5	5	1	53	54
2021	2	44	46	0	9	9	2	53	55
2020	2	40	42	0	11	11	2	51	53
2019	2	35	37	0	13	13	2	48	50
*2018	4	36	40	0	10	10	4	46	50

Fonte: EMIS Ministério da Educação

- *<http://www.moe.gov.tl>, **Educação Município de Viqueque

2.2.1.5. Número Escola Publico + Privado, em Município de Viqueque, 2023

Posto Administrativos	Escolas Pre-Escolar		
	Público	Privado	Público + Privado
Lacluta	4	2	6
Ossu	4	1	5
Watu Carbau	2	1	3
Uatu-Lari	5	1	6
Viqueque	15	2	17
Total	30	7	37

Fonte: EMIS Ministério da Educação

2.2.1.6. Número Escola Público + Privado, por Ano em Município de Viqueque, 2018 até 2023

Ano	Escolas Ensino Pre-Escolar		
	Público	Privado	Público + Privado
2023	30	7	37
**2022	31	6	37
2021	29	7	36
2020	29	7	36
2019	28	9	37
*2018	29	6	35

Fonte: EMIS Ministério da Educação

- *<http://www.moe.gov.tl> , **Educação Município de Viqueque

2.2.1.7. Número Salas de Escola Publico + Privado, em Município de Viqueque, 2023

Posto Administrativos	Número Salas Ensino Pre-Escolar								
	Público			Privado			Total Público + Privado		
	Diak	Razua vel	A'at	Diak	Razua vel	A'at	Diak	Razua vel	A'at
Lacluta	0	0	8	2	2	0	2	2	8
Ossu	4	2	4	2	0	0	6	2	4
Uatu Carbau	0	0	4	2	0	0	2	0	4
Uatu Lari	2	0	8	2	0	0	4	0	8
Viqueque	18	0	12	2	0	0	20	0	12
Total	24	2	36	10	2	0	34	4	36
	62			12			74		

Fonte: Educação Município de Viqueque

2.2.1.8. Médio Alunos Pre-Escolar por Professores Escola Publico + Privado, em Município kada Posto de Viqueque, 2018 até 2023

Ano	Médio Alunos por Professores Ensino Pre-Escolar		
	Público	Privado	Público + Privado
2023	39	34	38
2022	39	67	41
2021	37	47	39
2020	39	38	39
2019	35	38	36
*2018	37	37	37

Fonte: EMIS Ministério da Educação
- *<http://www.moe.gov.tl>

2.2.2. Ensino Básico

2.2.2.1. Número Alunos e Escolas em **Ensino Básico** Público no Privado por Sexo e Posto Administrativos em Município de Viqueque, 2023

Posto Administrativos	Alunos Ensino Básico								
	Público			Privado			Público + Privado		
	Mane	Feto	Total	Mane	Feto	Total	Mane	Feto	Total
Lacluta	649	665	1,314	185	210	395	834	875	1,709
Ossu	1,922	1,779	3,701	151	130	281	2,073	1,909	3,982
Watu-Carbau	854	888	1,742	0	0	0	854	888	1,742
Uatu-Lari	1,927	1,826	3,753	232	218	450	2,159	2,044	4,203
Viqueque	2,926	2,883	5,809	264	240	504	3,190	3,123	6,313
Total	8,278	8,041	16,319	832	798	1,630	9,110	8,839	17,949

Fonte: EMIS Ministério da Educação

2.2.2.2 Número Alunos e Escolas em **Ensino Básico** Público no Privado por Sexo e por Ano em Município de Viqueque, 2018 até 2023

Ano	Alunos Ensino Básico								
	Público			Privado			Público + Privado		
	Mane	Feto	Total	Mane	Feto	Total	Mane	Feto	Total
2023	8,278	8,041	16,319	832	798	1,630	9,110	8,839	17,949
2022	x	x	16,352	x	x	1,691	x	x	18,043
2021	8,712	8,397	17,109	850	818	1,668	9,562	9,215	18,777
2020	9,134	8,611	17,745	878	853	1,731	10,012	9,464	19,476
2019	9,297	8,659	17,956	917	863	1,780	10,214	9,522	19,736
*2018	9,814	8,928	18,742	996	937	1,933	10,810	9,865	20,675

Fonte: EMIS Ministério da Educação
 - *<http://www.moe.gov.tl>

2.2.2.3. Número Professores **Ensino Básico** Público + Privado por Sexo e Posto Administrativos em Município de Viqueque, 2023

Posto Administrativos	Professores Ensino Básico								
	Público			Privado			Público + Privado		
	Mane	Feto	Total	Mane	Feto	Total	Mane	Feto	Total
Lacluta	41	11	52	13	3	16	54	14	68
Ossu	126	44	170	15	6	21	141	50	191
Watu-Carbau	74	24	98	0	0	0	74	24	98
Uatu-Lari	155	47	202	19	6	25	174	53	227
Viqueque	166	117	283	22	7	29	188	124	312
Total	562	243	805	69	22	91	631	265	896

Fonte: EMIS Ministério da Educação

2.2.2.4. Número Professores **Ensino Básico** Público + Privado por Sexo e Ano em Município de Viqueque, 2018 até 2023

Ano	Professores Ensino Básico								
	Público			Privado			Público + Privado		
	Mane	Feto	Total	Mane	Feto	Total	Mane	Feto	Total
2023	562	243	805	69	22	91	631	265	896
2022	x	x	807	x	x	82	x	x	889
2021	589	251	840	61	22	83	650	273	923
2020	585	238	823	64	21	85	649	252	908
2019	565	210	775	61	19	80	626	229	855
*2018	619	204	823	68	26	94	687	230	917

Fonte: EMIS Ministério da Educação
- *<http://www.moe.gov.tl>

2.2.2.5. Número Escola Público + Privado, por Posto Administrativos em Município de Viqueque, 2023

Posto Administrativos	Escolas Ensino Básico		
	Público	Privado	Público + Privado
Lacluta	8	1	9
Ossu	27	1	28
Watu-Carbau	13	0	13
Uatu-Lari	23	2	25
Viqueque	23	2	25
Total	94	6	100

Fonte: EMIS Ministério da Educação

2.2.2.6. Número Escola Público + Privado por Ano, em Município de Viqueque, 2018 até 2023

Ano	Escolas Ensino Básico		
	Público	Privado	Público + Privado
2023	94	6	100
2022	94	6	100
2021	94	6	100
2020	94	6	100
2019	94	6	100
*2018	94	6	100

Fonte: EMIS Ministério da Educação
 - *<http://www.moe.gov.tl>

2.2.2.7. Número Salas Escola Publico + Privado, por Posto Administrativos em Município de Viqueque, 2023

Posto Administrativos	Número Salas Ensino Básico								
	Público			Privado			Total Público + Privado		
	Diak	Razua vel	A'at	Diak	Razua vel	A'at	Diak	Razua vel	A'at
Lacluta	36	5	6	9	2	1	45	7	7
Ossu	116	17	11	14	0	0	130	17	11
Uatu Carbau	97	12	7	0	0	0	97	12	7
Uatu Lari	191	21	11	12	4	2	203	25	13
Viqueque	139	21	8	16	2	0	155	23	8
Total	579	76	43	51	8	3	630	84	46
	698			62			760		

Fonte: Educação Município de Viqueque

2.2.2.8. Médio Alunos por Professores Ensino Basico, Escola Publico + Privado, por Ano em Município de Viqueque, 2018 até 2023

Ano	Médio Alunos por Professores Ensino Básico		
	Público	Privado	Público + Privado
2023	20	18	20
2022	20	21	20
2021	20	20	20
2020	22	20	21
2019	23	22	23
*2018	24	24	24

Fonte: EMIS Ministério da Educação
- *<http://www.moe.gov.tl>

2.2.3. Ensino Secundário Geral

2.2.3.1. Número Alunos Ensino Secundaria Geral Público + Privado por Sexo e Posto Administrativos em Município de Viqueque, 2023

Posto Administrativos	Alunos Ensino Secundário Geral								
	Público			Privado			Público + Privado		
	Mane	Feto	Total	Mane	Feto	Total	Mane	Feto	Total
Lacluta	0	0	0	120	130	250	120	130	250
Ossu	223	250	473	109	197	306	332	447	779
Watu-Carbau	98	181	279	0	0	0	98	181	279
Uatu-Lari	569	541	1110	0	0	0	569	541	1,110
Viqueque	757	771	1528	101	108	209	858	879	1,737
Total	1,647	1,743	3,390	330	435	765	1,977	2,178	4,155

Fonte: EMIS Ministério da Educação

2.2.3.2. Número Alunos Ensino Secundaria Geral Público + Privado por Ano em Município de Viqueque, 2018 até 2023

Ano	Alunos Ensino Secundário Geral								
	Público			Privado			Público + Privado		
	Mane	Feto	Total	Mane	Feto	Total	Mane	Feto	Total
2023	1,647	1,743	3,390	330	435	765	1,977	2,178	4,155
2022	x	x	3,334	x	x	769	x	x	4,103
2021	1,635	1,723	3,358	326	486	812	1,961	2,209	4,170
2020	1,543	1,654	3,197	337	510	847	1,880	2,164	4,044
2019	1,536	1,657	3,193	344	525	869	1,880	2,182	4,062
*2018	x	x	2,936	x	x	869	x	x	3,805

Fonte: EMIS Ministério da Educação
- *<http://www.moe.gov.tl>

2.2.3.3. Número Professores Ensino Secundário Geral Público + Privado por Sexo e Posto Administrativos em Município de Viqueque, 2023

Posto Administrativos	Professores Ensino Secundário Geral								
	Público			Privado			Público + Privado		
	Mane	Feto	Total	Mane	Feto	Total	Mane	Feto	Total
Lacluta	0	0	0	9	1	10	9	1	10
Ossu	14	4	18	5	6	11	19	10	29
Watu-Carbau	17	4	21	0	0	0	17	4	21
Uatu-Lari	27	6	33	0	0	0	27	6	33
Viqueque	41	20	61	7	7	14	48	27	75
Total	99	34	133	21	14	35	120	48	168

Fonte: EMIS Ministério da Educação

2.2.3.4. Número Professores Ensino Secundário Geral Público + Privado por Sexo e Ano em Município de Viqueque, 2018 até 2023

Ano	Professores Ensino Secundário Geral								
	Público			Privado			Público + Privado		
	Mane	Feto	Total	Mane	Feto	Total	Mane	Feto	Total
2023	99	34	133	21	14	35	120	48	168
2022	x	x	133	x	x	35	x	x	168
2021	94	34	128	23	12	35	117	46	163
2020	89	42	131	23	11	34	112	53	165
2019	87	24	111	24	11	35	111	35	146
*2018	x	x	114	x	x	36	x	x	150

Fonte: EMIS Ministério da Educação
- *<http://www.moe.gov.tl>

2.2.3.5. Número Escola **Ensino Secundário Geral** Publico + Privado, por Posto Administrativos em Município de Viqueque, 2023

Posto Administrativos	Escolas Ensino Secundário Geral		
	Público	Privado	Público + Privado
Lacluta	0	1	1
Ossu	1	1	2
Watu-Carbau	1	0	1
Uatu-Lari	2	0	2
Viqueque	3	1	3
Total	7	3	10

Fonte: Educação Município de Viqueque

2.2.3.6. Número Escola Público + Privado por Ano, em Município de Viqueque, 2018 até 2023

Ano	Escolas Ensino Secundário Geral		
	Público	Privado	Público + Privado
2023	7	3	10
2022	7	3	10
2021	6	3	9
2020	6	3	9
2019	6	3	9
*2018	6	3	9

Fonte: EMIS Ministério da Educação

2.2.3.7. Número Salas de Escola **Ensino Secundário Geral** Publico + Privado, por Posto Administrativos em Município de Viqueque, 2023

Posto Administrativos	Ensino Secundário Geral								
	Público			Privado			Total Público + Privado		
	Diak	Razua vel	A'at	Diak	Razua vel	A'at	Diak	Razua vel	A'at
Lacluta	3	3	0	0	0	0	3	3	0
Ossu	0	0	0	0	0	0	0	0	0
Uatu Carbau	0	0	0	0	0	0	0	0	0
Uatu Lari	9	0	0	0	0	0	9	0	0
Viqueque	3	0	0	0	0	0	3	0	0
Total	15	3	0	0	0	0	15	3	0
	18			0			18		

Fonte: EMIS Ministério da Educação

2.2.3.8. Médio Alunos por Professores Escola Publico + Privado por Ano, em Município de Viqueque, 2018 até 2023

Ano	Médio Alunos por Professores Ensino Secundário Geral		
	Público	Privado	Público + Privado
2023	25	22	25
2022	25	22	24
2021	26	23	26
2020	24	25	25
2019	24	23	24
*2018	21	20	21

Fonte: EMIS Ministério da Educação

2.2.4. Ensino Secundário Técnico Vocacional

2.2.4.1. Número Alunos Escola Público + Privado por Sexo e Posto Administrativos em Município de Viqueque, 2023

Posto Administrativos	Alunos Ensino Secundário Técnico Vocacional								
	Público			Privado			Público + Privado		
	Mane	Feto	Total	Mane	Feto	Total	Mane	Feto	Total
Lacluta	59	51	110	0	0	0	59	51	169
Ossu	0	0	0	0	0	0	0	0	0
Watu-Carbau	0	0	0	0	0	0	0	0	0
Uatu-Lari	74	45	119	0	0	0	74	45	193
Viqueque	0	0	0	27	25	52	27	25	27
Total	133	96	229	27	25	52	160	121	389

Fonte: EMIS Ministério da Educação

2.2.4.2. Número Alunos Escola Público + Privado por Ano, em Município de Viqueque, 2018 até 2023

Ano	Alunos Ensino Secundário Técnico Vocacional								
	Público			Privado			Público + Privado		
	Mane	Feto	Total	Mane	Feto	Total	Mane	Feto	Total
2023	133	96	229	27	25	52	160	121	389
2022	x	x	261	x	x	60	x	x	321
2021	157	101	258	21	17	38	178	118	296
2020	159	79	238	7	7	14	166	86	252
2019	141	61	202	0	0	0	141	61	202
*2018	x	x	145	0	0	0	x	x	145

Fonte: EMIS Ministério da Educação
- *<http://www.moe.gov.tl>

2.2.4.3. Número Professores Escola Público + Privado por Sexo e Posto Administrativos em Município de Viqueque, 2023


Posto Administrativos	Professores Ensino Secundário Técnico Vocacional								
	Público			Privado			Público + Privado		
	Mane	Feto	Total	Mane	Feto	Total	Mane	Feto	Total
Lacluta	13	1	14	0	0	0	13	1	14
Ossu	0	0	0	0	0	0	0	0	0
Watu-Carbau	0	0	0	0	0	0	0	0	0
Uatu-Lari	15	1	16	0	0	0	15	1	16
Viqueque	0	0	0	0	0	0	0	0	0
Total	28	2	30	0	0	0	28	2	30

Fonte: EMIS Ministério da Educação

2.2.4.4. Número Professores Escola Público + Privado por Ano, em Município de Viqueque, 2018 até 2023

Ano	Professores Ensino Secundário Técnico Vocacional								
	Público			Privado			Público + Privado		
	Mane	Feto	Total	Mane	Feto	Total	Mane	Feto	Total
2023	28	2	30	0	0	0	28	2	30
2022	28	2	30	0	0	0	28	2	30
2021	26	2	28	0	0	0	26	2	28
2020	26	2	28	0	0	0	26	2	28
2019	25	2	27	0	0	0	25	2	27
*2018	25	2	27	0	0	0	25	2	27

Fonte: EMIS Ministério da Educação
 - *<http://www.moe.gov.tl>



2.2.4.5. Número Escolas Público + Privado, por Posto Administrativos em Município de Viqueque, 2023

Posto Administrativos	Escolas Ensino Secundário Técnico Vocacional		
	Público	Privado	Público + Privado
Lacluta	1	0	1
Ossu	0	0	0
Watu Carbau	0	0	0
Uatu-Lari	1	0	1
Viqueque	0	1	1
Total	2	1	3

Fonte: EMIS Ministério da Educação

2.2.4.6. Número Escola Público + Privado por Ano, em Município de Viqueque, 2018 até 2023

Ano	Escolas Ensino Secundário Técnico Vocacional		
	Público	Privado	Público + Privado
2023	2	1	3
2022	2	1	3
2021	2	1	3
2020	2	1	3
2019	2	0	2
*2018	2	0	2

Fonte: EMIS Ministério da Educação
 - *<http://www.moe.gov.tl>

2.2.4.7. Número Salas de Escolas Publico + Privado, por Posto Administrativos em Município de Viqueque, 2023


Posto Administrativos	Ensino Secundário Tecnico Vocacional								
	Público			Privado			Total Público + Privado		
	Diak	Razua vel	A'at	Diak	Razua vel	A'at	Diak	Razua vel	A'at
Lacluta	3	2	0	0	0	0	3	2	0
Ossu	0	0	0	0	0	0	0	0	0
Uatu Carbau	0	0	0	0	0	0	0	0	0
Uatu Lari	6	0	0	0	0	0	6	0	0
Viqueque	0	0	0	0	0	0	0	0	0
Total	9	2	0	0	0	0	9	2	0
	11			0			11		

Fonte: Educação Município de Viqueque

2.2.4.8. Médio Alunos por Professores Escola Público + Privado, por Ano em Município de Viqueque, 2018 até 2023

Ano	Médio Alunos por Professores Ensino Secundário Tecnico Vocacional		
	Público	Privado	Público + Privado
2023	8	0	13
2022	9	0	11
2021	9	0	11
2020	9	0	9
2019	7	0	7
*2018	5.4	0	5.4

Fonte: EMIS Ministério da Educação
- *<http://www.moe.gov.tl>



2.2.5. Rezumo Total Alunos, Professores e Escola por Ensino, em Município de Viqueque, 2023

2.2.5.1. Rezumo Total Alunos por Ensino e Sexo, Município de Viqueque, 2023

Ensino	Alunos								
	Público			Privado			Público + Privado		
	Mane	Feto	Total M+F	Mane	Feto	Total M+F	Mane	Feto	Total M+F
Ensino Pre-Escolar	830	792	1,622	149	120	269	979	912	1,891
Ensino Básico	8,278	8,041	16,319	832	798	1,630	9,110	8,839	17,949
Ensino Secundário Geral	1,647	1,743	3,390	330	435	765	1,977	2,178	4,155
Ensino Secundário Técnico Vocacional	133	96	229	27	25	52	160	121	389
Ensino Superior	x	x	x	x	x	x	x	x	x
Total Alunos	10,888	10,672	21,560	1,338	1,378	2,716	12,226	12,050	24384

Fonte: EMIS Ministério da Educação

2.2.5.2. Resumo Total Professores por Ensino e Município de Viqueque, 2023


Ensino	Professores								
	Público			Privado			Público + Privado		
	Mane	Feto	Total M+F	Mane	Feto	Total M+F	Mane	Feto	Total M+F
Ensino Pre-Escolar	2	40	42	0	8	8	2	48	50
Ensino Básico	562	243	805	69	22	91	631	265	896
Ensino Secundário Geral	99	34	133	21	14	35	120	48	168
Ensino Secundário Técnico Vocacional	28	2	30	0	0	0	28	2	30
Ensino Superior	x	x	x	x	x	x	x	x	x
Total Alunos	691	319	1,010	90	44	134	781	363	1,144

Fonte: EMIS Ministério da Educação

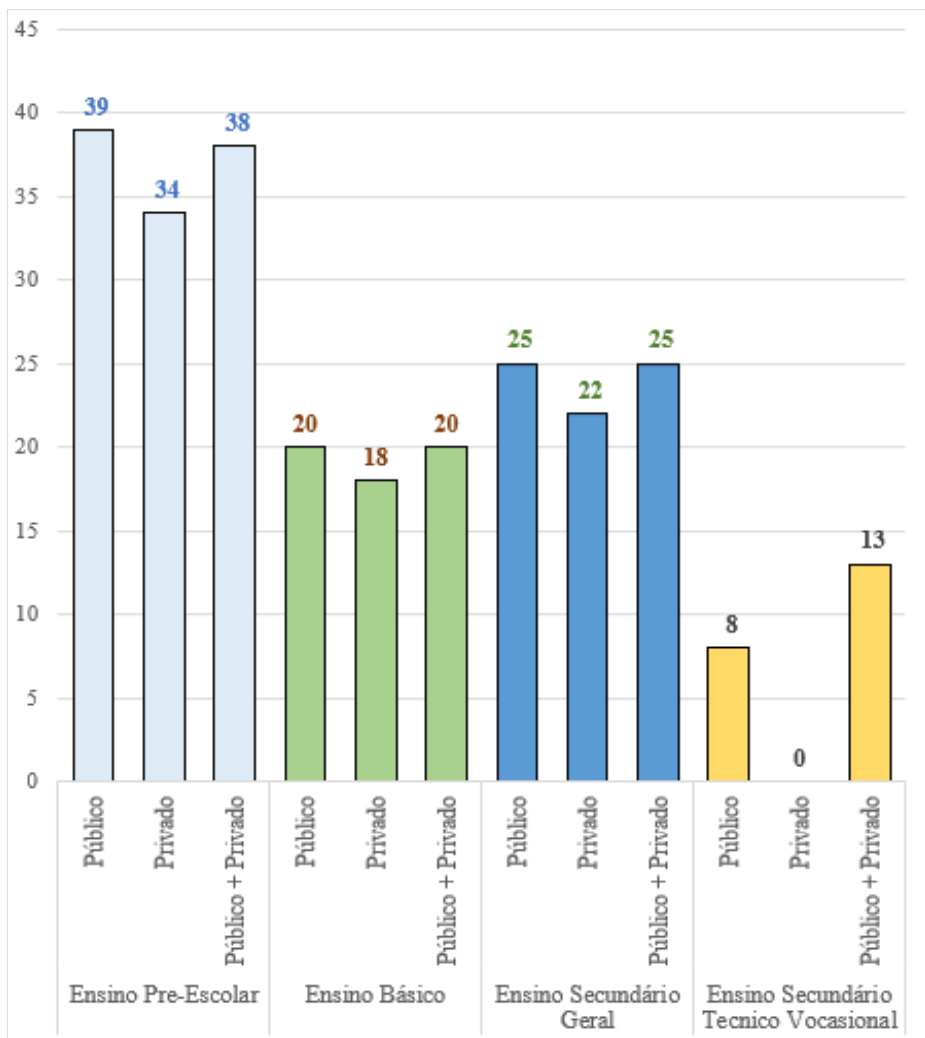
2.2.5.3. Resumo Total Escolas por Ensino Município de Viqueque, 2023

Ensino	Número Escolas por Ensino		
	Público	Privado	Público + Privado
Ensino Pre-Escolar	30	7	37
Ensino Básico	94	6	100
Ensino Secundário Geral	7	3	10
Ensino Secundário Técnico Vocacional	2	1	3
Ensino Superior	x	x	x
Total Escolas	133	17	150

Fonte: - EMIS Ministério da Educação



2.2.5.4. Gráfico: Médio Aluno por Professores por Ensino em Município de Viqueque, 2023



Fonte: EMIS Ministério da Educação

2.3. Saúde

2.3.1. Estabelecimentos de Saúde em Município de Viqueque, 2023

Posto Administrativos	Público						Clínicas Privadas	Total Facilidade da Saúde
	Hospital	Centro da Saúde	Posto da Saúde	SISca	Maternidade	Clinicas Movel		
Lacluta	0	1	4	5	1	0	4	15
Ossu	0	1	10	11	0	0	11	33
Uatu-Carbau	0	1	5	7	1	0	4	18
Uatu-Lari	0	1	12	6	1	1	7	28
Viqueque	0	1	12	9	1	1	4	28
Total	0	5	43	38	4	2	30	122

Fonte: Saúde Município de Viqueque

2.3.2. Estabelecimentos Facilidade de Saúde por Ano em Município de Viqueque, 2018 até 2023

Ano	Público						Clínicas Privadas	Total Facilidade da Saúde
	Hospital	Centro da Saúde	Posto da Saúde	SISca	Maternidade	Clinicas Movel		
2023	0	5	43	38	4	2	30	122
2022	0	5	43	38	4	30	2	122
2021	1	5	43	47	-	30	2	128
2020	1	5	43	47	-	0	2	98
2019	1	5	43	47	-	0	2	98
2018	1	5	43	47	-	0	2	98

Fonte: Saúde Município de Viqueque

2.3.3. Pessoal de Saúde por Posto Administrativos em Município Viqueque, 2023

Nº

Posto Administrativos	Médicos/Doutor	Enfermeiros	Parteiras	Total
Lacluta	4	12	6	22
Ossu	9	17	8	34
Uatu-Carbau	3	10	4	17
Uatu-Lari	7	31	15	53
Viqueque Vila	15	46	22	83
Total	38	116	55	209

Fonte: Saúde Município de Viqueque

2.3.4. Pessoal de Saúde por Ano em Município Viqueque, 2016 até 2023

Ano	Médicos/Doutor	Enfermeiros	Parteiras	Total
2023	38	116	55	209
2022	49	105	48	202
2021	53	118	53	224
2020	55	92	40	187
2019	57	90	40	187
2018	57	90	40	187
2017	57	91	40	188
2016	54	88	34	176

Fonte: Saúde Município de Viqueque

2.3.5. Médicos, Enfermeiros e Parteiras por 1,000 habitantes, 2023

Posto Administrativos	Médicos por 1000 Hab	Enfermeiros por 1000 Hab	Parteiras por 1000 Hab	Total
Lacluta	0.004	0.01	0.01	0.02
Ossu	0.01	0.02	0.01	0.03
Uatu-Carbau	0.003	0.01	0.004	0.02
Uatu-Lari	0.01	0.03	0.02	0.05
Viqueque	0.02	0.05	0.02	0.08
Total	0.04	0.12	0.06	0.21

Fonte: *Saúde Município de Viqueque*

2.3.6. Número no Percentagem ba kuidadus Ante-Natal, por Posto Administrativos, Município Viqueque Periode Jan-Dez, 2023

Posto Administrativos	Proj. Número Inan Isin Rua Jan-Des 2022	Inan Isin Rua Kuidadus Ante Natal ba Dala uluk (K-1)		Inan Isin Rua Kuidadus Ante Natal ba Dala uluk (K-4)		Taxa DO ANC 1 - ANC 4	Inan Isin Rua ne'ebe Simu Suplementu Aumenta Ran (Ferru), (90x3)	
		No	%	No	%		No	%
Lacluta	x	x	x	x	x	x	x	x
Ossu	x	x	x	x	x	x	x	x
Uatu-Carbau	x	x	x	x	x	x	x	x
Uatu-Lari	x	x	x	x	x	x	x	x
Viqueque	x	x	x	x	x	x	x	x
SSM Viqueque	x	x	x	x	x	x	x	x

Fonte: Saúde Município de Viqueque

2.3.7. Número no Percentagem Partos Atende husi Pessoal da Saúde, por Posto Administrativos, Município Viqueque, 2023

Posto Administrativos	Proj. Número Inan Isin Rua Jan-Des 2023	Partus Atende husi Pessoal da Saúde			Condição Bebe Durante Partos	
		Na Casa	Fa- cilidades da Saúde	Total	Bebe Moris	Bebe Mate
Lacluta	189	28	96	124	123	1
Ossu	480	84	170	254	249	5
Uatu-Carbau	98	24	106	130	131	0
Uatu-Lari	624	83	342	425	420	6
Viqueque	635	116	464	580	573	8
SSM Viqueque	2,035	335	1,178	1,513	1,496	20

Fonte: Saúde Município de Viqueque

2.3.8. Número no Percentagem ba Serviço ne'ebe relacionado ho posto Natal, por Posto Administrativos, em Município de Viqueque Periode Jan-Dez, 2023

Posto Administrativos	Proj. Número Inan Isin Rua Jan-Des 2023	Inan ne'ebe halo visita Post Natal iha Semana Primeiro depois de partos		Inan ne'ebe halo visita Post Natal iha Semana 1-6 depois de partos		Inan Post Natal ne'ebe simu Suplementação Vit.A & Ferru	
		No	%	No	%	No	%
Lacluta	x	x	x	x	x	x	x
Ossu	x	x	x	x	x	x	x
Uatu-Carbau	x	x	x	x	x	x	x
Uatu-Lari	x	x	x	x	x	x	x
Viqueque	x	x	x	x	x	x	x
SSM Viqueque	x	x	x	x	x	x	x

Fonte: Saúde Município de Viqueque

2.3.9. Número Partos Mate, kosok-oan ne'ebé relata husi Centro Saúde, Município de Viqueque, Jan-Dez, 2023

Posto Administrativos	Kosok OAn Moris ho Todan (<2,500gr)	Partos Mate (Stillbith)	Kosok Oan Mate	
			Loron 0-6	Loron 7-28
Lacluta	x	1	x	x
Ossu	x	5	x	x
Uatu-Carbau	x	0	x	x
Uatu-Lari	x	6	x	x
Viqueque	x	8	x	x
SSM Viqueque	x	20	x	x

Fonte: Saúde Município de Viqueque

2.3.10. Cobertura Mulheres Grávidas por Posto Administrativos em Município de Viqueque, 2023

Posto Administrativos	2023			
	Projeção Inan Isin Rua	TT-1	TT-2	TT-2+
Lacluta	x	x	x	x
Ossu	x	x	x	x
Uatu-Carbau	x	x	x	x
Uatu-Lari	x	x	x	x
Viqueque	x	x	x	x
Total	1,639	505	431	595

Fonte: *Ministerio da Saúde*
- *Relatorio Estatistica da Saude 2023*

2.3.11. Cobertura Mulheres Grávidas por ano em Município de Viqueque, 2016 até 2023

Anp	Projeção Inan Isin Rua	TT-1	TT-2	TT-2+
*2023	1,639	505	431	595
*2022	2,186	390	369	463
2021	2,171	366	310	582
2020	2,164	528	391	599
2019	3,116	467	330	496
2018	2,992	446	280	611
2017	2,992	395	271	659
2016	2,665	384	280	632

Fonte: - *Saúde Município de Viqueque*
- *Ministerio da Saúde*
**Relatorio Estatistica da Saude*

2.3.12. Cobertura de Imunização PENTA por Posto Administrativos em Município de Viqueque, 2023

Posto Administrativos	Penta 1			Penta 2			Penta 3		
	Mane	Feto	Total	Mane	Feto	Total	Mane	Feto	Total
Lacluta	x	x	x	x	x	x	x	x	x
Ossu	x	x	x	x	x	x	x	x	x
Uatu-Carbau	x	x	x	x	x	x	x	x	x
Uatu-Lari	x	x	x	x	x	x	x	x	x
Viqueque	x	x	x	x	x	x	x	x	x
Total	1,066	1,054	2,120	1,019	994	2,013	1,072	958	2,030

Fonte: - *Ministerio da Saúde*
 *Relatorio Estatistica da Saude 2023

2.3.13. Cobertura de Imunização PENTA por Ano em Município de Viqueque, 2016 até 2023

Ano	Cobertura de Imunização		
	Penta 1	Penta 2	Penta 3
*2023	2,120	2,013	2,030
*2022	1,801	1,747	1,817
2021	1,616	1,532	1,592
2020	908	1,982	1,103
2019	1,968	1,834	1,911
2018	2,229	2,011	2,296
2017	1,976	1,807	2,084
2016	1,018	1,938	2,143

Fonte: - *Saúde Municipio de Viqueque*
 - *Ministerio da Saúde*
 *Relatorio Estatistica da Saude

2.3.14. Cobertura de Imunização, Sarampo, BCG e Vasinção Completo por Posto Administrativos em Município de Viqueque, 2023

Posto Administrativos	Sarampo			BCG			Vasinação Completo		
	Mane	Feto	Total	Mane	Feto	Total	Mane	Feto	Total
Lacluta	85	78	163	77	81	158	85	78	163
Ossu	195	163	358	166	161	327	197	163	360
Uatu-Carbau	106	96	202	83	62	145	120	106	226
Uatu-Lari	333	275	608	277	263	540	333	275	608
Viqueque	370	334	704	279	301	580	361	322	683
Total	1,089	946	2,035	882	868	1,750	1,096	944	2,040

Fonte: - Saúde Município de Viqueque

2.3.15. Cobertura de Imunização Sarampo, BCG e Vasinção Completo por ano em Município de Viqueque, 2016 até 2023

Ano	Cobertura de Imunização		
	Sarampo	BCG	Vasinação Completo
2023	2,035	1,750	2,040
*2022	737	1,756	628
2021	1,651	1,556	-
2020	2,093	990	-
2019	1,674	1,790	-
2018	2,107	1,904	-
2017	1,812	1,988	-
2016	2,025	1,870	-

Fonte: - Saúde Município de Viqueque
 - Ministério da Saúde
 *Relatorio Estatistica da Saude

2.3.16. Cobertura Imunizaçãun POLIO ba Labarik Idade < 1 Ano Por Posto Administrativos Município de Viqueque, Jan-Dez 2023

Posto Administrativo	Tipo de Vacinação Registrado ba Idade < 1 ano											
	Polio 0			Polio 1			Polio 2			Polio 3		
	Mane	Feto	Total	Mane	Feto	Total	Mane	Feto	Total	Mane	Feto	Total
Lacluta	43	57	100	84	103	187	87	113	200	82	94	176
Ossu	154	154	308	219	208	427	219	189	408	246	220	466
Uatu-Carbau	73	60	133	112	78	190	103	88	191	108	79	187
Uatu-Lari	198	209	407	341	302	643	312	266	578	363	272	635
Viqueque	235	255	490	323	346	669	320	336	656	349	365	714
Total	703	735	1,438	1,079	1,037	2,116	1,041	992	2,033	1,148	1,030	2,178

Fonte: Saúde Município de Viqueque

2.3.17. Cobertura de Imunização POLIO por Ano em Município de Viqueque, 2016 até 2023

Ano	Cobertura de Imunização			
	Polio 0	Polio 1	Polio 2	Polio 3
2023	1,438	2,116	2,033	2,178
*2022	1,347	1,803	1,771	1,791
2021	1,316	1,452	1,334	1,410
2020	1,100	999	2,099	1,074
2019	1,598	1,941	1,807	1,895
2018	1,454	1,925	1,720	1,988
2017	1,672	1,855	1,699	1,964
2016	1,594	2,009	1,925	2,134

Fonte: - *Saúde Município de Viqueque*
 - *Ministerio da Saúde*
 **Relatorio Estatistica da Saude*

2.3.18. Cobertura Imunizaçao Hepatitis B, BCG, SR-1, SR-2 no DPT-4 ba Labarik Idade < 1 Ano Por Posto Administrativos Municipio de Viqueque, Jan-Des 2023

2023										
Posto Administrativos	Alvo/Targeto Populaçao (Proj.No.<1 a) Jan'-Des' 2022 Fulan 0-23	Hepatitis B		Alvu/Targetu Populasaun (proj. No. <1 a) Jan - Des 2022 Fulan 0-23	SR-1		SR-2		DPT-4	
		No.	%		No	%	No	%	No	%
Lacluta	X	X	X	X	X	X	X	X	X	X
Ossu	X	X	X	X	X	X	X	X	X	X
Uatu-Carbau	X	X	X	X	X	X	X	X	X	X
Uatu-Lari	X	X	X	X	X	X	X	X	X	X
Viqueque	X	X	X	X	X	X	X	X	X	X
Total	X	1,370	X	X	X	X	X	X	1,136	115

Fonte: Saude Municipio de Viqueque

2.3.19. Cobertura Imunizaçao Hepatitis B, BCG, SR-1, SR-2 no DPT-4 ba Labarik Idade < 1 Ano Por Ano Município de Viqueque, Jan-Dez 2016 até 2023

Ano	Alvo/Targeto População (Proj.No.< 1 a) Jan'-Des' 2020 Fulan 0-23	Hepatitis B		Alvu/ Targetu Populasaun (proj. No. < 1 a) Jan - Des 2020 Fulan 0-23	SR-1		SR-2		DPT-4	
		No.	%		No	%	No	%	No	%
2023	x	1,370	x	x	x	x	x	x	x	x
2022	x	1,295	x	x	x	x	x	x	1,136	115
2021	1,974	1,267	64	2,171	1,556	72	1,096	111	1,092	111
2020	1,967	1,455	74	1,893	2,093	111	2,040	1,848	2,036	1,845
2019	2,832	1,358	48	67	1,678	63	1,321	49	1,350	50
2018	5,721	1155	42	x	x	x	x	x	x	x
2017	2,344	1,478	63	x	x	x	x	x	x	x
2016	2,244	876	29	x	x	x	x	x	x	x

Fonte: Saúde Município de Viqueque

2.3.20. Número Cobertura Imunização DPT dos Crianças Idade < 1 Ano, tuir Posto Administrativo e Sexo, 2023

Posto Administrativos	Tipo de Vacinação Registrado ba Idade < 1 ano									
	DPT 1			DPT 2			DPT 3			Total
	Mane	Feto	Total	Mane	Feto	Total	Mane	Feto	Total	
Lac'luta	84	103	187	87	113	200	82	94	176	
Ossu	219	208	427	219	189	408	246	220	466	
Uatu Carbau	114	78	192	103	88	191	108	79	187	
Uatu Lari	341	302	643	312	266	578	363	272	635	
Viqueque	323	346	669	320	336	656	349	365	714	
Total	1,081	1,037	2,118	1,041	992	2,033	1,148	1,030	2,178	

Fonte: Saúde Município de Viqueque

2.3.21. Número Cobertura Imunização Hepatitis B, dos Crianças Idade < 1 Ano, tuir Posto Administrativo e Sexo, 2023

Posto Administrativos	Tipo de Vasinção Registrado ba Idade < 1 ano											
	HBV 1			HBV 2			HBV 3					
	Mane	Feto	Total	Mane	Feto	Total	Mane	Feto	Total	Mane	Feto	Total
Lac'luta	43	57	100	0	0	0	0	0	0	0	0	0
Ossu	144	142	286	0	0	0	0	0	0	0	0	0
Uatu Carbau	71	59	130	0	0	0	0	0	0	0	0	0
Uatu Lari	198	209	407	0	0	0	0	0	0	0	0	0
Viqueque	211	236	447	0	0	0	0	0	0	0	0	0
Total	667	703	1,370	0	0	0	0	0	0	0	0	0

Fonte: Saíde Município de Viqueque

2.3.22. Número Absoluto no Média Tratamento Ambulatório por Posto Administrativos em Município Viqueque, 2023

Posto Administrativos	Número tratamento Pasiente Ambulatório						
	Centro da Saúde			Media	Hospital internamento	Media	Total
	Mane	Feto	Total				
Lacluta	x	x	x	x	x	x	x
Ossu	x	x	x	x	x	x	x
Uatu-Carbau	x	x	x	x	x	x	x
Uatu-Lari	x	x	x	x	x	x	x
Viqueque	x	x	x	x	x	x	x
Total	x	x	x	x	x	x	x

Fonte: Saúde Município de Viqueque

2.3.23. Número Absoluto no Média Tratamento Ambulatório por Ano em Município Viqueque, 2016 até 2023

Ano	Número tratamento Pasiente Ambulatório				
	Centro da Saúde			Hospital	Ttl CS + Hospital
	Mane	Feto	Total		
2023	x	x	x	x	x
2022	x	x	x	x	x
2021	90,681	100,664	191,345	1,561	192,906
2020	80,938	99,224	180,162	2,362	182,524
2019	x	x	x	x	x
2018	71,381	87,274	158,655	1,574	160,229
2017	105,182	128,979	234,161	2,029	236,190
2016	91,797	113,029	204,826	1,869	206,095

Fonte: Saúde Município de Viqueque

2.3.24. Número Absoluto Contraseptivo Planeamento Familiar por Posto Administrativos em Município Viqueque, 2023

Posto Administrativos	Total Uzuário Kontinua Planeamento Familiar									
	POPs	COPs	Injectavel	Implat	IUDs	Kondom	Vasecto-mi	Tubecto-mi	Natutal	Total
Lacluta	1	0	159	186	5	8	0	0	359	27
Ossu	27	31	419	277	400	193	0	0	1,347	1,218
Uatu-Carbau	0	0	68	135	20	4	0	0	227	250
Uatu-Lari	0	8	335	271	17	1	0	0	632	328
Viqueque	0	1	39	230	29	0	0	0	299	557
Total	28	40	1,020	1,099	471	206	0	0	2,864	2,380

Fonte: Saúde Município de Viqueque

2.3.25. Número Absoluto Contraseptivo Planeamento Familiar por Ano em Município Viqueque, 2016 até 2023

Ano	Total Uzuário Kontinua Planeamento Familiar									
	POPs	COPs	Injectavel	Implat	IUDs	Kondom	Vasecto- mi	Tubecto- mi	Natutal	Total
2023	28	40	1020	1099	471	206	0	0	0	2,864
2022	11	13	834	882	473	167	0	0	0	2,380
2021	12	6	124	138	12	33	0	0	39	364
2020	16	12	302	143	13	17	0	0	70	573
2019	253	216	3,006	868	522	3	0	33	0	4,901
2018	516	543	4,940	1,287	586	11	0	32	0	7,915
2017	478	516	5,041	948	551	13	0	31	0	7,578
2016	458	455	4,519	756	514	13	0	27	0	6,742

Fonte: Saúde Município de Viqueque

2.3.26. Cobertura Vitamina “A “ por Posto Administrativos em Município de Viqueque, 2023

Posto Administrativos	Targeto População			Cobertura Vitamina A		
	Mês 6-11	Mês 12-59	Mês 6-59	Mês 6-11	Mês 12-59	Mês 6-59
Lacluta	82	989	1,071	109	941	1,050
Ossu	192	2,327	2,519	445	1,584	2,029
Uatu-Carbau	93	1,133	1,226	113	747	460
Uatu-Lari	231	2,805	3,036	375	2,387	2,762
Viqueque	333	4,043	4,376	539	2,124	2,663
Total	931	11,297	12,228	1581	7,783	8,964

Fonte: Saúde Município de Viqueque

2.3.27. Cobertura Vitamina “A “ por Ano em Município de Viqueque, 2016 até 2023

Ano	Targeto População			Cobertura Vitamina A		
	Mês 6-11	Mês 12-59	Mês 6-59	Mês 6-11	Mês 12-59	Mês 6-59
2023	931	11,297	12,228	1,581	7,783	8,964
2022	931	11,297	12,228	1,069	1,552	2,421
2021	929	7,620	8,543	2,919	6,081	9,000
2020	919	7,851	8,770	2,415	6,212	8,627
2019	1,329	8,888	10,217	2,644	5,524	8,168
2018	1,145	3,028	13,658	1,323	14,803	4,713
2017	1,145	13,658	14,803	515	2,340	2,855
2016	1,123	6,907	9,192	892	3,781	2,890

Fonte: Saúde Município de Viqueque

2.3.28. Distribuição Aimoruk Lumbriga por Posto Administrativos em Município de Viqueque, 2023

Posto Administrativos	Targeto População			Distribuição Aimoruk Lumbriga		
	Mês 12-23	Mês 24-59	Mês 12-59	Mês 12-23	Mês 24-59	Mês 12-59
Lacluta	173	816	989	152	802	954
Ossu	407	1,920	2,327	632	1,362	1,994
Uatu-Carbau	198	935	1,133	427	414	841
Uatu-Lari	491	2,314	2,805	837	2,011	2,848
Viqueque	707	3,336	4,043	744	1572	2,316
Total	1,976	9,321	11,297	2,792	6,161	8,953

Fonte: Saúde Município de Viqueque

2.3.29. Distribuição Aimoruk Lumbriga por Ano em Município de Viqueque, 2016 até 2023

Ano	Targeto População			Distribuição Aimoruk Lumbriga		
	Mês 12-23	Mês 24-59	Mês 12-59	Mês 12-23	Mês 24-59	Mês 12-59
2023	1,976	9,321	11,297	2,792	6,161	8,953
2022	1,976	9,321	11,297	1,636	2,457	4,129
2021	929	7,620	8,543	2,864	4,866	7,730
2020	919	7,851	8,770	3,481	4,854	8,335
2019	1,329	8,888	10,217	2859	4,152	7,011
2018	1,145	3,028	13,658	1,595	6,035	4,623
2017	1.145	13.658	14.803	994	1.369	2.363
2016	1.123	6.907	9.192	1.192	1.934	3.125

Fonte: Saúde Município de Viqueque

2.3.30. Cobertura Liso, Tetu Todan no Prevalencia Malnutrição por Posto Administrativos em Município Viqueque, 2023

2023									
Posto Administrativos	Targeto População			Labarik Idade < 5 Ne'ebe iha LISIO			Média Labarik < tinan 5 Tetu fulan-fulan		
	Fulan 0-23	Fulan 24-59	Fulan 0-59	Fulan 0-23	Fulan 24-59	Fulan 0-59	Fulan 0-23	Fulan 24-59	Fulan 0-59
Lacluta	x	x	x	297	301	598	297	301	598
Ossu	x	x	x	239	222	461	240	224	464
Uatu-Carbau	x	x	x	216	144	360	255	183	438
Uatu-Lari	x	x	x	717	602	1319	719	603	1322
Viqueque	x	x	x	511	331	842	514	335	849
Total	x	x	x	2,595	3,940	6,535	2,616	3,966	6,582

Continua...

2023									
Posto Administrativos	Media Labarik Idade < tinan 5 Ne'ebe ho Todan normal fulan-fulan			Media Prevalencia husi Malnutrisaun Moderado entre Idade < tinan 5 fulan fulan			Media Prevalencia husi Malnutrisaun Grave entre Idade < tinan 5 fulan fulan		
	Fulan 0-23	Fulan 24-59	Fulan 0-59	Fulan 0-23	Fulan 24-59	Fulan 0-59	Fulan 0-23	Fulan 24-59	Fulan 0-59
Lacluta	285	293	578	6	5	11	4	3	7
Ossu	384	427	811	7	2	9	1	1	2
Uatu-Carbau	265	222	487	5	2	7	1	0	1
Uatu-Lari	926	2,318	3,244	4	1	5	2	1	3
Viqueque	667	646	1,313	29	22	51	2	1	3
Total	2,595	3,940	6,535	51	32	83	10	6	16

Fonte: Saúde Município de Viqueque

2.3.31. Cobertura Liso, Tetu Todan no Prevalencia Malnutrição por Ano em Município Viqueque, 2016 até 2023

Ano	Targeto População			Labarik Idade < 5 Ne'ebe iha LISIO			Média Labarik < tinan 5 Tetu fulan - fulan		
	Fulan 0-23	Fulan 24-59	Fulan 0-59	Fulan 0-23	Fulan 24-59	Fulan 0-59	Fulan 0-23	Fulan 24-59	Fulan 0-59
2023	x	x	x	2,595	3,940	6,535	2,616	3,966	6,582
2022	x	x	x	1,921	1,444	3,365	1,965	1,491	3,456
2021	3,844	5,648	9,492	1,802	1,495	3,297	1,715	1,227	2,942
2020	3,886	5,859	9,745	1,996	1,840	3,836	1,939	1,501	3,441
2019	5,470	6,098	11,568	1,970	1,504	3,475	1,726	1,273	2,999
2018	6,888	9,161	16,002	2,387	2,124	4,511	1,561	1,312	3,882
2017	6,841	9,161	16,002	2,755	3,032	5,787	1,285	712	1,997
2016	4,511	6,907	11,419	2,685	3,318	6,002	1,077	658	1,735

Continua...

Ano	Media Labarik Idade < tinan 5 Ne'ebe ho Todan normal fulan-fulan			Media Prevalensia husi Malnutrisaun Modernu entre Idade < tinan 5 fulan fulan			Media Prevalensia husi Malnutrisaun Grave entre Idade < tinan 5 fulan fulan		
	Fulan 0-23	Fulan 24-59	Fulan 0-59	Fulan 0-23	Fulan 24-59	Fulan 0-59	Fulan 0-23	Fulan 24-59	Fulan 0-59
2023	2,595	3,940	6,535	51	32	83	10	6	16
2022	1,928	1,476	3,341	36	13	49	5	2	7
2021	1,664	1,236	2,900	34	9	43	9	3	12
2020	1,629	1,480	3,384	33	19	52	11	3	14
2019	1,629	1,158	2,788	51	25	87	11	4	15
2018	1,517	1,287	2,804	37	24	61	6	14	21
2017	1,131	661	1,883	49	37	86	11	14	25
2016	971	573	1544	76	63	139	27	23	50

Fonte: Saúde Município de Viqueque

2.3.32. Total Fertilidade e Mortalidade em Facilidades da Saúde em Município de Viqueque, 2023

Fulan	Fertilidade			Mortalidade		
	Mane	Feto	Total	Mane	Feto	Total
<i>Janeiro</i>	x	x	x	x	x	x
<i>Fevereiro</i>	x	x	x	x	x	x
<i>Março</i>	x	x	x	x	x	x
<i>Abril</i>	x	x	x	x	x	x
<i>Mai</i>	x	x	x	x	x	x
<i>Junho</i>	x	x	x	x	x	x
<i>Julho</i>	x	x	x	x	x	x
<i>Agosto</i>	x	x	x	x	x	x
<i>Setembro</i>	x	x	x	x	x	x
<i>Outubro</i>	x	x	x	x	x	x
<i>Novembro</i>	x	x	x	x	x	x
<i>Dezembro</i>	x	x	x	x	x	x
Total	x	x	x	x	x	x

Fonte: Saúde Município de Viqueque

2.3.33. Total Fertilidade e Mortalidade em Facilidades da Saúde por Ano em Município de Viqueque, 2016 até 2023

Ano	Fertilidade			Mortalidade		
	Mane	Feto	Total	Mane	Feto	Total
2023	x	x	x	x	x	x
2022	x	x	x	x	x	x
2021	270	224	494	7	4	11
2020	377	347	724	11	5	16
2019	399	667	736	16	11	27
2018	591	542	1,133	27	24	51
2017	673	617	1,290	41	33	74
2016	576	559	1,135	32	26	58

Fonte: Saúde Município de Viqueque

2.3.34. Número Tipo Doenças Registrada na Centro da Saúde em Município de Viqueque, 2023

Tipo Moras	Centro da Saúde					Total
	CS Lacluta	CS Ossu	CS Uatu Carbau	CS Uatulari	CSM Viqueque	
ISPA	381	728	6,373	11,634	17,881	36,997
ISPB	0	0	0	0	0	0
Malaria	0	0	0	0	0	0
Flu	1026	7575	179	17	0	8,797
Diarea	457	918	290	1,162	1,246	4,073
Moras Kulit	136	683	188	19	706	1,732
TB Paru	27	54	7	15	73	176
Bronchitis	0	0	0	0	0	0
Dentes	197	375	901	125	294	1,892
Ascariasis	0	0	0	0	0	0
Cunjuntivitis	318	377	171	383	1,721	2,970
Neuromuscular	0	0	0	0	0	0
Mal Nutrisaun/KKP	7	2	1	3	3	16
Dezastre	61	26	31	23	90	231
Sistema degestaun	0	0	0	0	0	0
PMS	0	0	0	0	0	0
Denque/DMB	0	0	0	2	26	28
H-IV/AIDS	1	2	0	4	8	15
Sel-seluk	0	0	0	0	0	0

Fonte: Saúde Município de Viqueque

2.4. Proteção Social

2.4.1. Distribuição População por Religião em Município de Viqueque, Censo 2010

Posto Administrativos	Religião Censo 2010						
	Catolica	Protestant/ Evangélica	Muslimano	Budista	Hindu	Tradicional	Religião Seluk
Lacluta	5,717	41	41	1	1	15	30
Ossu	14,639	478	4	1	-	21	10
Uatu-Carbau	7,025	181	2	1	-	2	1
Uatu-Lari	15,926	892	115	3	-	2	34
Viqueque	23,457	722	4	10	3	86	11
Total	66,764	2,314	166	16	4	126	86

Fonte: Instituto Nacional de Estatística, I.P.
- *Censo População no Uma Kain 2010*

2.4.2. Distribuição População por Religião em Município de Viqueque, 2015

Posto Administrativos	Religião Censo 2015						
	Catolica	Protestant/ Evangélica	Muslimano	Budista	Hindu	Tradicional	Religião Seluk
Lacluta	6,678	46	7	1	1	50	7
Ossu	16,854	291	1	3	-	1	11
Uatu-Carbau	7,265	127	2	-	-	-	1
Uatu-Lari	17,907	803	196	2	-	-	-
Viqueque	25,043	643	6	-	3	1	14
Total	73,747	1,910	212	6	4	52	33

Fonte: Instituto Nacional de Estatística, I.P.
- *Censo População no Uma Kain 2015*

2.4.3. Distribuição População por Religião em Município de Viqueque, Censo 2022

Religião	Religião Censo 2022		
	Mane	Feto	Total
Catolica	36,430	36,163	72,593
Protestante	924	1,001	1,925
Musulmano	111	110	221
Budista	4	4	8
Hindu	3	1	4
Tradicional	2	2	4
Seluk	38	34	72
No religion	39	38	77
No answer	5	5	10
Total	37,556	37,358	74,914

Fonte: Instituto Nacional de Estatística, I.P.
- *Censo População no Uma Kain 2022*

2.4.4. Número Idosos (≥ 60 anos) a receber subsídio Município de Viqueque, 2023

Posto Administrativo	Idosos			Invalidos		
	Mane	Feto	Total	Mane	Feto	Total
Lacluta	469	527	996	36	49	85
Ossu	788	1,138	1,926	43	49	92
Uatu-Carbau	879	1,445	2,324	137	122	259
Uatu-Lari	381	534	915	46	32	78
Viqueque	819	1,287	2,106	118	95	213
Total	3,336	4,931	8,267	380	347	727

Fonte: Ministério da Solidaridade Social e inclusão

2.4.5. Número Invalidos receber subsídio Município Viqueque por Ano, 2016 até 2023

Ano	Idosos			Invalidos		
	Mane	Feto	Total	Mane	Feto	Total
2023	3,336	4,931	8,267	380	347	727
2022	3,489	5,048	8,537	420	397	817
2021	3,458	4,986	8,444	421	384	805
2020	3,297	4,741	8,038	391	357	748
2019	3,639	5,244	8,883	405	367	772
2018	3,691	5,333	9,024	389	346	735
2017	x	x	x	x	x	x
2016	3,633	5,283	8,916	379	343	722

Fonte: Ministério da Solidaridade Social e inclusão

2.4.6. Numeru Kazu Labarik iha Risiko no Abuzu Seexual iha Municipio de Viqueque, 2023

Tipu Kazu	Status husi Kazu		Total Kazu
	Taka	Aтиву	
Violensia Domestika	x	x	x
Violensia Bazeia ba Jeneru	x	x	x
Violasaun Seksual	x	x	x
Asaltu Seksual (Minoridade)	x	x	x
Abuzu Seksual	x	x	x
Tentativa Seksual	x	x	x
Maustratus	x	x	x
Abandonadu	x	x	x
Violensia Fiziku	x	x	x
Tentativa Seksual	x	x	x
Trafiku Úmanu	x	x	x
Total	x	x	x

Fonte: *Ministério da Solidaridade*

2.4.7. Total Uma Kain ne'ebé Hetan Desastres Naturais por Posto Administrativos em Município de Viqueque, 2023

Posto Administrativo	Total Uma Ne'ebe Hetan Estragus	Apoio Emerjensia (Uma Kain)	Material Konstrusaun (Uma Kain)
Lacluta	x	x	x
Ossu	x	x	x
Uatu Carbau	x	x	x
Uatu Lari	x	x	x
Viqueque	x	x	x
Total	x	x	x

Fonte: *Ministério da Solidaridade Viqueque*

2.4.8. Total Ema ne'ebé Hetan ona Verifikasaun ba Programa Bolsa da Mãe por Posto Administrativos em Município de Viqueque, 2023

Posto Administrativos	Mane	Feto	Total Benefisiarius
Lacluta	10	445	455
Ossu	34	634	668
Uatu-Carbau	13	300	313
Uatu-Lari	17	451	468
Viqueque	34	661	695
Total	108	2,491	2,599

Fonte: Ministério da Solidaridade Social
- Departamento Bolsa da Mãe

2.4.9. Total Ema ne'ebé Hetan ona Verifikasaun ba Programa Bolsa da Mãe por em Município de Viqueque, 2018 até 2023

Posto Administrativos	Mane	Feto	Total Benefisiarius
2023	108	2,491	2,599
2022	2,866	2,756	5,622
2021	85	2,922	3,007
2020	x	x	768
2019	110	2,736	2,846
2018	x	x	3.932

Fonte: Ministério da Solidaridade Social
- Departamento Bolsa da Mãe

2.4.10. Número de combatentes e familiares de mártires que beneficiarem de pensões por Posto Administrativos em Município Viqueque, 2023

Posto Administrativos	Mane	Feto	Total
Lacluta	102	51	153
Ossu	577	226	803
Uato-Carbau	166	39	205
Uato-Lári	759	304	1,063
Viqueque	737	304	1,041
Total	2,341	924	3,265

Fonte: Ministério da Solidaridade Social

- **Secretaria de Estado dos Assuntos dos Caombatentes da Libertação Nacioanal*

2.4.11. Número de combatentes e familiares de mártires que beneficiarem de pensões por Ano em Município Viqueque, 2016 até 2023

Ano	Mane	Feto	Total
*2023	2,341	924	3,265
*2022	2,350	916	3,266
*2021	2,333	909	3,242
*2020	2,364	914	3,278
*2019	1,886	744	2,630
*2018	2,837	468	3,305
2017	2,842	471	3,313
2016	1,967	756	2,723

Fonte: Ministério da Solidaridade Social

- **Secretaria de Estado dos Assuntos dos Caombatentes da Libertação Nacioanal*

2.4.12. Número Orfanatos por Posto Administrativos em Município de Viqueque, 2023

Posto Administrativos	Mane	Feto	Total
Lacluta	210	214	424
Ossu	16	68	84
Uatu-Carbau	0	0	0
Uatu-Lari	0	0	0
Viqueque	19	17	36
Total	245	299	544

Fonte: Ministério da Solidaridade Social e Inclusão
- *Departamento Bolsa da Mãe*

2.5. TÉRRAS E PROPRIEDADES

2.5.1. Números Rai/uma Estado tempo Protuguês no Tempo Indonesia husik hela Tuir Posto Administrativo, Município de Viqueque, 2023

Posto Administrativos	Português	Indonesia	Terreno (M2)	Edifício (M2)
Viqueque	7	342	342	340
Lacluta	0	38	38	37
Uatu-Lari	0	77	77	66
Uatu-Carbau	0	65	65	55
Ossu	3	7373	76	67
Total	10	595	605	565

Fonte: *Terras e Propriedades Município de Viqueque, 2019*

2.6. POLICIA NACIONAL DE TIMÓR-LESTE

2.6.1. Números Policia em Município de Viqueque, 2022 e 2023

Divisião Esquadra's	2023			2022		
	Mane	Feto	Total	Mane	Feto	Total
Quartel Geral Policia Município Viqueque	42	14	56	46	15	61
Esquadra Viqueque Villa	18	3	21	20	2	22
Esquadra Ossu	14	3	17	13	3	16
Esquadra Lacluta	8	2	10	8	2	10
Esquadra Uatulari	18	1	19	18	1	19
Esquadra Uatucarbau	14	2	16	13	2	15
Total	114	25	139	118	25	143

Fonte: Comando PNTL Município de Viqueque

2.6.2. Números Policia tuir Deviza do Município de Viqueque, 2023

Policia do Município de Viqueque	Sexo		
	Mane	Feto	Total
Superintendente	1	0	1
Assist. Superintendente	0	0	0
Inspector Chefe	2	0	2
Inspector	3	0	3
Assist. Inspector	3	1	4
Sargento Chefe	4	1	5
Premeiro Sargento	21	5	26
Sargento	3	0	3
Agente Chefe	69	15	84
Agente Prinsipal	4	2	6
Agente	10	0	10
Total	118	25	143

Fonte: Comando PNTL Município de Viqueque, dados 2022

2.6.3. Número Acidentes Traficos ne'ebe akontese iha Município de Viqueque, 2023

Meses													
Tipe Acidente	Jan	Feb	Mar	Abr	Mai	Jun	Jul	Aug	Set	Out	Nov	Dec	Total
Kareta soke motor	X	X	X	X	X	X	X	X	X	X	X	X	X
Kareta monu ou soke mesak	X	X	X	X	X	X	X	X	X	X	X	X	X
Kareta soke ema	X	X	X	X	X	X	X	X	X	X	X	X	X
Kareta soke kareta	X	X	X	X	X	X	X	X	X	X	X	X	X
Kareta soke ai	X	X	X	X	X	X	X	X	X	X	X	X	X
Ema monu husi kareta	X	X	X	X	X	X	X	X	X	X	X	X	X
Motor soke ema	X	X	X	X	X	X	X	X	X	X	X	X	X
Motor soke Motor	X	X	X	X	X	X	X	X	X	X	X	X	X
Motor monu mesak	X	X	X	X	X	X	X	X	X	X	X	X	X
Motor soke kareta	X	X	X	X	X	X	X	X	X	X	X	X	X
Motor soke Bisikleta	X	X	X	X	X	X	X	X	X	X	X	X	X
Kareta Rasta Ema	X	X	X	X	X	X	X	X	X	X	X	X	X
Ema monu husi kareta	X	X	X	X	X	X	X	X	X	X	X	X	X
Karetas oke Uma	X	X	X	X	X	X	X	X	X	X	X	X	X
Total	X	X	X	X	X	X	X	X	X	X	X	X	X

Fonte: Comando PNTL Município de Viqueque

Obs : X dados la iha

2.6.4. Número Infracções de Transito por Ano em Município de Viqueque, 2020 até 2023

Tippe Acidente	2023	2022	2021	2020
Veikulu Ladauk Rejisto	-	8	4	12
Veikulu La Monta Chapa	-	41	38	42
Veikulu Uza Kanu Resin	1	9	6	8
Data Inspeksaun Liu Prazu	40	52	60	49
Data Livrate Liu Prazu	-	48	58	60
Veikulu La Iha Assesoris : Espelu, Lampu, Travão ho body	4	57	43	70
La Lori Dokumentus Viaturas	91	93	92	109
La Uza Kapasete	58	342	287	300
La Iha Kartaun Kondusaun	-	81	30	65
Para Iha Zebra Cross	-	2	0	2
Karta Kondusaun La Tuir Categoria	-	51	39	42
Karta Kondusaun Liu Prazu	57	67	49	44
Laiha Karta Lisensa Trajetcto	-	0	2	4
La Prolonga Lisensa Trajecto	-	4	1	1
Tula Pasajeirus Liu Lotasaun	2	241	120	147
Tula Sasan Liu Kapasidade Kareta	-	91	56	69
Lori Motor ho Kondisaun Lanu	-	63	73	4
Ultra Pasa liu hosi Liman Karuk	-	12	8	4
Kontra Ordem Autoridade Tranzitu	106	96	390	293
Outros	-	0	0	0
Total Infracções	359	1,325	1,356	1,358
Total Multas	\$ 8,480,00	\$4,079	\$4,772	\$12,474

Fonte: Comando PNTL Município de Viqueque

2.6.5. Número Crime por Tipo e por Mês em Município de Viqueque, 2023

Categoria Crime	Meses												Total
	Jan	Feb	Mar	Abr	Mai	Jun	Jul	Aug	Set	Out	Nov	Dec	
OFENÇAS DA PESSOA:													
Ofenças Corporasi Agravado	0	0	0	0	0	0	0	0	0	0	0	2	2
Homicidio	0	0	0	0	0	0	0	0	0	0	0	0	0
Hetan Mate Isin	0	0	0	0	0	0	0	0	0	0	0	0	0
Violencia Domestika	9	4	4	8	5	5	11	10	3	8	14	14	95
Abuse Minor	1	0	0	0	2	0	1	1	1	1	0	1	8
Abuse Sexoal	0	0	0	0	0	0	0	0	0	0	0	0	0
Violasaun Sexoal	0	0	0	0	0	0	0	0	0	0	0	0	0
Tentativo Violasaun Sexoal	0	0	0	0	0	0	0	0	0	0	0	0	0
Exploração Sexoal	0	0	0	0	0	0	0	0	0	0	0	0	0
Koasaun Sexoal	0	0	1	0	0	0	0	1	0	1	0	1	4
Threat (ameasa)	1	1	1	1	1	0	0	0	3	3	2	2	15
Tara An	2	0	1	2	0	1	1	1	2	1	0	0	11
Devasa	0	0	0	0	1	1	1	0	1	0	1	0	5
Sem Carta Condução	0	0	0	0	0	0	0	0	0	0	0	0	0
Ezibionismo Sexoal	0	0	0	0	0	0	0	0	0	0	0	0	0
OFENSA BA SASAN													
Incendio (Sunu Uma)	0	0	1	0	2	0	0	0	0	0	1	0	4
Danos	0	0	0	0	0	0	0	0	0	0	0	0	0
Danu Simples/ Estraga Propriedade	0	1	2	1	3	0	1	1	2	4	4	9	28
Furto Agravado	0	0	0	0	0	0	0	0	0	0	0	0	0
Burla Agravado	0	0	0	0	0	0	0	0	0	0	0	0	0
CRIME ORGANIZADO:													
Propaganda Eleitoral Elizita	0	0	0	7	0	0	0	0	0	0	0	0	7
Perturbação ba Acto Política	0	0	0	0	0	0	0	0	0	0	0	0	0
Obstrução ba Acto Eleitoral	0	0	0	0	1	0	0	0	0	0	0	0	1
Armas Brancas	0	0	1	0	0	0	0	0	1	0	1	0	3
Total Caso Crime	13	6	11	19	15	7	15	14	13	18	23	29	183

Fonte: Comando PNTL Município de Viqueque

2.6.6. Número Kazu Crimes ne'be Registo iha Comando Policia Município de Viqueque, Janeiro-Dezembro, 2023

Type Kazu	Meses												Total
	Jan	Feb	Mar	Abr	Mai	Jun	Jul	Aug	Set	Out	Nov	Dec	
Ofensa Integridade Simples	7	4	2	7	7	9	10	5	12	16	17	9	105
Ameasa	1	1	1	1	1	0	0	0	3	3	2	2	15
Violensia Domestika	9	4	4	8	5	5	11	10	3	8	14	14	95
Danu Simples/ Estraga Propriedade	0	1	2	1	3	0	1	1	2	4	4	9	28
Burla Simples	0	0	0	0	2	0	1	0	0	0	0	0	3
Roubu / Nauk ho Forsa	0	0	0	0	0	0	0	0	0	0	0	0	0
Homicidiu/ Oho Ema	0	0	0	0	0	0	0	0	0	0	0	0	0
Maus tratus ba Menor	0	0	0	0	0	0	0	0	0	0	0	0	0
Abuzu Sexual ba menor idade cp177	1	0	0	0	2	0	1	1	1	1	0	1	8
Furtu / Nauk	0	1	0	0	1	1	1	0	0	0	1	2	7
Insendiu / Sunu Uma	0	0	1	0	2	0	0	0	0	0	1	0	4
Arte Marciais CP 211	0	0	0	0	0	0	0	0	0	0	0	0	0
Tara-an/ suicidiu cp 144	2	0	1	2	0	1	1	1	2	1	0	0	11
Exebisionizmu sexual 181cp, tentativa sexual	0	0	1	0	3	2	0	0	0	0	0	1	7
Ofensa Corporais Agravado	0	0	0	0	0	0	0	0	0	0	0	2	2
Acto Sexual ho Adolxente	0	0	0	0	0	0	0	0	1	0	0	1	2
Koasaun sexual (171 cp)	0	0	1	0	0	0	0	1	0	1	0	1	4
Tentativa Omisidio cp 23	0	0	0	0	0	0	0	0	0	2	0	0	2
Expozisaun ou Abandonado(143 cp)	0	0	1	0	0	0	2	0	0	0	0	0	3

Continua...

Continuação 2.6.6.

2023													
Tipu Kazu	Jan	Feb	Mar	Abr	Mai	Jun	Jul	Aug	Set	Out	Nov	Dec	Total
Pornografia Infantil cp, 176	0	0	0	1	0	0	0	0	0	0	0	0	1
Armas Brancas cp. 211	0	0	1	0	0	0	0	0	1	0	1	0	3
Obstrasaun ba aktu eleitoral nia fiskalizasaun cp 236	0	0	0	0	1	0	0	0	0	0	0	0	1
Interrupsaun ba Gravidez cp 141	0	0	0	0	0	0	0	0	0	0	0	0	0
Defamasaun/Devasa cp 183	0	0	0	0	1	1	1	0	1	0	1	0	5
Propaganda Eleitoral Ilisita, cp 233	0	0	0	7	0	0	0	0	0	0	0	0	7
pasifikasaun Dokumentos	0	0	0	0	0	0	0	0	0	0	0	0	0
Droga	0	0	0	0	0	0	0	0	0	0	0	0	0
Violasaun ba domisilio, 185 CP	0	0	0	0	0	0	0	0	0	0	0	0	0
Agravasaun / Insestu cp 173	0	0	0	0	0	0	0	0	0	0	0	0	0
Trafiku Humano cp. 163	0	0	0	0	0	0	0	1	0	0	0	0	1
Abuzu Konfiansa	0	0	0	0	0	0	0	0	0	1	0	0	1
Relasaun Sexual	0	0	0	0	0	0	0	1	0	0	0	0	1
Total Caso Crime	20	11	15	27	28	19	29	21	26	37	41	42	316

Fonte: Comando PNTL Município de Viqueque

2.6.7. Número **Suspeito** ba Acontecimento Criminal tuir Grupo de Idade em Município de Viqueque, 2017 até 2023

Grupo de Idade	Suspeito						
	2023	2022	2021	2020	2019	2018	2017
0-9	0	0	1	0	1	0	2
10-19	6	0	1	6	20	24	28
20-29	7	1	10	7	113	115	130
30-39	1	1	4	1	109	103	72
40-49	1	0	2	3	41	43	36
50-59	1	0	1	1	17	15	5
60+	1	0	0	0	8	5	13
Total	17	2	19	18	309	305	286

Fonte: Serviço Investigação Criminal (SIC) PNTL

2.6.8. Número **Vítima** ba Acontecimento Criminal tuir Grupo de Idade em Município de Viqueque, 2017 até 2023

Grupo de Idade	Vítima						
	2023	2022	2021	2020	2019	2018	2017
0-9	2	0	0	1	2	4	1
10-19	4	1	8	6	37	23	7
20-29	2	1	1	9	30	48	29
30-39	2	0	3	5	34	26	23
40-49	5	0	4	4	31	26	13
50-59	2	1	2	3	25	14	8
60+	6	0	0	2	36	5	2
Total	23	3	18	30	195	146	83

Fonte: Serviço Investigação Criminal (SIC) PNTL

2.6.9. Número Acidentes Trafico ne'ebe Resulta Ema Mate, Kanek Todan, Kanek kman tuir tinan iha Municipio de Viqueque, 2016 até 2023

Ano	Kanek Kman	Kanek Todan	Mate	Total Caso
2023	47	13	2	35
2022	44	13	3	37
2021	17	10	1	19
2020	48	19	3	18
2019	20	10	0	22
2018	29	14	1	19
2017	11	20	2	22
2016	48	19	4	41

Fonte: Departamento Acidentes Trafico PNTL (Nacional Dili)

2.7. Mercado de Trabalho

2.7.1. Número Ema Ne'ebe Buka Serviço iha Rai Laran por Mês em Município Viqueque, 2023

Mês	Mane	Feto	Total
<i>Janeiro</i>	60	56	116
<i>Fevereiro</i>	58	45	103
<i>Março</i>	123	90	213
<i>Abril</i>	100	99	199
<i>Maio</i>	89	79	168
<i>Junho</i>	106	67	173
<i>Julho</i>	120	80	200
<i>Agosto</i>	100	110	210
<i>Setembro</i>	141	100	241
<i>Outubro</i>	150	56	206
<i>Novembro</i>	130	97	227
<i>Dezembro</i>	98	87	185
Total	1,275	966	2,241

Fonte: - SEFOPE Município de Viqueque
- Secretaria de Estado da Formação Profissional e Emprego

2.7.2. Número Ema Ne'ebe Buka Serviço por Mês, por Sexo e por Grupo de Idade em Município Viqueque, 2023

Mês	Grupo de Idade											
	15 - 24			25 - 39			40 - 54			55+		
	Mane	Feto	Total	Mane	Feto	Total	Mane	Feto	Total	Mane	Feto	Total
Janeiro	30	10	40	40	10	50	10	5	15	8	3	11
Fevereiro	20	15	35	35	5	40	12	8	20	6	2	8
Março	45	20	65	45	40	85	30	20	50	10	3	13
Abril	55	20	75	50	30	80	25	10	35	7	2	9
Maiο	35	20	55	30	20	50	29	10	39	15	9	24
Junho	30	21	51	50	20	70	25	9	34	12	6	18
Julho	35	25	60	52	45	97	19	9	28	17	3	20
Agosto	50	25	75	65	30	95	23	10	33	5	2	7
Setembro	65	35	100	54	30	84	32	20	52	4	1	5
Outubro	35	23	58	65	20	85	45	10	55	6	2	8
Novembro	45	31	76	65	25	90	30	19	49	8	4	12
Dezembro	34	25	59	65	20	85	22	16	38	2	1	3
Total	479	270	749	616	295	911	302	146	448	100	38	138

Fonte: - SEFOPE Município de Viqueque
 - *Secretaria de Estado da Formação Profissional e Emprego*

2.7.3. Número Ema Ne'ebe buka Serviço iha Rai Liur, Município de Viqueque, 2021 ate 2023

País	2023			2022			2021		
	Mane	Feto	Total	Mane	Feto	Total	Mane	Feto	Total
Australia	x	x	x	x	x	x	20	0	20
Korea do Sul	x	x	x	x	x	x	23	0	23
Total	288	198	486	27	0	27	43	0	43

Fonte: - SEFOPE Município de Viqueque
 "Secretaria de Estado da Formação Profissional e Emprego"

2.7.4. Número Ema Aresso de Serviço e Formação Profissional em Município de Viqueque, 2021 ate 2023

Descrição Emprego	2023			2022			2021		
	Mane	Feto	Total	Mane	Feto	Total	Mane	Feto	Total
Á Procura de Serviço no País	598	390	988	515	498	1013	1441	776	2217
Á Procura de Serviço para o Estrangeiro	288	198	486	7	3	10	11	3	14
Gosta de Serviço/ Trabalho	95	34	129	554	181	735	63	49	112
Á Procura de Formação Profissional	69	21	90	40	90	130	60	52	112
Á Procura de Formação Empresário	40	20	60	554	182	736	96	67	163
Total	1,090	663	1,753	1,670	954	2,624	1,671	947	2,618

Fonte: - SEFOPE Município de Viqueque
 "Secretaria de Estado da Formação Profissional e Emprego"

2.7.5. Número Ema ne'ebe buka Servisu iha Rai laran no Rai liur Kada Posto Administrativo iha Municipio Viqueque, 2023

Posto Administra-tivo	Formasaun			Buka Servisu iha Rai Laran			Buka Servisu iha Rai Liur		
	Mane	Feto	Total	Mane	Feto	Total	Mane	Feto	Total
Lacluta	x	x	x	x	x	x	x	x	x
Ossu	x	x	x	x	x	x	x	x	x
Uatu carbau	x	x	x	x	x	x	x	x	x
Uatu Lari	x	x	x	x	x	x	x	x	x
Viqueque	x	x	x	x	x	x	x	x	x
Total	40	20	60	598	390	988	288	198	486

Fonte: SEFOPE Município de Viqueque

2.7.6. Número Ema ne'ebe Regista buka Servico por Nivel da Educação no Município Viqueque, 2022 e 2023

Nivel da Educação	2023			2022		
	Mane	Feto	Total	Mane	Feto	Total
Ensino Superior	65	45	110	75	25	100
Ensino Secundario	567	250	817	140	127	267
Ensino Secundario Técnico Profissional	577	326	903	459	378	837
Ensino Pre-Secundario	23	10	33	34	9	43
Ensino Primaria	10	6	16	4	6	10
Não Acesso	0	0	0	0	0	0
Total	1,242	637	1,879	712	545	1,257

Fonte: SEFOPE Município de Viqueque

2.8. Administração Pública

2.8.1. Total Funcionario em Município de Viqueque, 2023

Ministeriais/ Instituições	2023								
	Permanente			Kontratado			Permanente + Kontratado		
	Mane	Feto	Total	Mane	Feto	Total	Mane	Feto	Total
Administração Município	78	2	80	12	5	17	90	7	97
Agricultura e Pescas	80	7	87	62	6	68	142	13	155
Alfandegas	-	-	-	-	-	-	-	-	-
BNCTL	8	3	11	1	3	4	9	6	15
BNU	2	1	3	0	0	0	2	1	3
Bombeiros	18	2	20	3	0	3	21	2	23
CNE	4	3	7	0	0	0	4	3	7
DNSPP	31	0	31	62	2	64	93	2	95
EDTL	18	1	19	19	0	19	37	1	38
Educação	-	-	-	-	-	-	-	-	-
Estatística	0	1	1	-	-	-	0	1	1
EPCC/ SMOPT	5	0	5	2	1	3	7	1	8
IADE	2	0	2	0	0	0	2	0	2
Meio Ambiente	2	0	2	2	0	2	4	0	4
MOP DECC	5	0	5	-	-	-	5	0	5
MSS	-	-	-	-	-	-	-	-	-
PNDS	20	5	25	-	-	-	20	5	25
Procuradoria Distrital	5	0	5	29	9	38	34	9	43
Recurso Naturais	-	-	-	-	-	-	-	-	-
Registo Civil e Notariado	2	2	4	1	1	2	3	3	6

Continua...

Continuação 2.8.1.

Ministeriais/ Instituições	2023								
	Permanente			Kontratado			Permanente + Kontratado		
	Mane	Feto	Total	Mane	Feto	Total	Mane	Feto	Total
Saúde	169	103	272	-	-	-	169	103	272
SEJD	2	0	2	2	2	4	4	2	6
SEPFOPE/Inspeccao Geral do Trabalho	1	0	1	48	95	143	49	95	144
SMASA	14	1	15	0	1	1	14	2	16
STAE	6	0	6	3	3	6	9	3	12
TELEMOR	6	1	7	0	0	0	6	1	7
Terras e Propriedade	4		4	7	4	11	11	4	15
TIMOR TELECOM	-	-	-	4	0	4	4	0	4
Transporte e Terrestres	1	0	1	6	3	9	7	3	10
Tribunal Distrital	-	-	-	-	-	-	-	-	-
Total	483	132	615	263	135	398	746	267	1,013

Fonte: Administração Município de Viqueque

2.8.2. Números Funcionário Público (Permanentes) por Grau, Destacada por Unidade de Serviço em Município de Viqueque, 2023

Instituições	Grau /Level								Total
	A/7	B/6	C/5	D/4	E/3	F/2	G/1	Non/G	
Administração Município	0	7	34	21	15	3	0	0	80
Agricultura e Pescas	0	2	4	14	46	21	0	0	87
Alfandegas	0	0	0	0	0	0	0	0	0
BNCTL	0	0	0	0	0	0	0	0	0
Bombeiros	0	0	0	2	14	4	0	0	20
CNE	0	0	2	3	0	2	0	0	7
Defensoria Distrital	0	0	0	0	0	0	0	0	0
DNSPP	0	0	0	1	9	20	1	0	31
EDTL	0	0	0	1	10	7	1	0	19
Educação	0	0	0	0	0	0	0	0	0
EPCC/SMOPT	0	0	2	1	2	0	0	0	5
Estatística	0	0	0	1	0	0	0	0	1
IADE	0	0	1	1	0	0	0	0	2
Meio Ambiente	0	0	0	2	0	0	0	0	2
MOP DECC	0	0	2	1	2	0	0	0	5
MSS	0	0	0	0	0	0	0	0	0
Obras Publicas	0	0	0	0	0	0	0	0	0
PNDS	0	4	20	1	0	0	0	0	25
Prisão Suai	0	0	0	0	0	0	0	0	0
Procuradoria Distrital	0	0	0	0	0	0	0	0	0
Recurso Naturais	0	0	0	0	0	0	0	0	0
Registo Civil e Notariado	0	0	1	1	0	1	0	1	4
Saúde	39	25	147	10	23	16	12	0	272
SEJD	0	0	0	1	1	0	0	0	2
SEPFOPE/Inspeccao Geral do Trabalho	0	0	1	0	0	0	0	0	1
SMASA	0	0	0	2	12	0	1	0	15
STAE	0	0	2	2	1	1	0	0	6
Telemor	0	0	0	0	0	0	0	0	0
Terras e Propriedade	0	0	1	1	2	0	0	0	4
Timor Telecom	0	0	0	0	0	0	0	0	0
Transporte e Terrestres	0	0	0	1	0	0	0	0	1
Tribunal Distrital	0	0	0	0	0	0	0	0	0
Total	39	38	217	67	137	75	15	1	589

Fonte: Administração Município de Viqueque

2.8.3. Números Funcionário Público (**Contratados**) por Grau, Destacada por Unidade de Serviço em Município de Viqueque, 2023

Instituições	Grau /Level							Total
	A/7	B/6	C/5	D/4	E/3	F/2	G/1	
Administração Município	0	0	3	0	0	30	23	56
Agricultura e Pescas	0	0	0	4	3	59	2	68
Alfandegas	0	0	0	0	0	0	0	0
BNCTL	0	0	0	0	0	0	0	0
Bombeiros	0	0	0	0	0	0	0	0
CNE	0	0	0	0	3	0	0	3
Defenssoria Distrital	0	0	0	0	0	0	0	0
DNSPP	0	0	0	0	0	64	0	64
EDTL	0	0	0	0	0	0	0	0
Educação	0	0	0	0	0	0	0	0
EPCC/SMOPT	0	0	0	0	0	0	0	0
Estatística	0	0	0	1	2	0	0	3
IADE	0	0	0	0	0	0	0	0
Meio Ambiente	0	0	0	0	1	1	0	2
MOP DECC	0	0	0	0	0	0	0	0
MSS	0	0	0	0	0	0	0	0
Obras Publicas	0	0	0	0	0	0	0	0
PNDS	0	4	21	10	0	3	0	38
Prisão Suai	0	0	0	0	0	0	0	0
Procuradoria Distrital	0	0	0	0	0	2	0	2
Recurso Naturais	0	0	0	0	0	0	0	0
Registo Civil e Notariado	0	0	0	1	1	2	0	4
Saúde	2	0	100	10	3	14	14	143
SEJD	0	0	0	0	0	1	0	1
SEPFOPE / Inspeccao Geral do Trabalho	0	0	0	0	4	2	0	6
SMASA	0	0	0	0	0	0	0	0
STAE	0	0	0	5	5	0	1	11
Telemor	0	0	0	0	0	0	0	0
Terras e Propriedade	0	0	1	1	1	0	1	4
Timor Telecom								
Transporte e Terrestres	0	0	0	0	9	0	0	9
Tribunal Distrital	0	0	0	0	0	0	0	0
Total	2	4	125	32	32	178	41	414

Fonte: Administração Município de Viqueque

2.9. PARTICIPAÇÃO POLITICA

2.9.1. Participação Votos de Partido nas Eleições para a Parlamento Nacional, 2012

Partidos	Votos	(%)
PSD (<i>Partido Social Democrata</i>)	343	1.00
UDT (<i>Uniao Democrata Timorence</i>)	189	0.55
PR (<i>Partidu Republikanu</i>)	473	1.38
PDN (<i>Partidu Desemvolvmentu Nacional</i>)	151	0.44
AD (<i>Alianca Democratica KOTA/Trabalihsta</i>)	138	0.40
PUN (<i>Partidu Unidade Nacional</i>)	97	0.28
PD (<i>Partidu Democratico</i>)	2,879	8.43
PTD (<i>Partido Timorence Democratico</i>)	198	0.58
Frenti Mudanca (<i>Frente Reconstrução Nacional de Timór-Leste</i>)	858	2.51
KHUNTO (<i>Partido Kmanek Haburas Unidade Nacional Timor Oan</i>)	906	2.65
CNRT (<i>Congreso Nacional da Reconstrução de Timór-Leste</i>)	5,567	16.29
FRETILIN (<i>Frente Revolucionario de Timór-Leste Independente</i>)	20,336	59.52
PDP (<i>Partido Desemvolvmentu Popular</i>)	122	0.36
Bloku Proklamador PMD/PARENTIL	56	0.16
ASDT (<i>Assosiação Social Democrata Timorence</i>)	403	1.18
PST (<i>Partido Socialista Trimorence</i>)	756	2.21
PDC (<i>Partidu Democratico Cristão</i>)	47	0.14
PDL (<i>Partido Democratico Liberal</i>)	14	0.04
APMT (<i>Assosicao Popular Monarquia Timorence</i>)	277	0.81
UNDERTIM (<i>Unidade Nac. Democratico da Resistencia Timorence</i>)	211	0.62
Coligação PLPA/PDRT	148	0.43
Total	34,169	100

Fonte: Secretariado Técnico de Administração Eleitoral Município de Viqueque (STAE)

2.9.2. Participação nas Eleições para o Parlamento Nacional, 2012

Eleição para o Parlamento Nacional							
No Eleitores inscritos	No Votos					Abstenção 25.5%	Partido Mais-Votado 59.5% FRETILIN
	Votos Confirmados	Votos Válidos	Votos Branco	Votos Nulos	Votos Reclamados		
46,800	34,877	34,169	168	539	1	11,923	20,336

Fonte: *Secretariado Técnico de Administração Eleitoral Município de Viqueque (STAE)*

2.9.3. Participação nas Eleições para a Presidencial da República, 2012

Eleição para a Presidência da República, 2a Volta						
No Eleitores inscritos	No Votos				Abstenção 24.33%	Votos do Candidato Votado %
	Votos Confirmados	Votos Válidos	Votos Branco	Votos Nulos		
46,198	34,947	34,477	130	340	-	75.67%

Fonte: *Secretariado Técnico de Administração Eleitoral Município de Viqueque (STAE)*

2.9.4. Participação Partido nas Eleições para o Parlamento Nacional, 2017

Partidos	Votos	%
BUP - Bloco Unidade Nacional	154	0.4
APMT - Associação Popular Monarquia Timorense	377	0.9
KHUNTO - Partidu Kmanek Haburas Unidade Nasional Timor Oan	2,187	5.5
PEP - Partido Esperança da Patria	359	0.9
PST - Partido Socialista Timorense	509	1.3
PDP - Partido Desenvolvimento Popular	135	0.3
CNRT - Congresso Nacional de Reconstrução de Timor -Leste	6,609	16.6
PR - Partido Republicano	324	0.8
UDT - União Democrata Timorense	493	1.2
PDC - Partido Democrático Cristão	111	0.3
MLPM - Movimento Libertação Povo Maubere	55	0.1
PLP - Partido Libertação Popular	3,170	8.0
PD - Partido Democrático	1,704	4.3
UNDERTIM - Unidade nacional Democrática da Resistência Timorense	46	0.1
PUDD - Partido Unidade Desenvolvimento Democrático	1,314	3.3
PTD - Partido Timorense Democrático	45	0.1
FRENTI MUDANÇA - Frente Reconstrução Nacional de Timór-Leste	441	1.1
PSD - Partido Social Democrata	484	1.2
CASDT - Cento Associação Democrático Timorense	76	0.2
PDN - Partidu Desenvolvimento Nacional	147	0.4
FRETILIN - Frente Revolucionária do Timor -Leste Independente	21,060	52.9
Total Votos	39,800	100

Fonte: <http://www.cne.tl/apuramento.2017/>

2.9.5. Participação nas Eleições para o Parlamento Nacional, 2017

Eleição para o Parlamento Nacional, 2017						
No Eleitores inscritos	No Votos					Partido mais Votado 52.9% FRETILIN
	Votos Confirmados	Votos Válidos	Votos Branco	Votos Nulos	Votos Rejeitados	
53,183	40,622	39,800	248	567	4	21,060

Fonte: <http://www.cne.tl/apuramento.2017/>

2.9.6. Participação nas Eleições para a Presidencial da República, 2017

Naran Candidatos Presidente da República, 1º Ronde, 2017	Votos	Percentagem
Antonio Maher Lopes	552	1.4
Francisco Guterres Lu-Olo	32,054	82.8
Amorin Vieira	177	0.5
Jose Antonio de Jesus das Neves	401	1.0
Jose Luis Guterres	1,196	3.1
Maria angela Freitas da Silva	235	0.6
Luis Alves Tilman	364	0.9
Antonio da Conceicao	3,745	9.7
Total	38,724	100.0

Fonte: <http://www.cne.tl/apuramento.2017/>

2.9.7. Participação nas Eleições Antecipadas para o Parlamento Nacional, 2018

Partidos	Votos	%
DEP- Partido Esperança da Patria	269	0.61
PD - <i>Partido Democrático</i>	1,655	3.78
PR - Partido Republicano	466	1.06
FRETILIN - <i>Frente Revolucionario de Timór-Leste Independent</i>	27,322	62.44
MDS - Movimento Desenvolvimento Nacional	306	0.70
MDN - Movimento Desenvolvimento Nacional	265	0.6
FDD - Frente Desenvolvimento Democrático	2,023	4.62
AMP - <i>Aliansa Mudansa ba Progresu</i>	11,450	26.17
Total Votus	43,756	100

Fonte: <http://www.cne.tl/apuramento.2018/>

2.9.8. Resumo Votos nas Eleições Antecipadas para o Parlamento Nacional, 2018

Eleição Antecipada para o Parlamento Nacional, 2018						
No Eleitores inscritos	No Votos					Partido mais Votado 62.44(%) FRETILIN
	Votos Confirmados	Votos Válidos	Votos Branco	Votos Nulos	Votos Rejeitados	
54,479	44,307	437,56	184	364	2	27,322

Fonte: <http://www.cne.tl/apuramento.2018/>

2.9.9. Naran Candidatura Nas Eleição Precidente da Republica 1º Volta, 2022

No.	Naran Candidatos	Votos	%
1.	Isabel Da Costa Ferreira	236	0.6
2.	Hermes Da Rosa Correia Barros	336	0.8
3.	Maria Ângela Freitas Da Silva	65	0.2
4.	Rogério Tiago De Fátima Lobato	183	0.4
5.	Anacleto Bento Ferreira	341	0.8
6.	Francisco Guterres Lú-Olo	21,051	49.6
7.	Maria Helena Lopes De Jesus Pires	208	0.5
8.	Tito Da Costa Cristóvão (Lere Anan Timur)	3,255	7.7
9.	Armanda Berta Dos Santos	2,765	6.5
10.	Anteiro Bendito Da Silva	268	0.6
11.	Constâncio Da Conceição Pinto	226	0.5
12.	Virgílio Da Silva Guterres (Lamukan)	83	0.2
13.	Martinho Germano Da Silva Gusmão	632	1.5
14.	José Ramos-Horta	10,593	25.0
15.	Felisberto Araújo Duarte	152	0.4
16.	Mariano Assanami Sabino Lopes	2,005	4.7
Total		42,399	100

Fonte: <http://www.cne.tl/apuramento.2022/>

2.9.10. Participação Nas Eleições para Precidência da República 2º Volta, 2022

No.	Naran Candidatos	Votos	%
1.	José Ramos-Horta	13,607	31.8
2.	Francisco Guterres Lú-Olo	29,194	68.2
Total		42,801	100

Fonte: <http://www.cne.tl/apuramento.2022/>

2.9.11. Participação Partidos Politico das Elições para o Parlamento Nacional, 2023

No.	Partido Politico/Coligação	Votos	%
1.	PDN - Partidu Desenvolvimento Nacional	32	0.07
2.	PLPA - <i>Partido Liberta Povu Aileba</i>	338	0.7
3.	PLP - Partido Libertação Popular	2,879	6.3
4.	PD - <i>Partido Democrático</i>	1,957	4.3
5.	KHUNTO- Partidu Kmanek Haburas Unidade Nasional Timor Oan	3,075	6.8
6.	PVT - <i>Partido Verdes de Timor</i>	2,043	4.5
7.	UDT - União Democrata Timorense	61	0.1
8.	PUDD - Partido Unidade Desenvolvimento Democrático	2,009	4.4
9.	PR - <i>Partido Republicano</i>	237	0.5
10.	UNDERTIM - Unidade Nacional Democrática da Resistência Timorense	80	0.2
11.	FRETILIN - <i>Frente Revolucionária de Timor-Leste Independente</i>	21,282	46.9
12.	CNRT- <i>Congresso Nacional de Reconstrução de Timor-Leste</i>	10,615	23.4
13.	CASDT - Cento Associação Democrático Timorense	124	0.3
14.	MLPM - Movimento Libertação Povo Maubere	42	0.09
15.	PST - <i>Partido Socialista Timorense</i>	245	0.5
16.	PDC - Partido Democrático Cristão	90	0.2
17.	APMT - Associação Popular Monárquia Timorense	240	0.5
Total		45,349	100

Fonte: <http://www.cne.tl/apuramento.2023/>

2.10. REGISTO CIVIL E NOTARIADO

2.10.1. Número Tipo no Categoria de Registo Certidão e Ratifika/Renova em Municipio de Viqueque, 2023

Tipo de Gegisto	Categoria de Registo	Sexo		Total
		Mane	Feto	
<i>Certidão de Nascimento</i>	ADULTOS (17 ba leten)	x	x	x
	REG. CRIANCA 0-5	x	x	x
	CRIANCA 6-16	x	x	x
	Total	x	x	x
<i>Certidão de Casamento</i>	Reguler		x	x
	Movel	0	0	0
	Total	0	0	0
<i>Certidão de Obito</i>	Reguler	x	x	x
	Movel	0	0	0
	Total	x	x	x
	Reg. Bilhete de Indentidade	0	0	0
	Total	0	0	0
Total		-	-	x

Tipo de Gegisto	Categoria Ratifika/Renova	Sexo		Total
		Mane	Feto	
<i>Certidão de Nascimento</i>	ADULTOS (17 ba leten)			
	REG. CRIANCA 0-5	x	x	x
	CRIANCA 6-16			
	Total	x	x	x
<i>Certidão de Casamento</i>	Reguler		0	0
	Movel	0	0	0
	Total	0	0	0
<i>Certidão de Obito</i>	Reguler	0	0	0
	Movel	0	0	0
	Total	x	x	x
	Reg. Bilhete de Indentidade	0	0	0
	Total	0	0	0
Total		x	x	x
Grand Total		x	x	x

Fonte: Civil Registo e Notariado Municipio de Viqueque

Obs : X dados la iha

ECONOMIA



Photo: Helder HM

3.1. Agricultura

3.1.1. Total Produção das principais culturas (Natar) Município de Viqueque, 2023

Alimentar / Ai-Han	Área potencial Vargia / Natar (Ha)	Culectivo/ (Ha)	Produktividade de ton/ (Ha)	Produção/ton/ ha/ano
Natar (Hare)	x	x	x	x
ICM/PAD	x	x	x	x
Konvensional	x	x	x	x
Tradicional	x	x	x	x
Total	9,793	x	x	x

Fonte: *Ministério da Agricultura Município de Viqueque*

3.1.2. Número Potencialidade Natar e To'os por Posto Administrativos em Município de Viqueque, 2023

Posto Administrativos	Área Potencial (Ha)		Área Funcional (Ha)	
	Natar	To'os	Natar	To'os
Lacluta	845	1,785	50.32	279.7
Ossu	791	985	88.36	225.34
Uatu Carbau	1,960	1,563	407.75	144.25
Uatu Lari	3,455	2,592	1,245.50	449.37
Viqueque	2,742	6,325	752.32	653.24
Total	9,793	13,250	2,544.25	1,751.90

Fonte: *Ministério da Agricultura Município de Viqueque, 2021*

3.1.3. Total Produção das Principais Culturas por Posto Administrativos em Município de Viqueque, 2023

Posto Administrativos	Arroz (ton)	Milho (ton)	Mandioca (ton)	Total Vegetais (ton)	Total Frutas (ton)
Lacluta	x	x	x	x	x
Ossu	x	x	x	x	x
Uatu-Carbau	x	x	x	x	x
Uatu-Lari	x	x	x	x	x
Viqueque	x	x	x	x	x
Total hadia	x	x	x	x	x

Fonte: Ministério da Agricultura Município de Viqueque

3.1.4. Área Potência, Cultiva e Produção HARE por Posto Administrativos em Município de Viqueque, 2023

Posto Administrativos	Potential Área (Ha)	Planted Área (Ha)	Harvested Área (Ha)	Productividade (ton/ha)	Total production (ton)
Lacluta	x	x	x	x	x
Ossu	x	x	x	x	x
Uatu-Carabau	x	x	x	x	x
Uatu-Lari	x	x	x	x	x
Viqueque	x	x	x	x	x
Total	x	x	x	x	x

Fonte: Ministério da Agricultura Município de Viqueque

3.1.5. Área Potência, Cultiva e Produção **BATAR** por Posto Administrativos em Município de Viqueque, 2023

Posto Administrativos	Area Potencial (Ha)	Planted Area (Ha)	Harvested Area (Ha)	Productividade (ton/Ha)	Total Production (ton)
Lacluta	x	x	x	x	x
Ossu	x	x	x	x	x
Uatu-Carabau	x	x	x	x	x
Uatu-Lari	x	x	x	x	x
Viqueque	x	x	x	x	x
Total	x	x	x	x	x

Fonte: *Ministério da Agricultura Município de Viqueque*

3.1.6. Areal Coilhetas tuir Tipo Comitia's no tuir Posto Administrativo iha Município de Viqueque, 2023

3.1.6.1. Posto Administrativo Viqueque

Tipos Comuditas	Intensificação Especifico			Intensificação Jeral			Não Intensificação		
	Areal Coilhetas (Ha)	Produção (ton)	Produtividade (Ton/Ha)	Areal Coilhetas (Ha)	Produção (ton)	Produtividade (Ton/Ha)	Areal Coilhetas (Ha)	Produção (ton)	Produtividade (Ton/Ha)
Hare	3.5	14.58	4.16	807.48	1,999.81	2.48	-	-	-
Batar	21	69.78	3.32	496.5	1,253.97	2.52	-	-	-
Fore Mungu	4.86	7.08	1.46	90.5	98.99	1.09	-	-	-
Ai-farina	-	-	-	58.8	1,202.23	20.45	0.76	1.2	1.58
Fehuk Midar	-	-	-	-	-	-	-	-	-
Talas	-	-	-	-	-	-	-	-	-
Fore Keli	-	-	-	-	-	-	-	-	-
Fore Rai	-	-	-	2.9	3.77	1.28	-	-	-
Fehuk Roupa	-	-	-	-	-	-	-	-	-
Kumbili	-	-	-	-	-	-	-	-	-

Fonte: Ministério da Agricultura Município de Viqueque

3.1.6.2. Posto Administrativo Lacluta

Tipos Comuditas	Intensificação Especifico			Intensificação Jeral			Não Intensificação		
	Áreal Coilethas (Ha)	Produção (ton)	Produtividade (Ton/Ha)	Áreal Coilethas (Ha)	Produção (ton)	Produtividade (Ton/Ha)	Áreal Coilethas (Ha)	Produção (ton)	Produtividade (Ton/Ha)
Hare	3.5	14.58	4.16	807.48	1,999.81	2.48	-	-	-
Batar	21	69.78	3.32	496.5	1,253.97	2.52	-	-	-
Fore Mungu	4.86	7.08	1.46	90.5	98.99	1.09	-	-	-
Ai-farina	-	-	-	58.8	1,202.23	20.45	0.76	1.2	1.58
Fehuk Midar	-	-	-	-	-	-	-	-	-
Talas	-	-	-	-	-	-	-	-	-
Fore Keli	-	-	-	-	-	-	-	-	-
Fore Rai	-	-	-	2.9	3.77	1.28	-	-	-
Fehuk Roupa	-	-	-	-	-	-	-	-	-
Kumbili	-	-	-	-	-	-	-	-	-

Fonte: Ministério da Agricultura Município de Viqueque

3.1.6.3. Posto Administrativo Ossu

Tipos Comuditas	Intensificação Especifico			Intensificação Jeral			Não Intensificação		
	Áreal Coilheas (Ha)	Produção (ton)	Produtividade (Ton/Ha)	Áreal Coilheas (Ha)	Produção (ton)	Produtividade (Ton/Ha)	Áreal Coilheas (Ha)	Produção (ton)	Produtividade (Ton/Ha)
Hare	3.00	12.21	4.07	352.1	841.74	2.39	0	0	0
Batar	8.50	18.26	2.15	76.5	217.51	2.84	0	0	0
Fore Mungu	0	0	0	0.80	0.73	0.91	0	0	0
Ai-farina	0	0	0	20.00	251.87	12.59	0	0	0
Fehuk Midar	0.0048	0.06	12.85	5.8	23.07	3.98	3.3	11.98	3.33
Talas	0	0	0	0	0	0	0	0	0
Fore Keli	0	0	0	0	0	0	0	0	0
Fore Rai	0	0	0	4.1	6.73	1.64	0	0	0
Fehuk Roupa	-	-	-	-	-	-	-	-	-
Kumbili	-	-	-	-	-	-	-	-	-

Fonte: Ministério da Agricultura Município de Viqueque

3.1.6.4. Posto Administrativo Uatucarbau

Tipos Comuditas	Intensificação Especifico			Intensificação Jeral			Não Intensificação		
	Áreal Coilheas (Ha)	Produção (ton)	Produtividade (Ton/Ha)	Áreal Coilheas (Ha)	Produção (ton)	Produtividade (Ton/Ha)	Áreal Coilheas (Ha)	Produção (ton)	Produtividade (Ton/Ha)
Hare	5.75	19.15	3.33	1,113	5,231.07	4.70	37.25	113.02	3.03
Batar	-	-	-	66.50	104.40	1.57	-	-	-
Fore Mungu	-	-	-	-	-	-	-	-	-
Ai-farina	-	-	-	22.00	76.90	3.50	-	-	-
Fehuk Midar	-	-	-	-	-	-	-	-	-
Talas	-	-	-	-	-	-	-	-	-
Fore Keli	-	-	-	-	-	-	-	-	-
Fore Rai	-	-	-	0.27	0.51	1.90	-	-	-
Fehuk Roupa	-	-	-	-	-	-	-	-	-
Kumbili	-	-	-	-	-	-	-	-	-

Fonte: Ministério da Agricultura Município de Viqueque

3.1.6.5. Posto Administrativo Uatulari

Tipos Comuditas	Intensificação Especifico			Intensificação Jeral			Não Intensificação		
	Áreal Coilethas (Ha)	Produção (ton)	Produtividade (Ton/Ha)	Áreal Coilethas (Ha)	Produção (ton)	Produtividade (Ton/Ha)	Áreal Coilethas (Ha)	Produção (ton)	Produtividade (Ton/Ha)
Hare	100.00	481.36	4.81	1,539	6,458.48	4.2	151	322.51	2.14
Batar	2.00	7.61	3.8	205.00	425.5	2.07	-	-	-
Fore Mungu	0.20	0.69	1.38	6.00	14.28	1.08	-	-	-
Ai-farina	-	-	-	1.00	67.47	11.24	-	-	-
Fehuk Midar	-	-	-	-	2.93	2.93	-	-	-
Talas	-	-	-	-	-	-	-	-	-
Fore Keli	-	-	-	3.30	10.79	3.27	-	-	-
Fore Rai	-	-	-	0.27	0.51	1.90	-	-	-
Fehuk Roupa	-	-	-	-	-	-	-	-	-
Kumbili	-	-	-	-	-	-	-	-	-

Fonte: Ministério da Agricultura Município de Viqueque

3.1.7. Total Produção Horticultura (Hortaliças e Leguminose), 2022 e 2023

3.1.7.1. Área Potensia e Produção **BAIAUN** por Posto Administrativos em Município de Viqueque

Posto Admiistrativos	2023			2022		
	Área Cultivo (ha)	Protived ton/(Ha)	Total Productividade (ton)	Área Cultivo (ha)	Protived ton/(Ha)	Total Productividade (ton)
Lacluta	x	x	x	x	x	x
Ossu	x	x	x	x	x	x
Uatu-Carbau	x	x	x	x	x	x
Uatu-Lari	x	x	x	x	x	x
Viqueque	x	x	x	x	x	x
Total	x	x	x	x	x	x

Fonte: Ministério da Agricultura Município de Viqueque

3.1.7.2. Área Potensia e Produção **MOSTARDA** por Posto Administrativos em Município de Viqueque

Posto Admiistrativos	2023			2022		
	Área Cultivo (ha)	Protived ton/(Ha)	Total Productividade (ton)	Área Cultivo (ha)	Protived ton/(Ha)	Total Productividade (ton)
Lacluta	x	x	x	x	x	x
Ossu	x	x	x	x	x	x
Uatu-Carbau	x	x	x	x	x	x
Uatu-Lari	x	x	x	x	x	x
Viqueque	x	x	x	x	x	x
Total	x	x	x	x	x	x

Fonte: Ministério da Agricultura Município de Viqueque

3.1.7.3. Área Potensia e Produção **KANKO** por Posto Administrativos em Município de Viqueque

Posto Admiistrativos	2023			2022		
	Área Cultivo (ha)	Protived ton/(Ha)	Total Productividade (ton)	Área Cultivo (ha)	Protived ton/(Ha)	Total Productividade (ton)
Lacluta	x	x	x	x	x	x
Ossu	x	x	x	x	x	x
Uatu-Carbau	x	x	x	x	x	x
Uatu-Lari	x	x	x	x	x	x
Viqueque	x	x	x	x	x	x
Total	x	x	x	x	x	x

Fonte: Ministério da Agricultura Município de Viqueque

3.1.7.4. Área Potensia e Produção **AIMANAS** por Posto Administrativos em Município de Viqueque

Posto Admiistrativos	2023			2022		
	Área Cultivo (ha)	Protived ton/(Ha)	Total Productividade (ton)	Área Cultivo (ha)	Protived ton/(Ha)	Total Productividade (ton)
Lacluta	x	x	x	x	x	x
Ossu	x	x	x	x	x	x
Uatu-Carbau	x	x	x	x	x	x
Uatu-Lari	x	x	x	x	x	x
Viqueque	x	x	x	x	x	x
Total	x	x	x	x	x	x

Fonte: Ministério da Agricultura Município de Viqueque

3.1.7.5. Área Potensia e Produção **BARIA** por Posto Administrativos em Município de Viqueque

Posto Admiistrativos	2023			2022		
	Área Cultivo (ha)	Protived ton/(Ha)	Total Productividade (ton)	Área Cultivo (ha)	Protived ton/(Ha)	Total Productividade (ton)
Lacluta	x	x	x	x	x	x
Ossu	x	x	x	x	x	x
Uatu-Carbau	x	x	x	x	x	x
Uatu-Lari	x	x	x	x	x	x
Viqueque	x	x	x	x	x	x
Total	x	x	x	x	x	x

Fonte: Ministério da Agricultura Município de Viqueque

3.1.7.6. Área Potensia e Produção **SALSA** por Posto Administrativos em Município de Viqueque

Posto Admiistrativos	2023			2022		
	Área Cultivo (ha)	Protived ton/(Ha)	Total Productividade (ton)	Área Cultivo (ha)	Protived ton/(Ha)	Total Productividade (ton)
Lacluta	x	x	x	x	x	x
Ossu	x	x	x	x	x	x
Uatu-Carbau	x	x	x	x	x	x
Uatu-Lari	x	x	x	x	x	x
Viqueque	x	x	x	x	x	x
Total	x	x	x	x	x	x

Fonte: Ministério da Agricultura Município de Viqueque

3.1.7.7. Área Potensia e Produção **BRINJELA** por Posto Administrativos em Município de Viqueque

Posto Admiistrativos	2023			2022		
	Área Cultivo (ha)	Protived ton/(Ha)	Total Produc-tividade (ton)	Área Cul-tivo (ha)	Protived ton/(Ha)	Total Produc-tividade (ton)
Lacluta	x	x	x	x	x	x
Ossu	x	x	x	x	x	x
Uatu-Carbau	x	x	x	x	x	x
Uatu-Lari	x	x	x	x	x	x
Viqueque	x	x	x	x	x	x
Total	x	x	x	x	x	x

Fonte: *Ministério da Agricultura Município de Viqueque*

3.1.7.8. Área Potensia e Produção **PIPINO** por Posto Administrativos em Município de Viqueque

Posto Admiistrativos	2023			2022		
	Área Cultivo (ha)	Protived ton/(Ha)	Total Produc-tividade (ton)	Área Cul-tivo (ha)	Protived ton/(Ha)	Total Produc-tividade (ton)
Lacluta	x	x	x	x	x	x
Ossu	x	x	x	x	x	x
Uatu-Carbau	x	x	x	x	x	x
Uatu-Lari	x	x	x	x	x	x
Viqueque	x	x	x	x	x	x
Total	x	x	x	x	x	x

Fonte: *Ministério da Agricultura Município de Viqueque*

3.1.8. Produção Aifuan (Frutas) por Posto Administrativos em Município de Viqueque, 2022 e 2023

3.1.8.1. Produção Tangerina

Posto Administrativos	2023			2022		
	Área Cultivo (ha)	Protived ton/(Ha)	Total Productividade (ton)	Área Cultivo (ha)	Protived ton/(Ha)	Total Productividade (ton)
Lacluta	x	x	x	x	x	x
Ossu	x	x	x	x	x	x
Uatu-Lari	x	x	x	x	x	x
Uatu-Carabau	x	x	x	x	x	x
Viqueque	x	x	x	x	x	x
Total	x	x	x	x	x	x

Fonte: Ministério da Agricultura Município de Viqueque

3.1.8.2. Produção Jambu Be'e

Posto Administrativos	2023			2022		
	Área Cultivo (ha)	Protived ton/(Ha)	Total Productividade (ton)	Área Cultivo (ha)	Protived ton/(Ha)	Total Productividade (ton)
Lacluta	x	x	x	x	x	x
Ossu	x	x	x	x	x	x
Uatu-Lari	x	x	x	x	x	x
Uatu-Carabau	x	x	x	x	x	x
Viqueque	x	x	x	x	x	x
Total	x	x	x	x	x	x

Fonte: Ministério da Agricultura Município de Viqueque

3.1.8.3 . Produção Aidila

Posto Administrativos	2023			2022		
	Área Cultivo (ha)	Protived ton/(Ha)	Total Productividade (ton)	Área Cultivo (ha)	Protived ton/(Ha)	Total Productividade (ton)
Lacluta	x	x	x	x	x	x
Ossu	x	x	x	x	x	x
Uatu-Lari	x	x	x	x	x	x
Uatu-Carabau	x	x	x	x	x	x
Viqueque	x	x	x	x	x	x
Total	x	x	x	x	x	x

Fonte: Ministério da Agricultura Município de Viqueque

3.1.8.4. Produção Goiavas Bo'ot

Posto Administrativos	2023			2022		
	Área Cultivo (ha)	Protived ton/(Ha)	Total Productividade (ton)	Área Cultivo (ha)	Protived ton/(Ha)	Total Productividade (ton)
Lacluta	x	x	x	x	x	x
Ossu	x	x	x	x	x	x
Uatu-Lari	x	x	x	x	x	x
Uatu-Carabau	x	x	x	x	x	x
Viqueque	x	x	x	x	x	x
Total	x	x	x	x	x	x

Fonte: Ministério da Agricultura Município de Viqueque

3.1.8.5. Produção Goiavas Timor

Posto Administrativos	2023			2022		
	Área Cultivo (ha)	Protived ton/(Ha)	Total Productividade (ton)	Área Cultivo (ha)	Protived ton/(Ha)	Total Productividade (ton)
Lacluta	x	x	x	x	x	x
Ossu	x	x	x	x	x	x
Uatu-Lari	x	x	x	x	x	x
Uatu-Carabau	x	x	x	x	x	x
Viqueque	x	x	x	x	x	x
Total	x	x	x	x	x	x

Fonte: Ministério da Agricultura Município de Viqueque

3.1.8.6. Produção Hudi

Posto Administrativos	2023			2022		
	Área Cultivo (ha)	Protived ton/(Ha)	Total Productividade (ton)	Área Cultivo (ha)	Protived ton/(Ha)	Total Productividade (ton)
Lacluta	x	x	x	x	x	x
Ossu	x	x	x	x	x	x
Uatu-Lari	x	x	x	x	x	x
Uatu-Carabau	x	x	x	x	x	x
Viqueque	x	x	x	x	x	x
Total	x	x	x	x	x	x

Fonte: Ministério da Agricultura Município de Viqueque

3.1.9. Número Animal Tuir Posto Administrativos iha Município de Viqueque, 2023

Posto Administrativos	Buffalo (Karau Timor)	Cow (Karau Vaka)	Dairy Cow (Karau Vaka Su-	Horse (Kuda)	Goat (Bibi Timor)	Sheep (Bibi Malae)	Dairy Sheep (Bibi Su-suben)	Pig (Fahi)	Rabbit (Coelho)	Chicken (Manu Lokal)	Broiler (Manu Rasa Naan)	Layer (Manu Rasa Tolun)	Duck (Manu Rade)
Lacluta	4,418	2,735	x	1,021	1,743	82		2,091	x	11,203	x	x	x
Ossu	6,511	6,903	x	3,004	3,767	797		3,941	x	207	x	x	x
Uato-Lari	3,698	3,902	x	984	1,711	120		2,847	x	11,116	x	x	x
Uato-Carbau	632	8,409	x	1,801	4,809	503		7,803	x	24,081	x	x	x
Viqueque	8508	9,687	x	2.2	4,681	801		9,329	x	34,011	x	x	x
Total Viqueque	23,767	31,636	x	6,812	16,711	2,303	0	26,011	x	80,618	x	x	x

Fonte: Instituto Nacional de Estatística, I.P.
- *Timór-Leste Censo Agrícolas (TLAC) 2019*

3.1.10. Total Pescadores e Beiros Uja Maquina e la Uja Maquina por Posto Administrativos iha Município de Viqueque, 2023

Posto Administrativos	Total Pescadores	Total Grupo Pescadores	*Total Beiros uja Maquina	*Total Beiros la uja Maquina
Lacluta	0	0	0	0
Ossu	0	0	0	0
Uatu-Carbau	66	13	0	17
Uatu-Lari	57	12	5	23
Viqueque	253	56	31	75
Total	376	81	36	115

Fonte: Secretario Estado da Pescas Município de Viqueque (MAP), *2021

3.1.11. Número Potensia e Aquacultura por Posto Administrativos iha Município de Viqueque, 2023

Posto Admiistrativos	Potensia Aquicultura (ha)	Be'e Matan Permanente (Fatin)	Kolam Ikan		Grupo Pescadores	Tipo Makina		Total Beiros
			Ha	m2		Jhon-son	Ketinting	
Lacluta	2	8	-	-	0	0	0	0
Ossu	13	9	2.7	27,397	0	0	0	0
Uatu-Carbau	4	2	0.8	8,222	13	0	0	17
Uatu-Lari	6	7	0.05	528	12	1	4	28
Viqueque	5	3	0.14	1,400	56	30	1	106
Total	30	29	3.69	37,547	81	31	5	151

Fonte: Secretario Estado da Pescas Município de Viqueque (MAP), 2021

3.1.12. Número Área Protezida por Posto Administrativos em Município de Viqueque, 2023

Posto Administrativos	Total Área Protezida	Naran Área Protezida
Lacluta	1	Aitana
Ossu	3	Mundo Perdido, Laritame no Builo.
Uatu-Carbau	3	Foho Binabarobo'o
Uatu-Lari	1	Foho Uaimanu
Viqueque	1	Bibileo
Total	9	

Fonte: Ministério da Agricultura Município de Viqueque, 2021

3.1.13. Número Potensia Plantas Industriais por Posto Administrativos em Município Viqueque, 2023

Posto Administrativos	Plantasaun (Ha)						
	Nu'u	Kami'i	Bu'a	Kaizu	Kafe	Cacao	Salak
Lacluta	672.5	417.25	28.5	56.5	62	122.8	15
Ossu	2,618	6405	410	14.2	99.25	67.5	30
Uatu-Carbau	787.5	396.25	17.2	5.5	22	51.3	8.5
Uatu-Lari	1.977	987.5	25.25	10.5	19	37	13.5
Viqueque	5.665	150	150.5	62.6	2.5	430.5	31
Total	1,470.26	2,591.4	631.4	149.3	204.75	709.1	98

Fonte: Ministério da Agricultura Município de Viqueque, 2020

3.1.14. Número Tipo Potensia Irrigasaun por Posto Administrativos em Município de Viqueque, 2023

Posto Administrativos	Total Irrigação	Tipo Irrigação		
		Semi Técnico	Tradicional	Técnico
Lacluta	8	5	3	-
Ossu	16	8	8	-
Uatu-Carbau	10	5	4	1
Uatu-Lari	16	8	6	2
Viqueque	22	9	13	-
Total	72	35	34	3

Fonte: *Ministério da Agricultura Município de Viqueque, 2021*

3.2. Energia

3.2.1. Produção e consume Energia Electricidade (Kwh) por Posto Administrativos em Município de Viqueque, 2023

Descrição / Discription	2023					
	Lacluta	Ossu	Uatu-Carbau	Uatu-Lari	Viqueque	Total
Produção (Kwh)	x	x	x	x	x	x
Consumo (Kwh)	1,187	3,230	1,651	3,560	6,527	16,155
Domestica	1,147	3,076	1,569	3,429	6,095	15,316
Comercial	14	60	23	67	272	436
Governo	16	69	47	49	137	318
Industria	0	0	0	0	2	2
Outros	10	25	12	15	21	83

Fonte: EDTL Município de Viqueque

3.2.2. Linha Distribuisaun Electricidade por Posto Administrativo Municipio Viqueque, 2023

Posto Administrativo	MT (KMC)	BT (KMC)	Posto Transformador e Potencial						Total Clientes Uza Prepago	
			Publico (UNIT)	Special (UNIT)	Publico (KVA)	Special (KVA)	Total (KVA)	Total PT. (UNIT)		Total Prepago
Lacluta	20	30	5	0	400	0	400	0	672	0
Ossu	56	70	16	0	1,440	0	1,440	0	1,514	1,232
Uato-Carbau	75	80	14	0	973	0	973	0	1,399	0
Uato-Lari	77	118	21	0	1,830	0	1,830	0	3,557	0
Viqueque	72	93	33	0	3,585	0	3,585	0	3,585	3,999
Total	300	391	89	0	8,228	0	8,228	0	13,041	5,231

Fonte: EDTL Municipio de Viqueque, 2019

3.2.3. Número Sucos no Aldeia Acesso no Seidauk Acesso Electricidade tuir Posto Administrativos, Município de Viqueque, 2023

Posto Administrativo	Total Sucos	Sucos Acesso Electricidade	Sucos Seidauk Acesso Electricidade	Total Aldeias	Aldeias Acesso Electricidade	Aldeias Seidauk Acesso Electricidade
Lacluta	4	4	0	20	13	7
Ossu	10	10	0	59	59	0
Uato-Carbau	6	6	0	30	29	1
Uato-Lari	6	6	0	63	46	17
Viqueque	10	10	0	62	49	13
Total	36	36	0	234	196	38

Fonte: EDTL Município de Viqueque, 2019

3.3. Água Pótavel

3.3.1. População Urbano e Rural o Acesso á água Pótavel em Município viqueq, 2023

Posto Administrativos	Total Sucos	Sucos Urbano o Acesso á água pótavel	Total Aldeia	Aldeia Urbano Acesso á água pótavel	Uma Kain Acesso á água pótavel	Uma Kain Urbano Acesso á água pótavel	Uma Kain Rural Acesso á água pótavel
Lacluta	4	Dilor	20	5	2,230	478	1,752
Ossu	10	Ossu de Cima	59	4	5,669	11,021	4,567
Watu-Carbau	6	Ireabin de Baixo, Uani uma	30	7	2,036	993	1,043
Uatu-Lari	6	Matahoi	63	8	6,082	1,359	4,723
Viqueque	10	Caraubalo	62	7	6,867	1,361	5,506
Total	36		234	31	22,884	15,212	17,591

Fonte: *Direção Nacional Água e Saneamento*

3.3.2. Número Consumedores no Volume á Água Potável em Município Viqueque 2022 e 2023

Posto Administrativo	2023		2022	
	Total Consumedores	Volume (M³)	Total Consumedores	Volume (M³)
Uma Hela Fatin/Uma Kain Privadu	336	x	146	x
Hotel/Objetu Turismo	0	x	0	x
Corpo Sosial/Hospital	3	x	3	x
Fatin Relijioza	3	x	3	x
Instalasoens Publikas	0	x	0	x
Kompania/Loja/ Industria	27	x	19	x
Instituisaun Governu	24	x	23	x
Sel-Seluk tan	9	x	9	x
Enkolimentu/Perdeu (Lakon)	0	x	0	x
Total	402	x	203	

Fonte: *Direção Nacional Água e Saneamento,*

3.4. Transportes

3.4.1. Veículos registrados, por tipo de veículo e do Município de Viqueque, 2023

Tipo de Veiculos	Ano
	2023
Motorizadas Veiculos Ligeiros	189
Motocicleta	65
St. Wagon	-
Jeep	-
Automovel	-
Mini Autocaró	-
Carinha/Pick Up	124
Ambulancia	-
Veiculos Pesados	411
Mini Camião	-
Autocarro Privado	-
Camião	411
Camião com Tanque	-
Camião com Caixa Fechada	-
Camião com Atrelado	-
Tractor	-
Escavadora	-
Loader	-
Forklif	-
Cilindro	-
Transportes Público	266
Autocarro/Bus	43
Angguna	177
Microlet	6
Taxi	-
Travel	-
Ojek	-
Total Veiculos	866

Fonte: DNTP Município de Viqueque



INSTITUTO NACIONAL DE ESTATÍSTICA
TIMOR-LESTE, LP.

Instituto Nacional de Estatística
Direção de Estatística Regionais e Municipais
Serviço de Estatística Municipal de Viqueque
Rua: de Siralari, Viqueque
Timór-Leste
Telf. (670) 77412704

<https://inetl-ip.gov.tl>

