



11ª Edição 2023

MANUFAHI EM NÚMEROS

ESTATÍSTICA MUNICÍPIO DE MANUFAHI

2023



INSTITUTO NACIONAL DE ESTATÍSTICA
TIMOR-LESTE, L.P.



Ministerio das Finanças



Título
Manufahi Em Números
2023

Editor

Armando da Costa
Silvino Lopes
Helder Henriques Mendes
Mateus Pinheiro

Chefê Departamento
Serviço Estatística Município de Manufahi
Armando da Costa

Directora
Direcção de Estatística Regionais e Municipais
Maria do Carmo Moreira

Presidente
Instituto Nacional de Estatística, I.P.
Elias dos Santos Ferreira, L.Ec., MM

Design e Composição
Instituto Nacional de Estatística, I.P.

Copyright © Government of Timór-Leste, 2026



<https://inetl-ip.gov.tl>

**Instituto Nacional de Estatística, I.P.
Direcção de Estatística Regionais e Municipais
Serviço de Estatística Município de Manufahi
Rua de Fataha Babulo, Same
Timor-Leste
Telefone: +(670) 77310934**



Índice

Prefácio	iv
TERRITÓRIO	
Geografia	2
Estrutura Administrativa	3
Distância	9
Clima	11
DEMOGRAFIA E SOCIEDADE	
População	13
Educação	24
Saúde	42
Protecção Social	52
Mercado de Trabalho	55
Polícia Nacional Timor Leste	56
Registo Civil e Notariado	60
Participação Política	61
ECONOMIA	
Agricultura	70
Energia	75
Água Potável	77
Transportes	79



Prefácio

A Instituto Nacional de Estatística Timór-Leste (INE-TL) tem o prazer de apresentar pelo 11º edição consecutivo a publicação “Manufahi em Números”, este ano com informação estatística anual Janeiro até Dezembro de 2023.

A estrutura desta edição é igual à do ano passado, estando a informação dividida em três capítulos: território, demografia e sociedade, e economia. A presente edição contém, no entanto, mais informação estatística, o que reflecte o desenvolvimento gradual da actividade estatística no nosso país, quer em termos de novos inquéritos realizados, quer no que respeita ao melhor aproveitamento dos dados Administrativos na posse da administração pública.

O Censo 2010, Censo 2015 e Censo 2022 fornecerá uma série de indicadores demográficos, sociais e também económicos do maior importância para o conhecimento da realidade nacional. Os dados resultantes do Censo ajudarão as autoridades nacionais a melhor avaliar o impacto das políticas de desenvolvimento nacional em curso, a identificar novas necessidades e a planear intervenções futuras. Reforçamos os laços e a coordenação estatística com outros linhas Ministérios, que conosco colaboram regularmente, permitindo a realização desta publicação.

Esperamos que os dados agora apresentados se revelem úteis aos nossos utilizadores. Continuaremos empenhados em melhorar a informação estatística que produzimos e divulgamos. Todos os comentários e sugestões serão para nós bem-vindos.

Agradecemos a todos os que conosco colaboram, entidades públicas, privadas e famílias, respondendo aos nossos pedidos de informação. Só com a colaboração de todos, respondendo prontamente e com veracidade à (INE-TL), nos é possível produzir estatísticas oficiais de qualidade, relevantes e oportunas, necessárias ao conhecimento e progresso do nosso país.

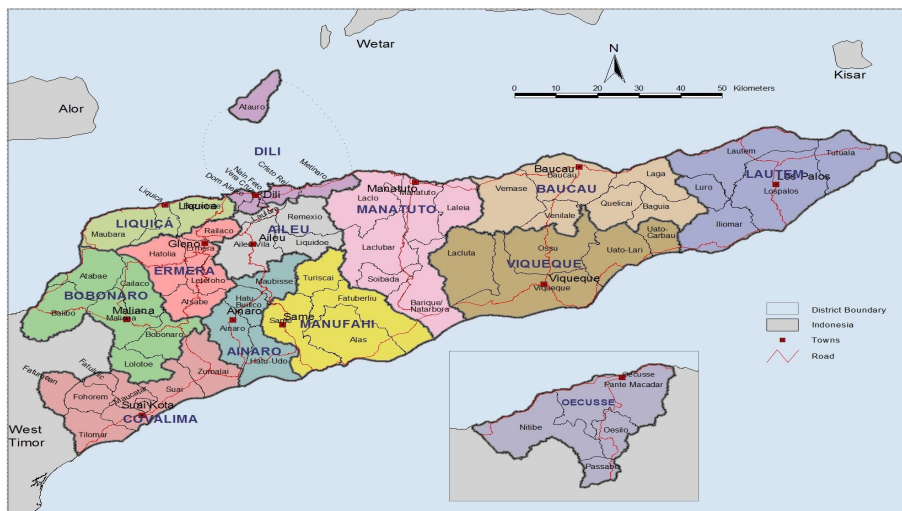
Manufahi, Janeiro de 2026



Armando da Costa

Chefe Departamento Serviços Estatística Município de Manufahi

TERRITÓRIO



Fonte: Instituto Nacional de Estatística, I.P.
- "Direcção Nacional do Cartografia"

1.1. GÉOGRAFIA

1.1.1. Geograficamente Município de Manufahi

Astronomico Município de Manufahi:

8° 42' 52" _ 9° 11' 49" L S

125° 36' _ 126° 5' BT

Astronomico Município de Manufahi e Fronteira entre:

Parte Norte : Município Aileu
Parte Sul : Mar de Timor
Parte Leste : Município Manatuto
Parte Oeste : Município Ainaro

	Unidade	Factos
População (2023)	Nº	62,501
Densidade Populacional (2023)	Hab / Km ²	47
Total Uma Kain Censo (2022)	Nº	11,053
Household Size Censo (2022)	Nº	5.5
Área	Km ²	1,338.3
Perímetro	Km ²	x
Perímetro da Linha Costa	Km ²	x
Comprimento Máximo: Norte-Sul	Km ²	x
Comprimento Máximo: Este-Oeste	Km ²	x
Altitude Máxima (Cablake)	m	2,062
Ribeira Mais Longa (Carau Ulun)	Km ²	x

Fonte : Serviço Estatística Município de Manufahi

NOTAS: (X) Dadus Seidauk iha

1.2. ESTRUTURA ADMINISTRATIVA

1.2.1. Estrutura Administrativa Município de Manufahi

Diploma Ministerial No:199/GM/MAEOT/IX/09 de 15 de Setembro de 2009,
Diploma Ministerial No: 16/2017 de 31 de Março Criação Sucos Foun e Lei N.º
19/2023 de 15 de Dezembro Quarta alteração à Lei N.º 11/2009, de 7 de Outubro
e Diploma Ministerial No.19/2023.

Posto Administrativos	Sucos	Aldeias
Alas	6	20
Fatuberliu	5	23
Same	8	55
Turiscai	11	40
Total	30	138

Fonte: Ministério da Administração Estatal

1.2.2. Área administrativa por Posto Administrativos em Município de Manufahi

Posto Administrativos	Luan Area Km ²	Porcentagem
Alas	407.5	30.4
Fatuberliu	376.0	28.1
Same	357.2	26.7
Turiscai	197.6	14.8
Total	1,338.3	100

Fonte: Ministério da Administração Estatal

1.2.3. Manufahi Fahe Tuir Posto Administrativos, Sucos e Aldeias

Posto Administrativos	Sucos	Luan Area KM ²	Aldeias
ALAS	1. Aituha	17.8	1. Leo Dato 2. Rai Kesa
	2. Dotik	145.3	1. Lacaluan 2. Sarin 3. Weberec
	3. Mahaquidan	93.7	1. Beremanek 2. Debuwain 3. Knua Alas 5. Uma Mean
	4. Tahu Bein	26.8	1. Beisuda-Beibere 2. Tali-Bo'ot 3. Weda
	5. Taitudac	96.7	1. Ailora 2. Kakeuk Lalettek 3. Lurin 4. Mahaklusin 5. Manus
	6. Uma Berloic	27.2	1. Baria Laran 2. Colocau 3. Culuhun 4. Uma Feric
FATUBERLIO	1. Bubussuso	17.9	1. Aituha 2. Bubulora 3. Bubussusso 4. Lihu Lau 5. Orlora
	2. Caicassa	59.6	1. Ailalec 2. Bubur Laletec 3. Caicassa 4. Sucaer Oan

Continua...

Continuação 1.2.3.

Posto Administrativos	Sucos	Luan Area KM ²	Aldeias
FATUBERLIO	3. Clacuc	98.7	1. Mane Hat 2. Nalolo 3. Saluquim 4. Tiro 5. Webicas
	4. Fahinehan	48.7	1. Ainessi 2. Daramata 3. Daurata 4. Riamori
	5. Fatukahi	151.2	1. Cledic 2. Fatubessi 3. Fatuboe 4. Fatumutin 5. Fuquiran
SAME	1. Babulo	21.0	1. Lapuro 2. Lia-Nai 3. Nunu-Fu 4. Raimera 5. Searema 6. Turon 7. Uma-Liurai 8. Uma-Luli
	2. Betano	123.2	1. Bemetan 2. Lalica 3. Leo-Ai 4. Loro 5. Rai-Fussa 6. Selihassan 7. Sessurai

Continua...

Continuação 1.2.3.

Posto Administrativos	Sucos	Luan Area KM ²	Aldeias
SAME	3. Dai-Sua	35.7	1. Dai-Sua 2. Leço-Ai 3. Leço-Lau 4. Loti 5. Ria-Tu
	4. Grotu	5.8	1. Coli Dassi 2. Dato Rae 3. Leo Dato
	5. Holarua	61.2	1. Anilumo 2. Blaro 3. Carbulau 4. Datina 5. Deunai 6. Fahiluhan 7. Falitehu 8. Fatuco 9. Hatu-Rae 10. Orema 11. Russo 12. Tirilolo 13. Uru Fu
	6. Letefoho	34.7	1. Ailuli 2. Cotalala 3. Ladiqui 4. Manico 5. Rai-Ubo 6. Ria-Lau 7. Tomonamo

Continua...

Continuação 1.2.3.

Posto Administrativos	Sucos	Luan Area KM ²	Aldeias
SAME	7. Rotuto	12.7	1. Bere-Teni 2. Foe-Hei 3. Hatu-Hei 4. Leo-Fat 5. Sabou
	8. Tutuluro	62.8	1. Ailau 2. Batas 3. Bubolau 4. Dalun 5. Hastetuc 6. Roin 7. Sosemera
TURISCAI	1. Aitemua	10.4	1. Furak Lau 2. Lacro
	2. Beremana	12.7	1. Beremana 2. Dalubo 3. Fahilebo
	3. Caimauc	21.3	1. Bussacoa 2. Fohua 3. Lemano 4. Railete 5. Risso
	4. Fatucalo	32.9	1. Darufu 2. Ermori
	5. Foholau	18.0	1. Leubuti 2. Lutarmata 3. Tarabula

Continua...

Continuação 1.2.3.

Posto Administrativos	Sucos	Luan Area KM ²	Aldeias
TURISCAI	6. Lessuata	13.0	1. Ailulimau 2. Bitibo 3. Lebucoa 4. Namoluli
	7. Liurai	18.9	1. Bilimano 2. Fanolelo 3. Fohonaru 4. Markoluli 5. Titilawai 6. Turiscau Lau
	8. Manumera	7.9	1. Assumata 2. Cotalaulara 3. Faturedalau 4. Toilero
	9. Matorec	24.7	1. Fatu Hei 2. Foho Tu 3. Orluli 4. Rimori
	10. Mindelo	19.8	1. Aidila 2. Binani 3. Maubissi 4. Orcenaco
	11. Orana	18.0	1. Fatulelo 2. Orana 3. Teberai

Fonte: *Ministério da Administração Estatal*

Nota: : Suco Foun
 : Aldeia Foun



1.3. DISTÂNCIA

1.3.1. Distância entre a Cidade Posto Administrativos

Same			
60	Alas		
63	19	Fatuberliu	
59	119	122	Turiscari

Fonte: Serviço Estatística Município de Manufahi



1.4. CLIMA

Clima Tipu D (Rejiaun centru leste no sul, neébe inklui área husi Posto Administrativos Alas no Fatuberliu. Tipu klimatiku ida neé maka book liu iha Manufahi). Klima umidu ho kuantidade udan fulan-fulan kiik liu 260mm, ho periudu neébe uda boot liu husi Dezembru to Marsu. Fulan lima maran neébe udan sei monu ho kuantidade kiik liu 100mm husi Junu to Novembru. Temperatura iha amplitude kiik, neébe varia husi 22° iha Julu-Agostu no 26° iha Marsu.

Clima Tipu E (Rejiaun oeste no sentru norte: Same no Turiscai). Klima maran, ho kuantidade udan mediu fulan-fulan kiik liu 200mm. Hodi fulan 5 ho kuantidade udan boot 100mm. Temperatura varia entre 23° no 26°, neébe hatudu amplitude termiku anual kiik.

Clima Tipu F (Rejiaun norte. Kosta norte no foho/let hirak iha Same no Turiscai) Klima maran tebes, ho kuantidade udan ben la liu 150 mm. Fulan maran barak (walu). Temperatura As durante tinan tomak husi 27° iha Junu to 30° iha Novembru.

Manufahi hanesan mos rai nebe'e maka iha parte sorin husi linha Khatulistiwa (tuir iklimo loron matan) ba parte tropis maka Distrito Manufahi hanesan mos rai nebe'e maka iha potensia ba Agrikultura nian hanesan rai tropika sira hanesan iha Nasaun Indonesia no Australia parte Norte.

Fonte: Administração Município de Manufahi (ESTATAL)

DEMOGRAFIA E SOCIEDADE

*Areia Protesida Lake Welada Fatuberlio
Município de Manufahi*



Photo: Helder HM

Areia Protezida foho kablaki



2.1. POPULAÇÃO

2.1.1. População Município de Manufahi, tuir Idade (0 - 80+) e Sexo, 2023

Idade	Total	Sexo	
		Mane	Feto
MANUFAHI	62,501	32,589	29,912
0	1,609	816	793
1	1,640	850	790
2	1,517	747	770
3	1,435	706	729
4	1,410	701	709
5	1,411	712	699
6	1,431	733	698
7	1,442	747	695
8	1,455	758	697
9	1,457	757	700
10	1,462	757	705
11	1,475	760	715
12	1,488	764	724
13	1,487	762	725
14	1,479	760	719
15	1,458	754	704
16	1,435	746	689
17	1,408	734	674
18	1,370	718	652
19	1,298	678	620
20	1,285	670	615
21	1,249	650	599
22	1,094	578	516
23	1,040	550	490
24	1,012	534	478
25	1,005	530	475
26	1,004	528	476
27	999	524	475

Continua...

Continuação 2.1.1.

Idade	Total	Sexo	
		Mane	Feto
28	984	515	469
29	961	503	458
30	928	486	442
31	892	467	425
32	851	440	411
33	827	433	394
34	803	423	380
35	753	413	340
36	742	404	338
37	731	395	336
38	700	380	320
39	662	360	302
40	614	334	280
41	566	308	258
42	556	300	256
43	489	265	224
44	474	256	218
45	471	252	219
46	469	250	219
47	463	245	218
48	463	246	217
49	463	247	216
50	466	252	214
51	471	257	214
52	476	263	213
53	471	260	211
54	415	230	185
55	410	227	183
56	369	204	165

Continua...

Continuação 2.1.1.

Idade	Total	Sexo	
		Mane	Feto
57	329	182	147
58	299	164	135
59	287	155	132
60	282	149	133
61	278	144	134
62	276	143	133
63	270	140	130
64	258	130	128
65	257	131	126
66	252	131	121
67	255	133	122
68	259	136	123
69	264	136	128
70	266	133	133
71	266	130	136
72	263	127	136
73	261	125	136
74	255	121	134
75	250	118	132
76	240	113	127
77	225	106	119
78	237	130	107
79	302	185	117
80+	575	288	287

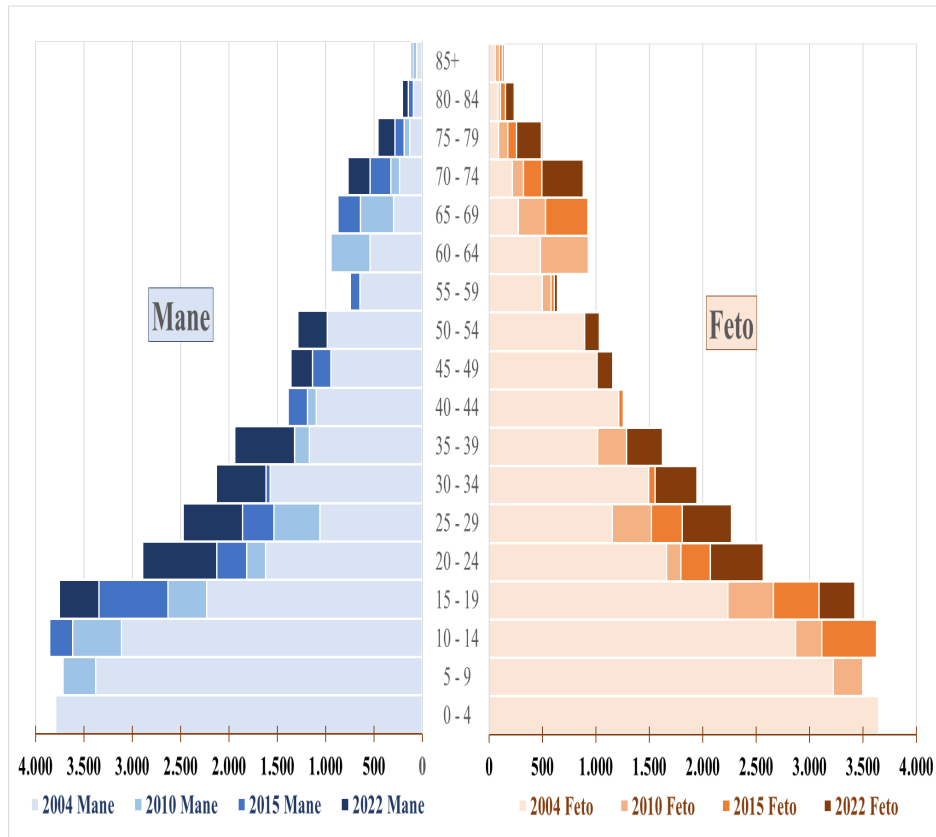
Fonte: Instituto Nacional de Estatística, I.P
- *Monografia Projecção População 2023 de Censo População no Uma Kain 2022*

2.1.2. População Município de Manufahi, por Grupo de Idade e Sexo, Censo 2010, Censo 2015 e Censo 2022

Grupo de Idade	Censo 2010			Censo 2015			Censo 2022		
	Mane	Feto	Total	Mane	Feto	Total	Mane	Feto	Total
Under 1	728	690	1,418	747	700	1,447	722	671	1,393
1-4	2,874	2,725	5,599	2,663	2,435	5,098	3,030	2,946	5,976
5-9	3,716	3,497	7,213	3,723	3,459	7,182	3,681	3,429	7,110
10-14	3,616	3,114	6,730	3,855	3,628	7,483	3,477	3,281	6,758
15 - 19	2,631	2,661	5,292	3,347	3,088	6,435	3,756	3,425	7,181
20 - 24	1,816	1,795	3,611	2,128	2,069	4,197	2,893	2,566	5,459
25 - 29	1,537	1,521	3,058	1,861	1,809	3,670	2,473	2,271	4,744
30 - 34	1,026	963	1,989	1,615	1,552	3,167	2,130	1,944	4,074
35 - 39	1,321	1,287	2,608	972	919	1,891	1,938	1,624	3,562
40 - 44	1,188	976	2,164	1,390	1,255	2,645	1,192	1,042	2,234
45 - 49	903	803	1,706	1,135	935	2,070	1,360	1,158	2,518
50 - 54	780	803	1,583	780	621	1,401	1,290	1,034	2,324
55 - 59	645	578	1,223	744	611	1,355	753	641	1,394
60 - 64	946	930	1,876	866	916	1,782	706	704	1,410
65 - 69	640	526	1,166	872	924	1,796	648	585	1,233
70 - 74	325	321	646	539	492	1,031	770	881	1,651
75 - 79	187	176	363	284	255	539	460	488	948
80 - 84	82	104	186	146	152	298	205	235	440
85+	99	98	197	83	121	204	115	141	256
Total	25,060	23,568	48,628	27,750	25,941	53,691	31,599	29,066	60,665

Fonte: Instituto Nacional de Estatística, I.P.
- Censo População no Uma kain 2010, 2015 e 2022

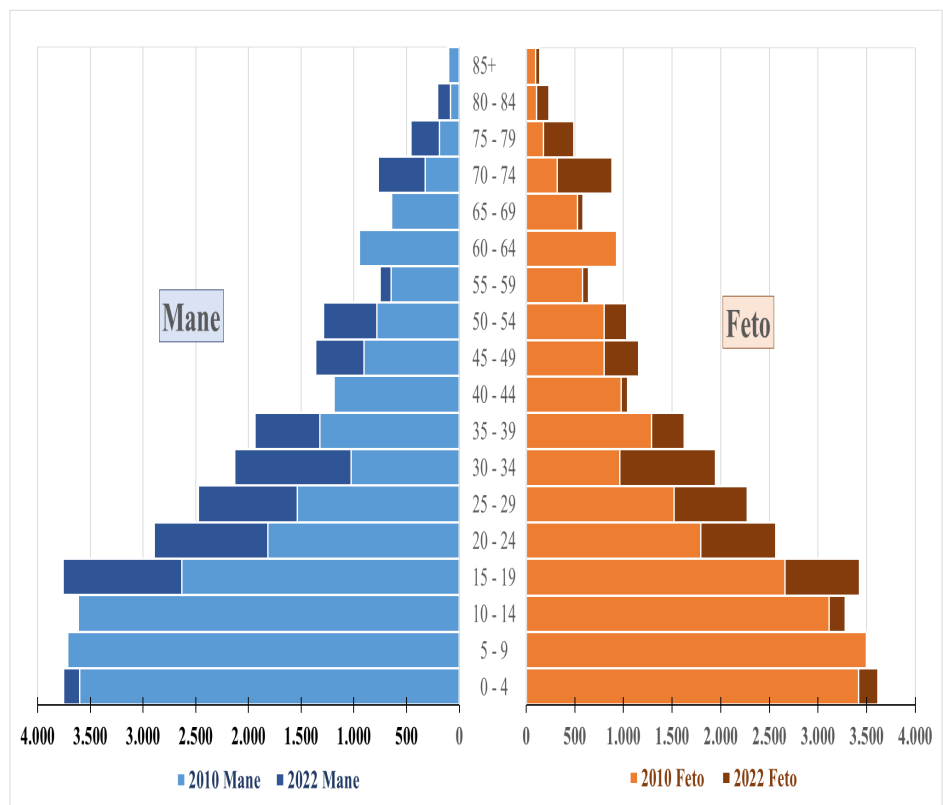
2.1.3. Trend Pirâmide População Censo 2004, Censo 2010, 2015 e Censo 2022 em Município de Manufahi, por Grupo de Idade e Sexo



Fonte: Instituto Nacional de Estatística, I.P.
 - *Censo População no Uma káin 2004, 2010, 2015 e 2022*



2.1.4. Trend Pirâmide População tinan 10 iha Município de Manufahi, por Grupo de Idade e Sexo



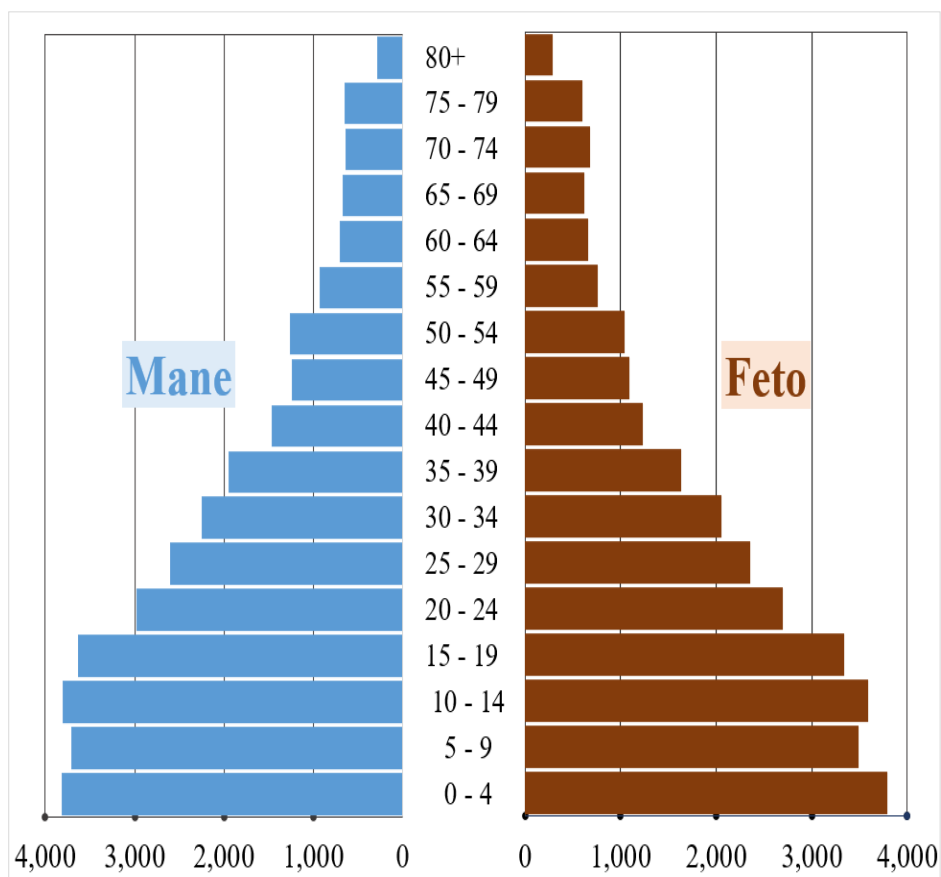
Fonte: Instituto Nacional de Estatística, I.P.
- Censo População no Uma kain , 2010 e 2022

2.1.5. População Município de Manufahi, por Grupo de Idade e Sexo, 2023

Grupo de Idade	Total	Sexo	
		Mane	Feto
0 - 4	7,611	3,820	3,791
5 - 9	7,196	3,707	3,489
10-14	7,391	3,803	3,588
15 - 19	6,969	3,630	3,339
20 - 24	5,680	2,982	2,698
25 - 29	4,953	2,600	2,353
30 - 34	4,301	2,249	2,052
35 - 39	3,588	1,952	1,636
40 - 44	2,699	1,463	1,236
45 - 49	2,329	1,240	1,089
50 - 54	2,299	1,262	1,037
55 - 59	1,694	932	762
60 - 64	1,364	706	658
65 - 69	1,287	667	620
70 - 74	1,311	636	675
75 - 79	1,254	652	602
80+	575	288	287
Total	62,501	32,589	29,912

Fonte: Instituto Nacional de Estatística, I.P
 - *Monografia Projecção População 2023 de Censo População no Uma Kain 2022*

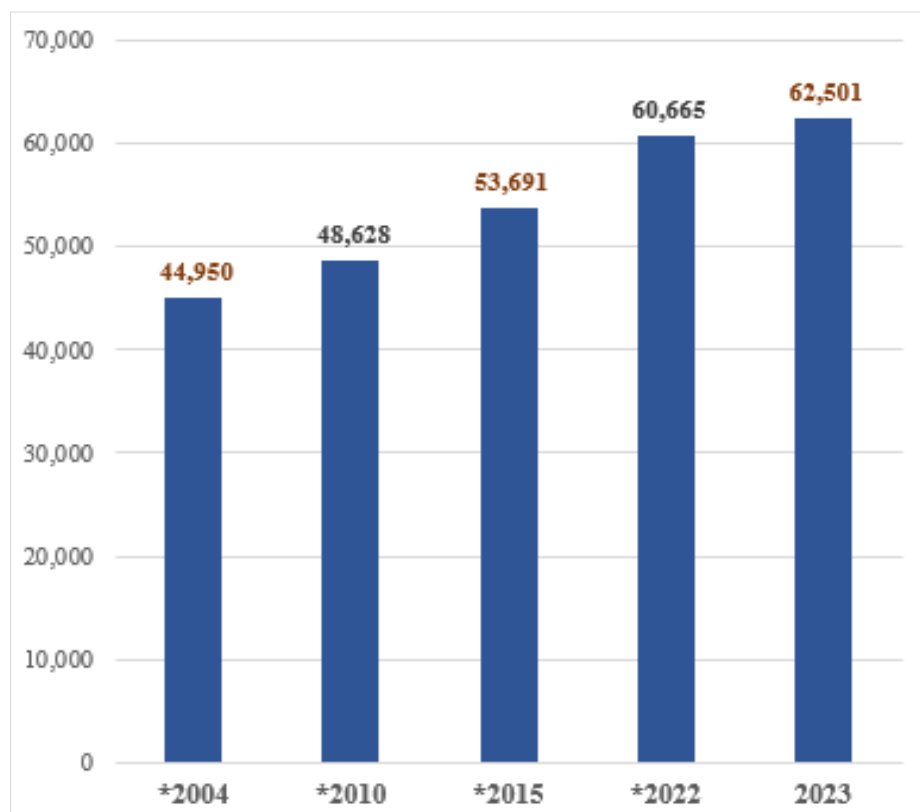
2.1.6. Pirâmide População Município de Manufahi, tuir Grupo de Idade e Sexo, 2023



Fonte: Instituto Nacional de Estatística, I.P
 - *Monografia Projecção População 2023 de Censo População no Uma Kain 2022*

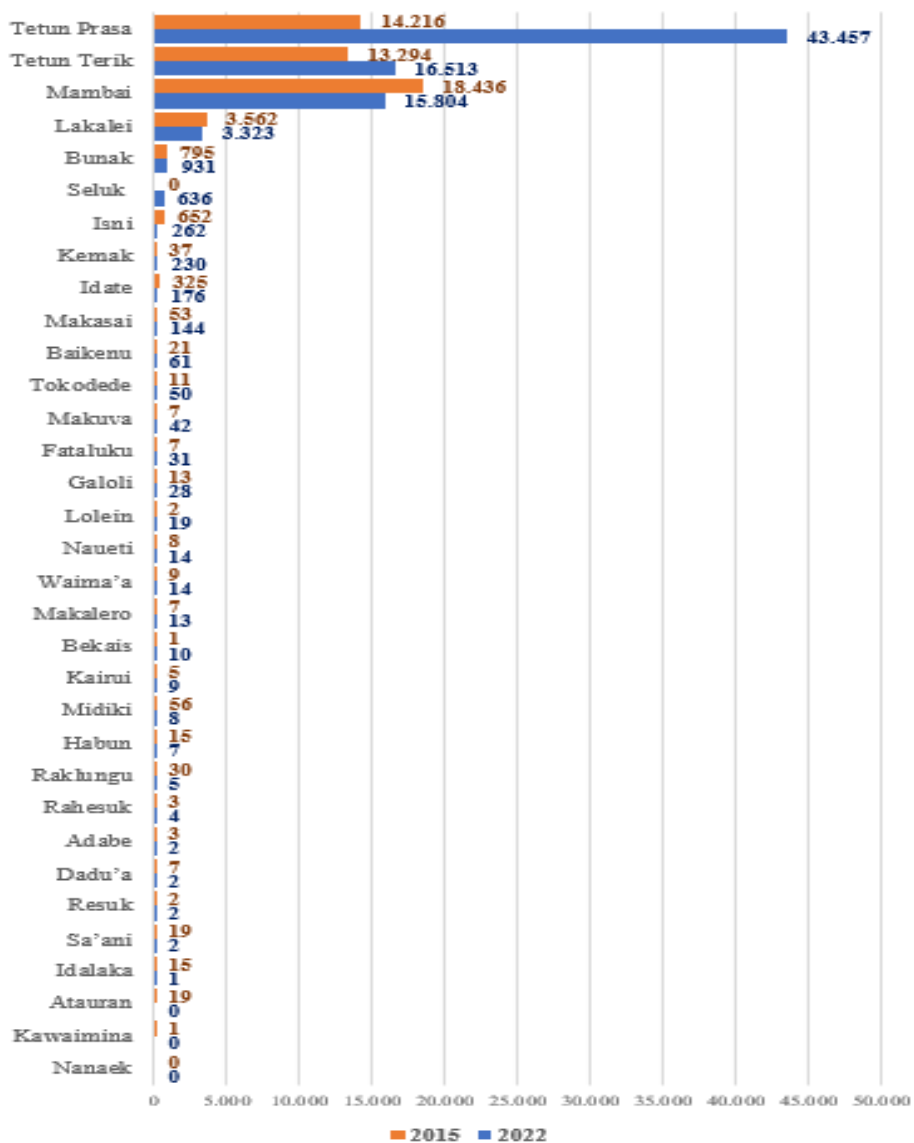


2.1.7. População Município de Manufahi por Referência Temporal Vários



Fonte: Instituto Nacional de Estatística, I.P.
- *Censo População no Uma Kain 2004, 2010, 2015 e 2022
- Monografia Projecção População 2023 de Censo População no Uma Kain 2022

2.1.8. Gráfico: População Município de Manufahi tur Lingua Materna



Fonte: Instituto Nacional de Estatística, I.P.
- Censo População no Uma Kain 2015

2.1.9. Outros Indicadores DemoGráficos

Descrição	2023	*2022	2021	2020	2019	2018	2017	2016
Taxa de crescimento da população	2.0	1.7	0.8	0.9	1.0	1.0	1.1	1.2
Media da idade	21.3	21.2	20.5	20.1	19.7	19.3	19	19.2
Relação de masculinidade	108.9	109.0	107.8	108.0	108.2	108.4	108.5	108.5
Taxa bruta de natalidade	22.9	22.8	22.7	22.5	23.4	24.3	25.1	25.9
Taxa bruta de mortalidade	8.3	8.3	8.4	8.4	8.5	8.6	8.6	8.7
Taxa de mortalidade infantil	49.4	51.5	50.8	54.9	56.1	56.4	56.6	58.5
Total Taxa dependência	74.2	73.8	74.8	88.5	88.5	91.7	94.8	86.0
Taxa de dependência envelhecimento	19.9	21.3	13.0	18.6	18.6	18.8	18.9	19.0
Taxa de dependência das crianças	61.9	60.9	61.8	70.0	70.0	72.9	75.9	74.1

Fonte: Instituto Nacional de Estatística, I.P.
- *Monografia Projecção População 2016, 2017, 2018, 2019, 2020 e 2021 de Censo População no Umakain 2015*
- **Censo População no Umakain 2022*
- *Monografia Projecção População 2023 de Censo População no Uma Kain 2022*

2.2. EDUCAÇÃO

2.2.1. Ensino Pre-Escolar

2.2.1.1. Número Alunos Escola Público + Privado, por Posto Administrativos em Município de Manufahi, 2023

Posto Administrativos	Alunos Pre-Escolar								
	Público			Privado			Público+Privado		
	Mane	Feto	Total	Mane	Feto	Total	Mane	Feto	Total
Alas	132	143	275	16	16	32	148	159	307
Fatuberliu	191	202	393	14	20	34	205	222	427
Same	519	531	1,050	71	94	165	590	625	1,215
Turiscai	67	61	128	20	15	35	87	76	163
Total	909	937	1,846	121	145	266	1,030	1,082	2,112

Fonte: EMIS Ministério da Educação

2.2.1.2. Número Alunos Escola Público + Privado por Ano, em Município de Manufahi, 2017 até 2023

Ano	Alunos Pre-Escolar								
	Público			Privado			Público+Privado		
	Mane	Feto	Total	Mane	Feto	Total	Mane	Feto	Total
2023	909	937	1,846	121	145	266	1,030	1,082	2,112
2022	x	x	x	x	x	x	x	x	x
2021	902	883	1,785	126	131	257	1,028	1,014	2,042
2020	951	914	1,865	94	90	184	1,045	1,004	2,049
2019	838	502	1,340	114	95	209	952	597	1,549
*2018	619	613	1,232	103	101	204	722	714	1,436
*2017	712	684	1,396	118	114	232	830	798	1,628

Fonte: EMIS Ministério da Educação
- *<http://www.moe.gov.tl/> 2017 e 2018

2.2.1.3. Número Professores Escola Publico + Privado, por Posto Administrativos em nicípio de Manufahi, 2023

Posto Administrativos	Professores Pre-Escolar								
	Público			Privado			Público+Privado		
	Mane	Feto	Total	Mane	Feto	Total	Mane	Feto	Total
Alas	3	16	19	0	2	2	3	18	21
Fatuberliu	2	17	19	0	2	2	2	19	21
Same	1	34	35	0	6	6	1	40	41
Turiscai	0	3	3	0	0	0	0	3	3
Total	6	70	76	0	10	10	6	80	86

Fonte: - EMIS Ministério da Educação

2.2.1.4. Número Professores Escola Publico + Privado, por Ano, em Município de Manufahi, 2017 até 2023

Ano	Professores Pre-Escolar								
	Público			Privado			Público+Privado		
	Mane	Feto	Total	Mane	Feto	Total	Mane	Feto	Total
2023	6	70	76	0	10	10	6	80	86
2022	x	x	x	x	x	x	x	x	x
2021	5	72	77	0	11	11	5	83	88
2020	5	75	80	0	10	10	5	85	90
2019	5	70	75	0	15	15	5	85	90
*2018	5	70	75	0	16	16	5	86	91
*2017	4	63	67	0	17	17	4	80	84

Fonte: EMIS Ministério da Educação
 - *<http://www.moe.gov.tl/> 2017 e 2018



2.2.1.5. Número Escola Público + Privado por Posto Administrativos em Município de Manufahi, 2023

Posto Administrativos	Escolas Pre-Escolar		
	Público	Privado	Público + Privado
Alas	9	1	10
Fatuberliu	12	1	13
Same	24	3	27
Turiscail	4	1	5
Total	49	6	55

Fonte: EMIS Ministério da Educação

2.2.1.6. Número Escola Público + Privado por Ano, em Município Manufahi, 2017 até 2023

Ano	Escolas Ensino Pre-Escolar		
	Público	Privado	Público + Privado
2023	49	6	55
2022	46	6	52
2021	46	6	52
2020	33	6	39
2019	32	6	38
2018	32	6	38
2017	32	6	38

Fonte: EMIS Ministério da Educação

2.2.1.7. Número Salas de Escola Publico + Privado, em Município de Manufahi, 2023

Posto Administrativos	Número Salas Ensino Pre-Escolar								
	Público			Privado			Total Público + Privado		
	Diak	Razua vel	A'at	Diak	Razua vel	A'at	Diak	Razua vel	A'at
Alas	x	x	x	x	x	x	x	x	x
Fatuberliu	x	x	x	x	x	x	x	x	x
Same	x	x	x	x	x	x	x	x	x
Turiscai	x	x	x	x	x	x	x	x	x
Total	x	x	x	x	x	x	x	x	x
	x			x			x		

Fonte: Educação Município de Manufahi

2.2.1.8. Médio Alunos por Professores Escola Público + Privado, em Município de Manufahi, 2017 até 2023

Ano	Médio Alunos por Professores Ensino Pre-Escolar		
	Público	Privado	Público + Privado
2023	24	27	25
2022	x	x	x
2021	23	23	23
2020	23	18	23
2019	13	41	22
2018	16	13	16
2017	21	14	19

Fonte: EMIS Ministério da Educação

2.2.2. Ensino Básico

2.2.2.1. Número Alunos Escola Público + Privado por Posto Administrativos em Município de Manufahi, 2023

Posto Administrativos	Alunos Ensino Básico								
	Público			Privado			Público+Privado		
	Mane	Feto	Total	Mane	Feto	Total	Mane	Feto	Total
Alas	862	832	1,694	105	139	244	967	971	1,938
Fatuberliu	785	799	1,584	144	150	294	929	949	1,878
Same	2,964	3,216	6,180	403	427	830	3,367	3,643	7,010
Turiscai	1,066	1,053	2,119	65	59	124	1,131	1,112	2,243
Total	5,677	5,900	11,577	717	775	1,492	6,394	6,675	13,069

Fonte: EMIS Ministério da Educação

2.2.2.2. Número Alunos Escola Público + Privado por Ano, em Município de Manufahi, 2017 até 2023

Ano	Alunos Ensino Básico								
	Público			Privado			Público+Privado		
	Mane	Feto	Total	Mane	Feto	Total	Mane	Feto	Total
2023	5,677	5,900	11,577	717	775	1,492	6,394	6,675	13,069
2022	x	x	11,544	x	x	1,401	x	x	12,945
2021	5,955	6,006	11,961	653	681	1,334	6,608	6,687	13,295
2020	6,052	6,191	12,243	610	612	1,222	6,662	6,803	13,465
2019	7,327	7,603	14,930	1,167	1,259	2,426	8,494	8,862	17,356
*2018	6,483	6,612	13,095	625	614	1,239	7,108	7,226	14,334
*2017	6,622	6,671	13,293	661	663	1,324	7,283	7,334	14,617

Fonte: EMIS Ministério da Educação
- *<http://www.moe.gov.tl/> 2017 e 2018

2.2.2.3. Número Professores Escola Publico + Privado por Posto Administrativos em Município de Manufahi, 2023

Posto Administrativos	Professores Ensino Básico								
	Público			Privado			Público+Privado		
	Mane	Feto	Total	Mane	Feto	Total	Mane	Feto	Total
Alas	57	37	94	7	6	13	64	43	107
Fatuberliu	64	34	98	12	7	19	76	41	117
Same	138	127	265	14	22	36	152	149	301
Turiscai	64	36	100	0	0	0	64	36	100
Total	323	234	557	33	35	68	356	269	625

Fonte: EMIS Ministério da Educação

2.2.2.4. Número Professores Escola Publico + Privado por Ano, em Município de Manufahi, 2017 até 2023

Ano	Professores Ensino Básico								
	Público			Privado			Público+Privado		
	Mane	Feto	Total	Mane	Feto	Total	Mane	Feto	Total
2023	323	234	557	33	35	68	356	269	625
2022	x	x	552	x	x	67	x	x	619
2021	343	235	578	36	37	73	379	272	651
2020	344	238	582	37	38	75	381	276	657
2019	348	237	585	39	36	75	387	273	660
*2018	344	243	587	40	36	76	384	279	663
*2017	341	237	578	41	39	80	382	276	658

Fonte: EMIS Ministério da Educação
- *<http://www.moe.gov.tl/> 2017 e 2018



2.2.2.5. Número Escola Público + Privado por Posto Administrativos, em Município de Manufahi, 2023

Posto Administrativos	Escolas Ensino Básico		
	Público	Privado	Público + Privado
Alas	12	2	14
Fatuberliu	12	1	13
Same	29	5	34
Turiscai	14	1	15
Total	67	9	76

Fonte: EMIS Ministério da Educação

2.2.2.6. Número Escola Público + Privado por Ano, em Município Manufahi, 2017 até 2023

Ano	Escolas Ensino Básico		
	Público	Privado	Público + Privado
2023	67	9	76
2022	66	9	75
2021	66	9	75
2020	66	9	75
2019	68	8	76
2018	68	8	77
2017	68	8	77

Fonte: EMIS Ministério da Educação

2.2.2.7. Número Salas de Escola Público + Privado, em Município de Manufahi, 2023

Posto Administrativos	Número Salas Ensino Básico								
	Público			Privado			Total Público + Privado		
	Diak	Razua vel	A'at	Diak	Razua vel	A'at	Diak	Razua vel	A'at
Alas	x	x	x	x	x	x	x	x	x
Fatuberliu	x	x	x	x	x	x	x	x	x
Same	x	x	x	x	x	x	x	x	x
Turiscai	x	x	x	x	x	x	x	x	x
Total	x	x	x	x	x	x	x	x	x
	x			x			x		

Fonte: Educação Município de Manufahi

2.2.2.8. Médio Alunos por Professores Escola Público + Privado, em Município de Manufahi, 2017 até 2023

Ano	Médio Alunos por Professores Ensino Básico		
	Público	Privado	Público + Privado
2023	21	22	21
2022	21	21	21
2021	21	18	20
2020	21	16	20
2019	26	32	26
2018	22	16	32
2017	23	17	22

Fonte: EMIS Ministério da Educação

2.2.3. Ensino Secundário Geral

2.2.3.1. Número Alunos Escola Público + Privado por Posto Administrativos em Município de Manufahi, 2023

Posto Administrativos	Alunos Ensino Secundário Geral								
	Público			Privado			Público+Privado		
	Mane	Feto	Total	Mane	Feto	Total	Mane	Feto	Total
Alas	0	0	0	62	59	121	62	59	121
Fatuberliu	0	0	0	167	252	419	167	252	419
Same	992	1,187	2,179	32	105	137	1,024	1,292	2,316
Turiscai	0	0	0	230	259	489	230	259	489
Total	992	1,187	2,179	491	675	1,166	1,483	1,862	3,345

Fonte: EMIS Ministério da Educação

2.2.3.2. Número Alunos Escola Público + Privado por Ano, em Município de Manufahi, 2017 até 2023

Ano	Alunos Ensino Secundário Geral								
	Público			Privado			Público+Privado		
	Mane	Feto	Total	Mane	Feto	Total	Mane	Feto	Total
2023	992	1,187	2,179	491	675	1,166	1,483	1,862	3,345
2022	x	x	1,907	x	x	1,213	x	x	3,120
2021	818	1,063	1,881	503	666	1,169	1,321	1,729	3,050
2020	681	1,019	1,700	356	436	792	1,037	1,455	2,492
2019	577	877	1,454	440	556	996	1,017	1,433	2,450
2*018	595	828	1,423	429	575	1,004	1,024	1,403	2,427
*2017	678	911	1,589	407	570	977	1,085	1,403	2,566

Fonte: EMIS Ministério da Educação
 - *<http://www.moe.gov.tl/> 2017 e 2018

2.2.3.3. Número Professores Escola Publico + Privado por Posto Administrativos, em Município de Manufahi, 2023

Posto Administrativos	Professores Ensino Secundário Geral								
	Público			Privado			Público+Privado		
	Mane	Feto	Total	Mane	Feto	Total	Mane	Feto	Total
Alas	0	0	0	0	0	0	0	0	0
Fatuberliu	0	0	0	5	5	10	5	5	10
Same	28	22	50	5	7	12	33	29	62
Turiscai	0	0	0	6	5	11	6	5	11
Total	28	22	50	16	17	33	44	39	83

Fonte: EMIS Ministério da Educação

2.2.3.4. Número Professores Escola Publico + Privado por Ano, em Município de Manufahi, 2017 até 2023

Ano	Professores Ensino Secundário Geral								
	Público			Privado			Público+Privado		
	Mane	Feto	Total	Mane	Feto	Total	Mane	Feto	Total
2023	28	22	50	16	17	33	44	39	83
2022	x	x	49	x	x	32	x	x	81
2021	18	18	36	16	19	35	34	37	71
2020	20	18	38	15	19	34	35	37	72
2019	22	17	39	16	22	38	38	39	77
*2018	x	x	62	x	x	37	x	x	99
*2017	x	x	59	x	x	37	x	x	96

Fonte: *<http://www.moe.gov.tl/> e
- EMIS Ministério da Educação

2.2.3.5. Número Escola Público + Privado por Posto Administrativos, em Município de Manufahi, 2023

Posto Administrativos	Escolas Ensino Secundário Geral		
	Público	Privado	Público + Privado
Alas	0	1	1
Fatuberliu	0	1	1
Same	4	1	5
Turiscai	0	1	1
Total	4	4	8

Fonte: EMIS Ministério da Educação

2.2.3.6. Número Escola Público + Privado por Ano, em Município Manufahi, 2017 até 2023

Ano	Escolas Ensino Secundário Geral		
	Público	Privado	Público + Privado
2023	4	4	8
2022	3	4	7
2021	1	4	5
2020	2	4	6
2019	2	4	6
*2018	3	3	6
*2017	3	3	6

Fonte: - [*http://www.moe.gov.tl/](http://www.moe.gov.tl/) e
- EMIS Ministério da Educação

2.2.3.7. Número Salas de Escola Público + Privado, em Município de Manufahi, 2023

Posto Administrativos	Número Salas Ensino Secundário Geral								
	Público			Privado			Total Público + Privado		
	Diak	Razua vel	A'at	Diak	Razua vel	A'at	Diak	Razua vel	A'at
Alas	x	x	x	x	x	x	x	x	x
Fatuberliu	x	x	x	x	x	x	x	x	x
Same	x	x	x	x	x	x	x	x	x
Turiscai	x	x	x	x	x	x	x	x	x
Total	x	x	x	x	x	x	x	x	x
	x			x			x		

Fonte: Educação Município de Manufahi

2.2.3.8. Médio Alunos por Professores Escola Público + Privado, em Município de Manufahi, 2017 até 2023

Ano	Médio Alunos por Professores Ensino Secundário Geral		
	Público	Privado	Público + Privado
2023	44	35	40
2022	39	38	38
2021	52	33	43
2020	45	23	35
2019	37	26	32
*2018	23	26	25
*2017	27	26	27

Fonte: - [*http://www.moe.gov.tl/](http://www.moe.gov.tl/) e
- EMIS Ministério da Educação

2.2.4. Ensino Secundário Técnico Vocacional

2.2.4.1. Número Alunos Escola Público + Privado por Posto Administrativos, em Município de Manufahi, 2023

Posto Administrativos	Alunos Ensino Secundário Técnico Vocacional								
	Público			Privado			Público+Privado		
	Mane	Feto	Total	Mane	Feto	Total	Mane	Feto	Total
Alas	56	34	90	0	0	0	56	34	90
Fatuberliu	39	36	75	0	0	0	39	36	75
Same	54	42	96	51	25	76	105	67	172
Turiscail	0	0	0	0	0	0	0	0	0
Total	149	112	261	51	25	76	200	137	337

Fonte: EMIS Ministério da Educação

2.2.4.2. Número Alunos Escola Público + Privado por Ano, em Município de Manufahi, 2017 até 2023

Ano	Alunos Ensino Secundário Técnico Vocacional								
	Público			Privado			Público+Privado		
	Mane	Feto	Total	Mane	Feto	Total	Mane	Feto	Total
2023	149	112	261	51	25	76	200	137	337
2022	x	x	408	x	x	89	x	x	497
2021	291	265	556	93	34	127	384	299	683
2020	401	312	713	99	50	149	500	362	862
2019	447	388	835	112	72	184	559	460	1,019
*2018	388	335	723	170	127	297	558	462	1,020
*2017	292	233	525	145	107	252	437	340	777

Fonte: EMIS Ministério da Educação

2.2.4.3. Número Professores Escola Publico + Privado por Posto Administrativos, em Município de Manufahi, 2023

Posto Administrativos	Professores Ensino Secundário Técnico Vocacional								
	Público			Privado			Público+Privado		
	Mane	Feto	Total	Mane	Feto	Total	Mane	Feto	Total
Alas	13	5	18	0	0	0	13	5	18
Fatuberliu	12	7	19	0	0	0	12	7	19
Same	9	8	17	0	0	0	9	8	17
Turiscail	0	0	0	0	0	0	0	0	0
Total	34	20	54	0	0	0	34	20	54

Fonte: EMIS Ministério da Educação

2.2.4.4. Número Professores Escola Publico + Privado por Ano, em Município de Manufahi, 2017 até 2023

Ano	Professores Ensino Secundário Técnico Vocacional								
	Público			Privado			Público+Privado		
	Mane	Feto	Total	Mane	Feto	Total	Mane	Feto	Total
2023	34	20	54	0	0	0	34	20	54
2022	x	x	52	0	0	0	x	x	52
2021	47	25	72	0	0	0	47	25	72
2020	50	25	75	0	0	0	50	25	75
2019	48	24	72	0	0	0	48	24	72
*2018	x	x	38	0	0	0	x	x	38
*2017	x	x	37	0	0	0	x	x	37

Fonte: - [*http://www.moe.gov.tl/](http://www.moe.gov.tl/) e
- EMIS Ministério da Educação

2.2.4.5. Número Escola Público + Privado por Posto Administrativos, em Município de Manufahi, 2023

Posto Administrativos	Escolas Ensino Secundário Técnico Vocacional		
	Público	Privado	Público + Privado
Alas	1	0	1
Fatuberliu	1	0	1
Same	1	1	2
Turiscail	0	0	0
Total	3	1	4

Fonte: EMIS Ministério da Educação

2.2.4.6. Número Escola Público + Privado por Ano, em Município Manufahi, 2017 até 2023

Ano	Escolas Ensino Secundário Técnico Vocacional		
	Público	Privado	Público + Privado
2023	3	1	4
2022	4	1	5
2021	4	1	5
2020	4	1	5
2019	4	1	5
2018	4	1	5
2017	3	1	4

Fonte: EMIS Ministério da Educação

2.2.4.7. Número Salas de Escola Publico + Privado, em Município de Manufahi, 2023

Posto Administrativos	Número Salas Ensino Secundário Técnico Vocacional								
	Público			Privado			Total Público + Privado		
	Diak	Razua vel	A'at	Diak	Razua vel	A'at	Diak	Razua vel	A'at
Alas	x	x	x	x	x	x	x	x	x
Fatuberliu	x	x	x	x	x	x	x	x	x
Same	x	x	x	x	x	x	x	x	x
Turiscai	x	x	x	x	x	x	x	x	x
Total	x	x	x	x	x	x	x	x	x
	x			x			x		

Fonte: Educação Município de Manufahi

2.2.4.8. Médio Alunos por Professores Escola Público + Privado, em Município de Manufahi, 2017 até 2023

Ano	Médio Alunos por Professores Ensino Secundário Técnico Vocacional		
	Público	Privado	Público + Privado
2023	5	0	6
2022	8	0	10
2021	8	0	10
2020	10	0	11
2019	12	0	14
2018	19	0	27
2017	14	0	21

Fonte: EMIS Ministério da Educação

2.2.5. Resumo Total Alunos, Professores e Escola por Ensino, em Município de Manufahi, 2023

2.2.5.1. Resumo Total Alunos por Ensino e Sexo, em Município de Manufahi, 2023

Ensino	Alunos								
	Público			Privado			Público+Privado		
	Mane	Feto	Total M+F	Mane	Feto	Total M+F	Mane	Feto	Total M+F
Ensino Pre-Escolar	909	937	1,846	121	145	266	1,030	1,082	2,112
Ensino Básico	5,677	5,900	11,577	717	775	1,492	6,394	6,675	13,069
Ensino Secundário Geral	992	1,187	2,179	491	675	1,166	1,483	1,862	3,345
Ensino Secundário Técnico Vocacional	149	112	261	51	25	76	200	137	337
Ensino Superior	x	x	x	x	x	x	x	x	x
Total Alunos	7,727	8,136	15,863	1,380	1,620	3,000	9,107	9,756	18,863

Fonte: EMIS Ministério da Educação

2.2.5.2. Resumo Total Professores por Ensino e Sexo, em Município de Manufahi, 2023

Ensino	Professores								
	Público			Privado			Público+Privado		
	Mane	Feto	Total M+F	Mane	Feto	Total M+F	Mane	Feto	Total M+F
Ensino Pre-Escolar	6	70	76	0	10	10	6	80	86
Ensino Básico	323	234	557	33	35	68	356	269	625
Ensino Secundário Geral	28	22	50	16	17	33	44	39	83
Ensino Secundário Técnico Vocacional	34	20	54	0	0	0	34	20	54
Ensino Superior	x	x	x	x	x	x	x	x	x
Total Alunos	391	346	737	49	62	111	440	408	848

Fonte: EMIS Ministério da Educação



2.2.5.3. Resumo Total Escolas por Ensino, em Município de Manufahi, 2023

Ensino	Número Escolas por Ensino		
	Público	Privado	Público + Privado
Ensino Pre-Escolar	49	6	55
Ensino Básico	67	9	76
Ensino Secundário Geral	4	4	8
Ensino Secundário Técnico Vocacional	3	1	4
Ensino Superior	x	x	x
Total Escolas	123	20	143

Fonte: EMIS Ministério da Educação

2.2.5.4. Resumo Médio Alunos por Professores por Ensino, em Município de Manufahi, 2023

Ensino	Médio Alunos por Professores por Ensino		
	Público	Privado	Público + Privado
Ensino Pre-Escolar	24	27	25
Ensino Básico	21	22	21
Ensino Secundário Geral	44	35	40
Ensino Secundário Técnico Vocacional	5	0	6
Ensino Superior	x	x	x

Fonte: EMIS Ministério da Educação

2.3. SAÚDE

2.3.1. Facilidade da Saúde por Posto Administrativos em Município de Manufahi, 2023

Posto administrativos	Facilidade de Saúde					
	Sentro da Saúde	Posto da Saúde	Clinika Privado	Sisca (Kategoria)		
				A	B	C
Alas	1	6	0	-	-	-
Fatuberliu	1	4	0	-	-	-
Same	1	10	1	-	-	-
Turiscai	1	3	0	-	-	-
Total	4	23	1	-	-	-

Fonte: Centro Saúde Município de Manufahi

2.3.2. Números Pessoal da Saúde por Posto Administrativos em Município de Manufahi, 2023

Posto Administrativos	Médicos	Enfermiros	Parteiras	Far-macista	Analista	Total
Alas	4	2	2	2	2	12
Fatuberliu	4	9	8	3	2	26
Same	16	8	16	4	6	50
Turiscai	3	4	4	3	2	16
Total	27	23	30	12	12	104

Fonte: Centro Saúde Município de Manufahi

2.3.3. Cobertura de Imunização por Posto Administrativos em Município Manufahi, 2023

Posto Administrativos	Polio 0		Polio 1		Polio 2	
	Mane	Feto	Mane	Feto	Mane	Feto
Alas	62	54	89	83	94	80
Fatuberliu	51	44	86	76	78	65
Same	319	301	408	345	365	331
Turiscai	100	107	126	124	112	107
Total	532	506	709	628	649	583
			1,038	1,337		1,232

Continua...

Posto Administrativos	Polio 3		Pentavalen 1/DPT		Pentavalen 2/DPT	
	Mane	Feto	Mane	Feto	Mane	Feto
Alas	92	76	89	83	94	80
Fatuberliu	81	77	86	76	78	65
Same	343	366	408	345	365	331
Turiscai	102	93	126	124	112	107
Total	618	612	709	628	649	583
			1,230	1,337		1,232

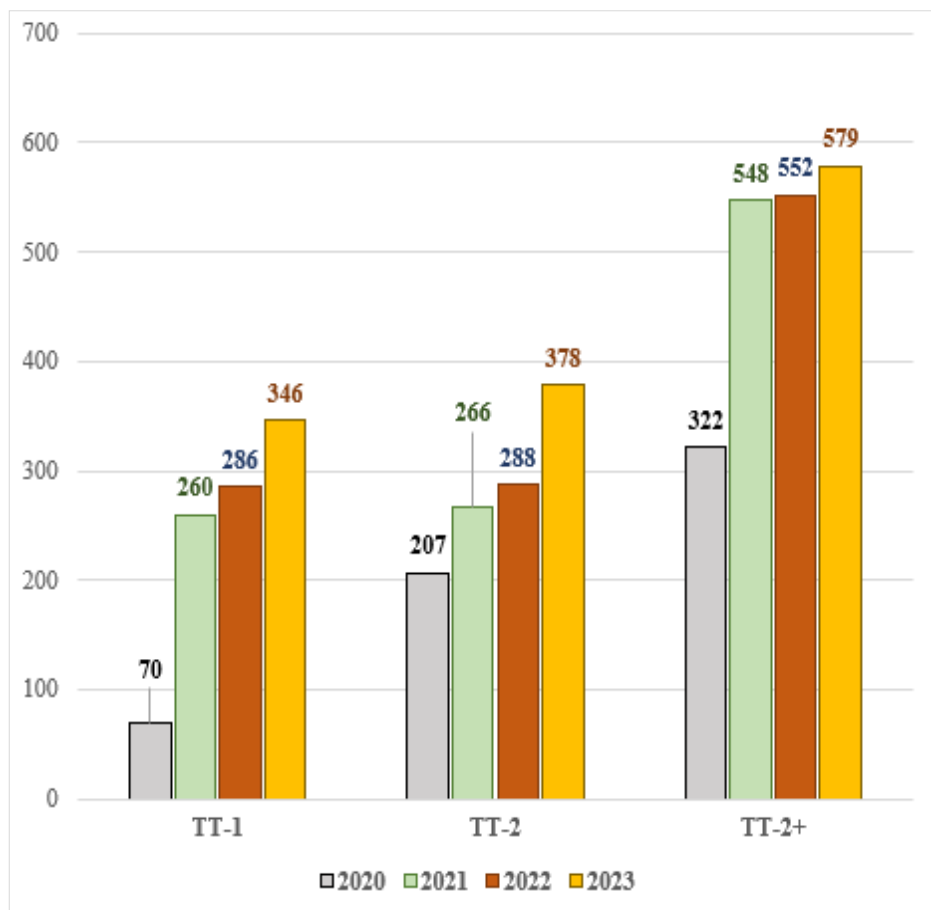
Continua...

Continuação 2.3.3.

Posto Administrativos	Pentavalen 3/DPT			Sarampo Rubelal			BCG		
	Mane	Feto	Total	Mane	Feto	Total	Mane	Feto	Total
Alas	92	76	168	98	83	181	88	77	165
Fatuberliu	81	77	158	80	84	164	65	58	123
Same	343	366	709	295	291	586	416	390	806
Turiscai	102	93	195	97	89	186	105	120	225
Total	618	612	1,230	570	547	1,117	674	645	1,319

Fonte: Centro Saude Municipio de Manufahi

2.3.4. Gráfico: Cobertura Imunizaçaun TT ba Inan Isin Rua iha Município de Manufahi, 2017 até 2023



Fonte: - Ministerio da Saúde
Relatório Estatística Saúde Jan-Dez 2020 até 2023

2.3.5. Kobertura Inan Isin Rua tuir (K1, K4 no SF (90x3) iha Município de Manufahi, 2023

Posto Administrativos	Inan Ne'ebé Konsulta Kuidadus Antes Natal ba dala Uluk (K1)	Inan ne'ebé ba konsulta Kuidadus antes Natal ba dala Ha'at (K4)	Inan Isin Rua ne'ebé Simu Aumenta Ran (90x3)
Alas	247	143	143
Fatuberliu	257	225	225
Same	1000	652	652
Turiscail	342	37	37
Total	1,846	1,057	1,057

Fonte: Centro Saúde Município de Manufahi

2.3.6. Partos Assistidos Município de Manufahi, 2023

Posto Administrativos	Iha Fasilidade da Saúde	Iha Uma	Total
Alas	108	47	155
Fatuberliu	93	63	156
Same	673	87	760
Turiscail	81	56	137
Total	955	253	1,208

Fonte: Centro Saúde Município de Manufahi

**2.3.7. Total Idozo ne'ebé Visita iha Fasilidade da Saúde tuir
Indicador iha Município de Manufahi, 2019 ate 2023**

Indicador	2023	2022	2021	2020	2019
Idozu konsulta iha Fasilidade Saúde	0	x	20,248	3,772	2,548
Idozu konsulta iha Sisca	0	0	0	1,158	1,360
Idozu Refere ba Ospital Referal	0	0	0	23	12
Idozu Refere ba Ospital	0	0	0	-	35
Defisienti konsulta iha Fasilidade Saúde	57	0	0	9	29
Defisienti konsulta iha Sisca	0	0	0	4	36
Idozu Mate	0	0	0	25	6
Total	57	x	20,248	4,957	3,973

Fonte: *Centro Saúde Município de Manufahi*

2.3.8. Cobertura Vitamina "A" no Distribuição Aimoruk Lumbriga iha Município de Manufahi, 2023

Posto Administrativo	Número Alvu/Tarjetu Populasaun			Cobertura Vitamina "A"			Número Alvu/Tarjetu Populasaun			Cobertura Distribuição Aimoruk Lumbriga		
	Fulan 6-11	Fulan 12-59	Fulan 6-59	Fulan 6-11	Fulan 12-59	Fulan 6-59	Fulan 12-23	Fulan 24-59	Fulan 12-59	Fulan 12-23	Fulan 24-59	Fulan 12-59
Alas	x	x	x	193	1,267	1,460	x	x	x	330	937	1,267
Fatuberliu	x	x	x	213	1,697	406	x	x	x	-	-	-
Same	x	x	x	1,186	1,667	2,853	x	x	x	1,610	1,829	3,443
Turiscail	x	x	x	138	1,006	1,144	x	x	x	280	726	1,006
Total	x	x	x	1,730	5,637	5,863	x	x	x	2,220	3,492	5,716

Fonte: Ministério da Saúde
- Relatório Estatística Saúde Jan-Dez 2023

Obs : X dados la iha

2.3.9. Cobertura LISIO no Tetu Todan ba Labarik Idade ≤ tinan 5 iha Município de Manufahi, 2017 até 2023

Ano	Número Alvu/Targeto População			Labarik Idaade ≤ tinan 5 iha LISIO			Média Labarik Idaade ≤ tinan 5 tetu todan fulan-fulan		
	Fulan 0-23	Fulan 24-59	Fulan 0-59	Fulan 0-23	Fulan 24-59	Fulan 0-59	Fulan 0-23	Fulan 24-59	Fulan 0-59
2023	2,654	6,250	8,903	1,203	1,487	2,690	973	848	1,822
2022	2,654	6,250	8,903	1,092	1,238	2,331	1,017	1,086	2,103
2021	2,614	3,717	6,331	3,545	3,172	6,717	2,927	2,622	5,549
2020	2,629	3,820	6,449	4,259	1,608	5,867	982	651	1,633
2019	3,697	4,159	7,856	3,588	1,233	4,820	851	428	1,280
2018	5,871	7,205	13,076	4,436	1,774	6,210	615	329	944
2017	3,972	5,394	9,366	3,773	1,874	5,647	674	354	1,028

Fonte: Ministerio da Saúde
- *Relatório Estatística Saúde Jan-Dez 2017 até 2023*

2.3.10. Resultado Prevalencia Malnutrição Média Labarik Idade ≤ tinan 5 iha Município de Manufahi, 2023

Postu Administrativo	Média Labarik Idade ≤ tinan 5 ho Todan Normal			Média Labarik Status Mal Nutrição Moderado			Média Labarik Status Mal Nutrição A ² at Liu		
	Fulan 0-23	Fulan 0-23	Fulan 24-59	Fulan 0-23	Fulan 0-23	Fulan 24-59	Fulan 0-23	Fulan 0-23	Fulan 24-59
Alas	149	-	154	3	-	3	1	-	1
Fatuberliu	254	-	357	2	-	2	-	-	-
Same	438	-	91	10	-	2	1	-	-
Turiscal	186	-	311	2	-	2	0	-	1
Total	1,027	-	912	17	-	10	2	-	2

Fonte: Centro Saúde Município de Manufahi

2.3.11. Número Absoluto no Taxa Prevelencia Kontraseptivo Familiar (CPR) por Posto Administrativos iha Município de Manufahi, 2023

Posto Administrativos	Total Usariu kontinua Planeamento Familiar										CPR (%)
	PoPs	CoPs	Injectabel	Implant	IUDs	Kondom	Vasectomi	Tubectomi	Total		
Alas	3	0	344	424	15	0	0	0	786	40	
Fatuberliu	3	1	184	365	4	5	0	0	562	32	
Same	9	3	39	45	1	3	0	0	100	1	
Turiscai	8	219	622	102	13	80	0	0	1,044	51	
Total	23	223	1,189	936	33	88	0	0	2,492	18	

Fonte: Centro Saude Municipio de Manufahi, dados 2022

2.4. PROTEÇÃO SOCIAL

2.4.1. Distribuição População tuir Religião iha Município de Manufahi Baseia ba Censo 2010, Censo 2015 e Censo 2022

Religião	Censo 2010			Censo 2015			Census 2022		
	Mane	Feto	Total	Mane	Feto	Total	Mane	Feto	Total
Catolica	24,011	22,663	46,674	26,694	25,015	51,709	28,161	25,940	54,101
Protestante	955	827	1,782	946	853	1,799	1,008	892	1,900
Musulmano	54	46	100	66	47	113	69	62	131
Budista	4	2	6	8	4	12	-	-	-
Hindu	4	0	4	3	1	4	1	1	2
Tradicional	4	8	12	4	3	7	-	-	-
Seluk	22	14	36	25	16	41	9	4	13
No religion	-	-	-	-	-	-	29	28	57
No answer	-	-	-	-	-	-	6	3	9

Fonte : Instituto Nacional de Estatística, I.P.

- Censo População no Uma Kain 2010, 2015 e 2022

2.4.2. Total Beneficiários iha Município de Manufahi, 2023

2.4.2.1. Idosos e Invalidos

Posto Administrativo	Idosos			Invalidos		
	Mane	Feto	Total	Mane	Feto	Total
Alas	369	411	780	34	23	57
Fatuberliu	428	461	889	36	30	66
Same	1,350	1,683	3,033	149	126	275
Turiscas	253	336	589	24	20	44
Total	2,400	2,891	5,291	243	199	442

Fonte: Ministerio da Solidariedade Social
- Direcção Nacional Assistencia Social

2.4.2.2. Idosos e Invalidos 2018 até 2023

Ano	Idosos			Invalidos		
	Mane	Feto	Total	Mane	Feto	Total
2023	2,400	2,891	5,291	243	199	442
2022	2,501	2,972	5,473	262	215	477
2021	2,570	3,002	5,572	240	196	436
2020	2,423	2,843	5,266	205	172	377
2019	2,622	3,040	5,662	200	166	366
2018	2,569	2,963	5,532	188	153	341

Fonte: Ministerio da Solidariedade Social
- Direcção Nacional Assistencia Social

2.4.2.3. Bolsa da Mãe

Posto Administrativo	Numeru Beneficiarios Bolsa da Mãe		
	Mane	Feto	Total
Alas	36	637	673
Fatuberliu	17	380	397
Same	51	1,136	1,187
Turiscas	55	496	551
Total	159	2,649	2,808

Fonte: Ministerio da Solidariedade Social
- Direcção Nacional Assistencia Social

2.4.2.4. Combatentes tuir Sexo e Posto Administrativos iha Municipio de Manufahi, 2023

Posto Administrativos	Mane	Feto	Total
Alas	75	37	112
Fatuberliu	175	120	295
Same	395	197	592
Turiscai	285	120	405
Total	930	474	1,404

Fonte: Ministério dos Assuntos Combatentes da Libertação Nacional

2.4.2.5. Combatentes tuir Sexo e Tinan iha Municipio de Manufahi, 2017 até 2023

Ano	Mane	Feto	Total
2023	930	474	1,404
2022	942	475	1,417
2021	945	470	1,415
2020	972	476	1,448
2019	412	865	1,277
2018	164	1,331	1,495
2017	878	403	1,281

Fonte: Ministério dos Assuntos Combatentes da Libertação Nacional

2.4.2.6. Orfanatos

Ano	Mane	Feto	Total
2023	39	39	78
2022	39	49	88
2021	x	x	x
2020	26	61	87
2019	11	13	24
2018	26	61	87

Fonte: Ministerio da Solidariedade Social
- Direcção Nacional Assistensia Social

2.5. MERCADO DE TRABALHO

2.5.1. Ema ne'ebé Buka Serviço iha Rai Laran no ba Rai Liur no Formação iha Município de Manufahi, 2023

Classificação	2023		
	Mane	Feto	Total
Á Procura de Serviço no País	47	47	94
Á Procura de Serviço para o Estrangeiro	299	165	464
Gosta de Serviço			
Á Procura de formação profissional	44	32	76
Á Procura de formação Empresárial	-	-	-
Trabalhadores Timorenses no Estrangeiro (Coreia do Sul)	44	2	46
Trabalhadores Timorenses no Estrangeiro (Australia)	111	34	145
Trabalhadores Timorenses no País	-	-	-
Trabalhadores Estrangeiro no País	-	-	-
Total	545	280	825

Fonte: SEPFPOPE Município de Manufahi

2.6. POLICIA NACIONAL TIMOR LESTE

2.6.1. Número Polícia Nacional de Timor-Leste em Município de Manufahi, 2023

Posto Administrativo	Mane	Feto	Total
HQ Comando Policia Manufahi	62	10	72
Comando Esquadra Policia Same	21	2	23
Comando Esquadra Policia Alas	11	1	12
Comando Esquadra Policia Fatuberliu	9	-	9
Comando Esquadra Policia Turiscái	12	2	14
Total	115	15	130

Fonte: HQ Comando PNTL Município de Manufahi

2.6.2. Número Classificação Acontecimento Crime iha Município de Manufahi, 2023

Classificação Crime	Posto Administrativos/ESQ Policia				
	Equadra Same	Esquadra Alas	Esquadra Fatuberliu	Esquadra Turiscái	Total Crime
Desobidiensia	0	0	0	0	0
Dano	0	0	0	0	0
OF.Int.Fisika Simples	7	1	3	3	14
Homisidio	1	0	0	0	1
Obstrusaun Autoridade Publico	0	0	0	0	0
Abuxu Seksual	2	1	0	2	5
Violencia Domestica	7	8	1	1	17
Total	17	10	4	6	37

Fonte: HQ Comando PNTL Município de Manufahi

2.6.3. Número Suspeito ba Acontecimento Criminal tuir Grupo de Idade, Município de Manufahi, 2016 até 2023

Grupo de Idade	Suspeito							
	2023	2022	2021	2020	2019	2018	2017	2016
0-9	0	0	0	0	1	0	0	0
10-19	0	8	3	7	8	14	15	5
20-29	12	31	23	56	23	56	52	11
30-39	17	23	19	29	13	26	25	10
40-49	6	11	8	18	13	14	10	10
50-59	2	8	6	3	5	4	4	5
60+	4	7	7	5	4	3	1	1
Total	41	88	66	118	67	117	107	42

Fonte: Serviço Investigação Criminal (SIC) PNTL

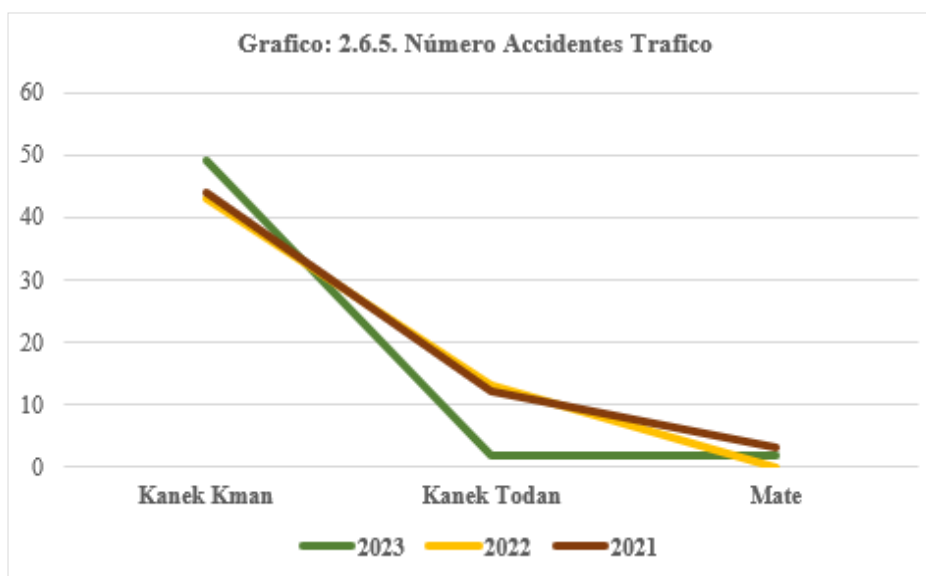
2.6.4. Número **Vítima ba Acontecimento Criminal tuir Grupo de Idade, Município de Manufahi, 2016 até 2023**

Grupo de Idade	Vítima							
	2023	2022	2021	2020	2019	2018	2017	2016
0-9	2	3	2	0	1	0	0	1
10-19	4	16	5	5	9	8	10	7
20-29	11	18	10	19	15	33	19	9
30-39	12	13	14	10	14	15	9	4
40-49	5	13	9	5	10	5	7	5
50-59	2	1	2	5	7	3	0	3
60+	2	7	5	2	9	4	0	3
Total	38	71	47	46	65	71	45	32

Fonte: Serviço Investigação Criminal (SIC) PNTL

2.6.5. Número Acidentes Trafico ne'ebe Resulta Ema ho Kanek Kman, Kanek Todan no Mate por Ano iha Município de Manufahi, 2016 até 2023

Ano	Kanek Kman	Kanek Todan	Mate	Total Caso
2023	49	2	2	44
2022	43	13	0	33
2021	44	12	3	39
2020	30	19	1	31
2019	27	24	4	29
2018	48	17	4	35
2017	68	25	2	36
2016	63	44	3	47



Fonte: Departamento Acidente Trafico, PNTL

2.7. REGISTO CIVIL E NOTARIADO

2.7.1. Números Emissão Certidões em Município de Manufahi, 2015 até 2023

Ano	Nascimento			Obito			Casamento		
	Mane	Feto	Total	Mane	Feto	Total	Mane	Feto	Total
2023	2,672	2,848	5,520	20	7	27	-	-	7
2022	x	x	x	x	x	x	-	-	x
2021	x	x	x	x	x	x	-	-	x
2020	1,286	1,427	2,713	44	34	78	-	-	20
2019	2,888	3,238	6,126	143	86	229	-	-	97
2018	1,267	1,232	2,499	173	132	305	-	-	101
2017	594	612	1,206	72	31	103	-	-	31
2016	594	612	1,206	72	31	103	-	-	31
2015	761	646	1,407	174	73	247	-	-	202

Fonte: *Registo Civil e Notariado Município de Manufahi*

Obs : *X dados la iha*

2.8. PARTICIPAÇÃO POLITICA

2.8.1. Participação Partidos Politicos nas Eleições para o Parlamento Nacional, 2012

Partidos Políticos/Coligação	Votus	%
UDT - União Democrata Timorese	259	1.2
PR - Partidu Republikanu	148	0.7
PDN - Partidu Desenvolvimento Nacional	424	1.9
AD - Aliança Democrática KOTA /TRABALHISTA	182	0.8
PUN - Partido Unidade Nacional	166	0.7
PD - Partido Democrático	1,807	8.1
PTD - Partido Timorese Democrático	141	0.6
PSD - Partido Social Democrata	1,272	5.7
FRENTI MUDANÇA - Frente Reconstrução Nacional de Timor-Leste	374	1.7
KHUNTO - Partidu Kmanek Haburas Unidade Nasional Timor Oan	617	2.8
CNRT - Congresso Nacional de Reconstrução de Timor-Leste	7,005	31.4
FRETILIN - Frente Revolucionária do Timor-Leste Independente	7,114	31.9
PDP - Partido Desenvolvimento Popular	111	0.5
BLOKU PROKLAMADOR PMD /PARENTIL	445	2.0
ASDT - Associação Social Democrata Timorese	636	2.8
PST - Partido Socialista Timorese	1,015	4.5
PDC - Partido Democrático Cristão	62	0.3
PDL - partido Democrático Liberal	79	0.4
APMT - Associação Popular Monarquia Timorese	57	0.3
UNDERTIM - Unidade nacional Democrática da Resistência Timorese	209	0.9
Coligação PLPA /PDRT	206	0.9
Total	22,329	100

Fonte: <http://www.cne.tl/apuramento.2012/>

2.8.2. Resumo Participação nas Eleições para o Parlamento Nacional, 2012

Eleição para o Parlamento Nacional						
Nº Eleitores inscritos	Nº Votos				Abstenção %	Partido / coligação mais votado %
	Total	Válidos	Votos Brancos	Votos Nulos		
30,076	30,076	22,329	137	297	98.09	1.91

Fonte: STAE Município de Manufahi

2.8.3. Resumo Participação nas Eleições para a Presidência da República, 2012

Eleição para a Presidência da República, 2ª volta						
Nº Eleitores inscritos	Nº Votos				Abstenção %	Votos do candidato mais votado %
	Total	Válidos	Votos Brancos	Votos Nulos		
30,097	30,097	21,083	94	345	71.51	2.04

Fonte: STAE Município de Manufahi

2.8.4. Participação Partidos Políticos nas Eleições para o Parlamento Nacional, 2017

Partidos Políticos/Coligação	Votos	%
BUP - Bloco Unidade Nacional	160	0.6
APMT - Associação Popular Monarquia Timorense	109	0.4
KHUNTO - Partidu Kmanek Haburas Unidade Nasional Timor Oan	2,254	8.4
PEP - Partido Esperança da Patria	430	1.6
PST - Partido Socialista Timorense	215	0.8
PDP - Partido Desenvolvimento Popular	111	0.4
CNRT - Congresso Nacional de Reconstrução de Timor -Leste	7,637	28.4
PR - Partido Republicano	143	0.5
UDT - União Democrata Timorense	473	1.8
PDC - Partido Democrático Cristão	120	0.4
MLPM - Movimento Libertação Povo Maubere	47	0.2
PLP - Partido Libertação Popular	1,999	7.4
PD - Partido Democrático	2,445	9.1
UNDERTIM - Unidade nacional Democrática da Resistência Timorense	71	0.3
PUDD - Partido Unidade Desenvolvimento Democrático	2,559	9.5
PTD - Partido Timorense Democrático	67	0.2
FRENTI MUDANÇA - Frente Reconstrução Nacional de Timor-Leste	1,001	3.7
PSD - Partido Social Democrata	231	0.9
CASDT - Cento Associação Democrático Timorense	152	0.6
PDN - Partidu Desenvolvimento Nacional	60	0.2
FRETILIN - Frente Revolucionária do Timor -Leste Independente	6,580	24.5
Total Votos	26,864	100

Fonte: <http://www.cne.tl/apuramento.2017/>

2.8.5. Resumo Participação nas Eleições para o Parlamento Nacional, 2017

Eleição para o Parlamento Nacional							
Nº Eleitores inscritos	Nº Votos				Votos Rejeitados	Abstenção	Partido / coligação mais votado
	Total	Válidos	Votos Brancos	Votos Nulos			
35,694	27,642	26.864	267	509	2	8,052	7,637

Fonte: - STAE Município de Manufahi
- <http://www.cne.tl/apuramento.2017/>

2.8.6. Resumo Participação nas Eleições para a Presidência da República, 2017

Eleição para a Presidência da República, 2ª volta							
Nº Eleitores inscritos	Nº Votos				Votos Rejeitados	Abstenção	Votos do candidato mais votado
	Total	Válidos	Votos Brancos	Votos Nulos			
35,001	24,563	24,058	195	307	3	10,438	14,372

Fonte: - STAE Município de Manufahi
- <http://www.cne.tl/apuramento.2017/>

2.8.7. Participação Partidos Políticos nas Eleições Antecipada para o Parlamento Nacional, 2018

No	Partido Político/Coligação	Votos	%
1.	PEP - <i>Partido Esperança da Pátria</i>	314	1.1
2.	PD - <i>Partido Democrático</i>	2,034	6.9
3.	PR - <i>Partido Republicano</i>	173	0.6
4.	FRETILIN - <i>Frente Revolucionária de Timor-Leste Independente</i>	8,900	30.3
5.	MSD - <i>Movimento Social Democrata</i>	124	0.4
6.	MDN - <i>Movimento Desenvolvimento Nacional</i>	150	0.5
7.	FDD - <i>Frente Desenvolvimento Democrático</i>	2,800	9.5
8.	AMP - <i>Aliansa Mudansa ba Progresu</i>	14,899	50.7
Total		29,394	100

Fonte: <http://www.cne.tl/apuramento.2018/>

2.8.8. Resumo Votos nas Eleições Antecipada para o Parlamento Nacional, 2018

2018							
Eleição Antecipada para o Parlamento Nacional							
Nº Eleitores Inscritos	Nº Votos					Partido/Coligação mais votado (AMP)	%
	Votos Confirmados	Votos-Válidos	Votos brancos	Votos nulos	Votos Rejeitados		
36,745	29,946	29,394	204	343	2	14,899	50.7

Fonte: <http://www.cne.tl/apuramento.2018/>

2.8.9. Naran Candidatura Nas Eleição Precidente da Republica 1º Volta, 2022

No.	Naran Candidatos	Votos	%
1.	Isabel Da Costa Ferreira	317	1.0
2.	Hermes Da Rosa Correia Barros	176	0.6
3.	Maria Ângela Freitas Da Silva	41	0.1
4.	Rogério Tiago De Fátima Lobato	107	0.3
5.	Anacleto Bento Ferreira	1,406	4.5
6.	Francisco Guterres Lú-Olo	5,757	18.3
7.	Maria Helena Lopes De Jesus Pires	211	0.7
8.	Tito Da Costa Cristóvão (Lere Anan Timur)	1,782	5.7
9.	Armanda Berta Dos Santos	4,145	13.2
10.	Anteiro Bendito Da Silva	63	0.2
11.	Constâncio Da Conceição Pinto	118	0.4
12.	Virgílio Da Silva Guterres (Lamukan)	86	0.3
13.	Martinho Germano Da Silva Gusmão	494	1.6
14.	José Ramos-Horta	13,849	44.1
15.	Felisberto Araújo Duarte	210	0.7
16.	Mariano Assanami Sabino Lopes	2,654	8.4
Total		31,416	100

Fonte: <http://www.cne.tl/apuramento.2022/>

2.8.10. Participação Nas Eleições para Precidência da República, 2º Volta, 2022

No.	Naran Candidatos	Votos	%
1.	José Ramos-Horta	19,496	63.6
2.	Francisco Guterres Lú-Olo	11,175	36.4
Total		30,671	100

Fonte: <http://www.cne.tl/apuramento.2022/>

2.8.11. Participação Partidos Politico das Elições para o Parlamento Nacional, 2023

No	Partido Politico/Coligação	Votos	%
1.	PDN - Partidu Desenvolvimento Nacional	22	0.07
2.	PLPA - <i>Partido Liberta Povu Aileba</i>	119	0.4
3.	PLP - Partido Libertação Popular	1,707	5.2
4.	PD - <i>Partido Democrático</i>	4,232	12.8
5.	KHUNTO- Partidu Kmanek Haburas Unidade Nasional Timor Oan	3,712	11.2
6.	PVT - <i>Partido Verdes de Timor</i>	1,687	5.1
7.	UDT - União Democrata Timorense	70	0.2
8.	PUDD - Partido Unidade Desenvolvimento Democrático	808	2.4
9.	PR - <i>Partido Republicano</i>	72	0.2
10.	UNDERTIM - Unidade Nacional Democrática da Resistência Timorense	43	0.1
11.	FRETILIN - <i>Frente Revolucionária de Timor-Leste Independente</i>	7,000	21.2
12.	CNRT- <i>Congresso Nacional de Reconstrução de Timor-Leste</i>	12,489	37.8
13.	CASDT - Cento Associação Democrático Timorense	150	0.5
14.	MLPM - Movimento Libertação Povo Maubere	47	0.1
15.	PST - <i>Partido Socialista Timorense</i>	111	0.3
16.	PDC - Partido Democrático Cristão	63	0.2
17.	APMT - Associação Popular Monárquia Timorense	690	2.1
Total		33,022	100

Fonte: <http://www.cne.tl/apuramento.2023/>

2.8.12. Resumo Votos nas Eleições Antecipada para o Parlamento Nacional, 2023

Eleição Antecipada para o Parlamento Nacional, 2023						
Nº Eleitores inscritos	Nº Votos				Abstenção %	Partido/coligação Mais votado/ CNRT %
	Total	Válidos	Votos Brancos	Votos Nulos		
42,136	33,679	33,022	151	498	79.8%	37.8%

Fonte: <http://www.cne.tl/apuramento.2023/> e STAE Município de Manufahi



ECONOMIA



3.1. AGRICULTURA

3.1.1. Produção Horticultura em Município de Manufahi, 2023

Variedade/Komoditi	Área Potencial (Ha)	Área Cultivo (Ha)	Área Colheta (Ha)	Produtividade (Ton)	Total Produção (Ton)
A. Horticultura					
Repolho	-	4.00	4.00	0.50	2.00
Repolho Fuan	-	4.00	4.00	0.50	2.00
Mostarda Mutin	-	5.00	5.00	0.50	2.50
Mostarda Metan	-	5.00	5.00	0.50	2.50
Petsay	-	5.00	5.00	0.50	2.50
Couve	-	-	-	-	-
Canco	-	5.00	5.00	0.40	2.00
Lakero Japanes	-	5.00	5.00	2.00	10.00
Abobora	-	-	-	-	-
Cebolas Bermelhas	-	3.00	3.00	0.50	1.50
Salsa Tahan	-	-	-	-	-
Baria	-	3.00	3.00	0.20	6.00
Tomate	-	6.50	6.50	0.50	3.25
Cenoura	-	-	-	-	-
Piri-piri	-	-	-	-	-
Alfase	-	2.50	2.50	0.50	0.20
Pipino	-	1.00	1.00	0.50	0.50
Pateca Melancia	-	5.50	5.50	2.00	11.00
Bringela	-	4.00	2.00	0.75	3.00
B. Legumenose					
Koto Buneis	-	-	-	-	-
Feijao Vermelha	-	3.00	3.00	0.75	2.25
Feijao Branco	-	5.00	5.00	0.75	3.75
Fore Chicoti	-	5.50	5.50	0.50	2.75

Fonte: Direcção do Servicos da Agricultura Município de Manufahi

3.1.2. Produção Das Principais Culturas Batar, Fehuk, Aifarina e Fore em Município de Manufahi, 2023

Alimentasaun/ Aihan	Área Potencial Vargia/Natar (Ha)	Área Cultivo (Ha)	Área Colheta (Ha)	Produc- tividade (Ton)/Ha	Total Produção (Ton)/ano
BATAR					
Lokal	-	786.30	752.30	2.70	2.051.36
Sele	-	700.00	665.00	5.30	3.524.50
Nai	-	100.00	95.00	4.50	4.275
Noi Mutin	-	200.00	190.00	5.20	988.00
Arjuna	-	0.00	0.00	0.00	0.00
Bisma	-	0.00	0.00	0.00	0.00
Calinga	-	0.00	0.00	0.00	0.00
AIFARINA					
Lokal	-	50.00	50.00	6.00	300.00
Ailuka 2	-	12.00	12.00	5.00	60.00
Ailuka 4	-	10.00	10.00	5.00	50.00
FEHUK MIDAR					
Lokal	-	10.00	10.00	3.00	30.00
Hohorai 1	-	3.00	3.00	4.00	12.00
Hohorai 2	-	2.00	2.00	4.00	8.00
Hohorai 3	-	2.00	2.00	4.00	8.00
FEHUK ROUPA					
FORE RAI					
Forerai lokal	-	3.00	2.50	0.80	2.00
Fore keli	-	-	-	-	-
Fore Mungu	-	309.90	161.00	0.90	6262.00
Talas	-	7.00	7.00	3.00	21.00
Contas	-	2.00	2.00	1.00	2.00
Terigu	-	-	-	-	-
Shogum	-	-	-	-	-

Fonte: Direcção do Servicos da Agricultura Município de Manufahi

3.1.3. Produção Das Principais Culturas (Hare) em Município de Manufahi, 2023

Alimentasaun/ Aihan	Área Potencial Vargia/ Natar (Ha)	Área Cultivo (Ha)	Área Colheta (Ha)	Produc- tividade (Ton)/Ha	Total Produção (Ton)/ano
Natar (Hare)	-	0	0	0	0
ICM	-	160.00	160.00	4.4	704
Convensional	-	126.20	126.00	3.7	466.2
Tradisional	-	74.00	74.00	1.60	118.40

Fonte: Direcção do Servicos da Agricultura Município de Manufahi

3.1.4. Total Produção Animal em Município de Manufahi, 2015 até 2023

Tipo Animal	Tinan								
	2023	2022	2021	2020	*2019	2018	2017	2016	2015
Krau Timor	x	x	9,484	14,627	6,320	14,627	14,482	9,956	8,647
Krau Vaca	x	x	15,366	20,570	15,900	20,570	20,366	16,134	14,148
Kuda	x	x	5,260	1,036	3,085	1,036	1,026	5,523	4,489
Fahi	x	x	6,172	5,939	18,321	31,439	31,623	30,211	25,092
Bibi Timor	x	x	6,303	11,416	4,436	11,416	11,303	6,618	6,303
Bibi Malae	x	x	97	6,782	80	6,782	6,715	1,801	765
Manu	x	x	68,623	74,359	65,253	76,359	73,623	72,054	67,896

Fontes: - *Dirasaun Servisu de Agrikultura Municipiu Manufahi e Agrikultura Manufahi*
 - Instituto Nacional de Estatística, I.P.
 **Timor-Leste Censo Agricolas (TLAC) 2019*

Obs : X dados não disponíveis

3.1.5. Efectivos Animais Segundo Espécie por Posto Administrativos em Município de Manufahi, 2023

Posto Administrativos	Buffalo (Karau Timor)	Cow (Karau Vaka)	Dairy Cow (Karau Vaka Su-suben)	Horse (Kuda)	Goat (Bibi Timor)	Sheep (Bibi Malae)	Dairy Sheep (Bibi Su-suben)	Pig (Fahi)	Rabbit (Coelho)	Chicken (Manu Lokal)	Broiler (Manu Rasa Naan)	Layer (Manu Rasa Tolun)	Duck (Manu Rade)
Alas	2,330	5,152	0	423	570	1	0	3,113	0	14,481	0	0	26
Fauberlio	1,617	3,904	0	693	762	0	0	2,787	3	10,779	0	0	53
Same	1,456	5,829	0	939	1,968	36	0	10,937	0	33,849	375	7	636
Turisceai	917	1,014	1	1,030	1,136	43	0	1,484	3	5,041	0	0	6
Total Manufahi	6,320	15,899	1	3,085	4,436	80	0	18,321	6	64,150	375	7	721

Fonte: *Direção Geral de Estatística - Timor-Leste Censo Agrícolas (TLAC) 2019*



3.2. ENERGIA

3.2.1. Número Klientes ne'ebé Asesu ba Electricidade tuir Posto Administrativos iha Município de Manufahi, 2023

Posto Administrativos	2023	
	No. Posto Transformador	Total Clientes
Same	49	8,222
Alas	16	1,312
Fatuberliu	17	1,341
Turiscai	17	1,471
Total	99	12,346

Fonte: *EDTL Município de Manufah*

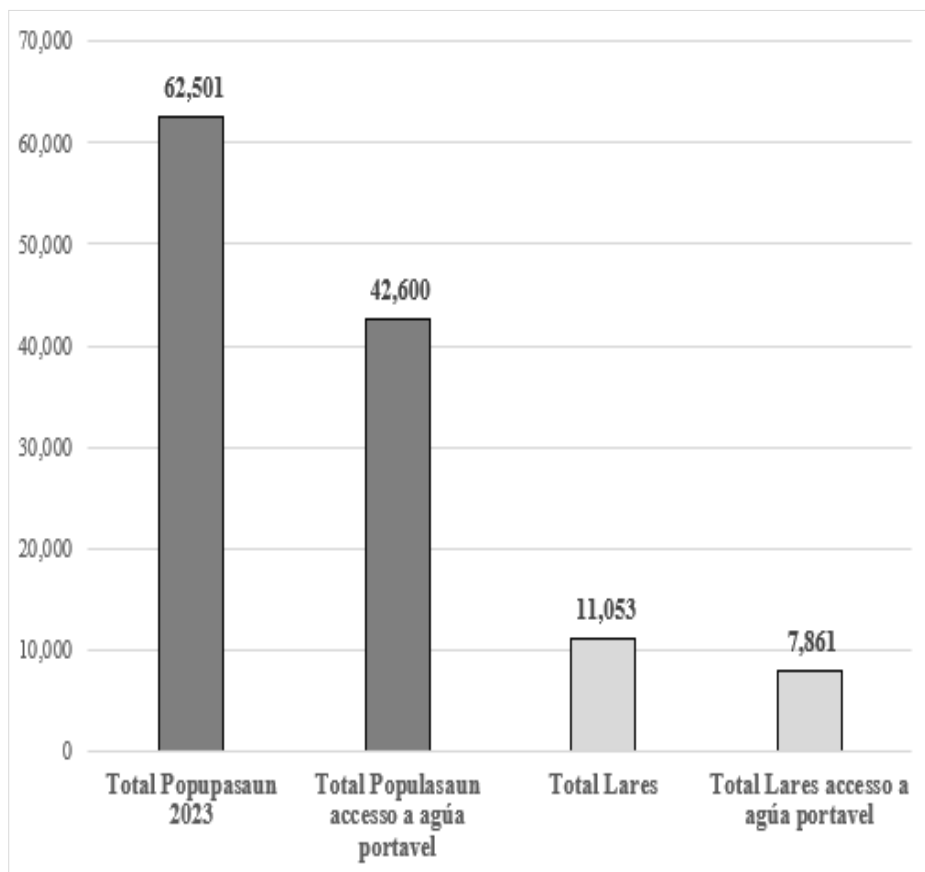
3.2.2. Produção e consume Energia Electricidade (Kwh) por Posto Administrativos em Município de Manufahi, 2023

Descrição / Discription	2023				
	Alas	Fatuberlio	Same	Turiscas	Total
Produção (Kwh)	x	x	x	x	x
Consumo (Kwh)	1,318	1,285	1,239	1,239	5,081
Domestica	1,283	1,237	1,093	1,204	4,817
Comercial	16	17	87	13	133
Governo	19	31	58	22	130
Industria	-	-	1	-	1
Outros	-	-	-	-	-

Fonte: ECTL Município de Manufahi

3.3. ÁGUA POTÁVEL

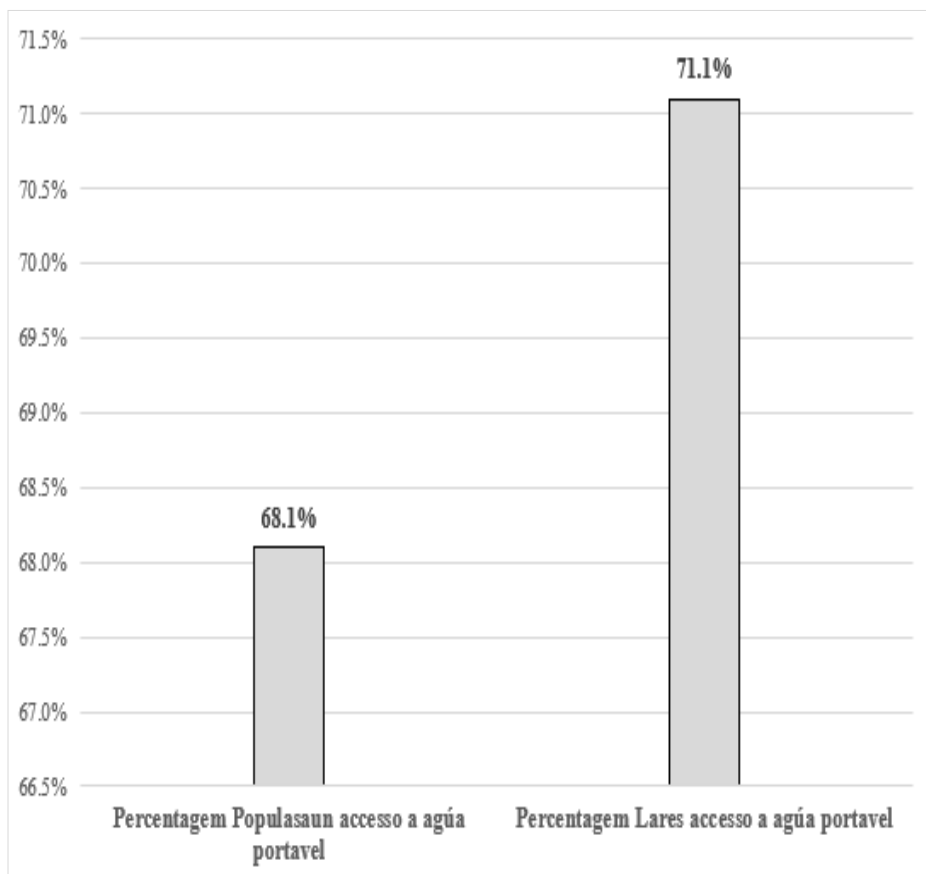
3.3.1. Gráfico: População e Lares com Acesso à Água Potável em Município de Manufahi, 2023



Fonte: *Be'e Tiomor-Leste, E.P e Instituto Nacional de Estatística, I.P*



3.3.2. Gráfico: Percentagem Populasaun e Lares o Acesso à Água Potável em Município de Manufahi, 2023



Fonte: *Be'e Tiomor-Leste, E.P e Instituto Nacional de Estatística, I.P*

3.4. TRANSPORTES

3.4.1. Veículos Registrados, por tipo de Veículo em Município de Manufahi, 2015 até 2023

Tipo de Veículos	2023	2022	2021	2020	2019	2018	2017	2016	2015
Motocicleta	745	x	x	x	436	360	459	443	411
St. Wagon	27	x	x	x	6	7	9	7	1
Jeep	1	x	x	x		-	1	1	-
Automóvel	15	x	x	x	4	1	-	-	-
Mini Automóvel	83	x	x	x	1	-	1	-	-
Carinha	-	x	x	x	33	11	10	7	4
Ambulância	-	x	x	x	-	-	-	-	-
Mini Camião	-	x	x	x	2	-	1	-	-
Auto caro Privado	-	x	x	x	-	-	-	-	-
Camião	40	x	x	x	18	8	17	11	8
Camião com Tanque	-	x	x	x	-	-	-	-	-
Camião com Atrelado	-	x	x	x	-	-	-	-	-
Tractor	-	x	x	x	-	-	-	-	-
Escavadora	-	x	x	x	-	-	-	-	-
Loader	-	x	x	x	-	-	-	-	-
Forklift	-	x	x	x	-	-	-	-	-
Cilindro	-	x	x	x	-	-	-	-	-
Total	911	x	x	x	500	387	498	469	424

Fonte: Direcção Regional Transportes Terrestres Município de Manufahi

Obs : X dados da iha



INSTITUTO NACIONAL DE ESTATÍSTICA
TIMOR-LESTE, LP.

Instituto Nacional de Estatística
Direcção de Estatística Regionais e Municipais
Serviço Estatística Município de Manufahi
Rua de Fataha, Babulo, Same
Timór-Leste
Telf. (670) 77310934

<https://inetl-ip.gov.tl>

