

11ª Edição 2023

LAUTÉM EM NÚMEROS

ESTATÍSTICA MUNICÍPIO DE LAUTÉM

2023



INSTITUTO NACIONAL DE ESTATÍSTICA
TIMOR-LESTE, I.P.



Ministerio das Finanças



Título

Lautém Em Números 2023

Editor

Marfino Pereira
Silvino Lopes, L.Ec., M.Gest
Helder Henriques Mendes
Francisco Crisanto
Mateus Pinheiro

Chefê Departamento

Serviço Estatística Município de Lautém
Marfino Pereira

Directora

Direcção de Estatística Regionais e Municipais
Maria do Carmo Moreira

Presidente

Instituto Nacional de Estatística, I. P
Elias dos Santos Ferreira, L.Ec., MM

Design e Composição

Instituto Nacional de Estatística, I. P

Copyright © Government of Timór-Leste, 2025



<https://inetl-ip.gov.tl>

**Instituto Nacional de Estatística, I.P.
Direcção de Estatística Regionais e Municipais
Serviço Estatística Municipal de Lautém
Rua: Fuluro, Lospalos
Timór-Leste
Telefone: +(670) 78555523 /77725072**



Índice

Prefácio	iv
TERRITÓRIO	
Geografia	2
Estrutura Administrativa	3
Distância	10
DEMOGRAFIA E SOCIEDADE	
População	13
Educação	24
Saúde	42
Polícia Nacional de Timor-Leste	53
Protecção Social	56
Administração Pública	62
Participação Política	63
Terras Propriedade e Cadatrais	70
Registo Civil e Notariado	74
ECONOMIA	
Agricultura	76
Pecuária	78
Floresta	82
Pescas	83
Irrigação	85
Águas Potável e Saneamento	88
Energia	91
Transportes e Terestre	93
IADE CDE	95
Correios	97
Telecomunicação	99



Prefácio

A Instituto Nacional de Estatística Timor –Leste (INETL, I.P) tem o prazer de apresentar pelo 11º edição consecutivo a publicação “Lautém em Números”, este ano com informação estatística anual Janeiro até Dezembro de 2023.


A estrutura desta edição é igual à do ano passado, estando a informação dividida em três capítulos: território, demografia e sociedade, e economia. A presente edição contém, no entanto, mais informação estatística, o que reflecte o desenvolvimento gradual da actividade estatística no nosso país, quer em termos de novos inquéritos realizados, quer no que respeita ao melhor aproveitamento dos dados Administrativos na posse da administração pública.

O Censo 2010 e Censo 2015 e Censo 2022 fornecerá uma série de indicadores demográficos, sociais e também económicos do maior importância para o conhecimento da realidade nacional. Os dados resultantes do Censo ajudarão as autoridades nacionais a melhor avaliar o impacto das políticas de desenvolvimento nacional em curso, a identificar novas necessidades e a planear intervenções futuras. Reforçamos os laços e a coordenação estatística com outras linhas Ministérios, que conosco colaboram regularmente, permitindo a realização desta publicação.

Esperamos que os dados agora apresentados se revelem úteis aos nossos utilizadores. Continuaremos empenhados em melhorar a informação estatística que produzimos e divulgamos. Todos os comentários e sugestões serão para nós bem-vindos.

Agradecemos a todos os que conosco colaboram, entidades públicas, privadas e famílias, respondendo aos nossos pedidos de informação. Só com a colaboração de todos, respondendo prontamente e com veracidade à INETL, nos é possível produzir estatísticas oficiais de qualidade, relevantes e oportunas, necessárias ao conhecimento e progresso do nosso país.

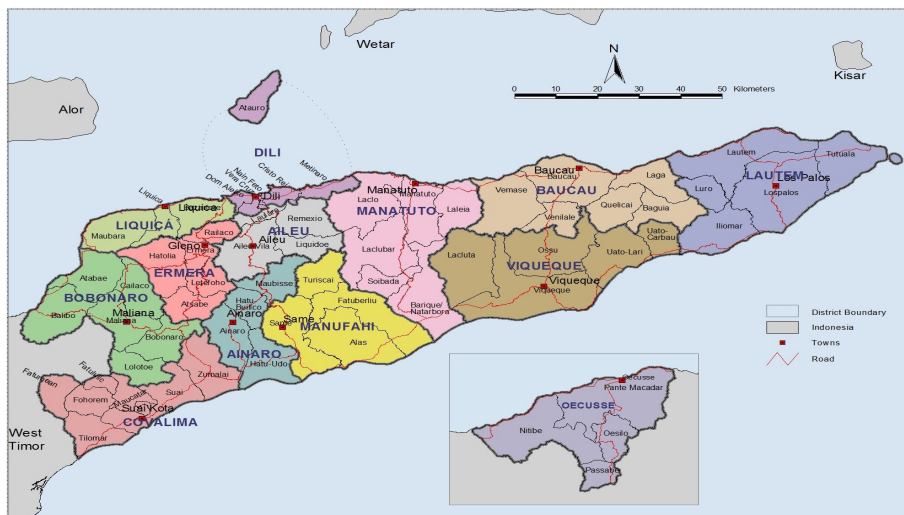
Lautém, Setembro de 2025



Marfino Pereira

Chefe Serviços Estatística Município de Lautém

TERRITÓRIO



Fonte: Instituto Nacional de Estatística .I .P
"Direcção Nacional do Cartografia"

1.1. GÉOGRAFIA

1.1.1. Geograficamente Município de Lautém

Astronomico Município de Lautém:

8.30° - 8.45° LS

126.45° - 127.15° BT

Astronomico Município de Lautém e Fronteira entre:

Parte Norte : Estreito do Wetar

Parte Sul : Mar de Timor

Parte Leste : Mar de Timor e Arafura Estreito

Parte Oeste : Município de Baucau e Município de Viqueque

	Unidade	Factos
População (2023)	Nº	72,297
Densidade Populacional (2023)	Hab / Km ²	39
Total Uma Kain Censo (2022)	Nº	13,345
Household Size Censo (2022)	Nº	5.2
Área	Km ²	1,817.1
Perimetro	km	x
Perímetro da Linha Costa	km	x
Comprimento Máximo:Norte-Sul	km	x
Comprimento Máximo:Este-Oeste	km	x
Altitude Máxima	m	x
Ribeira Mais Longa	km	x

Fonte : Serviço Estatística Município de Lautém

NOTAS: (X) Dadus Seidauk iha

1.2. ESTRUTURA ADMINISTRATIVA

1.2.1. Estrutura Administrativa Município de Lautém

Diploma Ministerial No:199/GM/MAEOT/IX/09 de 15 de Setembro de 2009 e
Diploma Ministerial No: 16/2017 de 31 de Março Kriação Sucos Foun.
Lei N.º 19/2023 de 15 de Dezembro Quarta alteração à Lei N.º 11/2009,
de 7 de Outubro

Posto Administrativas	Sucos	Aldeias
Lospalos	8	43
Lautém	10	46
Iliomar	6	25
Loré	2	9
Luro	6	21
Tutuala	2	7
Total	34	151

Fonte: Ministério da Administração Estatal

1.2.2. Area administrativa por Posto Administrativas em Município de Lautém

Posto Administrativas	Square Km ²	Porçentagem
Lospalos	564.1	31.0
Lautém	453.6	25.0
Iliomar	294.0	16.2
Loré	173.5	9.5
Luro	132.1	7.3
Tutuala	199.9	11.0
Total	1,817.1	100

Fonte: Ministério da Administração Estatal



1.2.3. Município de Lautém dividido por Posto Administrativos, Sucos e Aldeias

Posto Administrativo	Sucos	Área KM ²	Aldeias
ILIOMAR	1. Aelebere	25.5	1. Leilor
			2. Lalumatu
			3. Marafal
			4. Heitali
	2. Caenlio	75.2	1. Caedavalarin
			2. Larimi
			3. Liu Falur
			4. Maluhira
			5. Titiraver
	3. Fuat	84.0	1. Vata Omar
			2. Rumutau
			3. Akadirilo
4. Iliomar I	54.9	1. Iliomar	
		2. Vatamar	
		3. Osohira	
		4. Ara-Ara	
		5. Caentau	
5. IlomaraII	13.8	1. Acara	
		2. Lihina	
		3. Madarira	
		4. Bokila	
		5. Kaidabu	
6. Tirilolo	40.6	1. Tirilolo	
		2. Tatalalarin	
		3. Etevata	

Continua...

Continuação 1.2.3.

Posto Administrativo	Sucos	Área KM ²	Aldeias
LAUTÉM	1. Baduro	40.3	1. Malailada 2. Lakulomanu 3. Ira-Pala 4. Luadau 5. Tamaru
	2. Com	59.9	1. Vailovaia 2. Muapusso 3. Loho Mato 4. Etepiti 5. Pitileti 6. Ira-Ono
	3. Daudere	58.9	1. Saqueli 2. Anarua 3. Aelafa 4. Samaira 5. Nasuloi 6. Unambere 7. Vasatoi 8. Macalodo
	4. Euquisi	34.0	1. Barliu 2. Borbatu 3. Vanaria
	5. Ililai	42.4	1. Samalari 2. Titalari
	6. Maina I	42.8	1. Soleresi 2. Dauluturu 3. Pajahara 4. Narunteinu 5. Mauvedora

Continua...

Continuação 1.2.3.

Posto Administrativo	Sucos	Área KM ²	Aldeias	
LAUTÉM	7. Maina II	30.5	1. Codo 2. Queduloru 3. Oirata 4. Lereadu 5. Lereira	
	8. Pairara	37.5	1. Levonu 2. Iratchau 3. Kaporu 4. Punu	
	9. Parlamento	82.2	1. Moro 2. Laiara 3. Iparira 4. Ira-ara 5. Soiquili	
	10. Serelau	24.9	1. Ra'anu 2. Adavari 3. poru-Vari	
	LORÉ	1. Lore I	123.2	1. Tchai 2. Titilari 3. Maluro 4. Otcho-tchau 5. Horolata 6. Vailana
		2. Lore II	50.2	1. Nuhata 2. Ililapa 3. Haitupuca

Continua...

Continuação 1.2.3.

Posto Administrativo	Sucos	Área KM ²	Aldeias
LOSPALOS	1. Bauro	81.2	1. Bauro
			2. Somotcho
			3. Sepelata
			4. Iralafai
			5. Luarai
	2. Cacavei	58.2	1. Laiara
			2. Solepara
			3. Tcharano
			4. Pai-hira
	3. Fuiloro	96.3	1. Assalaino
			2. Tchauluturo
			3. Titilari
			4. Nacroman
			5. 30 de Agosto
			6. Lospala
		7. Central	
		8. Bemoris	
		9. Ira-ara	
		10. Lereho	
		11. Kuluhun	
4. Home	39.6	1. Tchenuloru	
		2. Reisoru	
		3. Larinatcha	
		4. Lilapuhu	
5. Leuro	24.4	1. Soro-moco	
		2. Leuro	
		3. Laturula	
		4. Tcharano	

Continua...

Continuação 1.2.3.

Posto Administrativo	Sucos	Área KM ²	Aldeias
LOSPALOS	6. Muapitine	194.1	1. Malahara 2. Pehefito 3. Vailoro 4. Muapitine 5. Lopuloho
	7. Raça	28.8	1. Maulo'ó 2. Raca 3. Tchailoru
	8. Souro	41.6	1. Nanakuru 2. Nairete 3. Foema'a 4. Sorulua 5. Tchaivatcha 6. Louru 7. Omukanu
	1. Afabubu	15.6	1. Dalari 2. Zefaliu
	2. Baricafa	21.4	1. Afaia 2. Sarelari 3. Usufasu
	3. Cotamuto	14.1	1. Buanomar 2. Etanise 3. Ouroma
	4. Lacawa	13.3	1. Boruqae 2. Boru-Vali 3. Oneraba

Continua...

Continuação 1.2.3.

Posto Administrativo	Sucos	Área KM ²	Aldeias
LURO	5. Luro	29.2	1. Amahira
			2. Alahira
			3. Abere
			4. Vatarinu
			5. Hailarinu
	6. Wairoque	38.4	1. Afanami
		2. Iutu	
		3. Liarafa	
		4. Luturu	
		5. Soba	
TUTUALA	1. Mehara	107.8	1. Poros
			2. Loikere
			3. Porlamanu
	2. Tutuala	92.1	1. Hihoru
		2. Pitileti	
		3. Veru	
		4. Tchailoru	

Fonte: *Ministério da Administração Estatal*



1.3. DISTÂNCIA

1.3.1. Distância entre a cidade Posto Administrativas

Lospalos					
46.5	Iliomar				
57	103.5	Luro			
28	74.5	29	Lautém		
x	x	x	x	Lore	
45	91.5	102	73	x	Tutuala

Fonte: Serviço Estatística Município de Lautém

DEMOGRAFIA E SOCIEDADE



Photo: Helder HM

2.1. POPULAÇÃO

2.1.1. População por idade (0 - 80+) e sexo Município de Lautém, 2023

Idade	Total	Sexo	
		Mane	Feto
LAUTÉM	72,297	35,989	36,308
0	1,826	934	892
1	1,849	960	889
2	1,678	855	823
3	1,624	820	804
4	1,628	816	812
5	1,666	834	832
6	1,719	859	860
7	1,771	886	885
8	1,813	908	905
9	1,842	928	914
10	1,868	946	922
11	1,896	968	928
12	1,923	988	935
13	1,934	1,000	934
14	1,931	1,001	930
15	1,906	988	918
16	1,883	976	907
17	1,848	957	891
18	1,778	921	857
19	1,657	859	798
20	1,498	778	720
21	1,318	688	630
22	1,150	603	547
23	1,027	538	489
24	971	509	462
25	968	503	465
26	984	506	478
27	983	503	480

Continua...

Continuação 2.1.1.

Idade	Total	Sexo	
		Mane	Feto
28	974	495	479
29	939	473	466
30	886	444	442
31	836	417	419
32	794	393	401
33	753	369	384
34	717	346	371
35	680	324	356
36	645	301	344
37	616	283	333
38	593	270	323
39	579	263	316
40	578	266	312
41	580	270	310
42	591	280	311
43	608	291	317
44	624	298	326
45	630	298	332
46	631	296	335
47	635	296	339
48	637	298	339
49	643	306	337
50	651	317	334
51	661	331	330
52	665	340	325
53	661	344	317
54	641	335	306
55	603	314	289
56	565	291	274

Continua...

Continuação 2.1.1.

Idade	Total	Sexo	
		Mane	Feto
57	525	270	255
58	486	246	240
59	461	230	231
60	430	210	220
61	404	192	212
62	376	175	201
63	349	160	189
64	329	147	182
65	311	139	172
66	294	129	165
67	278	121	157
68	261	113	148
69	244	105	139
70	224	95	129
71	208	87	121
72	199	83	116
73	192	79	113
74	190	77	113
75	188	76	112
76	187	74	113
77	197	77	120
78	210	82	128
79	230	87	143
80+	969	354	615

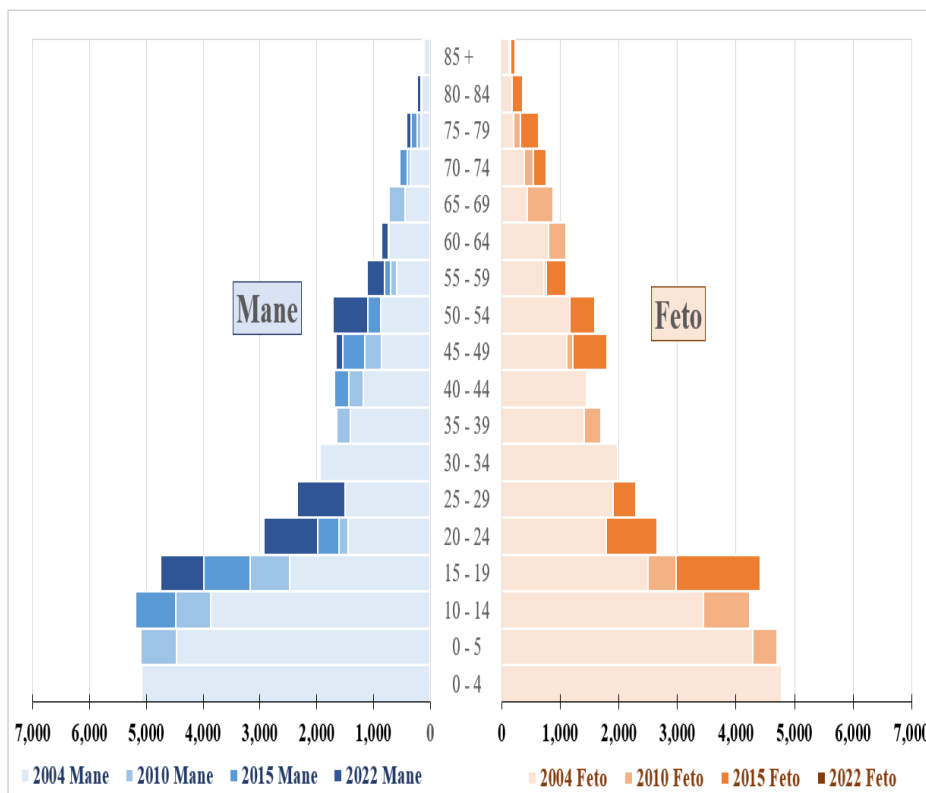
Fonte: Instituto Nacional de Estatística, I.P
- *Monografia Projecção População 2023 de Censo População no Uma Kain 2022*

2.1.2. População Município de Lautém, por Grupo de Idade e Sexo, Censo 2010, Censo 2015 e Censo 2022

Grupo de Idade	Censo 2010			Censo 2015			Censo 2022		
	Mane	Feto	Total	Mane	Feto	Total	Mane	Feto	Total
Under 1	890	800	1,690	883	879	1,762	768	694	1,462
1-4	3,651	3,531	7,182	3,505	3,349	6,854	3,475	3,305	6,780
5-9	5,092	4,699	9,791	4,944	4,593	9,537	4,423	4,388	8,811
10-14	4,488	4,233	8,721	5,195	4,880	10,075	4,521	4,246	8,767
15 - 19	3,177	2,978	6,155	3,982	3,707	7,689	4,750	4,414	9,164
20 - 24	1,602	1,726	3,328	1,982	2,084	4,066	2,926	2,648	5,574
25 - 29	1,179	1,603	2,782	1,356	1,802	3,158	2,341	2,292	4,633
30 - 34	1,256	1,689	2,945	1,210	1,687	2,897	1,798	1,901	3,699
35 - 39	1,654	1,688	3,342	1,281	1,639	2,920	1,429	1,662	3,091
40 - 44	1,435	1,405	2,840	1,693	1,726	3,419	1,255	1,433	2,688
45 - 49	1,149	1,212	2,361	1,537	1,413	2,950	1,662	1,801	3,463
50 - 54	770	933	1,703	1,101	1,123	2,224	1,712	1,588	3,300
55 - 59	699	756	1,455	806	896	1,702	1,107	1,101	2,208
60 - 64	735	1,095	1,830	723	900	1,623	858	1,037	1,895
65 - 69	730	876	1,606	704	974	1,678	555	690	1,245
70 - 74	404	539	943	539	659	1,198	513	763	1,276
75 - 79	229	314	543	338	430	768	421	624	1,045
80 - 84	123	162	285	164	235	399	224	355	579
85 +	141	144	285	120	201	321	120	222	342
Total	29,404	30,383	59,787	32,063	33,177	65,240	34,858	35,164	70,022

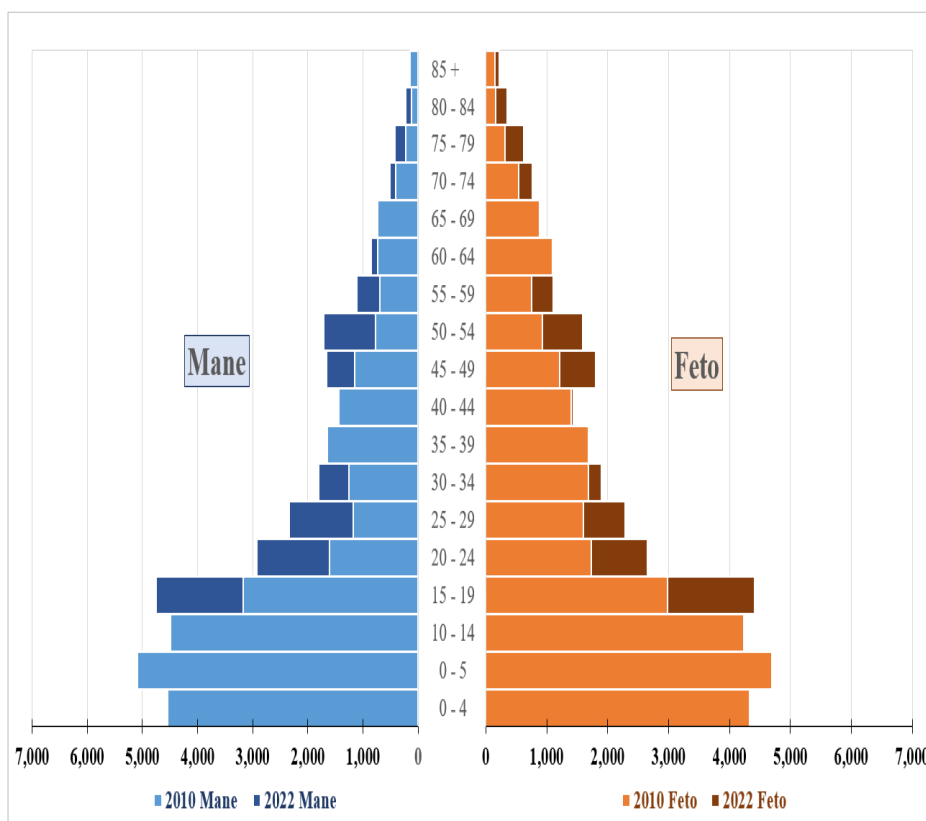
Fonte: Instituto Nacional de Estatística, I.P
- Censo População no Uma kain 2010, 2015 e 2022

2.1.3. Trend Pirâmide População Censo 2004, Censo 2010 e Censo 2015 e 2022 em Município de Lautém, por Grupo de Idade e Sexo



Fonte: Instituto Nacional de Estatística, I.P.
 - Censo População no Uma kain 2004, 2010, 2015 e 2022

2.1.4. Trend Pirâmide População tinan 10 em Município de Lautém, por Grupo de Idade e Sexo



Fonte: Instituto Nacional de Estatística, I.P.
- Censo População no Uma kain 2010 e 2022

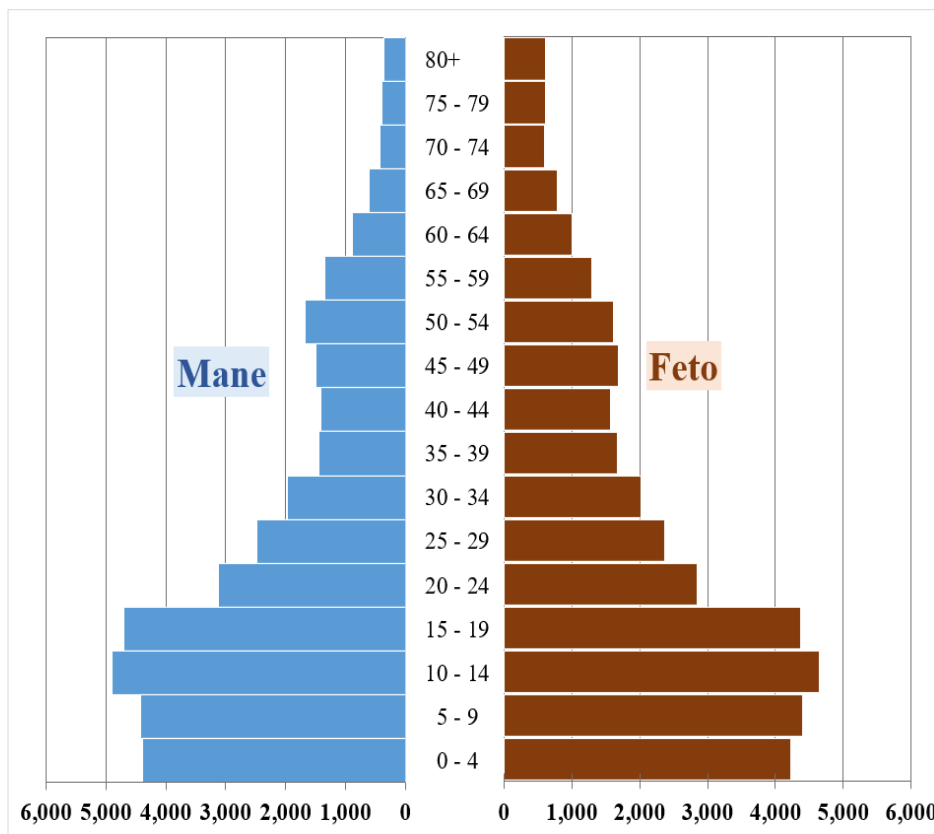
2.1.5. População por grupos etários e sexo Município de Lautém, 2023

Grupo de Idade	Total	Sexo	
		Mane	Feto
0-4	8,605	4,385	4,220
5-9	8,811	4,415	4,396
10-14	9,552	4,903	4,649
15-19	9,072	4,701	4,371
20-24	5,964	3,116	2,848
25-29	4,848	2,480	2,368
30-34	3,986	1,969	2,017
35-39	3,113	1,441	1,672
40-44	2,981	1,405	1,576
45-49	3,176	1,494	1,682
50-54	3,279	1,667	1,612
55-59	2,640	1,351	1,289
60-64	1,888	884	1,004
65-69	1,388	607	781
70-74	1,013	421	592
75-79	1,012	396	616
80+	969	354	615
Total	72,297	35,989	36,308

Fonte: Instituto Nacional de Estatística, I.P
- *Monografia Projecção População 2023 de Censo População no Uma Kain 2022*



2.1.6. Pirâmide População Município de Lautém, tuir Grupo de Idade e Sexo, 2023



Fonte: Instituto Nacional de Estatística, I.P
- Monografia Projecção População 2023 de Censo População no Uma Kain 2022

2.1.7. Gráfico: População Município de Lautém por Referência Temporal Vários

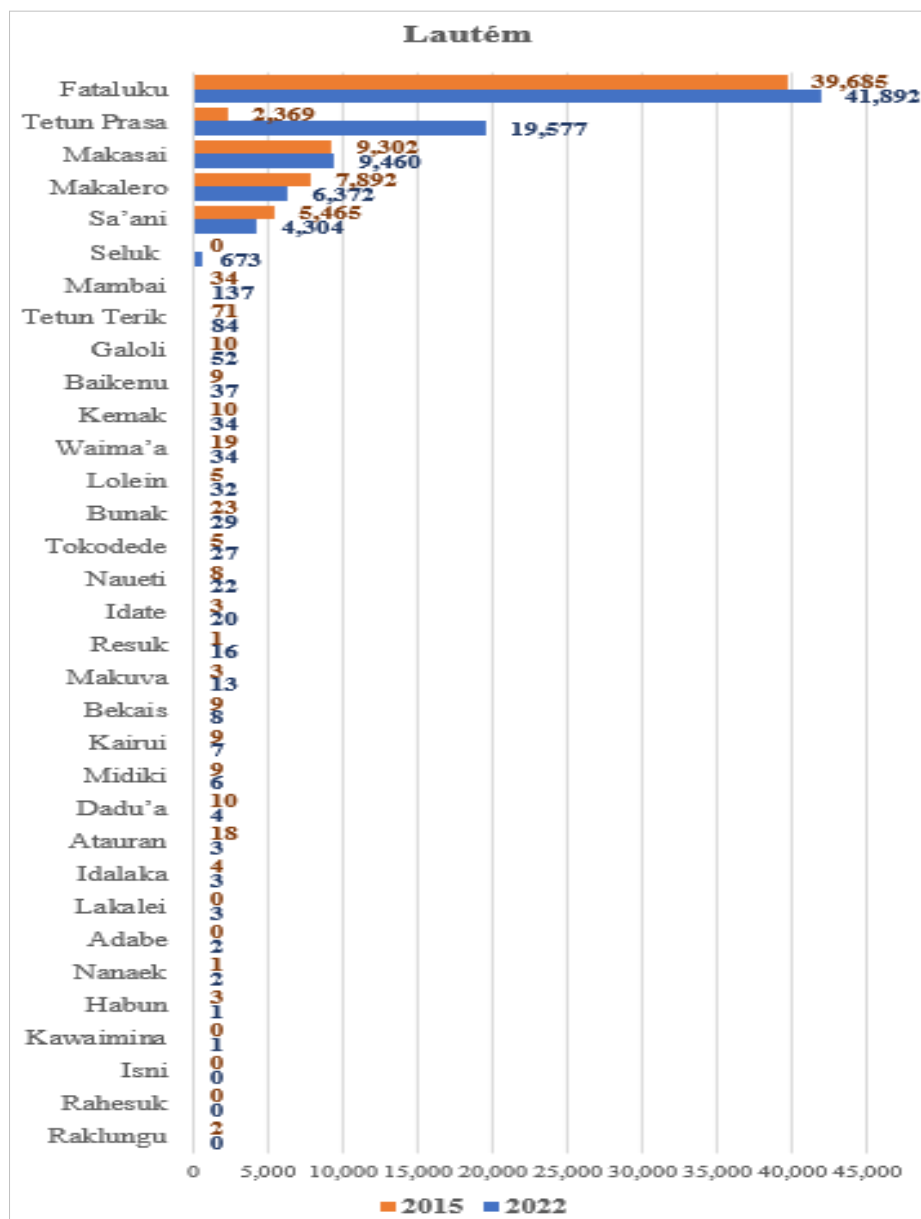


Fonte: Instituto Nacional de Estatística, I.P.

- *Censo População no Uma Kain 2004, 2010, 2015 e 2022

- Monografia Projecção População 2023 de Censo População no Uma Kain 2022

2.1.8. Gráfico: População Município de Lautém, por Língua Materna



Fonte: Instituto Nacional de Estatística ,I .P
 - Censo População no Uma Kain 2015 e 2022

2.1.9. Outros Indicadores Demograficos

Descrição	2023	*2022	2021	2020	2019	2018	2017	2016
Taxa de crescimento da população	1.9	1.0	0.01	0.03	0.1	0.2	0.3	0.4
Media da idade	19.6	19.5	18.7	18.3	18.0	17.7	17.0	17.0
Relação de masculinidade	99.0	99.0	94.9	95.5	96.0	96.6	97.0	97.5
Taxa bruta de natalidade	23.5	23.1	22.7	22.4	23.1	23.8	24.8	25.8
Taxa bruta de mortalidade	7.7	7.7	7.6	7.6	7.7	7.7	7.8	7.8
Taxa de mortalidade infantil	43.1	38.3	44.6	47.3	49.0	50.4	50.7	51.2
Total Taxa dependência	76.6	76.3	82.0	84.8	88.0	91.4	94.9	98.1
Taxa de dependência envelhecimento	16.2	17.4	18.2	17.2	16.2	15.3	14.5	13.8
Taxa de dependência das crianças	65.9	65.0	69.4	72.4	75.8	79.3	82.9	86.2

Fonte: Instituto Nacional de Estatística, I.P.
- *Monografia Projecção População 2016, 2017, 2018, 2019, 2020 e 2021 de Censo População no Umakain 2015*
- **Censo População no Umakain 2022*
- *Monografia Projecção População 2023 de Censo População no Uma Kain 2022*

2.2. EDUCAÇÃO

2.2.1. Ensino Pre-Escolar

2.2.1.1. Número Alunos Escola Público + Privado, por Posto Administrativos em Município de Lautém, 2023

Posto Administrativos	Alunos Ensino Pre-Escolar								
	Público			Privado			Público + Privado		
	Mane	Feto	Total	Mane	Feto	Total	Mane	Feto	Total
Lospalos	153	162	315	0	0	0	153	162	315
Lautém	243	233	476	5	10	15	248	243	491
Iliomar	371	365	736	226	218	444	597	583	1180
Luro	86	88	174	0	0	0	86	88	174
Tutuala	64	50	114	9	13	22	73	63	136
Lore	-	-	-	-	-	-	-	-	-
Total	917	898	1,815	240	241	481	1,157	1,139	2,296

Fonte: - EMIS Ministério da Educação

2.2.1.2. Número Alunos Escola Público + Privado, por Ano em Município de Lautém, 2017 até 2023

Ano	Alunos Ensino Pre-Escolar								
	Público			Privado			Público + Privado		
	Mane	Feto	Total	Mane	Feto	Total	Mane	Feto	Total
2023	917	898	1,815	240	241	481	1,157	1,139	2,296
2022	1,035	1,053	2,088	294	275	569	1,329	1,328	2,657
2021	1,052	1,094	2,146	265	280	545	1,317	1,374	2,691
2020	1,090	1,084	2,174	199	219	418	1,289	1,303	2,592
2019	826	768	1,594	161	213	374	987	981	1,968
*2018	698	673	1,371	120	136	256	818	809	1,627
*2017	708	700	1,408	97	106	203	805	806	1,611

Fonte: - EMIS Ministério da Educação
- *<http://www.moe.gov.tl/> 2017 e 2018

2.2.1.3. Número Professores Escola Publico + Privado, por Posto Administrativos em Município de Lautém, 2023

Posto Administrativos	Professores Ensino Pre-Escolar								
	Público			Privado			Público + Privado		
	Mane	Feto	Total	Mane	Feto	Total	Mane	Feto	Total
Lospalos	0	18	18	0	0	0	0	18	18
Lautém	1	7	8	0	0	0	1	7	8
Iliomar	1	25	26	1	6	7	2	31	33
Luro	0	1	1	0	0	0	0	1	1
Tutuala	0	7	7	0	0	0	0	7	7
Lore	-	-	-	-	-	-	-	-	-
Total	2	58	60	1	6	7	3	64	67

Fonte: - EMIS Ministério da Educação

2.2.1.4. Número Professores Escola Publico + Privado, por Ano em Município de Lautém, 2017 até 2023

Ano	Professores Ensino Pre-Escolar								
	Público			Privado			Público + Privado		
	Mane	Feto	Total	Mane	Feto	Total	Mane	Feto	Total
2023	2	58	60	1	6	7	3	64	67
2022	x	x	x	x	x	x	x	x	x
2021	5	47	52	1	6	7	6	53	59
2020	4	47	51	1	6	7	5	53	58
2019	4	28	32	1	5	6	5	33	38
*2018	6	32	38	1	5	6	7	37	44
*2017	9	36	45	1	5	6	10	41	51

Fonte: - EMIS Ministério da Educação
 - *<http://www.moe.gov.tl/> 2017 e 2018

2.2.1.5. Número Escola Público + Privado Por Posto Administrativos em Município de Lautém Pre-Escolar, 2023

Posto Administrativos	Escolas Ensino Pre-Escolar		
	Público	Privado	Público + Privado
Lospalos	11	0	11
Lautém	13	1	14
Iliomar	14	7	21
Luro	4	0	4
Tutuala	2	1	3
Total	44	9	53

Fonte: EMIS Ministério da Educação

2.2.1.6. Número Escola Público + Privado por Ano, em Município Lautém, 2017 até 2023

Ano	Escolas Ensino Pre-Escolar		
	Público	Privado	Público + Privado
2023	44	9	53
2022	34	9	43
2021	34	9	43
2020	34	5	39
2019	22	4	26
*2018	20	3	23
*2017	21	3	24

Fonte: - EMIS Ministério da Educação
 - *<http://www.moe.gov.tl/> 2017 e 2018

2.2.1.7. Médio Alunos por Professores Escola Público + Privado, em Município de Lautém, 2017 até 2023

Ano	Médio Alunos por Professores Ensino Pre-Escolar		
	Público	Privado	Público + Privado
2023	30	69	34
2022	x	x	x
2021	41	78	45
2020	43	60	45
2019	50	62	52
*2018	36	43	37
*2017	31	34	32

Fonte: - EMIS Ministério da Educação
 - *<http://www.moe.gov.tl/2017> e 2018

2.2.2. Ensino Básico

2.2.2.1. Número Alunos Escola Público + Privado, por Posto Administrativos em Município de Lautém, 2023

Posto Administrativos	Alunos Ensino Básico								
	Público			Privado			Público + Privado		
	Mane	Feto	Total	Mane	Feto	Total	Mane	Feto	Total
Iliomar	779	872	1,651	124	122	246	903	994	1,897
Lautém	1,833	1,791	3,624	126	128	254	1,959	1,919	3,878
Lospalos	3,630	4,063	7,693	290	306	596	3,920	4,369	8,289
Luro	1,047	1,110	2,157	0	0	0	1,047	1,110	2,157
Tutuala	405	435	840	0	0	0	405	435	840
Total	7,694	8,271	15,965	540	556	1,096	8,234	8,827	17,061

Fonte: - EMIS Ministério da Educação

2.2.2.2. Número Alunos Escola Público + Privado, por Ano em Município de Lautém, 2017 até 2023

Ano	Alunos Ensino Básico								
	Público			Privado			Público + Privado		
	Mane	Feto	Total	Mane	Feto	Total	Mane	Feto	Total
2023	7,694	8,271	15,965	540	556	1,096	8,234	8,827	17,061
2022	x	x	16,542	x	x	1,181	x	x	17,723
2021	8,588	8,383	16,971	681	605	1,286	9,269	8,988	18,257
2020	8,899	8,543	17,442	667	602	1,269	9,566	9,145	18,711
2019	9,168	8,646	17,814	683	602	1,285	9,851	9,248	19,099
*2018	9,436	8,875	18,311	700	630	1,330	10,136	9,505	19,641
*2017	9,729	9,246	18,975	722	605	1,327	10,451	9,851	20,302

Fonte: - EMIS Ministério da Educação
- *<http://www.moe.gov.tl/> 2017 e 2018

2.2.2.3. Número Professores Escola Publico + Privado, por Posto Administrativos em Município de Lautém, 2023

Posto Administrativos	Professores Ensino Básico								
	Público			Privado			Público + Privado		
	Mane	Feto	Total	Mane	Feto	Total	Mane	Feto	Total
Iliomar	56	13	69	12	3	15	68	16	84
Lautém	135	36	171	5	5	10	140	41	181
Lospalos	189	104	293	8	11	19	197	115	312
Luro	63	18	81	0	0	0	63	18	81
Tutuala	33	7	40	0	0	0	33	7	40
Total	476	178	654	25	19	44	501	197	698

Fonte: - EMIS Ministério da Educação

2.2.2.4. Número Professores Escola Publico + Privado, por Ano em Município de Lautém, 2017 até 2023

Ano	Professores Ensino Básico								
	Público			Privado			Público + Privado		
	Mane	Feto	Total	Mane	Feto	Total	Mane	Feto	Total
2023	476	178	654	25	19	44	501	197	698
2022	x	x	658	x	x	44	x	x	702
2021	497	180	677	26	21	47	523	201	724
2020	497	178	675	26	21	47	523	199	722
2019	495	178	673	24	20	44	519	198	717
*2018	499	177	676	27	20	47	526	197	723
*2017	507	177	684	25	20	45	532	197	729

Fonte: - EMIS Ministério da Educação
- *<http://www.moe.gov.tl/2017> e 2018

2.2.2.5. Número Escola Público + Privado Por Posto Administrativos em Município de Lautém, 2023

Posto Administrativos	Escolas Ensino Básico		
	Público	Privado	Público + Privado
Iliomar	8	2	10
Lautém	25	1	26
Lospalos	27	2	29
Luro	15	0	15
Tutuala	4	0	4
Total	79	5	84

Fonte: - EMIS Ministério da Educação

2.2.2.6. Número Escola Público + Privado por Ano, em Município Lautém, 2017 até 2023

Ano	Escolas Ensino Básico		
	Público	Privado	Público + Privado
2023	79	5	84
2022	79	5	84
2021	79	5	84
2020	79	5	84
2019	80	5	85
*2018	80	5	85
*2017	81	5	86

Fonte: - EMIS Ministério da Educação
 - *<http://www.moe.gov.tl/> 2017 e 2018

2.2.2.7. Médio Alunos por Professores Escola Público + Privado, em Município de Lautém, 2017 até 2023

Ano	Médio Alunos por Professores Ensino Básico		
	Público	Privado	Público + Privado
2023	24	25	24
2022	25	27	25
2021	25	27	25
2020	26	27	26
2019	26	29	27
*2018	27	28	27
*2017	28	29	28

Fonte: - EMIS Ministério da Educação
- *<http://www.moe.gov.tl/> 2017 e 2018

2.2.3. Ensino Secundário Geral

2.2.3.1. Número Alunos Escola Público + Privado, por Posto Administrativos em Município de Lautém, 2023

Posto Administrativos	Alunos Ensino Secundário Geral								
	Público			Privado			Público + Privado		
	Mane	Feto	Total	Mane	Feto	Total	Mane	Feto	Total
Iliomar	0	0	0	83	132	215	83	132	215
Lautém	146	190	336	0	0	0	146	190	336
Lospalos	919	1,308	2,227	0	0	0	919	1,308	2,227
Luro	190	218	408	0	0	0	190	218	408
Tutuala	0	0	0	0	0	0	0	0	0
Total	1,255	1,716	2,971	83	132	215	1,338	1,848	3,186

Fonte: - EMIS Ministério da Educação

2.2.3.2. Número Alunos Escola Público + Privado, por Ano em Município de Lautém, 2017 até 2023

Ano	Alunos Ensino Secundário Geral								
	Público			Privado			Público + Privado		
	Mane	Feto	Total	Mane	Feto	Total	Mane	Feto	Total
2023	1,255	1,716	2,971	83	132	215	1,338	1,848	3,186
2022	x	x	2,885	x	x	170	x	x	3,055
2021	1,358	1,935	3,293	33	100	133	1,391	2,035	3,426
2020	1,304	1,826	3,130	23	85	108	1,327	1,911	3,238
2019	1,258	1,859	3,117	20	69	89	1,278	1,928	3,206
*2018	1,090	1,589	2,679	9	47	56	1,099	1,636	2,735
*2017	1,084	1,551	2,599	10	28	38	1,058	1,579	2,637

Fonte: - EMIS Ministério da Educação
 - *<http://www.moe.gov.tl/2017> e 2018

2.2.3.3. Número Professores Escola Publico + Privado, por Posto Administrativos em Município de Lautém, 2023

Posto Administrativos	Professores Ensino Secundário Geral								
	Público			Privado			Público + Privado		
	Mane	Feto	Total	Mane	Feto	Total	Mane	Feto	Total
Iliomar	0	0	0	0	0	0	0	0	0
Lautém	16	2	18	0	0	0	16	2	18
Lospalos	43	17	60	0	0	0	43	17	60
Luro	12	4	16	0	0	0	12	4	16
Tutuala	0	0	0	0	0	0	0	0	0
Total	71	23	94	0	0	0	71	23	94

Fonte: - EMIS Ministério da Educação

2.2.3.4. Número Professores Escola Publico + Privado, por Ano em Município de Lautém, 2017 até 2023

Ano	Professores Ensino Secundário Geral								
	Público			Privado			Público + Privado		
	Mane	Feto	Total	Mane	Feto	Total	Mane	Feto	Total
2023	71	23	94	0	0	0	71	23	94
2022	x	x	95	0	0	0	x	x	95
2021	80	24	104	1	1	2	81	25	106
2020	80	25	105	1	1	2	80	25	107
2019	81	27	108	1	0	1	82	27	109
*2018	x	x	110	x	x	1	x	x	111
*2017	x	x	96	x	x	0	x	x	96

Fonte: - EMIS Ministério da Educação
- *<http://www.moe.gov.tl/2017> e 2018

2.2.3.5. Número Escola Público + Privado Por Posto Administrativos em Município de Lautém, 2023

Post Adminstrativos	Escolas Ensino Secundário Geral		
	Público	Privado	Público + Privado
Iliomar	0	1	1
Lautém	1	0	1
Lospalos	3	0	3
Luro	1	0	1
Tutuala	0	0	0
Total	5	1	6

Fonte: - EMIS Ministério da Educação

2.2.3.6. Número Escola Público + Privado por Ano, em Município Lautém, 2017 até 2023

Ano	Escolas Ensino Secundário Geral		
	Público	Privado	Público + Privado
2023	5	1	6
2022	5	1	6
2021	5	1	6
2020	5	1	6
2019	4	1	5
*2018	4	1	5
*2017	4	1	5

Fonte: - EMIS Ministério da Educação
- *<http://www.moe.gov.tl/2017> e 2018

2.2.3.7. Médio Alunos por Professores Escola Público + Privado, em Município de Lautém, 2017 até 2023

Ano	Médio Alunos por Professores Ensino Secundário Geral		
	Público	Privado	Público + Privado
2023	32	0	34
2022	30	0	32
2021	31	66	32
2020	30	54	30
2019	29	89	29
*2018	24	56	25
*2017	27	0	27

Fonte: - EMIS Ministério da Educação
- *<http://www.moe.gov.tl/2017> e 2018

2.2.4. Ensino Secundário Técnico Vocacional

2.2.4.1. Número Alunos Escola Público + Privado, por Posto Administrativos em Município de Lautém, 2023

Posto Administrativos	Alunos Ensino Secundário Técnico Vocacional								
	Público			Privado			Público + Privado		
	Mane	Feto	Total	Mane	Feto	Total	Mane	Feto	Total
Iliomar	0	0	0	0	0	0	0	0	0
Lautém	0	0	0	0	0	0	0	0	0
Lospalos	374	141	515	61	63	124	435	204	639
Luro	0	0	0	0	0	0	0	0	0
Tutuala	0	0	0	0	0	0	0	0	0
Total	374	141	515	61	63	124	435	204	639

Fonte: - EMIS Ministério da Educação

2.2.4.2. Número Alunos Escola Público + Privado, por Ano em Município de Lautém, 2017 até 2023

Ano	Alunos Ensino Secundário Técnico Vocacional								
	Público			Privado			Público + Privado		
	Mane	Feto	Total	Mane	Feto	Total	Mane	Feto	Total
2023	374	141	515	61	63	124	435	204	639
2022	383	94	477	71	59	130	454	153	607
2021	343	125	468	94	74	168	437	199	636
2020	330	164	494	81	52	133	411	216	627
2019	361	200	561	117	72	189	478	272	750
*2018	333	150	483	133	69	202	466	219	685
*2017	377	99	476	128	73	201	505	172	677

Fonte: - EMIS Ministério da Educação
- *<http://www.moe.gov.tl/2017> e 2018

2.2.4.3. Número Professores Escola Publico + Privado, por Posto Administrativos em Município de Lautém, 2023

Posto Administrativos	Professores Ensino Secundário Técnico Vocacional								
	Público			Privado			Público + Privado		
	Mane	Feto	Total	Mane	Feto	Total	Mane	Feto	Total
Iliomar	0	0	0	0	0	0	0	0	0
Lautém	0	0	0	0	0	0	0	0	0
Lospalos	33	6	39	14	5	19	47	11	58
Luro	0	0	0	0	0	0	0	0	0
Tutuala	0	0	0	0	0	0	0	0	0
Total	33	6	39	14	5	19	47	11	58

Fonte: - EMIS Ministério da Educação

2.2.4.4. Número Professores Escola Publico + Privado, por Ano em Município de Lautém, 2017 até 2023

Ano	Professores Ensino Secundário Técnico Vocacional								
	Público			Privado			Público + Privado		
	Mane	Feto	Total	Mane	Feto	Total	Mane	Feto	Total
2023	33	6	39	14	5	19	47	11	58
2022	x	x	39	x	x	19	x	x	58
2021	34	7	41	14	5	19	48	12	60
2020	35	7	42	13	4	17	48	11	59
2019	36	6	42	11	3	14	47	9	56
*2018	x	x	41	x	x	14	x	x	55
*2017	x	x	35	x	x	8	x	x	43

Fonte: - EMIS Ministério da Educação
- *<http://www.moe.gov.tl/2017> e 2018

2.2.4.5. Número Escola Público + Privado Por Posto Administrativos em Município de Lautém, 2023

Posto Administrativos	Escolas Ensino Secundário Técnico Vocacional		
	Público	Privado	Público + Privado
Iliomar	0	0	0
Lautém	0	0	0
Lospalos	2	1	3
Luro	0	0	0
Tutuala	0	0	0
Total	2	1	3

Fonte: - EMIS Ministério da Educação

2.2.4.6. Número Escola Público + Privado por Ano, em Município Lautém, 2017 até 2023

Ano	Escolas Ensino Secundário Técnico Vocacional		
	Público	Privado	Público + Privado
2023	2	1	3
2022	2	1	3
2021	2	1	3
2020	2	1	3
2019	2	1	3
*2018	2	1	3
*2017	2	1	3

Fonte: - EMIS Ministério da Educação
 - *<http://www.moe.gov.tl/> 2017 e 2018

2.2.4.7. Médio Alunos por Professores Escola Público + Privado, em Município de Lautém, 2017 até 2023

Ano	Médio Alunos por Professores Ensino Secundário Técnico Vocacional		
	Público	Privado	Público + Privado
2023	13	7	11
2022	12	7	10
2021	11	9	10
2020	12	8	11
2019	13	14	13
*2018	12	14	12
*2017	14	25	16

Fonte: - EMIS Ministério da Educação
- *<http://www.moe.gov.tl/2017> e 2018

2.2.5. Resumo Total Alunos, Professores e Escola por Ensino, em Município de Lautém, 2023

2.2.5.1. Resumo Total Alunos por Ensino e Sexo, em Município de Lautém, 2023

Ensino	Alunos								
	Público			Privado			Público + Privado		
	Mane	Feto	Total	Mane	Feto	Total	Mane	Feto	Total
Ensino Pre-Escolar	917	898	1,815	240	241	481	1,157	1,139	2,296
Ensino Básico	7,694	8,271	15,965	540	556	1,096	8,234	8,827	17,061
Ensino Secundário Geral	1,255	1,716	2,971	83	132	215	1,338	1,848	3,186
Ensino Secundário Técnico Vocacional	374	141	515	61	63	124	435	204	639
Ensino Superior	-	-	-	-	-	-	-	-	-
Total Alunos	10,240	11,026	21,266	924	992	1,916	11,164	12,018	23,182

Fonte: EMIS Ministério da Educação

2.2.5.2. Resumo Total Professores por Ensino e Sexo, em Município de Lautém, 2023

Ensino	Professores								
	Público			Privado			Público + Privado		
	Mane	Feto	Total	Mane	Feto	Total	Mane	Feto	Total
Ensino Pre-Escolar	2	58	60	1	6	7	3	64	67
Ensino Básico	476	178	654	25	19	44	501	197	698
Ensino Secundário Geral	71	23	94	0	0	0	71	23	94
Ensino Secundário Técnico Vocacional	33	6	39	14	5	19	47	11	58
Ensino Superior	-	-	-	-	-	-	-	-	-
Total Proffesores	582	265	847	40	30	70	622	295	917

Fonte: EMIS Ministério da Educação

2.2.5.3. Resumo Total Escolas por Ensino e Sexo, em Município de Lautém, 2023

Ano	Número Escolas por Ensino		
	Público	Privado	Público + Privado
Ensino Pre-Escolar	44	9	53
Ensino Básico	79	5	84
Ensino Secundário Geral	5	1	6
Ensino Secundário Técnico Vocacional	2	1	3
Ensino Superior	x	x	x
Total Escolas	130	16	146

Fonte: - EMIS Ministério da Educação

2.2.5.4. Resumo Médio Alunos por Professores por Ensino e Sexo, em Município de Lautém, 2023

Ano	Médio Alunos por Professores por Ensino		
	Público	Privado	Público + Privado
Ensino Pre-Escolar	30	69	34
Ensino Básico	24	25	24
Ensino Secundário Geral	32	x	34
Ensino Secundário Técnico Vocacional	13	7	11
Ensino Superior	x	x	x

Fonte: - EMIS Ministério da Educação

2.3. SAÚDE

2.3.1. Tipo de Assistência da Saúde no Apoio Transportes que Faciliade no Centro da Saúde em Município de Lautém, 2023

Posto Administrativos	Facilidades ne'ebé Existe							
	Centro da Saúde	Posto da Saúde	Maternidade	LAB	Multi Funsau	Clinica Movel	Clinica Privados	SISCa
Iliomar	1	5	1	1	1	-	0	1
Lautém	1	10	1	0	1	-	0	0
Lospalos	1	7	1	1	1	-	5	3
Luro	1	4	0	0	1	-	0	2
Tutuala	1	2	1	0	1	-	0	0
Lore	0	2	0	0	0	-	0	0
Total	5	30	4	2	5	-	5	6

Fonte: Logística SDS Município de Lautém

2.3.2. Números Serviço Saúde DS Lautém Contratados husi Fundo Global no Pasta Mutin, 2023

Centro Saúde/Posto Saúde	Enfermeiro/a	Ass. Malaria	Entimologia	HIV S	Asst. TB	Asst. Nutri-saun	Den-taria	Mo-torista Malar-ia	Total
CSC Lospalos	1	1	1	0	0	2	0	0	5
CSC Tutuala	0	1	0	0	0	1	0	0	2
CSC Lautem	0	1	0	0	0	1	0	0	2
CSC Luro	3	1	0	0	0	1	0	0	5
CSC Iliomar	0	1	0	0	0	1	0	0	2
CSC Lore	0	0	0	0	0	0	0	0	0
SMS Lautem	0	1	0	1	1	0	0	1	4
Total	4	6	1	1	1	6	0	1	20

Fonte: Logística SDS Município de Lautém

2.3.3. Número Profissionais da Saúde ne'ebe Destaka tuir Centro da Saúde iha Município de Lautém, 2023

Centro da Saúde	Doutor	Nutricista	Analista	Dentista	Radiologia	Farmacista	Parteira	Asst. Emfermeiro/a	Enfermeiro/a	Total
CSC Lospalos	20	0	5	3	0	5	13	5	13	64
CSC Tutuala	3	0	2	0	0	2	1	5	3	16
CSC Lautem	6	0	2	1	0	2	5	0	8	24
CSC Luro	6	0	1	0	0	2	3	3	3	18
CSC Iliomar	3	0	1	0	0	3	0	0	6	13
CSC Lore	0	0	0	0	0	0	0	0	0	0
SMS Lautem	2	1	1	1	0	3	2	0	2	12
Total	40	1	12	5	0	17	24	13	35	147

Fonte: Saúde Município de Lautém

2.3.4. Número Moras 10 A'as liu iha Centro da Saúde iha Município de Lautem, 2023

Tipo Moras	Posto Administrativos					Total
	Lospalos	Lautém	Iliomar	Luro	Tutuala	
Teben Akuta	765	456	257	669	236	2,383
Teben ho Raan	25	8	5	7	2	47
ISPA	8,927	2,664	3,090	4,353	1,321	20,355
Pneumonia	335	406	100	54	42	937
Denge	0	0	0	0	0	0
Urethral Discharge	0	0	0	0	0	0
Scabies	346	70	147	274	2	839
Assidente Trafico	276	290	64	44	41	715
Assidente Seluk	0	589	85	158	95	927
Malaria Konfirmado	0	0	0	0	0	0

Fonte: Saúde Município de Lautém

2.3.5. Número Inan Isin Rua ne'ebe halo Visita Antenatal iha fasilidade da Saúde, 2023

Centro da Saúde	Projeção Número Inan Isin Rua	Atinjimento			
		K1	%	K4	%
Lospalos	784	923	118	565	72
Lautém	436	323	74	134	31
Iliomar	199	157	79	105	53
Luro	188	241	128	147	78
Tutuala	92	78	85	31	34
Total	1,699	1,722	101	982	58

Fonte: Saúde Município de Lautém

2.3.6. Números Inan Post Partum ne'ebe Visita depois Partus SSK, 2023

Centro da Saúde	Projeção Número Partur Moris/Alvo	Atinjimento			
		PN1	%	PN2	%
Lospalos	712	783	110	697	98
Lautém	397	168	42	167	42
Iliomar	181	51	28	53	29
Luro	171	138	81	104	61
Tutuala	84	35	42	32	38
Lore	-	-	-	-	-
Total	1,545	1,175	76	1,053	68

Fonte: Saúde Município de Lautém

2.3.7. Número Bebe ne'ebe Moris no Bebe ne'ebe Mate, 2023

Centro da Saúde	Moris			Mate		
	Feto	Mane	Total	Feto	Mane	Total
Lospalos	x	x	774	x	x	14
Lautém	x	x	167	x	x	2
Iliomar	x	x	58	x	x	3
Luro	x	x	140	x	x	3
Mehara	x	x	36	x	x	0
Lore	-	-	-	-	-	-
Total	x	x	1,175	x	x	22

Fonte: Saúde Município de Lautém

2.3.8. Número Inan ne'ebe Hetan Imunizasaun TT, 2023

Centro da Saúde	Projeção Número Inan Isin Rua	Atinjimento					
		TT-1	%	TT-2	%	TT-2+	%
Lospalos	712	100	14	115	16	87	12
Lautém	397	73	18	87	22	384	97
Iliomar	181	22	12	25	14	20	11
Luro	171	12	7	27	16	86	50
Mehara	81	11	14	11	14	33	41
Lore	-	-	-	-	-	-	-
Total	1,545	219	13	265	16	610	42

Fonte: Saúde Município de Lautém

2.3.9. Número Absoluto Prevalencia Contraseptivo Planejamento Familiar iha Município de Lautém, 2023

Centro da Saude	POPs	COPs	Injec-tavel	Im-plat	IUDs	Vasec-tomi	Tube-ctomi	Con-dom	Natu-ral
Lospalos	10	0	187	522	67	0	0	127	0
Lautem	0	0	634	876	282	0	0	0	0
Iliomar	0	0	0	40	17	0	0	0	0
Luro	0	0	35	344	60	0	0	0	0
Mehara	1	1	12	59	9	0	0	0	0
Lore	-	-	-	-	-	-	-	-	-
Total	11	1	868	1,841	435	0	0	127	0

Fonte: Saúde Município de Lautém

2.3.10. Número Absoluto Prevalencia Contraseptivo Planejamento Familiar por Ano iha Município de Lautém, 2019 até 2023

Ano	POPs	COPs	Injec-tavel	Im-plat	IUDs	Vasec-tomi	Tube-ctomi	Con-dom	Natu-ral
2023	11	1	868	1,841	435	0	0	127	0
*2022	0	0	823	1,369	356	0	0	0	1
*2021	1	2	641	834	284	0	0	0	0
*2020	10	10	133	731	284	0	0	2	0
*2019	211	171	762	748	453	13	0	2	0

Fonte: * Ministério da Saúde "Relatorio Estatistica Saúde"
- Saúde Município de Lautém

2.3.11. Número Cobertura Imunização Pentavalen, Sarampu no DPT iha Município de Lautém, 2023

Centro da Saude	Penta valent- 1	Penta valent- 2	Penta valent- 3	DPT - 4	DT- 5	Sarampu Rubela 2
Lospalos	812	861	834	689	578	689
Lautem	404	423	432	333	181	333
Iliomar	128	143	155	132	615	132
Luro	201	190	198	127	170	127
Mehara	71	75	75	81	105	81
Lore	-	-	-	-	-	-
Total	1,616	1,692	1,694	1,362	1,649	1,362

Fonte: Saúde Município de Lautém

2.3.12. Número Cobertura Imunização Pentavalen, Sarampu no DPT por Ano iha Município de Lautém, 2019 até 2023

Ano	Penta valent- 1	Penta valent- 2	Penta valent- 3	DPT - 4	DT- 5	Sarampu Rubela 2
2023	1,616	1,692	1,694	1,362	1,649	1,362
*2022	1,595	1,551	1,578	1,129	1,468	1,139
*2021	1,542	1,435	1,480	917	34	915
*2020	1,731	1,666	1,639	1,960	1,174	1,701
*2019	1,614	1,672	1,597	1,223	1,519	1,151

Fonte: * Ministério da Saúde "Relatorio Estatistica Saúde"
- Saúde Município de Lautém

2.3.13. Número Cobertura Imunização POLIO, Hep-B, BCG e IPV Município de Lautém, 2023

Posto Administrativos	Polio-0	Poli-1	Polio-2	Polio-3	Hep-B	BCG	IPV
Lospalos	766	810	861	829	769	820	834
Lautem	219	392	394	404	219	305	438
Iliomar	62	128	143	155	62	75	155
Luro	92	184	173	191	100	164	198
Tutuala	31	67	71	84	30	35	91
Lore	-	-	-	-	-	-	-
Total	1,170	1,581	1,642	1,663	1,180	1,399	1,716

Fonte: Saúde Município de Lautém

2.3.14. Número Cobertura Imunização POLIO, Hep-B, BCG e IPV por Ano Município de Lautém, 2019 até 2023

Ano	Alvu Proj. Pop	Polio-0	Poli-1	Polio-2	Polio-3	Hep-B	BCG	IPV
2023	x	1,170	1,581	1,642	1,663	1,180	1,399	1,716
*2022	1466	1,223	1,564	1,524	1,556	1,202	1,452	1,573
*2021	x	587	388	376	343	323	347	361
*2020	x	1,183	1,739	1,663	1,634	1,612	1,437	1,685
*2019	x	1,304	1,558	1,642	1,586	1,184	1,773	1,596

Fonte: * Ministério da Saúde "Relatório Estatística Saúde"
- Saúde Município de Lautém

2.3.15. Número Cobertura LISIO no Tetu todan ba Labarik ho Idade ≤ tinan 5 iha Município de Lautém, 2023

Posto Administrativos	Número Alvo/Tarjeto População			Criança idade ≥ anos iha LISIO			Média Criança idade ≥ 5 anos, tetu Todan Cada Mês		
	Mês 0 - 23	Mês 24 - 59	Mês 0 - 59	Mês 0 - 23	Mês 24 - 59	Mês 0 - 59	Mês 0 - 23	Mês 24 - 59	Mês 0 - 59
Lospalos	1,386	3,334	4,720	620	117	737	623	118	741
Lautem	772	1,857	2,629	308	98	406	308	98	406
Iliomar	353	848	1,201	470	294	764	111	98	209
Luro	332	798	1,130	399	783	1,182	181	60	241
Tutuala	163	393	556	196	383	579	103	82	185
Lore	-	-	-	-	-	-	-	-	-
Total	3,006	7,230	10,236	1,993	1,675	3,668	1326	456	1,782

Fonte: Saúde Município de Lautém

2.3.16. Número Cobertura LISIO no Tetu todan ba Labarik ho Idade ≤ tinan 5 iha Município de Lautém, 2019 até 2023

Ano	Número Alvo/Tarjeto População			Criança idade ≥ anos iha LISIO			Média Criança idade ≥ 5 anos, tetu Todan Cada Mês		
	Mês 0 - 23	Mês 24 - 59	Mês 0 - 59	Mês 0 - 23	Mês 24 - 59	Mês 0 - 59	Mês 0 - 23	Mês 24 - 59	Mês 0 - 59
2023	3,006	7,230	10,236	1,993	1,675	3,668	1326	456	1,782
*2022	2,005	7,230	10,236	1,746	1,769	3,515	1,286	510	1,796
*2021	2,965	4,402	7,367	2,156	1,117	3,273	1,187	430	1,617
*2020	2,985	4,604	7,591	1,786	1,057	2,843	989	554	1,543
*2019	4,233	5,113	9,346	3,010	657	3,667	874	328	1,202

Fonte: * Ministério da Saúde "Relatório Estatística Saúde"
- Saúde Município de Lautém

**2.3.17. Número Cobertura LISIO no Prevalencia Mal Nutrição
Labarik ho Idade ≤ tinan 5 iha Município de Lautém, 2023**

Posto Adminis- trativos	Média Criança Idade < 5 anos ho todan Normal cada mês			Média Prevalencia de Malnutrição Moderado Entre Criança idade < 5 anos, Cada Mês Compara ho Criança (Tetu todan)			Média Prevalencia de Malnutrição Grave, Entre Criança idade < 5 ano, Cada Mês		
	Mês 0 - 23	Mês 24 - 59	Mês 0 - 59	Mês 0 - 23	Mês 24 - 59	Mês 0 - 59	Mês 0 - 23	Mês 24 - 59	Mês 0 - 59
Lospalos	6,921	1,193	8,114	491	174	665	88	44	132
Lautem	3,514	1,029	4,543	154	120	274	24	27	51
Iliomar	1,310	1,145	2,455	12	20	32	12	8	26
Luro	1,930	593	2,523	168	104	272	68	23	100
Tutuala	1,055	766	1,821	135	175	310	38	34	72
Lore	-	-	-	-	-	-	-	-	-
Total	14,730	4,726	19,456	960	593	1,553	230	136	381

Fonte: Saúde Município de Lautém

**2.3.18. Número Cobertura LISIO no Prevalencia Mal Nutrição
Labarik ho Idade ≤ tinan 5 ipor Ano iha Município de
Lautém, 2019 até 2023**

Ano	Média Criança Idade < 5 anos ho todan Normal cada mês			Média Prevalencia de Malnutrição Moderado Entre Criança idade < 5 anos, Cada Mês Compara ho Criança (Tetu todan)			Média Prevalencia de Malnutrição Grave, Entre Criança idade < 5 ano, Cada Mês		
	Mês 0 - 23	Mês 24 - 59	Mês 0 - 59	Mês 0 - 23	Mês 24 - 59	Mês 0 - 59	Mês 0 - 23	Mês 24 - 59	Mês 0 - 59
2023	14,730	4,726	19,456	960	593	1,553	230	136	381
*2022	1,177	441	1,618	88	51	1,025	21	18	39
*2021	13,407	4,633	18,040	661	364	1,025	171	165	336
*2020	930	507	1,438	45	34	1,235	14	13	26
*2019	780	265	1,045	72	49	121	22	14	36

Fonte: * Ministério da Saúde "Relatorio Estatistica Saúde"
- Saúde Município de Lautém

2.3.19. Número Cobertura Vitamina “A” iha Município de Lautém, 2023

Posto Administrativos	Número Alvo/Trajeto População			Cobertura Vitamina “ A “		
	Mês 6 - 11	Mês 12 - 59	Mês 6 - 59	Mês 6 - 11	Mês 12 - 59	Mês 6 - 59
Lospalos	339	4,044	4,383	818	1,011	1,829
Lautem	189	2,252	2,441	473	2,909	3,382
Iliomar	86	1,029	1,115	135	807	942
Luro	81	968	1,049	261	1,436	1,697
Tutuala	40	476	517	110	857	967
Lore	-	-	-	-	-	-
Total	735	8,769	9,505	1,797	7,020	8,817

Fonte: Saúde Município de Lautém

2.3.20. Número Cobertura Vitamina “A” por Ano iha Município de Lautém, 2019 até 2023

Ano	Número Alvo/Trajeto População			Cobertura Vitamina “ A “		
	Mês 6 - 11	Mês 12 - 59	Mês 6 - 59	Mês 6 - 11	Mês 12 - 59	Mês 6 - 59
2023	735	8,769	9,505	1,797	7,020	8,817
*2022	734	8,769	9,503	459	1,513	1,971
*2021	705	5,920	6,625	1,037	2,592	3,627
*2020	712	6,136	6,849	1,003	3,596	4,599
*2019	1,031	9,276	8,307	1,631	2,254	3,885

Fonte: * Ministério da Saúde “Relatorio Estatística Saúde”
- Saúde Município de Lautém

2.3.21. Número Distribuição Aimoruk Lumbriga iha Município de Lautém, 2023

Posto Administrativos	Número Alvo/Trajeto População			Cobertura Distribuição Aimoruk Lumbriga		
	Mês 12 - 23	Mês 24 - 59	Mês 12 - 59	Mês 12 - 23	Mês 24 - 59	Mês 12 - 59
Lospalos	710	3,334	4,044	676	548	1,224
Lautem	395	1,857	2,252	849	2,248	3,097
Iliomar	181	848	1,029	549	1,030	1,579
Luro	170	798	968	483	1,181	1,664
Tutuala	84	393	477	185	721	906
Lore	-	-	-	-	-	-
Total	1,540	7,230	8,769	2,742	5,728	8,470

Fonte: Saúde Município de Lautém

2.3.22. Número Distribuição Aimoruk Lumbriga por Ano iha Município de Lautém, 2019 até 2023

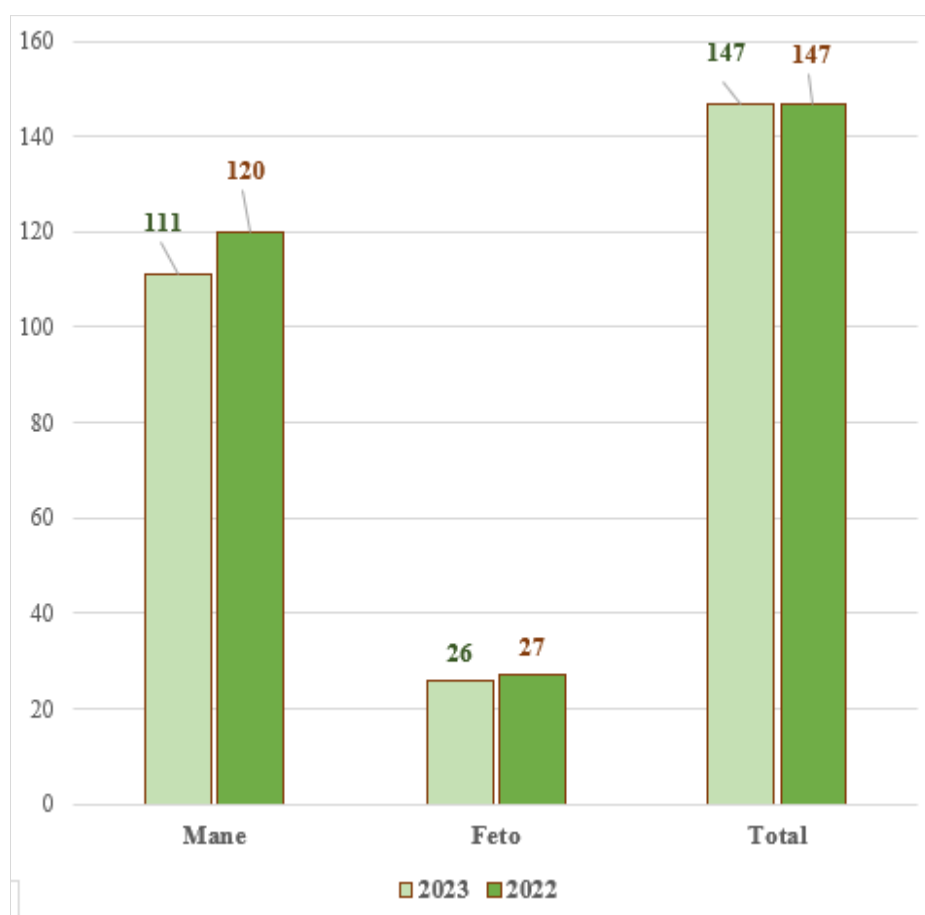
Ano	Número Alvo/Trajeto População			Cobertura Distribuição Aimoruk Lumbriga		
	Mês 6 - 11	Mês 12 - 59	Mês 6 - 59	Mês 6 - 11	Mês 12 - 59	Mês 6 - 59
2023	1,540	7,230	8,769	2,742	5,728	8,470
*2022	1,539	7,230	8,769	1,013	1,390	2,403
*2021	705	5,920	6,625	1,037	2,592	3,627
*2020	1,531	4,606	6,136	1,340	2,617	3,956
*2019	2,166	5,113	9,276	1,512	1,571	3,083

Fonte: * Ministério da Saúde "Relatorio Estatistica Saúde"
- Saúde Município de Lautém



2.4. POLICIA NACIONAL DE TIMOR-LESTE

2.4.1. Gráfico: Números Membro Policia Nacional de Timor-Leste iha Município de Lautém, 2022 e 2023



Fonte: Comando Policia Município de Lautém e Comando PNTL GQ Dili

2.4.2. Número **SUSPEITO ba Akontesimento Kriminal tuir Grupo de Idade iha município de Lautém, 2017 até 2023**

Grupo de Idade	Número Suspeito						
	2023	2022	2021	2020	2019	2018	2017
0-9	1	2	1	7	1	3	2
10-19	45	52	54	43	8	29	33
20-29	115	79	194	120	33	76	52
30-39	54	27	58	83	8	31	20
40-49	52	30	33	59	5	27	21
50-59	30	18	31	37	6	7	11
60+	21	6	8	21	1	6	2
Total	318	214	379	370	62	179	141

Fonte: Serviço investigação Criminal (SIC), Polisia Nacional Timor-Leste

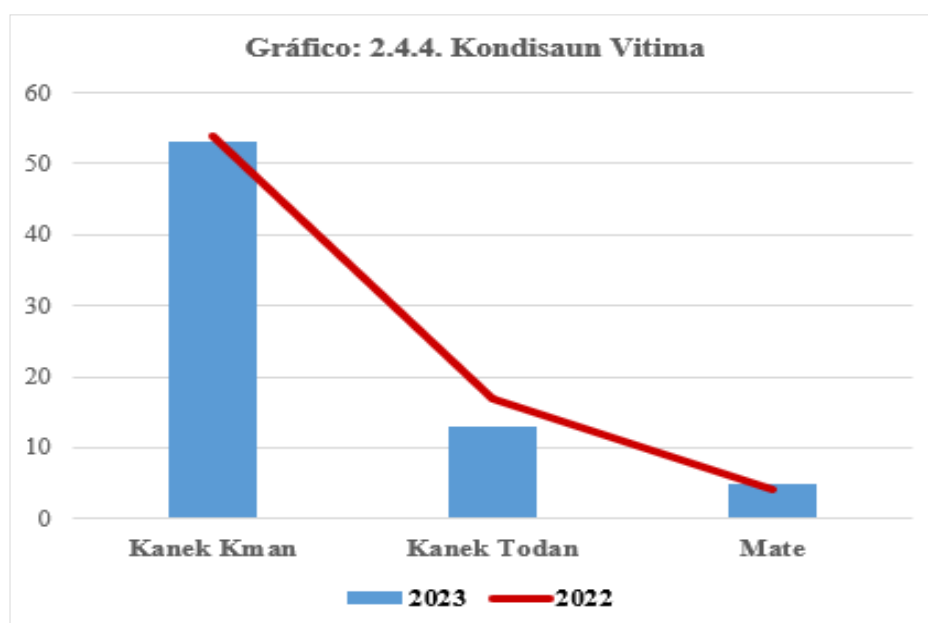
2.4.3. Número **VITIMA ba Akontesimento Kriminal tuir Grupo de Idade iha município de Lautém, 2017 até 2023**

Grupo de Idade	Número Vitima						
	2023	2022	2021	2020	2019	2018	2017
0-9	5	6	1	4	0	10	4
10-19	66	40	49	33	10	26	31
20-29	80	40	85	76	33	72	66
30-39	37	23	43	45	9	31	45
40-49	47	37	50	48	5	31	26
50-59	63	14	30	22	4	23	21
60+	26	17	11	25	3	14	21
Total	324	177	269	253	64	207	214

Fonte: Serviço investigação Criminal (SIC), Polisia Nacional Timor-Leste

2.4.4. Kondisaun vitima nebe hetan Acidente Trafico iha Município de Lautém, 2017 até 2023

Ano	Kanek Kman	Kanek Todan	Mate	Total Caso
2023	53	13	5	36
2022	54	17	4	57
2021	44	15	3	92
2020	154	38	5	115
2019	161	46	8	127
2019	161	46	8	127
2018	148	40	6	137
2017	131	53	6	131
2016	145	27	11	127



Fonte: Comando PNTL GQ Dili

2.5. PROTEÇÃO SOCIAL

2.5.1. Distribuição População tuir Religião iha Município de Lautém

Religião	Censo 2010			Censo 2015			Censo 2022		
	Mane	Feto	Total	Mane	Feto	Total	Mane	Feto	Total
Catolica	28,406	29,378	57,784	31,242	32,333	63,575	31,408	31,980	63,388
Protestante	800	811	1,611	600	626	1,226	517	536	1,053
Musulmano	102	107	209	114	122	236	186	177	363
Budista	2	1	3	1	3	4	1	1	2
Hindu	0	2	2	4	4	8	-	-	-
Tradicional	37	42	79	11	11	22	-	-	-
Seluk	46	42	88	40	37	77	75	84	159
No religion	-	-	-	-	-	-	12	2	14
No answer	-	-	-	-	-	-	1	2	3

Fonte: Instituto Nacional de Estatística, I.P.
- *Censo População no Uma Kain 2010, 2015 e 2022*

2.5.2. Números Orfanatos Órfãos e tuir Sexo iha Município de Lautém, 2023

No.	Naran	Mane	Feto	Total
1	Kolegio Dom Bosco Fuiloro	66	0	66
2	Orfonatus Lospalos	85	0	85
3	Colegio Sao Miguel Arcanjo Canosiana	0	54	54
4	Colegio Stephani Noft Yoseph 9 ADM)	0	57	57
5	St. Madalena Morano Fuiloro Lospalos	0	92	92
Total		151	203	354

Fonte: MSS Município de Lautém

2.5.3. Números Orfanatos e Órfãos tuir Tinan iha Município de Lautém, 2018 até 2023

No.	Naran	2023	2022	2021	2020	2019	2018
1	Kolegio Dom Bosco Fuiloro	66	74	74	127	122	138
2	Orfonatus Lospalos	85	76	76	86	87	82
3	Colegio Sao Miguel Arcanjo ADM	54	83	83	83	51	73
4	Colegio Stephani Noft Yoseph	57	99	99	22	47	47
5	St. Madalena Morano Fuiloro Lospalos	92	57	57	114	109	112
Total		354	389	389	432	456	452

Fonte: MSS Município de Lautém

2.5.4. Número Família Ne'ebé Afeita husi Desastre Natural, tuir Tipo de Dezastre e Nivel de Estragus por Posto administrativo iha Município de Lautém, 2023

Posto Administrativos	Total Família Vitíma Dezastre Naturais	Tipo Dezastre					Nivel Estragus		
		Anin Sobu	Ahi Han	Inun-dasção	Rai Halai	Ai Hanch-an	A'at Total	A'at Naton	Aat Kaman
Lospalos	63	60	3	0	0	0	43	16	4
Lautem	34	33	1	0	0	0	18	15	1
Luro	20	16	3	0	0	1	10	6	4
Lore	18	13	5	0	0	0	9	5	4
Iliomar	6	4	1	0	0	1	2	2	2
Tutuala	66	6	0	0	0	0	4	2	0
Total	147	132	13	0	0	2	86	46	15

Fonte: Autoridade Proteção Civil (APC) Município de Lautém

2.5.5. Comparação Número Nivel de Estragus Afeita Desastres Naturais iha Município de Lautém, 2014 até 2023

Tinan	Nivel Estragus			
	A'at Kaman	A'at Naton	A'at Total	Total
2023	15	46	86	147
2022	34	13	8	55
2021	x	x	x	x
2020	x	x	x	x
2019	x	x	x	x
2018	x	x	x	x
2017	88	135	13	236
2016	7	342	37	386
2015	0	22	19	41
2014	124	202	26	352

Fonte: Autoridade Proteção Civil (APC) e MSSI Município de Lautém

2.5.6. Número Idosos e Inválidos Mane no Feto tuir Posto Administrativos iha Município de Lautém, 2023

Ano	Idosos			Inválidos		
	Mane	Feto	Total	Mane	Feto	Total
Iliomar	274	499	773	18	12	30
Lautém	520	942	1,462	41	31	72
Lospalos	803	1,397	2,200	62	47	109
Luro	296	413	709	26	15	41
Tutuala	119	217	336	13	9	22
Total	2,012	3,468	5,480	160	114	274

Fonte: *Ministerio Solidaridade Sosial e Inlussão (MSSI)*

2.5.7. Número Idosos e Inválidos Mane no Feto tuir tinan iha Município de Lautém, 2016 até 2023

Ano	Idosos			Inválidos		
	Mane	Feto	Total	Mane	Feto	Total
2023	2,012	3,468	5,480	160	114	274
2022	2,143	3,576	5,719	171	124	295
2021	1,859	3,508	5,367	161	117	278
2020	2,067	3,359	5,426	152	112	264
2019	2,174	3,447	5,622	141	103	244
2018	2,264	4,056	6,320	138	101	239
2017	2,146	3,369	5,515	144	104	248
2016	2,130	3,293	5,423	143	95	238

Fonte: *Ministerio Solidaridade Sosial e Inlussão (MSSI)*

2.5.8. Número Bolsa da Mãe tuir Posto Administrativos iha Município de Lautém, 2023

Posto Administrativos	Bolsa da Mãe		
	Mane	Feto	Total
Iliomar	52	388	440
Lautém	98	545	643
Lospalos	240	613	853
Luro	54	462	516
Tutuala	108	174	282
Lore	70	47	117
Total	622	2,229	2,851

Fonte: MSSSI - Departamento Bolsa da Mãe

2.5.9. Número Bolsa da Mãe tuir Tinan iha Município de Lautém, 2019 até 2023

Ano	Bolsa da Mãe		
	Mane	Feto	Total
2023	622	2,229	2,851
2022	3,510	3,392	6,902
2021	724	2,689	3,413
2020	742	2,681	3,423
2019	776	2,803	3,579

Fonte: MSSSI- Departamento Bolsa da Mãe

2.5.10. Número de Combatentes da Libertação Nacional e dos Mártires a Receber Pensão por Posto Administrativos, em Município de Lautem, 2023

Posto Administrativos	Número de Combatentes da Libertação Nacional		
	Mane	Feto	Total
Iliomar	270	145	415
Lautém	356	109	465
Lore	17	13	30
Lospalos	658	407	1,065
Luro	169	64	233
Tutuala	117	56	173
Total	1,587	794	2,381

Fonte: Ministério dos Assuntos dos Combatentes da Libertação Nacional

2.5.11. Número de Combatentes da Libertação Nacional e dos Mártires a Receber Pensão por Ano no Município de Lautem, 2017 até 2023

Ano	Número de Combatentes da Libertação Nacional		
	Mane	Feto	Total
2023	1,587	794	2,381
2022	1,594	790	2,386
2021	1,584	790	2,374
2020	1,607	802	2,409
2019	1,476	738	2,214
2018	2,147	324	2,471
2017	2,137	323	2,460

Fonte: Ministério dos Assuntos dos Combatentes da Libertação Nacional

2.6. ADMINISTRAÇÃO PÚBLICA

2.6.1. Número Funcionario Publico por Instituição em Município de Lautém, 2023

No.	Instituição	Mane	Feto	Total
1.	Administrasaun Estatal Municipio Lautem	53	9	62
2.	Ministerio Agricultura e Pescas / MAP	77	6	83
3.	Saude Municipio Lautem	113	96	209
4.	PNTL	115	26	141
5.	PNDS	38	7	45
6.	EDTL	24	2	26
7.	Correios	1	-	1
8.	CNE	6	3	9
9.	Seguransa Sivil	29	1	30
10.	Registo Sivil e Notareado	7	-	7
11.	STAE	4	1	5
12.	Terras e Propriedades DNTP	4	3	7
13.	IADE - CDE	3	1	4
14.	SMASA / BTL	11	-	11
15.	Transporte Terrestres	2	-	2
16.	Ministerio Solidariedade Sosial	16	10	26
17.	Educacao	38	9	47
18.	Professores	681	315	996
19.	SEFOPE	8	6	14
20.	Estatistica	3	1	4
21.	Obras Publika	8	-	8
22.	Bombeiros	12	3	15
23.	DNGRD	3	1	4
24.	DNPCK	1	1	2
25.	Apoio Protesaun Sivil (APC)	22	5	27
Total		1,279	506	1,785

Fonte: Administração ESTATAL Município de Lautém

2.7. PARTICIPAÇÃO POLITICA

2.7.1. Resultado Apuramento Nacional Eleições Parlamentar Município de Lautém, 2012

Partidos	Votos	(%)
PSD (<i>Partido Social Democrata</i>)	654	2.27
UDT (<i>Uniao Democrata Timorence</i>)	137	0.48
PR (<i>Partido Republicano</i>)	103	0.36
PDN (<i>Partidu Desenvolvementu Nacional</i>)	211	0.73
AD (<i>Alianca Democratica KOTA/Trabalihsta</i>)	103	0.36
PUN (<i>Partidu Unidade Nacional</i>)	117	0.41
PD (<i>Partidu Democratico</i>)	5,913	20.52
PTD (<i>Partido Timorence Democratico</i>)	132	0.46
Frenti Mudanca (<i>Frente Reconstrução Nacional de Timor Leste</i>)	526	1.82
KHUNTO (<i>Partido Kmanek Haburas Unidade Nacional Timor Oan</i>)	863	2.99
CNRT (<i>Congreso Nacional da Reconstrução de Timor Leste</i>)	5,798	20.12
FRETILIN (<i>Frente Revolucionario de Timor Leste Independente</i>)	12,652	43.9
PDP (<i>Partido Desenvolvementu Popular</i>)	81	0.28
Bloku Proklamador PMD/PARENTIL	290	1.01
ASDT (<i>Assosiação Social Democrata Timorence</i>)	436	1.51
PST (<i>Partido Socialista Trimorence</i>)	187	0.65
PDC (<i>Partidu Democratico Cristão</i>)	30	0.1
PDL (<i>Partido Democratico Liberal</i>)	16	0.06
APMT (<i>Assosicao Popular Monarquia Timorence</i>)	49	0.17
UNDERTIM (<i>Unidade Nac. Democratico da Resistencia Timorence</i>)	401	1.39
Coligação PLPA/PDRT	123	0.43
Total	28,822	100

Fonte: STAE Município de Lautém

2.7.2. Rezumo Resultado Apuramento Nacional Eleições Parlamentar Município de Lautém, 2012

Eleição para Parlamento Nacional							
Nº Votos							
Nº Eleitores Inscritos	Votos Confirmados	Votos Validos	Votos Brancos	Votos Nulos	Votos Reclamados	Abtenção 24%	Partido mais Votado FRETILIN 43,9%
38,224	29,045	28,642	84	305	14	9,179	12,652

Fonte: - STAE Município de Lautém e

2.7.3. Participação Políticas nas Eleições para a Presidência da República, 2012

Eleições para a Presidência							
Nº Votos 1º Ronde							
Nº Eleitores Inscritos	Votos Confirmados	Votos Validos	Votos Brancos	Votos Nulos	Votos Reclamados	Abtenção %	Candidatos mais Votado Matan Ruak 50.40%
x	x	x	x	x	x	x	13,566

Nº Votos 2º Ronde				
Votos Validos	Francisco Guterres “Lu Olo “		Taur Matan Ruak	
	No. Votos	%	No. Votos	%
26,899	13,343	49.60	13,566	50.40

Fonte: STAE Município de Lautém

Note: X Data Não Disponível

2.7.4. Participação Partidos Políticos nas Eleições para o Parlamento Nacional, 2017

Partidos	Votos	%
BUP - Bloco Unidade Nacional	768	2.39
APMT - Associação Popular Monárquia Timorense	97	0.30
KHUNTO - Partidu Kmanek Haburas Unidade Nasional Timor Oan	1,177	3.67
PEP - Partido Esperança da Patria	187	0.58
PST - Partido Socialista Timorense	206	0.64
PDP - Partido Desenvolvimento Popular	90	0.28
CNRT - Congresso Nacional de Reconstrução de Timor -Leste	7,873	24.54
PR - Partido Republicano	146	0.46
UDT - União Democrata Timorense	410	1.28
PDC - Partido Democrático Cristão	59	0.18
MLPM - Movimento Libertação Povo Maubere	32	0.10
PLP - Partido Libertação Popular	1,988	6.20
PD - Partido Democrático	5,093	15.87
UNDERTIM - Unidade nacional Democrática da Resistência Timorense	68	0.21
PUDD - Partido Unidade Desenvolvimento Democrático	561	1.75
PTD - Partido Timorense Democrático	30	0.09
FRENTI MUDANÇA - Frente Reconstrução Nacional de Timor-Leste	265	0.83
PSD - Partido Social Democrata	522	1.63
CASDT - Cento Associação Democrático Timorense	19	0.06
PDN - Partidu Desenvolvimento Nacional	131	0.41
FRETILIN - Frente Revolucionária do Timor -Leste Independente	12,362	38.53
Total Votos	32,084	100

Fonte: <http://www.cne.tl/apuramento.2017/>

2.7.5. Partisipação Eleições ba Parlamento Nacional, 2017

Eleição para Parlamento Nacional							
N° Votos							
N° Eleitores Inscritos	Votos Confirmados	Votos Validos	Votos Brancos	Votos Nulos	Votos Reclamados	Abtenção 25.2%	Partido mais Votado FRETILIN 38.53%
43,902	32,826	32,084	131	611	0	11,076	12,362

Fonte: - <http://www.cne.tl/apuramento.2017/>

2.7.6. Participação Candidatos nas eleições para a Presidência da República, 2017

No	Naran Candidatos Presidente ba Primeira Ronde	Votos	Perçentagem (%)
1	Antonio M. Lopes	440	1.49
2	Francisco Guterres Lu-Olo	20,061	67.79
3	Amorim Vieira	797	2.69
4	Jose Antonio De S. Neves	245	0.83
5	Jose Luis Guterres	682	2.30
6	Maria Angela Freitas da Silva	166	0.56
7	Luis Alves Tilman	334	1.13
8	Antonio da Conceição	6,869	23.21
Total		29,594	100

Fonte: <http://www.cne.tl/apuramento.2017/>

2.7.7. Participação Partidos Políticos nas Eleições Antecipadas para o Parlamento Nacional, 2018

Partidos Políticos/Coligação	Votos	%
PEP - <i>Partido Esperança da Pátria</i>	187	0.5
PD - <i>Partido Democrático</i>	5,057	14.7
PR - <i>Partido Republicano</i>	207	0.6
FRETILIN - <i>Frente Revolucionária de Timor-Leste Independente</i>	15,394	44.8
MSD - <i>Movimento Social Democrata</i>	146	0.4
MDN - <i>Movimento Desenvolvimento Nacional</i>	86	0.3
FDD - <i>Frente Desenvolvimento Democrático</i>	946	2.8
AMP - <i>Aliansa Mudansa ba Progresu</i>	12,344	35.9
Total Votos	34,367	100

Fonte: - <http://www.cne.tl/apuramento.2018/>

2.7.8. Rezumo Partisipação Eleições Antecipadas nas Parlamento Nacional, 2018

Eleição para Parlamento Nacional							
Nº Votos							
Nº Eleitores Inscritos	Votos Comfirmados	Votos Validos	Votos Brancos	Votos Nulos	Votos Rejeitados	Abtenção 20.2%	Partido mais Votado (AMP) 35.9%
34,367	34,838	34,367	105	363	1	8,840	12,344

Fonte: <http://www.cne.tl/apuramento.2018/>

2.7.9. Naran Candidatura Nas Eleição Precidente da Republica 1º Volta, 2022

No.	Naran Candidatos	Votos	%
1.	Isabel Da Costa Ferreira	238	0.7
2.	Hermes Da Rosa Correia Barros	46	0.1
3.	Maria Ângela Freitas Da Silva	20	0.1
4.	Rogério Tiago De Fátima Lobato	88	0.2
5.	Anacleto Bento Ferreira	139	0.4
6.	Francisco Guterres Lú-Olo	7,294	20.2
7.	Maria Helena Lopes De Jesus Pires	141	0.4
8.	Tito Da Costa Cristóvão (Lere Anan Timur)	11,376	31.5
9.	Armanda Berta Dos Santos	1,656	4.6
10.	Anteiro Bendito Da Silva	62	0.2
11.	Constâncio Da Conceição Pinto	96	0.3
12.	Virgílio Da Silva Guterres (Lamukan)	66	0.2
13.	Martinho Germano Da Silva Gusmão	243	0.7
14.	José Ramos-Horta	8,741	24.2
15.	Felisberto Araújo Duarte	59	0.2
16.	Mariano Assanami Sabino Lopes	5,801	16.1
Total		36,066	100

Fonte: - <http://www.cne.tl/apuramento.2022/>

2.7.10. Participação Nas Eleições para Precidência da República 2º Volta, 2022

No.	Naran Candidatos	Votos	%
1.	José Ramos-Horta	17,106	50.1
2.	Francisco Guterres Lú-Olo	17,035	49.9
Total		34,141	100

Fonte: <http://www.cne.tl/apuramento.2022/>

2.7.11. Participação Partidos Político das Eleições para o Parlamento Nacional, 2023

No.	Partido Político/Coligação	Votos	%
1.	PDN - Partidu Desenvolvimento Nacional	21	0.05
2.	PLPA - <i>Partido Liberta Povu Aileba</i>	165	0.4
3.	PLP - Partido Libertação Popular	2,512	6.5
4.	PD - <i>Partido Democrático</i>	5,883	15.2
5.	KHUNTO- Partidu Kmanek Haburas Unidade Nasional Timor Oan	1,926	5.0
6.	PVT - <i>Partido Verdes de Timor</i>	650	1.7
7.	UDT - União Democrata Timorese	45	0.1
8.	PUDD - Partido Unidade Desenvolvimento Democrático	477	1.2
9.	PR - <i>Partido Republicano</i>	84	0.2
10.	UNDERTIM - Unidade Nacional Democrática da Resistência Timorese	49	0.1
11.	FRETILIN - <i>Frente Revolucionária de Timor-Leste Independente</i>	14,412	37.3
12.	CNRT- <i>Congresso Nacional de Reconstrução de Timor-Leste</i>	12,108	31.4
13.	CASDT - Cento Associação Democrático Timorese	114	0.3
14.	MLPM - Movimento Libertação Povo Maubere	12	0.03
15.	PST - <i>Partido Socialista Timorese</i>	64	0.2
16.	PDC - Partido Democrático Cristão	37	0.1
17.	APMT - Associação Popular Monarquia Timorese	54	0.1
Total		38,613	100

Fonte: <http://www.cne.tl/apuramento.2023/>

2.8. TÉRRAS PROPRIEDADES E CADASTRAIS

2.8.1. Atendimento Contrato Arrendamento, 2016 até 2023

Tinan	Total Contrato Ne'ebé Renova	Uza ba Fins			Alojamento	Rental
		Residencia	Komersial	Edificio		
2023	x	x	x	x	-	-
2022	28	10	4	1	-	-
2021	x	x	x	x	-	-
2020	x	x	x	x	-	-
2019	28	16	7	5	-	-
2018	0	0	0	0	-	-
2017	73	51	21	1	-	-
2016	53	39	12	4	-	-

Fonte: Direcção Terras e Propriedades e Serviços Cadastrais Município de Lautém

2.8.2. Números Propriedade Estado por Posto administrativos, 2023

2.8.2.1. Propriedade iha Posto administrativos Lospalos

A. Lokaliza iha Aldeia

Aldeia	Propriedade ne'ebé hari'i iha tempo		Total Propriedade	Observasaun
	Portugues	Indonesia		
Assalaino	5	14	19	Propriedade hirak ne'e balun Komunidade Uza ba Rezidencia ba Restaurante, no Fatin Comercio. Propriedade balun ONG mk uza hanesan Edificio No balun Instituisaun Governo mak uza hanesan edificio.
Titialari	-	5	5	
Central	21	82	103	
Ira-Ara	-	23	23	
Lospala	2	46	48	
Kuluhun	-	60	60	
30 de Agosto	-	64	64	
Total	28	294	322	

Fonte: Direcção Terras e Propriedades e Serviços Cadastrais Município de Lautém, 2015

B. Lokaliza iha Sucos

Sucos	Propriedade nebe hari'i iha tempo		Total Propriedade
	Portugues	Indonesia	
Leuro	-	4	4
Home	-	5	5
Souro	-	9	9
Kakaven	-	7	7
Lore 2	-	5	5
Lore 1	3	10	13
Raca	-	8	8
Bauro	-	7	7
Muapitine	-	25	25
Total	3	80	83

Fonte: Direcção Terras e Propriedades e Serviços Cadastrais Município de Lautém, 2015

2.8.2.2. Propriedade iha Posto administrativos Lautém

Aldeia	Propriedade nebe hari'i iha tempo		Total Propriedade
	Portugues	Indonesia	
Parlamento	13	67	80
Mahina	-	8	8
Pairara	-	9	9
Com	3	19	22
Ililai	3	4	7
Eukisi	-	9	9
Daudere	-	7	7
Serelau	-	14	14
Baduro	-	2	2
Mahina II	-	17	17
Total	19	156	175

Fonte: Direcção Terras e Propriedades e Serviços Cadastrais Município de Lautém, 2015

2.8.2.3. Propriedade iha Posto Administrativos Tutuala

Aldeia	Propriedade nebe hari'i iha tempo		Total Propriedade
	Portugues	Indonesia	
Mehara	-	33	33
Pitileti	7	12	19
Total	7	45	52

Fonte: Direcção Terras e Propriedades e Serviços Cadastrais Município de Lautém, 2015

2.8.2.4. Propriedade iha Posto Administrativos Iliomar

Aldeia	Propriedade nebe hari'i iha tempo		Total Propriedade
	Portugues	Indonesia	
Iliomar II	-	6	6
Trilolo	-	5	5
Kainleu	-	5	5
Iliomar I	4	22	26
Total	4	38	42

Fonte: Direcção Terras e Propriedades e Serviços Cadastrais Município de Lautém, 2015

2.8.3. Número Levantamento Kadastral Sistemátiku, 2023

No.	Periodo	Posto administrativo	Suku	Total AC	Total Parsela	Parsela Disputa	Rai Estado	Deklarasaun Grupo	Individuo
1.	Tri-mester II	Tutuala, Tutuala	Mehara, Lore I	10	242	6	16	1	225
			Mehara	11	333	2	10	10	313
			Mehara	13	378	5	9	3	366
2.	Tri-mester II	Lospalos, Tutuala	Mehara, Tutuala	9	353				
			Mehara, Tutuala	7	316				
			Mehara, Tutuala	10	220				
3.	Tri-mester III		Raca, Com		1,241	87	32	25	1183
4.	Tri-mester IV	Lospalos, Tutuala			287	23	24	8	412
				60	3,370	123	35	47	2,499

Fonte: Direcção Terras e Propriedades e Serviços Cadastrais Município de Lautém, 2015

Nota: Iha tinan 2023 DSTPSC Lautem laiha renova saun kontrato tanba kontrato ne'ebé periodo seidauk termina, (arendatoriu seidauk selu hotu).

2.9. REGISTO CIVIL E NOTARIADO

2.9.1. Números Aplikantes Ne'ebé Trata Certidaun iha Município de Lautém, 2022 e 2023

Tipo Certidoes de Registo RDTL	2023			2022		
	Mane	Feto	Total Emitido	Mane	Feto	Total Emitido
Certidão de Nascimento RDTL	4,615	5,739	10,354	6,326	7,044	13,370
Certidão de Casamento RDTL	-	-	48	-	-	0
Certidão de Obito RDTL	350	230	580	183	95	278
Bihete de Identidade	6580	6,927	13,507	1,851	1,222	3,073
Certidão de Registo Criminal	548	549	1,097	179	167	346
Total Registo	12,093	13,445	25,586	8,539	8,528	17,067

Fonte: Registo Civil e Notariado Município de Lautém



ECONOMIA





Photo Helder HM



3.1. AGRICULTURA

3.1.1. Número Luan Area Plantas Industriais iha Município Lautém, 2023

Tipo Komoditi	Luan Area (ha)				Produção		Luan Area Produtivo (ha)	Sidauk produtivo (Ha)
	Potencial	Abandona	Cultivo	Produtivo	Ton / ha	Ton/ ano		
Nu'u	10,105.25	5,240	2434.25	731	0.6	84.2	1402	617.0
Kami'i	3081	1,899	591	300.5	-	-	591	0
Baunili	85.5	84	1.9	17.5	-	-	1.5	1.4
Kafe Ro busta	104.8	83	21.8	3.4	-	-	3.9	17.9
Kafe Arabika	9	5	2	0.5	-	-	0.5	1.5
Tohu	900	900	0		-	-	0	0
Kakao	1,487.88	861	626.88	15	-	-	1	625.88
Bua	640	311	329	80.5	-	-	80	249
Ailele	245	230	15	4.5	-	-	15	0
Kaijo	140	135	5	3	-	-	5	0
Cengkeh	447.12	375	72.12	-	-	-		72.12
Tabako	95	95	0	-	-	-		0
Pimenta	149.16	56	93.16	-	-	-		93.16
Total	17,489.71	10,274	4,192.11	1,155.9	0.6	84.2	2,099.9	1,677.96

Fonte: *Agrikultura Município de Lautém*

3.1.2. Número Area Potensialidade no Produsaun Hare no batar tuir Posto Administrativa iha Município de Lautém, 2023

Posto Administrativo	Luan Area Komuditas hare (Ha)			Produktividade (to/ha)	Total Produsaun (Ton)	Luan Area Komuditas Batar (Ha)			Produktividade (ton/ha)	Total Produsaun (Ton)
	Potensialidade	Kultivu	Koileta			Potensialidade	Kultivu	Koileta		
Lospalos	570.00	42.30	42.30	4.52	191.04	6,736.00	-	780.39	2.40	1,875.71
Lautém	2,618.00	118.30	118.30	2.50	295.52	6,218.00	-	706.50	2.97	2,095.17
Iliomar	914.50	94.00	94.00	4.30	405.54	2,939.00	-	347.00	2.47	855.90
Luro	715.25	281.75	281.75	3.97	1,118.86	1,221.75	-	185.58	2.07	384.83
Tutuala	900.00	11.00	11.00	3.13	34.48	1,097.00	-	162.17	2.52	409.09
Lore	92.00	0.00	0.00	0.00	0.00	274.00	-	117.50	4.02	472.59
Total	5,809.75	547.35	547.35	3.74	2,045.44	18,485.75	-	2,299.14	2,65	6,093.30

Fonte: Direcção Nacional Agricultura e Horticultura Município de Lautém

3.2. PECUÁRIA

3.2.1. Números Efectivos Animais Segundo a Espécie, 2023

Posto Administrativo	Karau Timor	Karau Vaka	Karau susu ben	Kuda	Bibi Timor	Bibi Malae	Manu Lokal	Manu Rade	Karau Braham Bampres
Lospalos	3,339	7,270	0	1,944	902	24	19,054	14	0
Lautem	5,740	6,810,	0	448	9,282	4,211	15,264	0	0
Iliomar	543	3,870	0	218	1,192	6	17,462	139	0
Luro	3,023	3,309	0	1,150	236	60	5,116	0	0
Tutuala	1,200	8,764	0	281	359	0	3,552	8	16
Lore	448	737	0	218	286	0	3,096	0	0
Total	16,293	30,760	0	4,259	12,257	4,301	63,544	161	16

Fonte: Pecuaria Municipio de Lautem

3.2.2. Número Animal nebe hetan Vasinasaun iha Município Lautém, 2023

Posto Administrativo	Tipo Animal (Cbs)		
	Fase I-IV	Fase I-IV	Fase I-IV
	Manu ND	Karau SE	Fahi CSF
Lospalos	3,092	841	36
Lautém	3,531	0	0
Iliomar	3,297	0	0
Tutuala	1,002	92	53
Luro	1,621	0	80
Lore	0	0	0
Total	12,543	933	169

Fonte: *Pecuaría Município de Lautém*

3.2.3. Número Animal ne'ebe hetan Tratamento por Mês, 2023

Meses	Especies Animal					
	Karau	Fahi	Asu	Bibi	Manu	Kuda
Janeiro	84	96	90	39	14	1
Fevereiro	66	105	82	36	9	3
Março	44	68	99	11	15	0
Abril	35	144	85	62	7	2
Maió	57	137	73	61	17	2
Junho	55	144	84	0	0	57
Julho	95	144	213	108	11	2
Agosto	88	208	167	390	34	2
Setembro	76	204	93	157	3	0
Outubro	50	122	57	31	3	1
Novembro	43	178	72	19	15	3
Dezembro	43	89	97	13	13	0
Total	736	1,639	1,212	927	141	73

Fonte: Pecuaria Município de Lautém

3.2.4. Número Tranzito Animal iha Município Lautém, 2023

Meses	Especies Animal (Cbs)							
	Karau Timor		Karau Vaka		Kuda		Bibi	
	Aman	Inan	Aman	Inan	Aman	Inan	Aman	Inan
Janeiro	1	0	23	3	0	0	0	0
Fevereiro	20	0	26	5	2	4	2	0
Março	1	0	16	1	0	0	0	0
Abril	2	0	10	1	3	1	0	0
Maió	7	0	6	3	2	1	0	0
Junho	12	0	24	5	25	3	0	0
Julho	9	0	16	1	23	4	0	0
Agosto	8	0	49	5	35	16	0	0
Setembro	10	0	55	1	12	4	1	0
Outubro	7	0	37	1	20	9	1	0
Novembro	1	0	28	1	2	0	2	0
Dezembro	7	0	8	2	0	0	0	0
Total	85	0	298	29	124	42	6	0

Fonte: Pecuaria Município de Lautém

3.3. FLORESTA

3.3.1. Distribuição Matéria Agricola tuir Posto Administrativos iha Agricultura Município de Lautém, 2023

Komudite	Lospalos	Iliomar	Tutuala	Lautém	Luro	Total Pes	Total Ha
Mahoni	81.332	7.460	-	4.570	6.367	78.535	98.6
Saria	3.762	4.030	-	2.365	1.053	10.996	10
Kiar	3.400	-	-	50	192	3.642	3.2
Sengon	1.185	-	100	50	-	1.335	1.2
Teka Super	2.879	130	1.070	-	-	3.967	3.5
Kulujaka	1.345	-	-	20	136	1.631	1.4
Ai Ata	1.144	-	200	-	385	1.729	1.5
Jambua	1.200	-	-	-	-	1.200	1
Ai Matan Dukur	1.127	-	-	-	-	1.127	1
Flamboyang	543	-	-	-	-	5.043	4.5
Has	30	-	-	-	3	40	0.03
Aidila	1.730	40	-	10	-	2.004	1.8
Kameli	150	170	-	-	234	2.002	3.7
Sabraka	62	-	-	-	232	39	0.03
Nimba	17	-	-	-	39	-	-
Camplong	112	-	-	-	-	-	0.1
Hali Portugal	10	-	-	-	-	-	-
Ai Teka Lokal	468	-	-	-	-	-	0.4
Gaharo	19	-	-	-	-	-	-
Ai Kakeu	22	-	-	-	-	-	-
Este hati	10	-	-	-	-	-	-
Rambutan	68	-	-	-	-	-	-
Kulu Jaka	52	-	-	-	-	-	-
Si Ata	4	-	-	-	-	-	-

Fonte: Direcção Nacional Agricultura e Horticultura Município de Lautém

3.4. PESCAS

3.4.1. Equipamentos Pesca ho Tipu tuir tinan iha Município de Lautém, 2017 até 2023

Tinan	Tipo de Ekipamentos						Total
	Ro' o FG	Maquina YE	Makina Ketinting	Ro' o Ai Uza Makina	Ro' o Ai la Uza Makina	Ro' o Aluminiunium	
2023	2	2	0	0	0	0	4
2022	27	53	49	78	22	7	246
2021	68	64	49	49	42	7	279
2020	x	x	x	x	x	x	x
2019	x	x	x	x	x	x	x
2018	-	-	-	-	-	-	-
2017	-	-	-	-	-	-	-

Fonte: Agricultura/DSA Município de Lautém

3.4.2. Tipu Ikan iha Município de Lautém, 2023

Posto Administrativos	Total ikan Oan Cabesa	Spesies Ikan
Lospalos	27,768	Nilá
Lautém	17,717	Nilá
Luro	30,910	Nilá
Iliomar	4,500	Nilá
Total	80,895	

Fonte: Agricultura/DSA Município de Lautém

3.4.3. Número Grupo Hakiak Ikan We'e Midar iha Município Lautém, 2023

Posto Administrativo	Total Grupo	Membro Grupo	Lele	Nila	Mas	Obs
Lospalos	9	122	-	27,768	-	Total Grupo menus, kolam barak mak la utiliza ho diak + ho razaun be'e menus ona
Lautém	9	48	-	17,717	-	Kolom iha maibe'e la utiliza ho diak (Abandona).
Iliomar	2	31	-	4,500	-	Total grupo menus + kolom lautiliza (Bee la sufsente numos laiha hahan ikan)
Luro	39	409	-	30,910	-	Kolom iha maibe'e la utiliza ho diak (Abandona).
Tutuala	2	7	-	-	-	Kolom iha maibe'e la utiliza ho diak (Abandona).
Total	61	617	-	80,895	-	Total grupo no membrus menus ona + kolom barak mak la utiliza nomos grupo laiha ona.

Fonte: Pescas Município de Lautém

3.5. IRIGAÇÃO

3.5.1. Identificação Area Irigação iha tuir Posto Administrativos iha Município de Lautém, 2023

Naran Scheme Irigação	Area nia Luan (Ha)	Funsi ona (Ha)	La Fungs iona (Ha)	Fonte be'e	Suco	Tipo Irigação
I. Posto Adminstrativo Lospalos						
Irigação papapa	320	250	152	Bee Matan	Fuiluro Lospalaos	Semi Permanente
Ira lafai	30	0	75	Bee Matan	Lore I	Semi Permanente
Irigação Fuiluro	25	0	20	Bee Matan	Misaun Fuiluro	Semi Permanente
Irigação Savarika	20	15	0	Bee Matan	Fuiluro Lospalaos	Semi Permanente
Irigação Pokovero	-	-	-	Bee Matan	Fuiluro Lospalaos	Canu Tradisional
Irigação kapulai	-	-	-	Bee Matan	Lore I	Canu Tradisional
II. Posto Adminstrativo Lautém						
Irigação soruwaku	-	-	-	Be Mota	Mahina I Luro	Semi Permanente
Irigação Nasa	-	-	-	Bee Matan	Mahina I	Semi Permanente
Irigação Caidabara	-	-	-	Be Mota	Afabubu-Daudere	Permanente
Irigação Batagua	-	-	-	Be Mota	Ililai	Canu Tradisional
Irigação Batagula	-	-	-	Be Mota	Ililai	Semi Permanente
Irigação Lauimi	-	-	-	Be Mota	Eukisi	Semi Permanente
Irigação Waru	-	-	-	Bee Matan	Parlamemtu	Semi Permanente
Irigação Teinara	-	-	-	Bee Matan	Serelau	Canu Tradisional
Irigação Cai-cai	-	-	-	Bee Matan	Serelau	Canu Tradisional
Irigação Poria -Ara	-	-	-	Bee Matan	Serelau	Canu Tradisional
Irigação Abarata	-	-	-	Be Mota	Ililai	Canu Tradisional
Irigação Raumoko	-	-	-	Be Mota	Raumoko	Semi Permanente

Continua...

Continuação 3.5.1.

Naran Scheme Irigação	Area nia Luan (Ha)	Fun- siona (Ha)	La Fun- siona (Ha)	Fonte be'e	Suco	Tipo Irigação
III. Posto Administrativo Iliomar						
Irigação Rofo	80	0	80	Be Mota	Iliomar II	Canu Tradisional
Irigação Modomau	45	20	25	Be Mota	Caenliu	Semi Permanente
Irigação Ifafok	20	5	15	Be Mota	Caenliu	Semi Permanente
Irigação Sorukali	20	2	8	Be Mota	Caenliu	Canu Tradisional
Irigação Faebere	45	0	45	Be Mota	Aelebere	Canu Tradisional
Irigação Apat	8	0	8	Be Mota	Fuat	Canu Tradisional
Irigação Mamanur	-	-	-	Be Mota	Iliomar II	Canu Tradisional
Irigação Nundader	30	0	30	Be Mota	Fuat	Semi Permanente
Irigação Mauma'a	10	0	10	Be Mota	Iliomar I	Canu Tradisional
Irigação Irabere	150	25	125	Be Mota	Iliomar I, II Trilolo	Semi Permanente
Irigação Venosi	80	25	55	Be Mota	Iliomar I	Semi Permanente
Irigação Topolobe	15	0	15	Be Mota	Iliomar I	Canu Tradisional
Irigação Afunbere	50	20	30	Be Mota	Iliomar I	Canu Tradisional
Irigação Mualeu	10	8	2	Be Mota	Iliomar	Canu Tradisional
Irigação Iramasul	40	0	40	Be Mota	Iliomar	Canu Tradisional
Irigação Iradaraté	35	0	35	Be Mota	Iliomar I	Canu Tradisional

Continua...

Continuação 3.5.1.

Naran Scheme Irigação	Area nia Luan (Ha)	Fun- siona (Ha)	La Fun- siona (Ha)	Fonte be'e	Suco	Tipo Irigação
IV. Posto Administrativo Luro						
Irigação Taubuti	35	15	20	Tara Udan	Kotomutu	Hein Udan been
Irigação Bui-Bui	7	3	4	Be Mota	Wairoque	Canu Tradisional
Irigação Afanami	20	0	20	Be Mota	Wairoque	Canu Tradisional
Irigação Luturu	9	5	4	Be Mota	Wairoque	Canu Tradisional
Irigação Motoira	0	0	0	Be Mota	Wairoque	Canu Tradisional
Irigação Tutu	12	6	6	Be Mota	Wairoque	Canu Tradisional
Irigação lalaoe	12	0	12	Be Mota	Afabubo	Smi Permanente
Irigação Iroada	0	0	0	Be Mota	Afabubo	Canu Tradisional
Irigação Apat	0	0	0	Be Mota	Afabubo	Canu Tradisional
Irigação Matarara	14.6	8	6.6	Be Mota	Afabubo	Permanente
Irigação Caidavalun	50	0	50	Be Mota	Kotomutu	Canu Tradisional
Irigação To'o Boro	2	0	2	Be Mota	Kotomuti	Canu Tradisional
Irigação Adobere	36.7	0	36.7	Be Mota Foho	Luro Atas	Canu Tradisional
Irigação Iralafanu	15	13	2	Be Mota	Luro Atas	Canu Tradisional
Irigação Toboro	10	0	10	Be Mota	Luro Atas	Canu Tradisional
V. Posto Administrativo Tutuala						
Irigação Malsoru Tapam	400	15	385	Sumur Bomba/ tada Udan		
Total	4,725	1,182	3,494			

Fonte: Agricultura/DSA Município de Lautém

3.6. ÁGUA POTÁVEL E SANEAMENTO

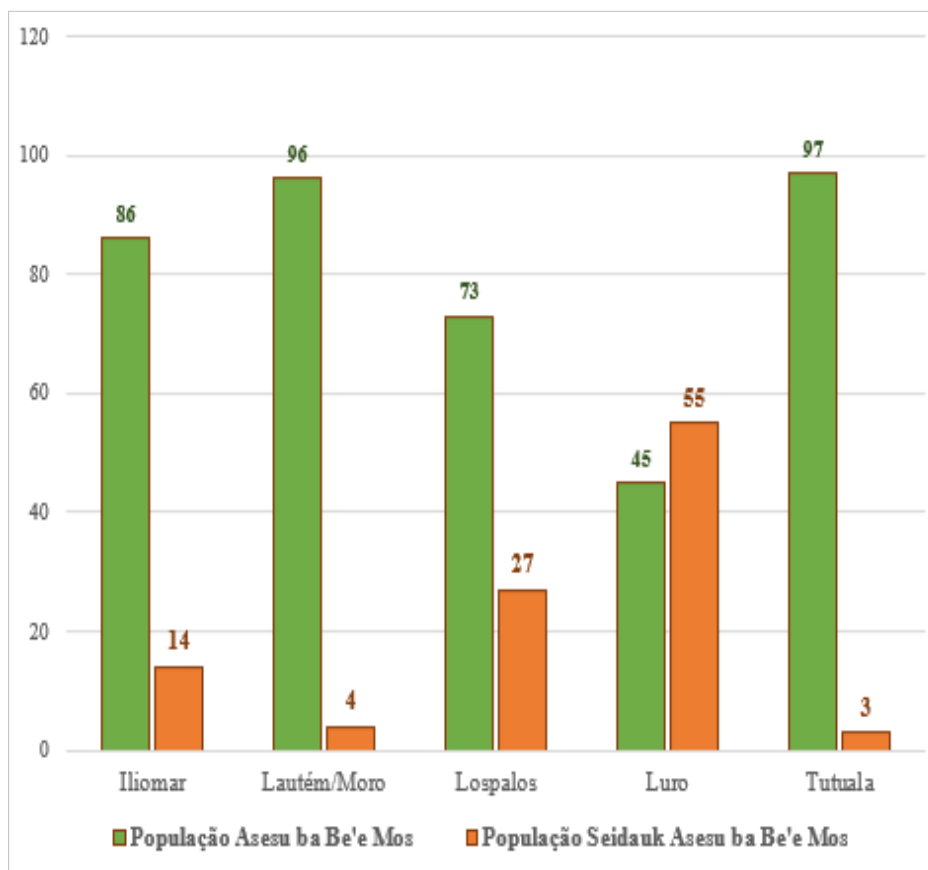
3.6.1. Número Funcionamento Be'e mos iha Area Rural no Urbana Nível Posto Administrativos iha Município de Lautém, 2023

Posto Administrativos	Uma kain	Total População	Número Acesso Be'e Mos		Número Seidauk Acesso Be'e Mos	
			Pop.	%	Pop	%
A. Area Urbana						
LOSPALOS	2,749	14,636	8,520	58	6,116	42
Sub Total A	2,749	14,636	8,520	58	6,116	42
B. Area Rural						
Lospalos	4,728	21,280	15,469	73	5,811	27
Tutuala	1,153	5,192	5,044	97	148	3
Lautém/Moro	5,134	23,277	22,329	96	948	4
Lore	1,202	5,465	4,525	83	940	17
Iliomar	2,205	11,394	9,812	86	1,582	14
Luro	2,338	11,165	5,015	45	6,150	55
Sub Total B	16,760	77,773	62,194	80	15,579	20
Total A+B	19,509	92,409	70,714	77	21,695	23

Fonte: SAS Município de Lautém



Grafico: 3.6.1. Percentagem População iha Area Rural ne'ebe mak asesu ba Be'e Mos no Seidauk Asesu ba Be'e Mos, 2023



Fonte: SAS Município de Lautém

3.6.2. Recurso Be'e Matan tuir Posto Administrativos iha Município de Lautém

Posto Administrativos	Total	Classificação		Situação Fonte Bee		Funciona	
		Ki'ik	Bo'ot	Tempo- rario	Permanente	Agora	Futuru
Lautém	123	41	82	33	90	40	83
Lospalos	37	7	30	8	32	19	18
Iliomar	53	43	10	-	53	14	39
Luro	19	10	9	-	19	10	9
Tutuála	8	4	4	2	6	3	5
Total	240	105	135	43	200	86	154

Fonte: SAS Município de Lautém, 2020

3.7. ENERGIA

3.7.1. Número Clientes tuir uzus Kontadores Município de Lautém, 2023

Posto Administrativos	Total Clientes Uzus Tipo de Kontadores			Obsrv.
	Prepagu	Konvensional	Total Clientes	
Lospalos Vila	5,948	328	6,276	8 Sucos
Lautém/Moro	2,977	194	3,171	10 Sucos
Luro	1,139	112	1,251	6 Sucos
Iliomar	1,340	244	1,584	6 Sucos
Tutuala	776	23	799	2 Sucos
Lore	650	14	664	2 Sucos
Total	12,830	915	13,745	34 Sucos

Fonte: EDTL Município de Lautém

3.7.2. Total Clientes tuir Posto Administrativos e Instituisaun e tuir de tipo de Contador Iha Município de Lautém, 2023

Posto Administrativo	Domes-tic	Comer-sial	Governo		Social		Total
			Prepagu	Konvensional	Prepagu	Konvensional	
Lospalos Vila	5,896	192	43	102	1	42	6,276
Lautem/Moro	3,008	58	32	58	1	14	3,171
Luro	1,193	13	17	20		8	1,251
Iliomar	1,516	18	15	30	1	4	1,584
Tutuala	746	22	8	18		5	799
Lore	636	6	6	11	2	3	664
Total	12,995	309	121	239	5	76	13,745

Fonte: EDTL Município de Lautém



3.7.3. Produção e Consumo Energia Eletricidade (kwh) tuir Posto Administrativos Iha Município de Lautém, 2023

Descrição / Discription	2023						
	Iliomar	Lautém	Loré	Lospalos	Luro	Tutuala	Total
Produção (Kwh)	x	x	x	x	x	x	x
Consumo (Kwh)	x	x	x	x	x	x	x
Domestica	x	x	x	x	x	x	x
Comercial	x	x	x	x	x	x	x
Governo	x	x	x	x	x	x	x
Social	x	x	x	x	x	x	x
Outros	x	x	x	x	x	x	x

Fonte: EDTL Município de Lautém



3.8. TRANSPORTES E TERRESTRE

3.8.1. Números Transportes iha Município Lautém, 2023

Typo Veiculus	Typo Usos								Total
	Pub-licos	Priva-dos	Regime Spesial	Gov-erno	Com-panhia	Institui-saun	NGO	Organ-izasaun	
Motorizadas	0	3,351	15	186	3	2	11	6	3,685
Tricycles	0	80	0	0	0	0	0	0	80
Station Wagon	0	180	10	8	0	0	0	0	214
Jeep	0	3	0	0	0	1	0	0	3
Automovel	0	48	0	0	0	0	4	0	48
Mini Autocarro	0	9	0	1	0	0	0	0	11
Carinha/Pick up	0	137	12	15	0	0	0	1	169
Carro Funerario	0	0	0	1	0	0	0	0	3
Ambulancia	0	0	0	7	0	0	0	0	7
VEICULOS PESADOS	0	0	0	0	0	0	0	0	0
Mini Camiao	0	24	1	0	0	0	0	0	25
Camiao	0	303	3	11	1	0	0	0	318
Camiao com Tanque	0	4	0	0	0	0	0	0	4
Escavador	0	3	0	0	0	0	0	0	3
Loader	0	1	0	0	0	0	0	0	1
TRANSPORTE PUBLICO	0	0	0	0	0	0	0	0	0
Autocarro / Bus	59	0	0	0	0	0	0	0	0
Angguna	176	0	0	0	0	0	0	0	0
Microlet	44	0	0	0	0	0	0	0	0
Total	279	4,144	41	229	6	3	15	7	4,851

Fonte: DRTT Município de Lautém

**2.8.2. Número Recapitulação Transportes Publico Ne'ebé Hala'o
Operação iha Município de Lautém, 2023**

Kode Trajecto	Area Operação	Mikrolet	Angguna	Bus	Total
L1	Lospalos Villa Laran	21	9	-	30
L2	Lospalos - Tutuala BM	3	52	-	55
L3	Lospalos - Muapitine BM	1	14	-	15
L4	Lospalos - Lore BM	-	7	-	7
L5	Lospalos - Cacavem BM	1	25	-	26
L6	Lospalos - Iliomar BM	-	14	-	14
L7	Lospalos - Luro BM	1	12	-	13
L8	Lospalos - Maina II BM	-	14	-	14
L9	Lospalos - Moro BM	3	3	-	6
L10	Lospalos - Com BM	6	11	-	17
L11	Lospalos - Laivai BM	-	-	-	-
LB	Lospalos - Baucau BM	6	1	-	7
LD	Lospalos - Dili	-	-	59	59
Total		44	179	59	279

Fonte: *DRTT Município de Lautém*

3.9. INSTITUTO DE APOIO AÕ DEZENVOLVIMENTO EMPRESARIAL (IADE-CDE)

3.9.1. Números Kliente Geral iha Município de Lautém, 2023

Fulan	Sexo		Total
	Mane	Feto	
Janeiro	0	0	0
Fevereiro	14	9	23
Março	1	0	1
Abril	0	0	0
Maio	3	2	5
Junho	2	1	3
Julho	0	0	0
Augusto	0	0	0
Setembro	0	1	1
Outubro	0	0	0
Novembro	0	0	0
Dezembro	7	4	11
Total	27	17	44
Perçentagem (%)	61.4	0.4	100

Fonte: (IAD-CDE Município de Lautém)

3.9.2. Números Empreza Liu husi Sektor iha Município Lautém, 2023

SEKTOR	Números EMPREZA
Artesenatos	1
Automotiv	0
Grosista	6
Industria Primaria (Inklui Agricultur no Pescas)	18
Mobilaria, Ekipamento no Supply ba Oficio	0
Prosesamentu no Fa'an Aihan no Sasan Hemu	0
Restaurante no Catering	1
Ropa no Sapatu	0
Sasan uza ba Uma Kain	0
Saúde, Medichina no Rekreaun	0
Serviço no Photo copy No Print	1
Manufatura	2
Mina, Batu Bara no Gas Natural	1

Fonte: (IAD-CDE Município de Lautém)

3.9.3. Números Apoio IADE ne'ebe Kliente sira Presiza, 2023

Total Rejistu Serviço	Feto	Mane	Total
Treinamento	20	35	55
Akonselamento	0	0	0
Informação ba Negócio	0	0	0
Total	20	35	55

Fonte: (IAD-CDE Município de Lautém)

3.10. CORREIOS

3.10.1. Números Correios tuir tipo no Fulan iha Município Lautém, 2023

Fulan	Tipo Correios						Total
	Volmoso/ Bungkus	Surat Bai-Bain	Jornal/ Buletin	Ecome nda	Registo/ Tercatat	Caixa Postal/ Kartu Pos	
Janeiro	0	18	0	0	1	0	19
Fevereiro	0	23	0	0	1	0	24
Março	0	9	0	5	0	0	14
Abril	0	0	0	0	0	0	0
Maio	0	0	0	0	0	0	0
Junho	0	0	0	0	0	0	0
Julho	0	16	0	0	0	0	16
Agusto	0	11	0	0	0	0	11
Setembro	0	41	0	0	0	0	41
Outubro	0	10	0	0	2	0	12
Novembro	0	39	0	0	4	0	43
Dezembro	0	19	0	0	6	0	25
Total	0	186	0	3	14	0	205

Fonte: Correios Município de Lautém

3.10.2. Comparação Dados Correios Iha Município de Lautém, 2013 até 2023

Tinan	Tipo Correios						Total
	Volmoso/ Bungkus	Surat Bai-Bain	Jornal/ Buletin	Ecomenda	Registo/ Tercatat	Caixa Postal/ Kartu Pos	
2023	0	186	0	3	14	0	205
2022	x	x	x	x	x	x	x
2021	0	212	8	44	7	8	279
2020	0	114	8	0	0	0	122
2019	x	x	x	x	x	x	x
2018	17	101	54	0	4	40	216
2017	12	170	81	13	4	15	295
2016	8	239	69	0	8	48	372
2015	18	619	174	5	0	64	880
2014	10	700	186	0	14	94	1,004
2013	28	843	218	0	34	29	1,152

Fonte: Correios Município de Lautém

Note: X Data Não Disponível

3.11. TELECOMUNICAÇÃO

3.11.1. Números Estabelecimento Sites /Antena Timor Telecom e Telemor Iha Município de Lautém, 2023

3.11.1.1. Números Estabelecimento Antena Timor Telecom, 2023

No	Site Name		Localizaçãun	
	Site TT	Suco	Posto Administrativo	Obsevaçoens
1.	Laleno	Maina II	Lautem	Site TT
2.	Mauloo	Rasa	Lospalos	Site TT
3.	Mual Tua	Com	Lautem	Site TT
4.	Com	Com	Lautem	Site TT
5.	Naunili	Cainliu	Iliomar	Site TT
6.	Lospalos	Fuiloro	Lospalos	Site TT
7.	Mehara	Mehara	Tutuala	Site TT
8.	Iralafai	Bauro	Lospalos	Site TT
9.	Tutuala	Tutuala	Tutuala	Site TT
10.	Ili kere - kere	Tutuala	Tutuala	Site TT

Continua...

Continuação 3.11.1.1.

No.	Site TT	Suco	Posto Administrativo	Obsevacoens
11.	Lore	Lore I	Lore	Site TT
12.	Moro	Parlamento	Lautem	Site TT
13.	Lospalos TV	Fuiloro	Lospalos	Site TT
14.	Kartini	Fuiloro	Lospalos	Site TT
15.	Luro	Luro	Luro	Site TT
16.	Iliomar	Aelebere	Iliomar	Site TT
17.	Laivai	Ililai	Lautem	Site TT
18.	Luturura	Soru	Lospalos	Site Sharinh Telcomcel
19.	Ipisali Rasa	Rasa	Lospalos	Site Sharinh Telcomcel
20.	Lautem	Pairara	Lautem	Site Sharinh Telcomor
21.	Lospalos Ira - Ara	Fuiloru	Lospalos	Site Sharinh Telcomor

Fonte: *Telecomunicação Município de Lautem*

3.11.1.2. Números dos Sites Timor Telecom iha Município Lautém, 2023

Site Code	Site Name		Localizasaun					Lat (°)
	Full name of Site	Abreviation of Site	Município	Posto Administrativo	Suco	LONG. (°)		
081.T01	Laleno	Laln	Município	Lautém	Maina I	126.873237	-8.470088	
08LT01	Laleno	LAL	LAUTEM	Lautem	Maina II	126.873237	-8.470088	
08LT02	Mauloo	MAUL	LAUTEM	Lospalos	Rasa	126.961354	-8.440599	
08LT03	Mual Tua	MUAL	LAUTEM	Lautem	Com	127.044290	-8.375620	
09LT01	Com	COM NAUN	LAUTEM	lautem	Com	127.056918	-8.358556	
10LT01	Naumili	NAUN	LAUTEM	Iliomar	Cainliu	126.829245	-8.664499	
10LT02	Lospalos	LOSP	LAUTEM	Lospalos	Fuiloru	126.996657	-8.524097	
10LT03	Mehara	MEHR	LAUTEM	Tutuala	Mehara	127.185885	-8.398728	
10LT04	Iralafai	IRLF	LAUTEM	Lospalos	Bauro	127.185885	-8.432272	
10LT05	Tutuala	TUTU	LAUTEM	Tutuala	Tutuala	127.251839	-8.397644	
10LT06	Ili kere - kere	ILIK	LAUTEM	Tutuala	Tutuala	127.283944	-8.398778	

Continua...

Continuação 3.11.1.2

Site Code	Site Name		Localizaçãosaun					Lat (°)
	Full name of Site	Abreviation of Site	Município	Posto Administrativo	Suco	LONG. (°)		
11LT01	Lore	LORE	LAUTEM	Lore	Lore I	127.010181	-8.611336	
11LT02	Moro	MORO	LAUTEM	Lautem	Parlamento	126.933822	-8.358726	
12LT01	Lospalos TV	LPTV	LAUTEM	Lospalos	Fuiloru	127.004709	-8.529062	
12LT02	Kartini	KART	LAUTEM	Lospalos	Fuiloru	126.990854	-8.494761	
14LT01	Luro	LURO	LAUTEM	Luro	Luro	126.83427	-8.541700	
14LT02	Iliomar	IMAR	LAUTEM	Iliomar	Ailebere	126.821258	-8.714358	
14LT03	Laivai	LAIV	LAUTEM	Lautem	Ililai	126.727500	-8.408740	
19LT01	Luturura	LURA	LAUTEM	Lospalos	Souro	126.945200	-8.544700	
19LT02	Ipisali Rasa	IPRA	LAUTEM	Lospalos	Rasa	126.987855	-8.443086	
20LT01	Lautem	LTEM	LAUTEM	Lautem	Pairara	126.9018	-8.366990	
23LT01	Lospalos Ira - Ara	LIRA	LAUTEM	Lospalos	Fuiloru	127.002960	-8.51938	

Fonte: Telecomunicação Município de Lautém

3.11.1.3. Estabelecimento Antena Telemor iha Município Lautém, 2023

No.	Posto Administrativo	Fatin Hira	Code BTS	Suco	Aldeia
1.	Lospalos	7	L.A0001	Fuiloro	PLN
			L.A0002	Lore	Chai
			L.A0005	Souro	Foema
			L.A0007	Fuiloro	Assalaino
			L.A0014	Fuiloro	30 De Augustos
			L.A0015	Fuiloro	Laruara
			L.A0016	Muapitin	Vailor
2.	Lautém	7	L.A0004	Mahina 2	Laleno
			L.A0006	Maina 1	Kapuro
			L.A0008	Com	Etepiti
			L.A0011	Ililai	Dasidara
			L.A0012	Maina 1	Leusari
			L.A0013	Com	Ira'ara
			L.A0017	Iparira	Parlamento
3.	Luro	1	LA0018	Luro	Kotamutu
4.	Tutuala	2	LA0009	Tutuala	Cailor
			LA0010	Mehara	Porlamanu
5.	Iliomar	1	LA0003	Kaenliu	Kaidabu
Total		18 BTS			

Fonte: Telecomunicação Município de Lautém, 2016



INSTITUTO NACIONAL DE ESTATÍSTICA
TIMOR-LESTE, L.P.

Instituto Nacional de Estatística
Direcção de Estatística Regionais e Municipais
Estatística Município de Lautém
Rua: Fuiluro, Lospalos
Lautem, Timór-Leste
<https://inetl-ip.gov.tl>
Telf. (670) 78555523/77725072

<https://inetl-ip.gov.tl>

