



VIQUEQUE EM NÚMEROS

ESTATÍSTICA MUNICÍPIO DE VIQUEQUE

2022



INSTITUTO NACIONAL DE ESTATÍSTICA
TIMOR-LESTE, L.P.



Ministerio das Finanças



Título

**Viqueque Em Números
2022**

Editor

**Pascoela Campos
Silvino Lopes
Helder Henriques Mendes
Noe Antonio da Cruz
Mateus Pinheiro
Alsindo Martins**

Chêfe Departamento

**Serviço de Estatística Município de Viqueque
Maria Pascoela Fernandes Campos**

Directora

**Direcção de Estatística Regionais e Municipais
Maria do Carmo Moreira**

Presidente

**Instituto Nacional de Estatística, I.P.
Elias dos Santos Ferreira, L.Ec., MM**

Design e Composição

Instituto Nacional de Estatística, I.P.

Copyright © Government of Timór-Leste, 2025



<https://inetl-ip.gov.tl>

**Instituto Nacional de Estatística, I.P.
Direcção de Estatística Regionais e Municipais
Serviço de Estatística Municipal de Viqueque
Rua de Siralari, Viqueque
Timór-Leste
Telefone: (670) 77412704**



Índice

Prefácio	iv
----------	----

TERRITÓRIO

Geografia	2
Estrutura Administrativa	3
Distância	13

DEMOGRAFIA E SOCIEDADE

População	16
Educação	27
Saúde	46
Protecção Social	70
Terras e Propriedades	77
Polícia Nacional de Timór-Leste	78
Mercado de Trabalho	87
Administração Pública	92
Participação Política	95
Civil Registo e Notariado	102

ECONOMIA

Agricultura	104
Energia	119
Água Potável	121
Transportes	124

Prefácio

A Intituto Nacional de Estatística Timór-Leste (INE-TL) tem o prazer de apresentar pelo 10º edição consecutivo a publicação “Viqueque em Números”, este ano com informação estatística anual Janeiro até Dezembro de 2022

A estrutura desta edição é igual à do ano passado, estando a informação dividida em três capítulos: território, demografia e sociedade, e economia. A presente edição contém, no entanto, mais informação estatística, o que reflecte o desenvolvimento gradual da actividade estatística no nosso país, quer em termos de novos inquéritos realizados, quer no que respeita ao melhor aproveitamento dos dados Administrativos na posse da administração pública.

O Censo 2010 e Censo 2015 e Censo 2022 fornecerá uma série de indicadores demográficos, sociais e também económicos do maior importância para o conhecimento da realidade nacional. Os dados resultantes do Censo ajudarão as autoridades nacionais a melhor avaliar o impacto das políticas de desenvolvimento nacional em curso, a identificar novas necessidades e a planear intervenções futuras. Reforçamos os laços e a coordenação estatística com outros linhas Ministérios, que conosco colaboram regularmente, permitindo a realização desta publicação.

Esperamos que os dados agora apresentados se revelem úteis aos nossos utilizadores. Continuaremos empenhados em melhorar a informação estatística que produzimos e divulgamos. Todos os comentários e sugestões serão para nós bem-vindos.

Agradecemos a todos os que conosco colaboram, entidades públicas, privadas e famílias, respondendo aos nossos pedidos de informação. Só com a colaboração de todos, respondendo prontamente e com veracidade à (INE-TL), nos é possível produzir estatísticas oficiais de qualidade, relevantes e oportunas, necessárias ao conhecimento e progresso do nosso país.

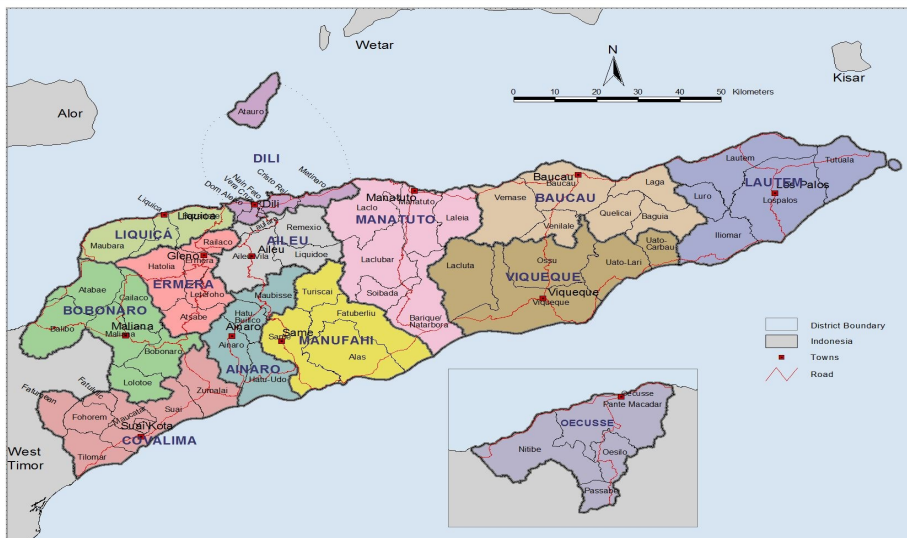
Viqueque, Maio de 2025



Maria Pascoela Campos

Chefe Departamento Serviço de Estatística Município de Viqueque

TERRITÓRIO



Fonte: Instituto Nacional de Estatística, I.P.
- “Direcção Nacional do Cartografia”

1.1. GÉOGRAFIA

1.1.1. Geograficamente Município de Viqueque

Astronomico Município de Viqueque:

8.34° - 8.44° LU

125.03° - 126.30° BT

Astronomico Município de Viqueque e Fronteira entre:

Parte Norte	: Município de Baucau
Parte Sul	: Tasi Timor
Parte Leste	: Município de Baucau e Município de Lautem
Parte Oeste	: Município de Manatuto e Município de Baucau

Topografia

A maior parte da área é montanhas acidentadas e onduladas descontínua por um vale íngreme, a maioria localizada no meio e uma cadeia de montanhas que se estende de Oeste para Leste.

	Unidade	Factos
População (2022)	Nº	80,176
Densidade Populacional (2022)	Hab / Km ²	42.5
Total Uma Kain Censo (2022)	Nº	16,563
Household Size Censo (2022)	Nº	4.8
Área	Km ²	1,880.39
Perímetro	km	x
Perímetro da Linha Costa	km	x
Comprimento Máximo:Norte-Sul	km	x
Comprimento Máximo:Este-Oeste	km	x
Altitude Máxima	m	1,780
		Mundo Perdido
Ribeira Mais Longa	km	x
		Dilor

Fonte : Serviço Estatística de Viqueque

NOTAS: (X) Dadus Seidauk iha

1.2. ESTRUTURA ADMINISTRATIVA

1.2.1. Estrutura Administrativa Município de Viqueque

Diploma Ministerial No:199/GM/MAEOT/IX/09 de 15 de Setembro de 2009 e
Diploma Ministerial No: 16/2017 de 31 de Março Criação Sucos Foun.

Posto Administrativos	Sucos	Aldeias
Lacluta	4	20
Ossu	10	63
Watu Carbau	6	30
Uatu-Lari	6	63
Viqueque	10	62
Total	36	238

Fonte: *Ministério da Administração Estatal*

1.2.2. Área Administrativa por Posto Administrativos em Município de Viqueque

Posto Administrativos	Square Km ²	Porcentagem
Lacluta	416.54	22.15
Ossu	427.17	22.72
Watu Carbau	131.66	7.00
Uatu-Lari	294.13	15.64
Viqueque	610.90	32.49
Total	1,880.39	100.00

Fonte: *Ministério da Administração Estatal*

1.2.3. Viqueque Fahe Por Posto Administrativos, Sucos e Aldeias

Posto Administrativos	Sucos	Aldeias
LACLUTA	1. Ahic	1. Cai Ua 2. Crarec Bocu 3. Hali Mean 4. Hali Oan
	2. Dilor	1. Acadiru Hun 2. Aidac Laran 3. Boruc 4. Rade Uman 5. Tula Oli
	3. Laline	1. Aimeta Hun 2. Fatu Cado 3. Mau Ama 4. Micradec 5. Santo Antonio
	4. Uma Tolu	1. Ai Sucu Nuc 2. Crarec Maruc 3. Data Metan 4. Fahi Lain 5. Tali Oan
OSSU	1. Builale	1. Bete Cai Ana 2. Cai Leti Ana 3. Cai Tara Hu 4. Heni Uta 5. Liaro
	2. Builo	1. Buareca 2. Builo 3. Derulo 4. Lutuguia

Continua...

Posto Administrativos	Sucos	Aldeias
OSSU	3. Liaruca	1. Baha-Neo 2. Cai-Ua 3. Liacuda 4. Liaruca 5. Selele
	4. Loi-Huno	1. Cai Latu Lale 2. Lia Uai Oli 3. Samaliu 4. Wai-Heda 5. Wala Wau
	5. Nahareca	1. Darenau 2. Macabu 3. Maurate 4. Raila 5. Samarogo
	6. Ossorua	1. Buareca 2. Builo 3. Derulo 4. Fatu Dere 5. Laisorule 6. Lutuguia 7. Raimuti 8. Sama-Lari 9. Uai-Bobo 10. Uatu-Lawa 11. Umabere 12. Umatamene

Continua...

Posto Administrativos	Sucos	Aldeias
OSSU	7. Ossu De Cima	1. Baca-Isi 2. Belas 3. Borala 4. Cai Uai Ho 5. Liamida 6. Lugabuti 7. Uairio 8. Uma Ana Ico
	8. Uabubo	1. Buanurac 2. Dauborobaha 3. Laritame 4. Leque-Buti 5. Ossogori 6. Wai-Lia
	9. Uaguia	1. Dasarai 2. Dolibuti 3. Luhabere 4. Manulari 5. Uaitutumata 6. Uatumanutuco
	10. Uaibobo	1. Darenau 2. Leo 3. Mundailo 4. Samaliurai 5. Sogau 6. Uaitau 7. Uanise

Continua...

Posto Administrativos	Sucos	Aldeias
UATU-LARI	1. Afaloicai	1. Buibela 2. Cailaque 3. Caitau 4. Daco Ate 5. Lari 6. Lena 7. Loro Sae 8. Ossocaiua 9. Uaicai 10. Uato Ita
	2. Babulo	1. Abadere 2. Aha B Uu 3. Asa Muta 4. Beli 5. Cota Nisi 6. Daralari 7. Lia Sidi 8. Roma
	3. Makadique	1. Betulari 2. Bobolaco 3. Bobulita 4. Borobai 5. Caidualari 6. Caidaulata 7. Comiuro 8. Coquilaco 9. Daralari 10. Digamasi 11. Edemumo

Continua...

Posto Administrativos	Sucos	Aldeias
UATU-LARI	3. Makadique <i>continua</i>	12. Lacarate 13. Lau-Uma 14. Liacaiua 15. Luroboro 16. Lutuguia 17. Macadique 18. Mata Dalan 19. Namanei 20. Ossolari 21. Quetorai
	4. Matahoi	1. Aelee 2. Buca Dalan -Matahoi 3. Calohan -Uatulo 4. Dalan Los -Uanama 5. Iraler 6. Loco Loco 7. Mau Ciac 8. Mauseloc 9. Tatilari 10. Uani Uma 11. Uasufa 12. Ulusu
	5. Uaitame	1. Fohomano 2. Macadique 3. Rai Laa 4. Sana 5. Uma Qui Ic

Continua...

Posto Administrativos	Sucos	Aldeias
UATU-LARI	6. Vessoru	1. Baha-O 2. Bahabuga 3. Balabasiba 4. Culudere 5. Matau 6. Mauboro 7. Uani Uma
UATU-CARBAU	1. Afaloicai	1. Cai Uailita 2. Daralari 3. Lacuhu 4. Lequiuala
	2. Bahatata	1. Builacurae 2. Nelu-Uai 3. Tatadere 4. Uaimare
	3. Irabin De Baixo	1. Taradiga 2. Uatudere 3. Beturia 4. Macausa 5. Lacloro Hoo 6. Taradai 7. Macaqui
	4. Irabin De Cima	1. Caida Ho'o 2. Tetumori 3. Uatubita 4. Mar-Rae 5. Cao Oli Ho'o
	5. Loi Ulo	1. Assafadae 2. Bualale 3. Deni-Hare 4. Lau-Aba 5. Liabuta

Continua...

Posto Administrativos	Sucos	Aldeias
UATU-CARBAU	6. Uani Uma	1. Ala Oli 2. Boro-Bohae 3. Osso-Mali 4. Uatoliloli 5. Udu
VIQUEQUE	1. Bahalarauain	1. Aidac 2. Aisahe 3. Camelitur 4. Caninuc 5. Welaco 6. Wetalitua
	2. Bibileo	1. Aisahe 2. Amarleza 3. Balide Oan 4. Fato Hosan 5. Hare Oan 6. Laco Uai 7. Mane Claran 8. Webae
	3. Caraubalo	1. Cabira Oan 2. Has Abut 3. Lamaclaran 4. Mamulac 5. Manehat 6. Siralari 7. Wessa
	4. Fatudere	1. Aidilalita 2. Barabeto 3. Culale



Continua...

Posto Administrativos	Sucos	Aldeias
VIQUEQUE	5. Luca	1. Canlor 2. Iramer 3. Uma Boot 4. Uma Lor
	6. Maluru	1. Loho Oan 2. Macalosso 3. Maluru
	7. Uai-Mori	1. Lulei 2. Mea-Uai 3. Uaibubo 4. Uatulesu 5. Uma-Bo O 6. Uma-Liurai
	8. Uma Quic	1. Aidac Bein 2. Aina Uain 3. Bahabunac 4. Bahafou 5. Lua 6. Macadean 7. Maroman 8. Raihun
	9. Uma Uain Craic	1. Bosabein 2. Cailoi 3. Duducaí 4. Fahi Berek 5. Fatuhadan 6. Halderai 7. Loho 8. Naeboruc 9. Uhacae

Continua...

Posto Administrativos	Sucos	Aldeias
VIQUEQUE	10. Uma Uain Leten	1. Bahauai
		2. Baria
		3. Cailoibere
		4. Lialura
		5. Macalico
		6. Retica
		7. Tutcui
		8. Ucalale

Fonte: *Ministério da Administração Estatal*

Nota:  : Suco Foun
 : Aldeia foun



1.3. DISTÂNCIA

1.3.1. Distância entre a Cidade do Posto Administrativos

Lacluta				
40	Ossu			
57	61	Uatu-Lari		
96	90	44	Uatu-Carbau	
23	17	44	73	Viqueque

Fonte : *Serviço Estatística Município de Viqueque*

DEMOGRAFIA E SOCIEDADE



Photo: Helder HM

2.1. POPULAÇÃO

2.1.1. População Município de Viqueque, por Idade (0 - 80+) e Sexo, 2022

Idade	Total	Sexo	
		Mane	Feto
VIQUEQUE	80,176	40,363	39,813
0	1,621	870	751
1	1,697	883	814
2	1,944	1,054	890
3	1,899	1,001	898
4	1,918	980	938
5	1,844	959	885
6	2,061	1,018	1,043
7	2,039	1,049	990
8	1,838	905	933
9	1,851	952	899
10	1,771	873	898
11	1,744	935	809
12	2,027	1,034	993
13	1,947	964	983
14	2,040	1,065	975
15	2,126	1,121	1,005
16	2,115	1,119	996
17	1,972	1,047	925
18	1,824	967	857
19	1,704	906	798
20	1,283	688	595
21	1,072	565	507
22	1,208	636	572
23	1,123	548	575
24	1,139	575	564
25	1,034	551	483
26	992	482	510
27	1,046	529	517

Continua...

Continuação 2.1.1.

Idade	Total	Sexo	
		Mane	Feto
28	982	472	510
29	919	449	470
30	984	465	519
31	852	424	428
32	962	472	490
33	884	434	450
34	837	396	441
35	782	369	413
36	793	388	405
37	820	406	414
38	793	381	412
39	773	397	376
40	631	306	325
41	540	248	292
42	624	319	305
43	675	347	328
44	705	336	369
45	772	385	387
46	893	415	478
47	1,026	529	497
48	1,033	531	502
49	820	441	379
50	899	476	423
51	618	322	296
52	819	419	400
53	682	337	345
54	577	304	273
55	516	266	250
56	427	208	219

Continua...

Continuação 2.1.1.

Idade	Total	Sexo	
		Mane	Feto
57	505	243	262
58	460	212	248
59	425	201	224
60	434	206	228
61	340	170	170
62	498	253	245
63	387	203	184
64	328	162	166
65	374	819	163
66	282	211	139
67	293	143	133
68	326	160	172
69	309	154	158
70	381	913	226
71	270	155	155
72	515	115	290
73	491	225	308
74	613	183	378
75	515	786	301
76	405	214	239
77	415	166	243
78	241	172	141
79	311	100	177
80	353	443	186
81	158	167	81
82	270	77	157
83	130	113	70
84	73	26	47
85+	557	234	323

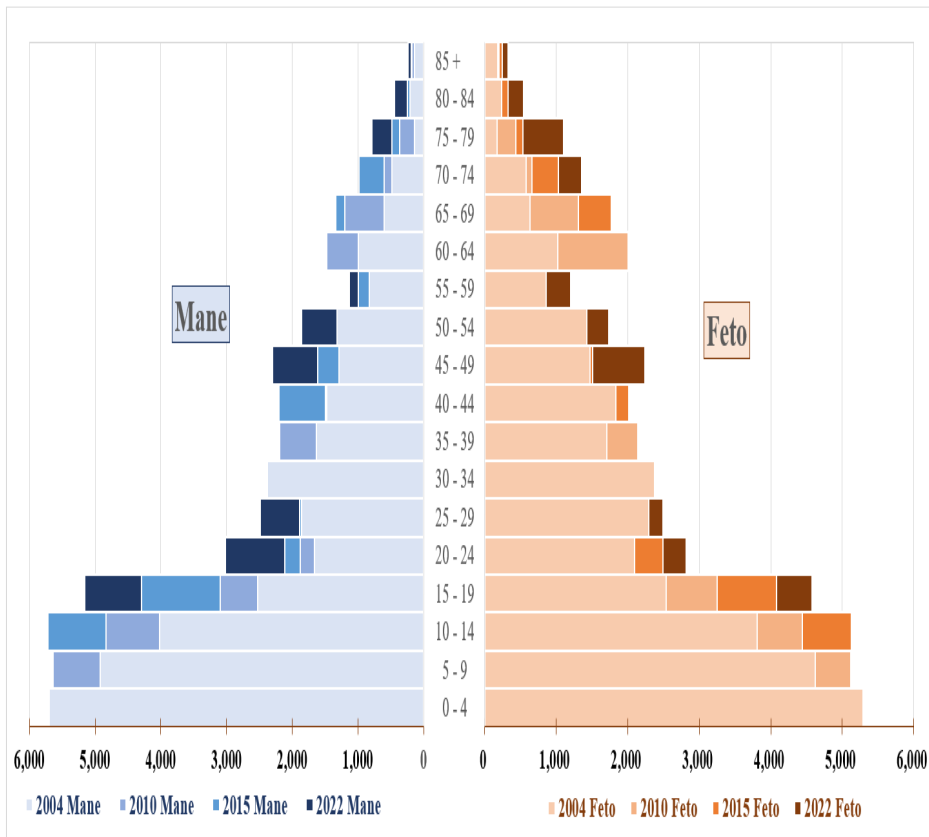
Fonte: Instituto Nacional de Estatística, I.P.
- Censo População no Uma kain 2022

2.1.2. População Município de Viqueque, por Grupo de Idade e Sexo, Censo 2010, Censo 2015 e Censo 2022

Grupo de	Censo 2010			Censo 2015			Censo 2022		
	Mane	Feto	Total	Mane	Feto	Total	Mane	Feto	Total
Under 1	1,049	985	2,034	1,006	908	1,914	870	751	1,621
1-4	4,429	3,981	8,410	3,843	3,584	7,427	3,918	3,540	7,458
5-9	5,643	5,117	10,760	5,659	5,078	10,737	4,883	4,750	9,633
10-14	4,838	4,444	9,282	5,721	5,124	10,845	4,871	4,658	9,529
15 - 19	3,099	3,246	6,345	4,291	4,079	8,370	5,160	4,581	9,741
20 - 24	1,880	2,076	3,956	2,115	2,494	4,609	3,012	2,813	5,825
25 - 29	1,639	2,027	3,666	1,892	2,213	4,105	2,483	2,490	4,973
30 - 34	1,779	1,945	3,724	1,724	1,902	3,626	2,191	2,328	4,519
35 - 39	2,193	2,137	4,330	1,723	1,937	3,660	1,941	2,020	3,961
40 - 44	1,499	1,436	2,935	2,203	2,016	4,219	1,556	1,619	3,175
45 - 49	1,221	1,239	2,460	1,609	1,508	3,117	2,301	2,243	4,544
50 - 54	967	909	1,876	1,101	1,133	2,234	1,858	1,737	3,595
55 - 59	760	698	1,458	997	822	1,819	1,130	1,203	2,333
60 - 64	1,473	2,008	3,481	1,007	1,205	2,212	994	993	1,987
65 - 69	1,195	1,310	2,505	1,337	1,769	3,106	819	765	1,584
70 - 74	605	660	1,265	980	1,031	2,011	913	1,357	2,270
75 - 79	367	430	797	485	532	1,017	786	1,101	1,887
80 - 84	161	214	375	252	323	575	443	541	984
85 +	179	198	377	186	244	430	234	323	557
Total	34,976	35,060	70,036	38,131	37,902	76,033	40,363	39,813	80,176

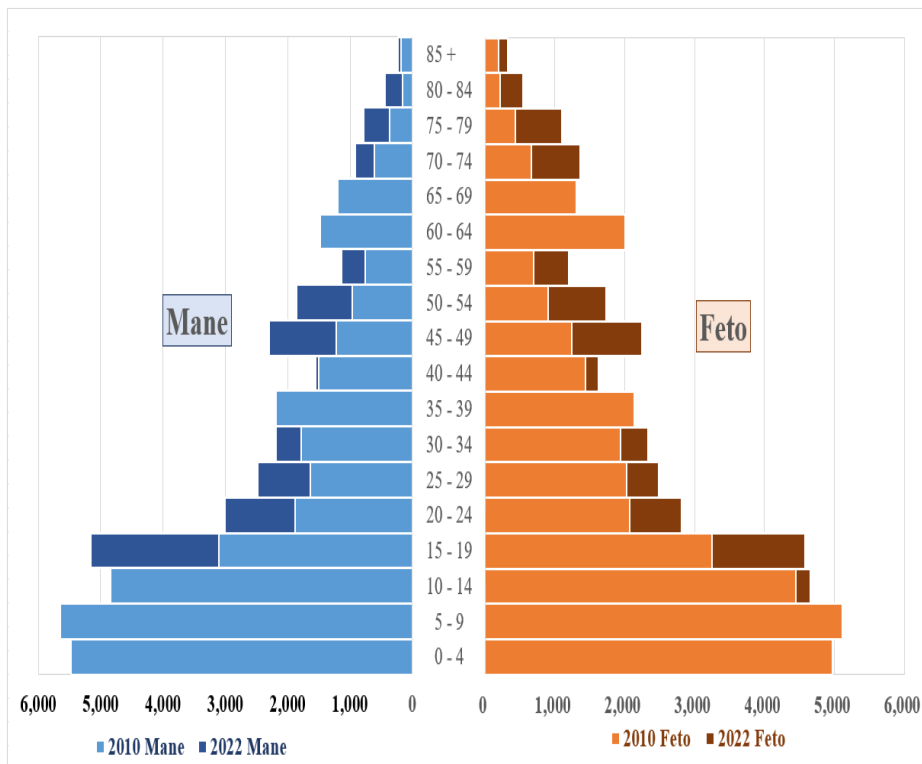
Fonte: Instituto Nacional de Estatística, I.P.
- Censo População no Uma kain 2010, 2015 e 2022

2.1.3. Trend Pirâmide População Censo 2004, Censo 2010 e Censo 2015 e 2022 em Município de Viqueque, por Grupo de Idade e Sexo



Fonte: Instituto Nacional de Estatística, I.P.
 - Censo População no Uma kain 2004, 2010, 2015 e 2022

2.1.4. Trend Pirâmide População tinan 10 em Município de Viqueque, por Grupo de Idade e Sexo



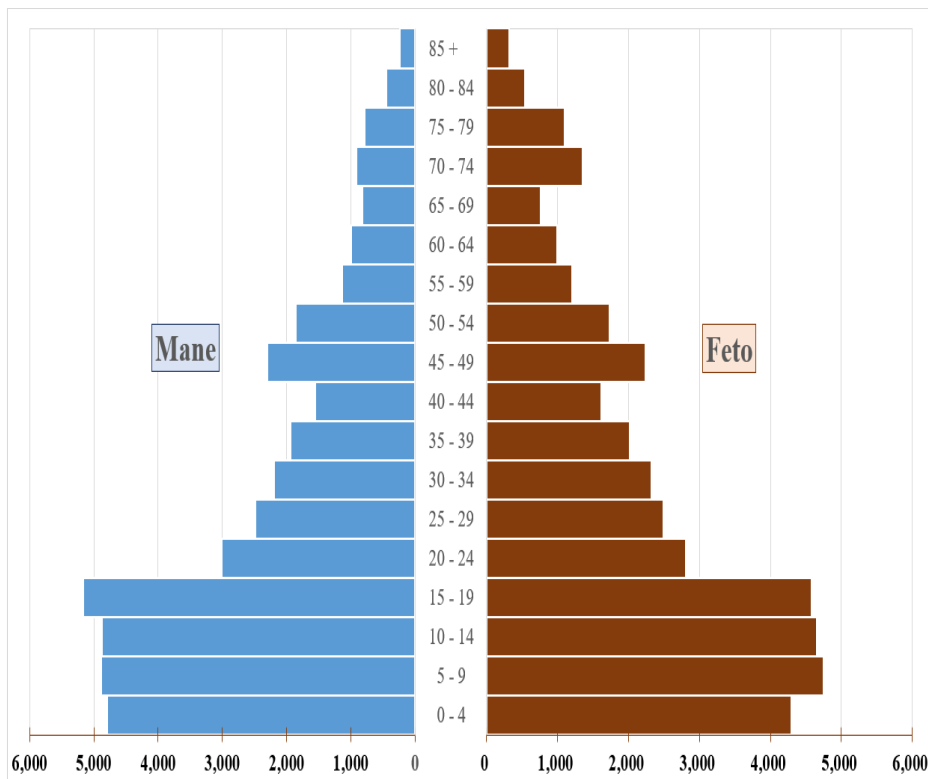
Fonte: Instituto Nacional de Estatística, I.P.
 - Censo População no Uma kain 2010 e 2022

2.1.5. População Município de Viqueque, por Grupo de Idade e Sexo, 2022

Grupo de Idade	Total	Sexo	
		Mane	Feto
0-4	9,079	4,788	4,291
5-9	9,633	4,883	4,750
10-14	9,529	4,871	4,658
15 - 19	9,741	5,160	4,581
20 - 24	5,825	3,012	2,813
25 - 29	4,973	2,483	2,490
30 - 34	4,519	2,191	2,328
35 - 39	3,961	1,941	2,020
40 - 44	3,175	1,556	1,619
45 - 49	4,544	2,301	2,243
50 - 54	3,595	1,858	1,737
55 - 59	2,333	1,130	1,203
60 - 64	1,987	994	993
65 - 69	1,584	819	765
70 - 74	2,270	913	1,357
75 - 79	1,887	786	1,101
80-84	984	443	541
85 +	557	234	323
Total	80,176	40,363	39,813

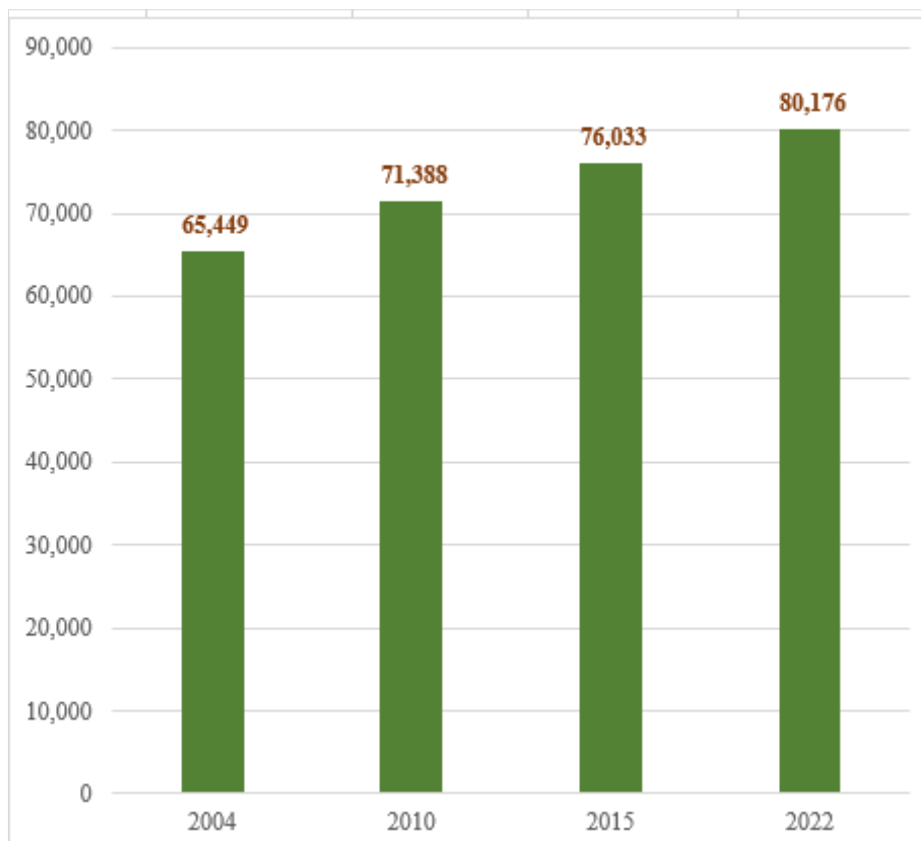
Fonte: Instituto Nacional de Estatística, I.P.
- *Censo População no Uma kain 2022*

2.1.6. Pirâmide População Município de Viqueque, por Grupo de Idade e Sexo, 2022



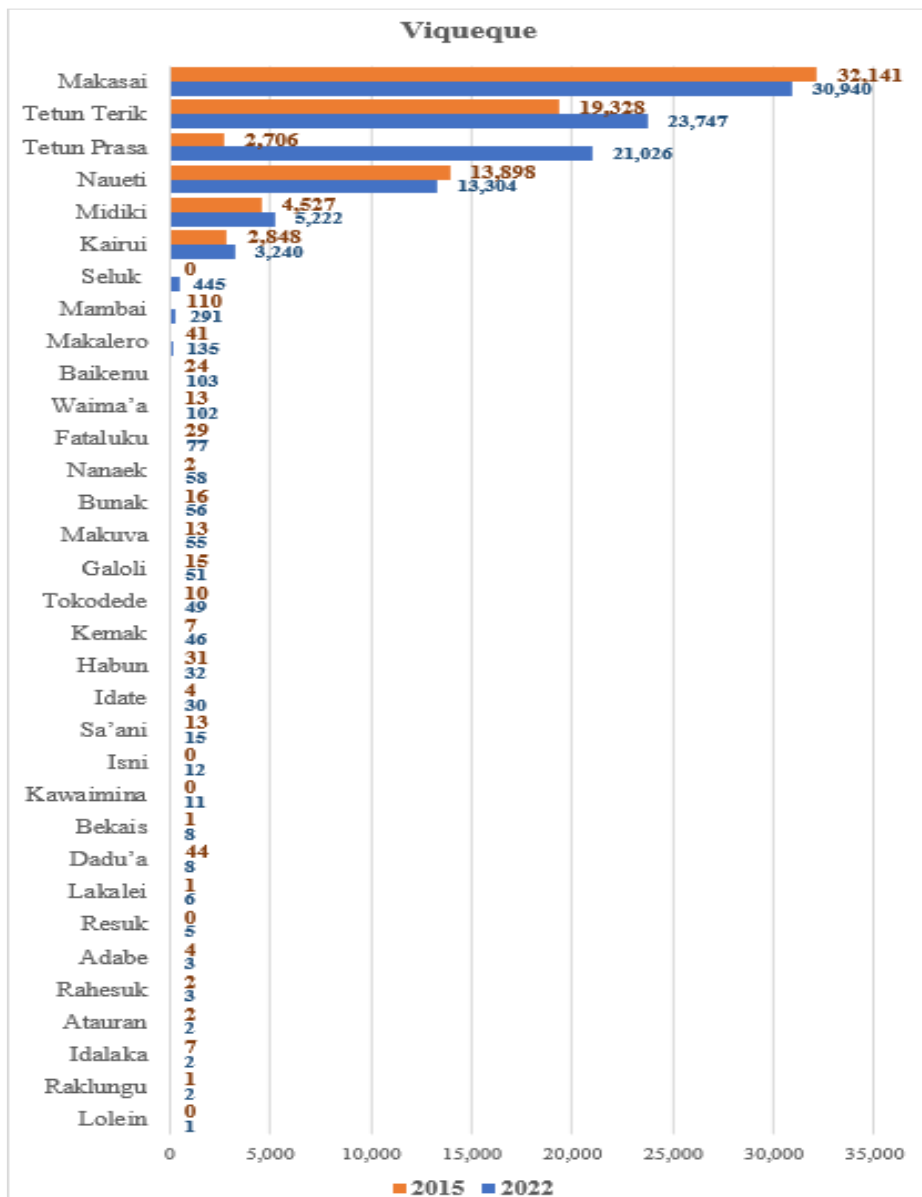
Fonte: Instituto Nacional de Estatística, I.P.
- *Censo População no Uma kain 2022*

2.1.7. Grafico: População Município de Viqueque por Referência Temporal Vários



Fonte: Instituto Nacional de Estatística, I.P.
- *Censo População no Uma Kain 2004, 2010, 2015 e 2022*

2.1.8. Gráfico: População Município de Viqueque, por Língua Materna



Fonte: Instituto Nacional de Estatística, I.P.
 - Censo População no Uma Kain 2015 e 2022

2.1.9. Outros indicadores Demografico

Município de Viqueque	2022	2021	2020	2019	2018	2017	2016
Taxa de crescimento da população (Porcentagem)	0.8	0.3	0.4	0.4	0.5	0.6	0.7
Media da idade	21.3	19.0	19.0	18.7	18.5	18.0	18.0
Relação de masculinidade	101.0	101.0	101.0	101.4	101.6	102.0	102.0
Taxa bruta de natalidade	25.0	24.9	24.9	25.7	26.5	27.5	28.6
Taxa bruta de mortalidade	10.0	10.1	10.2	10.3	10.4	10.5	10.6
Taxa de mortalidade infantil	48.8	56.9	58.6	60.1	61.2	63.1	63.5
Total Taxa dependência	79.6	94.4	97.7	101.1	104.5	108.0	110.5
Taxa de dependência envelhecimento	25.8	21.2	21.7	22.1	22.5	22.9	23.2
Taxa de dependência das crianças	63.2	70.0	76.0	79.0	82.0	85.0	87.3

Fonte: Instituto Nacional de Estatística, I.P.

- *Monografia Projecção População 2016, 2017, 2018, 2019, 2020 e 2021 de Censo População no Umakain 2015*

- **Censo População no Umakain 2022*

2.2. Educação

2.2.1. Ensino Pre-Escolar

2.2.1.1. Número Alunos Pre-Escolar Público por Posto Administrativos em Município de Viqueque, 2022

Posto	Alunos Pre-Escolar								
	Público			Privado			Público + Privado		
	Mane	Feto	Total	Mane	Feto	Total	Mane	Feto	Total
Lacluta	122	121	243	98	88	186	220	209	429
Ossu	111	107	218	13	13	26	124	120	244
Watu-Carbau	52	55	107	16	17	33	68	76	144
Uatu-Lari	173	168	341	15	15	30	188	183	371
Viqueque	492	499	991	38	21	59	530	520	1050
Total	950	950	1,900	180	154	334	1,130	1,108	2,238

Fonte: **Educação Município de Viqueque

2.2.1.2. Número Alunos Escola Público + Privado, por Ano em Município de Viqueque, 2018 até 2022

Ano	Alunos Pre-Escolar								
	Público			Privado			Público + Privado		
	Mane	Feto	Total	Mane	Feto	Total	Mane	Feto	Total
**2022	950	950	1,900	180	154	334	1,130	1,108	2,238
2021	823	886	1,709	219	201	420	1,042	1,087	2,129
2020	814	845	1,659	208	218	426	1,022	1,063	2,085
2019	616	681	1,297	240	255	495	856	936	1,792
*2018	720	765	1,485	189	177	366	909	942	1,851

Fonte: EMIS Ministério da Educação
- *<http://www.moe.gov.tl>

2.2.1.3. Número Professores Pre-Eskolar Público no Privado por Posto Administrativos em Município de Viqueque, 2022

Posto	Professores Pre-Eskolar								
	Público			Privado			Público + Privado		
	Mane	Feto	Total	Mane	Feto	Total	Mane	Feto	Total
Lacluta	0	8	8	0	1	1	0	9	9
Ossu	0	5	5	0	0	0	0	5	5
Watu-Carbau	0	1	1	0	1	1	0	2	2
Uatu-Lari	1	2	3	0	1	1	1	3	4
Viqueque	0	32	32	0	2	2	0	34	34
Total	1	48	49	0	5	5	1	53	54

Fonte: **Educação Município de Viqueque

2.2.1.4. Número Professores Pre-Eskolar Escola Público + Privado por Ano, Município de Viqueque, 2018 até 2022

Ano	Professores Pre-Eskolar								
	Público			Privado			Público + Privado		
	Mane	Feto	Total	Mane	Feto	Total	Mane	Feto	Total
**2022	1	48	49	0	5	5	1	53	54
2021	2	44	46	0	9	9	2	53	55
2020	2	40	42	0	11	11	2	51	53
2019	2	35	37	0	13	13	2	48	50
*2018	4	36	40	0	10	10	4	46	50

Fonte: EMIS Ministério da Educação
- *<http://www.moe.gov.tl>

2.2.1.5. Número Escola Público + Privado, em Município de Viqueque, 2022

Posto Administrativos	Escolas Pre-Escolar		
	Público	Privado	Público + Privado
Lacluta	4	2	6
Ossu	4	1	5
Watu Carbau	2	1	3
Uatu-Lari	5	1	6
Viqueque	16	1	17
Total	31	6	37

Fonte: Educação Município de Viqueque

2.2.1.6. Número Escola Público + Privado, por Ano em Município de Viqueque, 2018 até 2022

Ano	Escolas Ensino Pre-Escolar		
	Público	Privado	Público + Privado
2022	31	6	37
2021	29	7	36
2020	29	7	36
2019	28	9	37
*2018	29	6	35

Fonte: EMIS Ministério da Educação

2.2.1.7. Número Salas de Escola Publico + Privado, em Município de Viqueque, 2022

Posto Administrativos	Número Salas Ensino Pre-Escolar								
	Público			Privado			Total Público + Privado		
	Diak	Razua vel	A'at	Diak	Razua vel	A'at	Diak	Razua vel	A'at
Lacluta	2	0	0	2	0	0	4	0	0
Ossu	4	2	0	2	0	0	6	2	0
Uatu Carbau	0	0	0	0	0	0	0	0	0
Uatu Lari	2	0	0	0	0	0	2	0	0
Viqueque	19	2	0	2	0	0	21	2	0
Total	27	4	0	6	0	0	33	4	0
	31			6			37		

Fonte: Educação Município de Viqueque

2.2.1.8. Médio Alunos Pre-Escolar por Professores Escola Publico + Privado, em Município kada Posto de Viqueque, 2018 até 2022

Ano	Médio Alunos por Professores Ensino Pre-Escolar		
	Público	Privado	Público + Privado
2022	39	67	41
2021	37	47	39
2020	39	38	39
2019	35	38	36
*2018	37	37	37

Fonte: EMIS Ministério da Educação
- *<http://www.moe.gov.tl>

2.2.2. Ensino Básico

2.2.2.1. Número Alunos e Escolas em **Ensino Básico** Público no Privado por Sexo e Posto Administrativos em Município de Viqueque, 2022

Posto Administrativos	Alunos Ensino Básico								
	Público			Privado			Público + Privado		
	Mane	Feto	Total	Mane	Feto	Total	Mane	Feto	Total
Lacluta	x	x	x	x	x	x	x	x	x
Ossu	x	x	x	x	x	x	x	x	x
Watu-Carbau	x	x	x	x	x	x	x	x	x
Uatu-Lari	x	x	x	x	x	x	x	x	x
Viqueque	x	x	x	x	x	x	x	x	x
Total	x	x	16,352	x	x	1,691	x	x	18,043

Fonte: EMIS Ministério da Educação

2.2.2.2 Número Alunos e Escolas em **Ensino Básico** Público no Privado por Sexo e por Ano em Município de Viqueque, 2018 até 2022

Ano	Alunos Ensino Básico								
	Público			Privado			Público + Privado		
	Mane	Feto	Total	Mane	Feto	Total	Mane	Feto	Total
2022	x	x	16,352	x	x	1,691	x	x	18,043
2021	8,712	8,397	17,109	850	818	1,668	9,562	9,215	18,777
2020	9,134	8,611	17,745	878	853	1,731	10,012	9,464	19,476
2019	9,297	8,659	17,956	917	863	1,780	10,214	9,522	19,736
*2018	9,814	8,928	18,742	996	937	1,933	10,810	9,865	20,675

Fonte: EMIS Ministério da Educação

- *<http://www.moe.gov.tl>

2.2.2.3. Número Professores Ensino Básico Público + Privado por Sexo e Posto Administrativos em Município de Viqueque, 2022

Posto Administrativos	Professores Ensino Básico								
	Público			Privado			Público + Privado		
	Mane	Feto	Total	Mane	Feto	Total	Mane	Feto	Total
Lacluta	x	x	x	x	x	x	x	x	x
Ossu	x	x	x	x	x	x	x	x	x
Watu-Carbau	x	x	x	x	x	x	x	x	x
Uatu-Lari	x	x	x	x	x	x	x	x	x
Viqueque	x	x	x	x	x	x	x	x	x
Total	x	x	807	x	x	82	x	x	889

Fonte: EMIS Ministério da Educação

2.2.2.4. Número Professores Ensino Básico Público + Privado por Sexo e Ano em Município de Viqueque, 2018 até 2022

Ano	Professores Ensino Básico								
	Público			Privado			Público + Privado		
	Mane	Feto	Total	Mane	Feto	Total	Mane	Feto	Total
2022	x	x	807	x	x	82	x	x	889
2021	589	251	840	61	22	83	650	273	923
2020	585	238	823	64	21	85	649	252	908
2019	565	210	775	61	19	80	626	229	855
*2018	619	204	823	68	26	94	687	230	917

Fonte: EMIS Ministério da Educação
 - *<http://www.moe.gov.tl>

2.2.2.5. Número Escola Público + Privado, por Posto Administrativos em Município de Viqueque, 2022

Posto Administrativos	Escolas Ensino Básico		
	Público	Privado	Público + Privado
Lacluta	8	1	9
Ossu	27	1	28
Watu-Carbau	13	0	13
Uatu-Lari	23	2	25
Viqueque	23	2	25
Total	94	6	100

Fonte: EMIS Ministério da Educação

2.2.2.6. Número Escola Público + Privado por Ano, em Município de Viqueque, 2018 até 2022

Ano	Escolas Ensino Básico		
	Público	Privado	Público + Privado
2022	94	6	100
2021	94	6	100
2020	94	6	100
2019	94	6	100
*2018	94	6	100

Fonte: EMIS Ministério da Educação
 - *<http://www.moe.gov.tl>

2.2.2.7. Número Salas Escola Publico + Privado, por Posto Administrativos em Município de Viqueque, 2022

Posto Administrativos	Número Salas Ensino Básico								
	Público			Privado			Total Público + Privado		
	Diak	Razua vel	A'at	Diak	Razua vel	A'at	Diak	Razua vel	A'at
Lacluta	36	27	17	3	6	8	39	33	25
Ossu	141	59	55	11	3	3	152	62	58
Uatu Carbau	49	39	43	0	0	0	49	39	43
Uatu Lari	88	58	70	6	7	7	94	65	77
Viqueque	123	92	61	20	2	7	143	94	68
Total	437	275	246	40	18	25	477	293	271
	958			83			1,041		

Fonte: Educação Município de Viqueque

2.2.2.8. Médio Alunos por Professores Ensino Basico, Escola Publico + Privado, por Ano em Município de Viqueque, 2018 até 2022

Ano	Médio Alunos por Professores Ensino Básico		
	Público	Privado	Público + Privado
2022	20	21	20
2021	20	20	20
2020	22	20	21
2019	23	22	23
*2018	24	24	24

Fonte: EMIS Ministério da Educação
 - *<http://www.moe.gov.il>

2.2.3. Ensino Secundário Geral

2.2.3.1. Número Alunos Ensino Secundaria Geral Público + Privado por Sexo e Posto Administrativos em Município de Viqueque, 2022

Posto Administrativos	Alunos Ensino Secundário Geral								
	Público			Privado			Público + Privado		
	Mane	Feto	Total	Mane	Feto	Total	Mane	Feto	Total
Lacluta	x	x	x	x	x	x	x	x	x
Ossu	x	x	x	x	x	x	x	x	x
Watu-Carbau	x	x	x	x	x	x	x	x	x
Uatu-Lari	x	x	x	x	x	x	x	x	x
Viqueque	x	x	x	x	x	x	x	x	x
Total	x	x	3,334	x	x	769	x	x	4,103

Fonte: EMIS Ministério da Educação

2.2.3.2. Número Alunos Ensino Secundaria Geral Público + Privado por Sexo e Posto Administrativos em Município de Viqueque, 2018 até 2022

Ano	Alunos Ensino Secundário Geral								
	Público			Privado			Público + Privado		
	Mane	Feto	Total	Mane	Feto	Total	Mane	Feto	Total
2022	x	x	3,334	x	x	769	x	x	4,103
2021	1,635	1,723	3,358	326	486	812	1,961	2,209	4,170
2020	1,543	1,654	3,197	337	510	847	1,880	2,164	4,044
2019	1,536	1,657	3,193	344	525	869	1,880	2,182	4,062
*2018	x	x	2,936	x	x	869	x	x	3,805

Fonte: EMIS Ministério da Educação
 - *<http://www.moe.gov.tl>

2.2.3.3. Número Professores Ensino Secundário Geral Público + Privado por Sexo e Posto Administrativos em Município de Viqueque, 2022

Posto Administrativos	Professores Ensino Secundário Geral								
	Público			Privado			Público + Privado		
	Mane	Feto	Total	Mane	Feto	Total	Mane	Feto	Total
Lacluta	x	x	x	x	x	x	x	x	x
Ossu	x	x	x	x	x	x	x	x	x
Watu-Carbau	x	x	x	x	x	x	x	x	x
Uatu-Lari	x	x	x	x	x	x	x	x	x
Viqueque	x	x	x	x	x	x	x	x	x
Total	x	x	133	x	x	35	x	x	168

Fonte: EMIS Ministério da Educação

2.2.3.4. Número Professores Ensino Secundário Geral Público + Privado por Sexo e Ano em Município de Viqueque, 2018 até 2022

Ano	Professores Ensino Secundário Geral								
	Público			Privado			Público + Privado		
	Mane	Feto	Total	Mane	Feto	Total	Mane	Feto	Total
2022	x	x	133	x	x	35	x	x	168
2021	94	34	128	23	12	35	117	46	163
2020	89	42	131	23	11	34	112	53	165
2019	87	24	111	24	11	35	111	35	146
*2018	x	x	114	x	x	36	x	x	150

Fonte: EMIS Ministério da Educação
 - *<http://www.moe.gov.tl>

2.2.3.5. Número Escola **Ensino Secundário Geral** Público + Privado, por Posto Administrativos em Município de Viqueque, 2022

Posto Administrativos	Escolas Ensino Secundário Geral		
	Público	Privado	Público + Privado
Lacluta	0	1	1
Ossu	1	1	2
Watu-Carbau	1	0	1
Uatu-Lari	2	0	2
Viqueque	3	1	3
Total	7	3	10

Fonte: Educação Município de Viqueque

2.2.3.6. Número Escola Público + Privado por Ano, em Município de Viqueque, 2018 até 2022

Ano	Escolas Ensino Secundário Geral		
	Público	Privado	Público + Privado
2022	7	3	10
2021	6	3	9
2020	6	3	9
2019	6	3	9
*2018	6	3	9

Fonte: EMIS Ministério da Educação

2.2.3.7. Número Salas de Escola **Ensino Secundário Geral** Publico + Privado, por Posto Administrativos em Município de Viqueque, 2022

Posto Administrativos	Ensino Secundário Geral								
	Público			Privado			Total Público + Privado		
	Diak	Razua vel	A'at	Diak	Razua vel	A'at	Diak	Razua vel	A'at
Lacluta	x	x	x	x	x	x	x	x	x
Ossu	x	x	x	x	x	x	x	x	x
Uatu Carbau	x	x	x	x	x	x	x	x	x
Uatu Lari	x	x	x	x	x	x	x	x	x
Viqueque	x	x	x	x	x	x	x	x	x
Total	x	x	x	x	x	x	x	x	x
	x			x			x		

Fonte: EMIS Ministério da Educação

2.2.3.8. Médio Alunos por Professores Escola Publico + Privado, em Município de Viqueque, 2018 até 2022

Ano	Médio Alunos por Professores Ensino Secundário Geral		
	Público	Privado	Público + Privado
2022	25	22	24
2021	26	23	26
2020	24	25	25
2019	24	23	24
*2018	21	20	21

Fonte: EMIS Ministério da Educação

2.2.4. Ensino Secundário Técnico Vocacional

2.2.4.1. Número Alunos Escola Público + Privado por Sexo e Posto Administrativos em Município de Viqueque, 2022

Posto Administrativos	Alunos Ensino Secundário Técnico Vocacional								
	Público			Privado			Público + Privado		
	Mane	Feto	Total	Mane	Feto	Total	Mane	Feto	Total
Lacluta	x	x	x	x	x	x	x	x	x
Ossu	x	x	x	x	x	x	x	x	x
Watu-Carbau	x	x	x	x	x	x	x	x	x
Uatu-Lari	x	x	x	x	x	x	x	x	x
Viqueque	x	x	x	x	x	x	x	x	x
Total	x	x	261	x	x	60	x	x	321

2.2.4.2. Número Alunos Escola Público + Privado por Ano, em Município de Viqueque, 2018 até 2022

Ano	Alunos Ensino Secundário Técnico Vocacional								
	Público			Privado			Público + Privado		
	Mane	Feto	Total	Mane	Feto	Total	Mane	Feto	Total
2022	x	x	261	x	x	60	x	x	321
2021	157	101	258	21	17	38	178	118	296
2020	159	79	238	7	7	14	166	86	252
2019	141	61	202	0	0	0	141	61	202
*2018	x	x	145	0	0	0	x	x	145

Fonte: EMIS Ministério da Educação
 - *<http://www.moe.gov.tl>

2.2.4.3. Número Professores Escola Público + Privado por Sexo e Posto Administrativos em Município de Viqueque, 2022


Posto Administrativos	Professores Ensino Secundário Técnico Vocacional								
	Público			Privado			Público + Privado		
	Mane	Feto	Total	Mane	Feto	Total	Mane	Feto	Total
Lacluta	x	x	x	x	x	x	x	x	x
Ossu	x	x	x	x	x	x	x	x	x
Watu-Carbau	x	x	x	x	x	x	x	x	x
Uatu-Lari	x	x	x	x	x	x	x	x	x
Viqueque	x	x	x	x	x	x	x	x	x
Total	x	x	30	x	x	x	x	x	30

Fonte: EMIS Ministério da Educação

2.2.4.4. Número Professores Escola Público + Privado por Ano, em Município de Viqueque, 2018 até 2022

Ano	Professores Ensino Secundário Técnico Vocacional								
	Público			Privado			Público + Privado		
	Mane	Feto	Total	Mane	Feto	Total	Mane	Feto	Total
2022	x	x	30	0	0	0	x	x	30
2021	26	2	28	0	0	0	26	2	28
2020	26	2	28	0	0	0	26	2	28
2019	25	2	27	0	0	0	25	2	27
*2018	25	2	27	0	0	0	25	2	27

Fonte: EMIS Ministério da Educação
 - *<http://www.moe.gov.tl>



2.2.4.5. Número Escolas Público + Privado, por Posto Administrativos em Município de Viqueque, 2022

Posto Administrativos	Escolas Ensino Secundário Técnico Vocacional		
	Público	Privado	Público + Privado
Lacluta	1	0	1
Ossu	0	0	0
Watu Carbau	0	0	0
Uatu-Lari	1	0	1
Viqueque	0	1	1
Total	2	1	3

Fonte: EMIS Ministério da Educação

2.2.4.6. Número Escola Público + Privado por Ano, em Município de Viqueque, 2018 até 2022

Ano	Escolas Ensino Secundário Técnico Vocacional		
	Público	Privado	Público + Privado
2022	2	1	3
2021	2	1	3
2020	2	1	3
2019	2	0	2
*2018	2	0	2

Fonte: EMIS Ministério da Educação
 - *<http://www.moe.gov.tl>

2.2.4.7. Número Salas de Escolas Publico + Privado, por Posto Administrativos em Município de Viqueque, 2022


Posto Administrativos	Ensino Secundário Tecnico Vocacional								
	Público			Privado			Total Público + Privado		
	Diak	Razua vel	A'at	Diak	Razua vel	A'at	Diak	Razua vel	A'at
Lacluta	3	2	0	0	0	0	3	2	0
Ossu	0	0	0	0	0	0	0	0	0
Uatu Carbau	0	0	0	0	0	0	0	0	0
Uatu Lari	6	0	0	0	0	0	6	0	0
Viqueque	0	0	0	0	0	0	0	0	0
Total	9	2	0	0	0	0	9	2	0
	11			0			11		

Fonte: Educação Município de Viqueque

2.2.4.8. Médio Alunos por Professores Escola Público + Privado, por Ano em Município de Viqueque, 2018 até 2022

Ano	Médio Alunos por Professores Ensino Secundário Tecnico Vocacional		
	Público	Privado	Público + Privado
2022	9	0	11
2021	9	0	11
2020	9	0	9
2019	7	0	7
*2018	5.4	0	5.4

Fonte: EMIS Ministério da Educação
- *<http://www.moe.gov.tl>



2.2.5. Resumo Total Alunos, Professores e Escola por Ensino, em Município de Viqueque, 2022

2.2.5.1. Resumo Total Alunos por Ensino e Sexo, Município de Viqueque, 2022

Ensino	Alunos								
	Público			Privado			Público + Privado		
	Mane	Feto	Total M+F	Mane	Feto	Total M+F	Mane	Feto	Total M+F
Ensino Pre-Escolar	950	950	1,900	180	154	334	1,130	1,108	2,238
Ensino Básico	x	x	16,352	x	x	1,691	x	x	18,043
Ensino Secundário Geral	x	x	3,334	x	x	769	x	x	4,103
Ensino Secundário Técnico Vocacional	x	x	261	x	x	x	60	x	321
Ensino Superior	x	x	x	x	x	x	x	x	x
Total Alunos	950	950	21,847	180	154	2794	1,190	1,108	24,705

Fonte: EMIS Ministério da Educação

2.2.5.2. Resumo Total Professores por Ensino e Município de Viqueque, 2022


Ensino	Professores								
	Público			Privado			Público + Privado		
	Mane	Feto	Total M+F	Mane	Feto	Total M+F	Mane	Feto	Total M+F
Ensino Pre-Escolar	1	48	49	0	5	5	1	53	54
Ensino Básico	x	x	801	x	x	82	x	x	889
Ensino Secundário Geral	x	x	133	x	x	35	x	x	168
Ensino Secundário Técnico Vocacional	x	x	30	x	x	0	x	x	30
Ensino Superior	x	x	x	x	x	x	x	x	x
Total Alunos	1	48	1,013	0	5	122	1	53	1,141

Fonte: EMIS Ministério da Educação

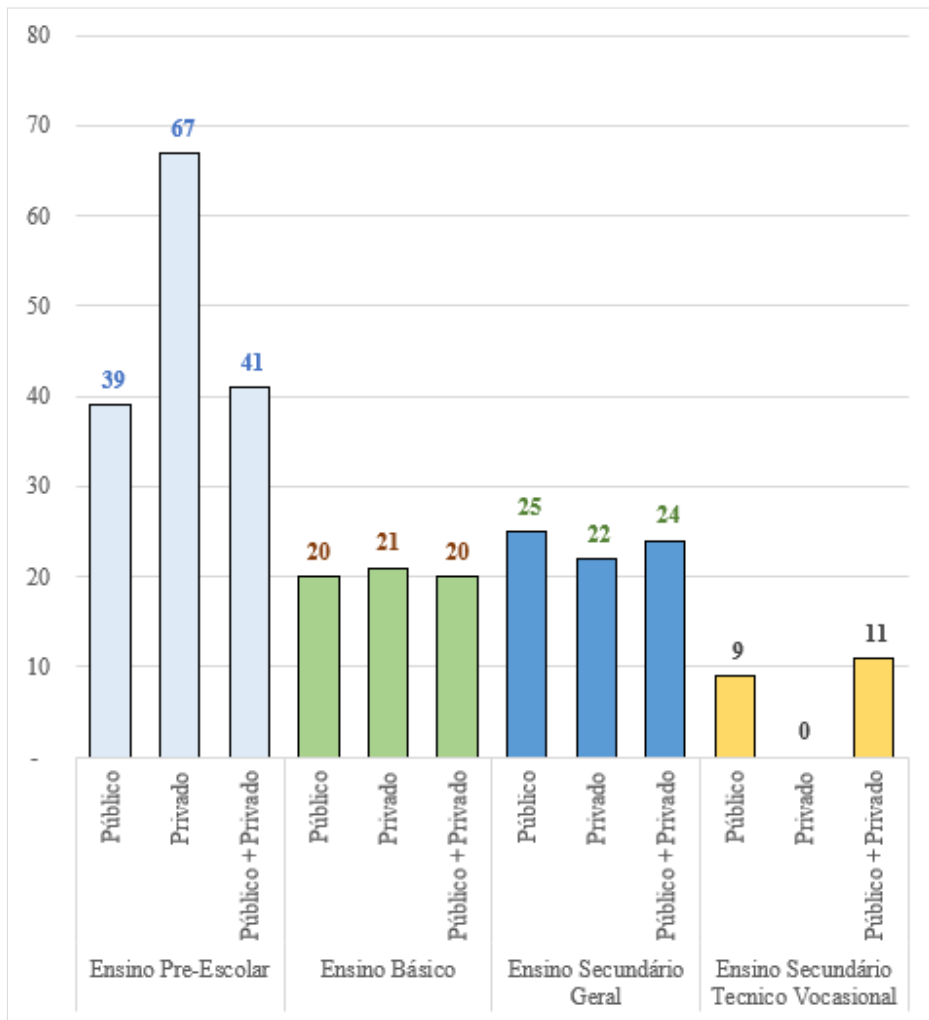
2.2.5.3. Resumo Total Escolas por Ensino Município de Viqueque, 2022

Ensino	Número Escolas por Ensino		
	Público	Privado	Público + Privado
Ensino Pre-Escolar	31	6	37
Ensino Básico	94	6	100
Ensino Secundário Geral	7	3	10
Ensino Secundário Técnico Vocacional	2	1	3
Ensino Superior	x	x	x
Total Escolas	134	16	150

Fonte: - EMIS Ministério da Educação



2.2.5.4. Gráfico: Médio Aluno por Professores por Ensino em Município de Viqueque, 2022



Fonte: Educação Município de Viqueque

2.3. Saúde

2.3.1. Estabelecimentos de Saúde em Município de Viqueque, 2022

Posto Administrativo	Público						Clínicas Privadas	Total Facilidade da Saúde
	Hospital	Centro da Saúde	Posto da Saúde	SISca	Maternidade	Clinicas Movel		
Lacluta	0	1	4	5	1	4	0	15
Ossu	0	1	10	11	0	11	0	33
Uatu-Carbau	0	1	5	7	1	4	0	18
Uatu-Lari	0	1	12	6	1	7	1	28
Viqueque	0	1	12	9	1	4	1	28
Total	0	5	43	38	4	30	2	122

Fonte: Saúde Município de Viqueque

2.3.2. Estabelecimentos Facilidade de Saúde por Ano em Município de Viqueque, 2018 até 2022

Ano	Público						Clínicas Privadas	Total Facilidade da Saúde
	Hospital	Centro da Saúde	Posto da Saúde	SISca	Maternidade	Clinicas Movel		
2022	0	5	43	38	4	30	2	122
2021	1	5	43	47	-	30	2	128
2020	1	5	43	47	-	0	2	98
2019	1	5	43	47	-	0	2	98
2018	1	5	43	47	-	0	2	98

Fonte: Saúde Município de Viqueque

2.3.3. Pessoal de Saúde por Posto Administrativos em Município Viqueque, 2022

Nº

Posto Administrativos	Médicos/Doutor	Enfermeiros	Parteiras	Total
Lacluta	5	11	6	22
Ossu	9	17	8	34
Uatu-Carbau	6	10	3	19
Uatu-Lari	12	25	13	50
Viqueque Vila	17	42	18	77
Total	49	105	48	202

Fonte: Saúde Município de Viqueque

2.3.4. Pessoal de Saúde por Ano em Município Viqueque, 2016 até 2022

Ano	Médicos/Doutor	Enfermeiros	Parteiras	Total
2022	49	105	48	202
2021	53	118	53	224
2020	55	92	40	187
2019	57	90	40	187
2018	57	90	40	187
2017	57	91	40	188
2016	54	88	34	176

Fonte: Saúde Município de Viqueque

2.3.5. Médicos, Enfermeiros e Parteiras por 1,000 habitantes, 2022

Posto Administrativos	Médicos por 1000 Hab	Enfermeiros por 1000 Hab	Parteiras por 1000 Hab	Total
Lacluta	0.01	0.01	0.01	0.02
Ossu	0.01	0.02	0.01	0.03
Uatu-Carbau	0.01	0.01	0.00	0.02
Uatu-Lari	0.01	0.03	0.01	0.05
Viqueque	0.02	0.04	0.02	0.08
Total	0.05	0.11	0.05	0.20

Fonte: Saúde Município de Viqueque

2.3.6. Projecção População baseia ba Sexo e Selesiona por Grupo de Idade e Número Partus Moris no Isin Rua: Município de Viqueque no Posto Administrativos, 2022

Posto Administrativos	Total População	< 1 ano	Ano 1-4	Ano 5-14	Ano 15-24	Ano 25-49	Ano 50-59	> 60+
Lacluta	x	x	x	x	x	x	x	x
Ossu	x	x	x	x	x	x	x	x
Uatu-Carbau	x	x	x	x	x	x	x	x
Uatu-Lari	x	x	x	x	x	x	x	x
Viqueque	x	x	x	x	x	x	x	x
SSM Viqueque	x	x	x	x	x	x	x	x

Continua...

Posto Administrativos	Feto Kaben Nain Ano 15-49	Partos Moris	Inan Isin Rua	Mês 6-11	Mês 0-23	Mês 24-59	Meses 18	Anos 6
Lacluta	x	x	x	x	x	x	x	x
Ossu	x	x	x	x	x	x	x	x
Uatu-Carbau	x	x	x	x	x	x	x	x
Uatu-Lari	x	x	x	x	x	x	x	x
Viqueque	x	x	x	x	x	x	x	x
SSM Viqueque	x	x	x	x	x	x	x	x

Fonte: Saúde Município de Viqueque

2.3.7. Número no Percentagem ba kuidadus Ante-Natal, por Posto Administrativos, Município Viqueque Periode Jan-Dez, 2022

Posto Administrativos	Proj. Número Inan Isin Rua Jan-Des 2022	Inan Isin Rua Kuidadus Ante Natal ba Dala uluk (K-1)		Inan Isin Rua Kuidadus Ante Natal ba Dala uluk (K-4)		Taxa DO ANC 1 - ANC 4	Inan Isin Rua ne'ebe Simu Suplementu Aumenta Ran (Ferru), (90x3)	
		No	%	No	%		No	%
Lacluta	x	x	x	x	x	x	x	x
Ossu	x	x	x	x	x	x	x	x
Uatu-Carbau	x	x	x	x	x	x	x	x
Uatu-Lari	x	x	x	x	x	x	x	x
Viqueque	x	x	x	x	x	x	x	x
SSM Viqueque	x	x	x	x	x	x	x	x

Fonte: Saúde Município de Viqueque

2.3.8. Número no Percentagem Partos Atende husi Pessoal da Saúde, por Posto Administrativos, Município Viqueque, 2022

Posto Administrativos	Proj. Número Inan Isin Rua Jan-Des 2022	Partus Atende husi Pessoal da Saúde			Condição Bebe Durante Partos	
		Na Casa	Fa- ciliidades da Saúde	Total	Bebe Moris	Bebe Mate
Lacluta	227	33	91	124	121	3
Ossu	391	95	180	275	273	2
Uatu-Carbau	158	21	84	105	99	6
Uatu-Lari	582	67	327	394	391	3
Viqueque	618	113	407	520	512	8
SSM Viqueque	1,976	329	1,089	1,418	1,396	22

Fonte: Saúde Município de Viqueque

2.3.9. Número no Percentagem ba Serviço ne'ebe relacionado ho posto Natal, por Posto Administrativos, em Município de Viqueque Periode Jan-Dez, 2022

Posto Administrativos	Proj. Número Inan Isin Rua Jan-Des 2022	Inan ne'ebe halo visita Post Natal iha Semana Primeiro depois de partos		Inan ne'ebe halo visita Post Natal iha Semana 1-6 depois de partos		Inan Post Natal ne'ebe simu Suplementação Vit.A & Ferru	
		No	%	No	%	No	%
Lacluta	x	x	x	x	x	x	x
Ossu	x	x	x	x	x	x	x
Uatu-Carbau	x	x	x	x	x	x	x
Uatu-Lari	x	x	x	x	x	x	x
Viqueque	x	x	x	x	x	x	x
SSM Viqueque	x	x	x	x	x	x	x

Fonte: Saúde Município de Viqueque

2.3.10. Número Partos Mate, kosok-oan ne'ebé relata husi Centro Saúde, Município de Viqueque, Jan-Dez, 2022

Posto Administrativos	Kosok OAn Moris ho Todan (<2,500gr)	Partos Mate (Stillbith)	Kosok Oan Mate	
			Loron 0-6	Loron 7-28
Lacluta	x	x	x	x
Ossu	x	x	x	x
Uatu-Carbau	x	x	x	x
Uatu-Lari	x	x	x	x
Viqueque	x	x	x	x
SSM Viqueque	x	x	x	x

Fonte: Saúde Município de Viqueque

2.3.11. Cobertura Mulheres Grávidas por Posto Administrativos em Município de Viqueque, 2022

Posto Administrativos	2022			
	Projeção Inan Isin Rua	TT-1	TT-2	TT-2+
Lacluta	x	x	x	x
Ossu	x	x	x	x
Uatu-Carbau	x	x	x	x
Uatu-Lari	x	x	x	x
Viqueque	x	x	x	x
Total	2,186	390	369	463

Fonte: *Ministerio da Saúde*
- *Relatorio Estatistica da Saude 2022*

2.3.12. Cobertura Mulheres Grávidas por ano em Município de Viqueque, 2016 até 2022

Anp	Projeção Inan Isin Rua	TT-1	TT-2	TT-2+
*2022	2,186	390	369	463
2021	2,171	366	310	582
2020	2,164	528	391	599
2019	3,116	467	330	496
2018	2,992	446	280	611
2017	2,992	395	271	659
2016	2,665	384	280	632

Fonte: - *Saúde Município de Viqueque*
- *Ministerio da Saúde*
**Relatorio Estatistica da Saude 2022*

2.3.13. Cobertura de Imunização por Posto Administrativos em Município de Viqueque, 2022

Posto Administrativos	Polio 0			Polio 1			Polio 2		
	Mane	Feto	Total	Mane	Feto	Total	Mane	Feto	Total
Lacluta	43	62	105	78	83	161	81	72	153
Ossu	183	142	325	224	191	415	203	174	377
Uatu-Carbau	67	53	120	92	70	162	78	86	164
Uatu-Lari	158	151	309	241	223	464	214	192	406
Viqueque	253	235	488	322	279	601	340	331	671
Total	704	643	1,347	957	846	1,803	916	855	1,771

Continua...

Posto Administrativos	Polio 3			*Penta 1			*Penta 2		
	Mane	Feto	Total	Mane	Feto	Total	Mane	Feto	Total
Lacluta	71	65	136	x	x	x	x	x	x
Ossu	228	200	428	x	x	x	x	x	x
Uatu-Carbau	85	80	165	x	x	x	x	x	x
Uatu-Lari	216	195	411	x	x	x	x	x	x
Viqueque	349	302	651	x	x	x	x	x	x
Total	949	842	1,791	959	842	1,801	896	851	1,747

Continua...

Continuação 2.3.13.

Posto Administrativos	*Penta 3			Sarampo			BCG		
	Mane	Feto	Total	Mane	Feto	Total	Mane	Feto	Total
Lacluta	x	x	x	81	73	73	65	83	148
Ossu	x	x	x	178	143	143	225	169	394
Uatu-Carbau	x	x	x	64	61	61	96	67	163
Uatu-Lari	x	x	x	226	186	186	231	195	426
Viqueque	x	x	x	299	274	274	324	301	625
Total	967	850	1,817	848	737	737	941	815	1,756

Fonte: - Saúde Município de Viqueque
 - Ministério da Saúde
 *Relatório Estatística da Saúde 2022

2.3.14. Cobertura de Imunização por por ano em Município de Viqueque, 2016 até 2022

Ano	Cobertura de Imunização								
	Polio 0	Polio 1	Polio 2	Polio 3	Penta 1	Penta 2	Penta 3	BCG	Sarampo
*2022	1,347	1,803	1,771	1,791	1,801	1,747	1,817	1,756	737
2021	1,316	1,452	1,334	1,410	1,616	1,532	1,592	1,556	1,651
2020	1,100	999	2,099	1,074	908	1,982	1,103	990	2,093
2019	1,598	1,941	1,807	1,895	1,968	1,834	1,911	1,790	1,674
2018	1,454	1,925	1,720	1,988	2,229	2,011	2,296	1,904	2,107
2017	1,672	1,855	1,699	1,964	1,976	1,807	2,084	1,988	1,812
2016	1,594	2,009	1,925	2,134	1,018	1,938	2,143	1,870	2,025

Fonte: - Saúde Município de Viqueque
 - Ministério da Saúde
 *Relatório Estatística da Saúde 2022

2.3.15. Cobertura Imunizaçao Hepatitis B, BCG, SR-1, SR-2 no DPT-4 ba Labarik Idade < 1 Ano Por Posto Administrativos Municipio de Viqueque, Jan-Des 2022

2022												
Posto Administrativos	Alvo/Targeto Populaçao (Proj.No.<1 a) Jan'-Des' 2022 Fulan 0-23		Hepatitis B		Alvu/Targetu Populasaun (proj. No. <1 a) Jan - Des 2022 Fulan 0-23		SR-1		SR-2		DPT-4	
	No.	%	No.	%	No	%	No	%	No	%	No	%
Lacluta	X		X	X	X	X	X	X	X	X	X	X
Ossu	X		X	X	X	X	X	X	X	X	X	X
Uatu-Carbau	X		X	X	X	X	X	X	X	X	X	X
Uatu-Lari	X		X	X	X	X	X	X	X	X	X	X
Viqueque	X		X	X	X	X	X	X	X	X	X	X
Total	X		1,295	X	X	X	X	X	X	X	1,136	115

Fonte: Saude Municipio de Viqueque

2.3.16. Cobertura Imunizaçao Hepatitis B, BCG, SR-1, SR-2 no DPT-4 ba Labarik Idade < 1 Ano Por Ano Município de Viqueque, Jan-Dez 2016 até 2022

Ano	Alvo/Targeto População (Proj.No.< 1 a) Jan'-Des' 2020 Fulan 0-23	Hepatitis B		Alvu/ Targetu Populasaun (proj. No. < 1 a) Jan - Des 2020 Fulan 0-23	SR-1		SR-2		DPT-4	
		No.	%		No	%	No	%	No	%
2022	x	1,295	x	x	x	x	x	x	x	115
2021	1,974	1,267	64	2,171	1,556	72	1,096	111	1,092	111
2020	1,967	1,455	74	1,893	2,093	111	2,040	1,848	2,036	1,845
2019	2,832	1,358	48	67	1,678	63	1,321	49	1,350	50
2018	5,721	1155	42	x	x	x	x	x	x	x
2017	2,344	1,478	63	x	x	x	x	x	x	x
2016	2,244	876	29	x	x	x	x	x	x	x

Fonte: Saúde Município de Viqueque

2.3.17. Número Cobertura Imunização DPT dos Crianças Idade < 1 Ano, tuir Posto Administrativo e Sexo, 2022

Posto Administrativos	Tipo de Vacinação Registrado ba Idade < 1 ano									
	DPT 1			DPT 2			DPT 3			Total
	Mane	Feto	Total	Mane	Feto	Total	Mane	Feto	Total	
Lac'luta	78	83	161	81	72	153	71	65	136	
Ossu	224	191	415	203	174	377	228	200	428	
Uatu Carbau	92	70	162	78	86	164	85	80	165	
Uatu Lari	241	223	464	214	192	406	216	195	411	
Viqueque	322	279	601	340	331	671	349	302	651	
Total	957	846	1,803	916	855	1,771	949	842	1,791	

Fonte: Saúde Município de Viqueque

2.3.18. Número Cobertura Imunização Hepatitis B, dos Crianças Idade < 1 Ano, tuir Posto Administrativo e Sexo, 2022

Posto Administrativos	Tipo de Vasinção Registrado ba Idade < 1 ano											
	HBV 1			HBV 2			HBV 3					
	Mane	Feto	Total	Mane	Feto	Total	Mane	Feto	Total	Mane	Feto	Total
Lac'luta	43	64	107	0	0	0	0	0	0	0	0	0
Ossu	171	133	304	0	0	0	0	0	0	0	0	0
Uatu Carbau	71	55	126	0	0	0	0	0	0	0	0	0
Uatu Lari	158	151	309	0	0	0	0	0	0	0	0	0
Viqueque	235	214	449	0	0	0	0	0	0	0	0	0
Total	678	617	1,295	0	0	0	0	0	0	0	0	0

Fonte: Saúde Município de Viqueque

2.3.19. Número Absoluto no Média Tratamento Ambulatório por Posto Administrativos em Município Viqueque, 2022

Posto Administrativos	Número tratamento Pasiente Ambulatório						
	Centro da Saúde			Media	Hospital internamento	Media	Total
	Mane	Feto	Total				
Lacluta	x	x	x	x	x	x	x
Ossu	x	x	x	x	x	x	x
Uatu-Carbau	x	x	x	x	x	x	x
Uatu-Lari	x	x	x	x	x	x	x
Viqueque	x	x	x	x	x	x	x
Total	x	x	x	x	x	x	x

Fonte: Saúde Município de Viqueque

2.3.20. Número Absoluto no Média Tratamento Ambulatório por Ano em Município Viqueque, 2016 até 2022

Ano	Número tratamento Pasiente Ambulatório				
	Centro da Saúde			Hospital	Ttl CS + Hospital
	Mane	Feto	Total		
2022	x	x	x	x	x
2021	90,681	100,664	191,345	1,561	192,906
2020	80,938	99,224	180,162	2,362	182,524
2019	x	x	x	x	x
2018	71,381	87,274	158,655	1,574	160,229
2017	105,182	128,979	234,161	2,029	236,190
2016	91,797	113,029	204,826	1,869	206,095

Fonte: Saúde Município de Viqueque

2.3.21. Número Absoluto Contraseptivo Planejamento Familiar por Posto Administrativos em Município Viqueque, 2022

Posto Administrativos	Total Uzuário Kontinua Planejamento Familiar										
	POPs	COPs	Inyectavel	Implat	IUDs	Kon-dom	Vasecto-mi	Tubecto-mi	Natatal	Total	CPR
Lacluta	1	0	24	0	0	2	0	0	-	27	x
Ossu	0	0	415	237	406	160	0	0	-	1218	x
Uatu-Carbau	0	0	119	113	18	0	0	0	-	250	x
Uatu-Lari	7	12	155	148	6	0	0	0	-	328	x
Viqueque	3	1	121	384	43	5	0	0	-	557	x
Total	11	13	834	882	473	167	0	0	-	2380	x

Fonte: Saúde Município de Viqueque

2.3.22. Número Absoluto Contraseptivo Planeamento Familiar por Ano em Município Viqueque, 2016 até 2022

Ano	Total Uzuário Kontinua Planeamento Familiar										CPR
	POPs	COPs	Injetavel	Implat	IUDs	Kon-dom	Vasecto-mi	Tubecto-mi	Natatal	Total	
2022	11	13	834	882	473	167	0	0	0	2,380	x
2021	12	6	124	138	12	33	0	0	39	364	2
2020	16	12	302	143	13	17	0	0	70	573	3.2
2019	253	216	3,006	868	522	3	0	33	0	4,901	x
2018	516	543	4,940	1,287	586	11	0	32	0	7,915	x
2017	478	516	5,041	948	551	13	0	31	0	7,578	x
2016	458	455	4,519	756	514	13	0	27	0	6,742	x

Fonte: Saúde Município de Viqueque

2.3.23. Cobertura Vitamina “A “ por Posto Administrativos em Município de Viqueque, 2022

Posto Administrativos	Targeto População			Cobertura Vitamina A		
	Fulan 6-11	Fulan 24-59	Fulan 12-59	Fulan 6-11	Fulan 06-59	Fulan 12-59
Lacluta	82	989	1,071	154	167	321
Ossu	192	2,327	2,519	274	421	695
Uatu-Carbau	93	1,133	1,226	302	250	552
Uatu-Lari	231	2,805	3,036	54	202	56
Viqueque	333	4,043	4,376	285	512	797
Total	931	11,297	12,228	1,069	1,552	2,421

Fonte: Saúde Município de Viqueque

2.3.24. Cobertura Vitamina “A “ por Ano em Município de Viqueque, 2016 até 2022

Ano	Targeto População			Cobertura Vitamina A		
	Fulan 6-11	Fulan 24-59	Fulan 12-59	Fulan 6-11	Fulan 06-59	Fulan 12-59
2022	931	11,297	12,228	1,069	1,552	2,421
2021	929	7,620	8,543	2,919	6,081	9,000
2020	919	7,851	8,770	2,415	6,212	8,627
2019	1,329	8,888	10,217	2,644	5,524	8,168
2018	1,145	3,028	13,658	1,323	14,803	4,713
2017	1,145	13,658	14,803	515	2,340	2,855
2016	1,123	6,907	9,192	892	3,781	2,890

Fonte: Saúde Município de Viqueque

2.3.25. Distribuição Aimoruk Lumbriga por Posto Administrativos em Município de Viqueque, 2022

Posto Administrativos	Targeto População			Distribuição Aimoruk Lumbriga		
	Fulan 6-11	Fulan 24-59	Fulan 12-59	Fulan 12-23	Fulan 24-59	Fulan 12-59
Lacluta	173	816	989	148	283	431
Ossu	407	1,920	2,327	396	502	898
Uatu-Carbau	198	935	1,133	404	651	1091
Uatu-Lari	491	2,314	2,805	340	567	907
Viqueque	707	3,336	4,043	348	454	802
Total	1,976	9,321	11,297	1,636	2,457	4,129

Fonte: Saúde Município de Viqueque

2.3.26. Distribuição Aimoruk Lumbriga por Ano em Município de Viqueque, 2016 até 2022

Ano	Targeto População			Distribuição Aimoruk Lumbriga		
	Fulan 6-11	Fulan 24-59	Fulan 12-59	Fulan 6-11	Fulan 06-59	Fulan 12-59
2022	1,976	9,321	11,297	1,636	2,457	4,129
2021	929	7,620	8,543	2,864	4,866	7,730
2020	919	7,851	8,770	3,481	4,854	8,335
2019	1,329	8,888	10,217	2859	4,152	7,011
2018	1,145	3,028	13,658	1,595	6,035	4,623
2017	1.145	13.658	14.803	994	1.369	2.363
2016	1.123	6.907	9.192	1.192	1.934	3.125

Fonte: Saúde Município de Viqueque

2.3.27. Cobertura Liso, Tetu Todan no Prevalencia Malnutrição por Posto Administrativos em Município Viqueque, 2022

2022									
Posto Administrativos	Targeto População			Labarik Idade < 5 Ne'ebe iha LISIO			Média Labarik < tinan 5 Tetu fulan -fulan		
	Fulan 0-23	Fulan 24-59	Fulan 0-59	Fulan 0-23	Fulan 24-59	Fulan 0-59	Fulan 0-23	Fulan 24-59	Fulan 0-59
Lacluta	x	x	x	238	145	383	237	146	383
Ossu	x	x	x	239	222	461	240	224	464
Uatu-Carbau	x	x	x	216	144	360	255	183	438
Uatu-Lari	x	x	x	717	602	1319	719	603	1322
Viqueque	x	x	x	511	331	842	514	335	849
Total	x	x	x	1,921	1,444	3,365	1,965	1,491	3,456

Continua...

2022									
Posto Administrativos	Media Labarik Idade < tinan 5 Ne'ebe ho Todan normal fulan-fulan			Media Prevalencia husi Malnutrisaun Moderado entre Idade < tinan 5 fulan fulan			Media Prevalencia husi Malnutrisaun Grave entre Idade < tinan 5 fulan fulan		
	Fulan 0-23	Fulan 24-59	Fulan 0-59	Fulan 0-23	Fulan 24-59	Fulan 0-59	Fulan 0-23	Fulan 24-59	Fulan 0-59
Lacluta	229	141	307	5	3	8	3	2	5
Ossu	235	223	458	5	1	6	1	0	1
Uatu-Carbau	245	182	427	8	1	9	0	0	0
Uatu-Lari	714	602	1,316	4	0	4	0	0	0
Viqueque	505	328	833	14	8	22	1	0	1
Total	1,928	1,476	3,341	36	13	49	5	2	7

Fonte: Saúde Município de Viqueque

2.3.28. Cobertura Liso, Tetu Todan no Prevalencia Malnutrição por Ano em Município Viqueque, 2016 até 2022

Ano	Targeto População			Labarik Idade < 5 Ne'ebe iha LISIO			Média Labarik < tinan 5 Tetu fulan - fulan		
	Fulan 0-23	Fulan 24-59	Fulan 0-59	Fulan 0-23	Fulan 24-59	Fulan 0-59	Fulan 0-23	Fulan 24-59	Fulan 0-59
2022	x	x	x	1,921	1,444	3,365	1,965	1,491	3,456
2021	3,844	5,648	9,492	1,802	1,495	3,297	1,715	1,227	2,942
2020	3,886	5,859	9,745	1,996	1,840	3,836	1,939	1,501	3,441
2019	5,470	6,098	11,568	1,970	1,504	3,475	1,726	1,273	2,999
2018	6,888	9,161	16,002	2,387	2,124	4,511	1,561	1,312	3,882
2017	6,841	9,161	16,002	2,755	3,032	5,787	1,285	712	1,997
2016	4,511	6,907	11,419	2,685	3,318	6,002	1,077	658	1,735

Continua...

Ano	Media Labarik Idade < tinan 5 Ne'ebe ho Todan normal fulan-fulan			Media Prevalencia husi Malnutrisaun Modernu entre Idade < tinan 5 fulan fulan			Media Prevalencia husi Malnutrisaun Grave entre Idade < tinan 5 fulan fulan		
	Fulan 0-23	Fulan 24-59	Fulan 0-59	Fulan 0-23	Fulan 24-59	Fulan 0-59	Fulan 0-23	Fulan 24-59	Fulan 0-59
2022	1,928	1,476	3,341	36	13	49	5	2	7
2021	1,664	1,236	2,900	34	9	43	9	3	12
2020	1,629	1,480	3,384	33	19	52	11	3	14
2019	1,629	1,158	2,788	51	25	87	11	4	15
2018	1517	1287	2804	37	24	61	6	14	21
2017	1,131	661	1,883	49	37	86	11	14	25
2016	971	573	1544	76	63	139	27	23	50

Fonte: Saúde Município de Viqueque

2.3.29. Total Fertilidade e Mortalidade em Facilidades da Saúde em Município de Viqueque, 2022

Fulan	Fertilidade			Mortalidade		
	Mane	Feto	Total	Mane	Feto	Total
<i>Janeiro</i>	x	x	x	x	x	x
<i>Fevereiro</i>	x	x	x	x	x	x
<i>Março</i>	x	x	x	x	x	x
<i>Abril</i>	x	x	x	x	x	x
<i>Mai</i>	x	x	x	x	x	x
<i>Junho</i>	x	x	x	x	x	x
<i>Julho</i>	x	x	x	x	x	x
<i>Agosto</i>	x	x	x	x	x	x
<i>Setembro</i>	x	x	x	x	x	x
<i>Outubro</i>	x	x	x	x	x	x
<i>Novembro</i>	x	x	x	x	x	x
<i>Dezembro</i>	x	x	x	x	x	x
Total	x	x	x	x	x	x

Fonte: Saúde Município de Viqueque

2.3.30. Total Fertilidade e Mortalidade em Facilidades da Saúde por Ano em Município de Viqueque, 2016 até 2022

Ano	Fertilidade			Mortalidade		
	Mane	Feto	Total	Mane	Feto	Total
2022	x	x	x	x	x	x
2021	270	224	494	7	4	11
2020	377	347	724	11	5	16
2019	399	667	736	16	11	27
2018	591	542	1,133	27	24	51
2017	673	617	1,290	41	33	74
2016	576	559	1,135	32	26	58

Fonte: Saúde Município de Viqueque

2.3.31. Número Tipo Doenças Registrada por Grupo de Idade na Centro da Saúde em Município de Viqueque, 2022

Tipo Moras	Tinan <1			Tinan 1-4		
	Mane	Feto	Total	Mane	Feto	Total
Dengue	8	0	8	22	16	38
Te'e ben Agudu\Diarrhea Simples	1,058	964	2,020	2,180	1,744	3,924
Te'e ben ho Ran\Diarrhea with Blood	12	18	30	64	34	98
Dog bite\asu tata	0	0	0	12	8	20
isin mana ho Rash\Fever with Rash	36	58	94	92	110	202
Human Immunodeficiency Virus (HIV)	36	0	36	0	0	0
Influenza	810	882	1,692	1,938	1,930	3,868
Influenza like illness (ILI)	348	272	620	806	734	1,540
Leprosy	0	0	0	0	0	0
Malaria	0	0	0	0	0	0
Sarampu\Measles	0	0	0	0	0	0
Pneumonia	358	320	678	1,338	466	1,804
Raiva\Rabies	0	0	0	0	0	0
Rheumatic heart disease	0	0	0	0	0	0
Scabies	48	50	98	248	190	438
Severe Acute Respiratory Infection	3,510	3,310	6,820	6,664	6,394	13,058
severe Acute Respiratory Syndrome (SARS)	44	48	92	114	98	212
Ulsera Genital\Sexually transmitted infection (STI)	0	0	0	0	0	0
Asidente trafiku\Traffic Accident	0	0	0	4	6	10
Tuberculosis	0	0	0	0	0	0
Franboezia (Suspeiro)	0	0	0	0	0	0
Franboezia (Posivel)	0	0	0	0	0	0
Franboezia (Konfirmado)	0	0	0	0	0	0
Total Konsultasaun	6,268	5,922	12,190	13,482	11,730	25,212

Continua...

Continuação 2.3.31.

Tipo Moras	Tinan 5-14			Tinan 15+		
	Mane	Feto	Total	Mane	Feto	Total
Dengue	46	38	84	14	12	26
Te'e ben Agudu\Diarrhea Simples	1,146	1,142	2,288	1,426	1,784	3,210
Te'e ben ho Ran\Diarrhea with Blood	52	42	94	96	80	176
Dog bite\asu tata	42	22	64	66	36	102
isin mana ho Rash\Fever with Rash	156	156	312	260	218	478
Human Immunodeficiency Virus (HIV)	0	0	0	4	0	4
Influenza	1,826	2,228	4,054	3,246	4,930	8,176
Influenza like illness (ILI)	580	740	1,320	1,828	2,366	4,194
Leprosy	0	0	0	0	0	0
Malaria	0	0	0	0	0	0
Sarampu\Measles	0	0	0	0	0	0
Pneumonia	204	210	414	658	876	1,534
Raiva\Rabies	0	0	0	0	0	0
Rheumatic heart disease	0	4	4	38	78	116
Scabies	368	404	772	720	756	1,476
Severe Acute Respiratory Infection	4,938	5,728	10,666	9,606	14,316	23,922
Severe Acute Respiratory Syndrome (SARS)	66	78	144	142	214	356
Ulsera Genital\Sexually transmitted infection (STI)	0	0	0	8	30	38
Asidente trafikú\Traffic Accident	28	14	42	190	102	292
Tuberculosis	0	0	0	28	18	46
Franboezia (Suspeiro)	0	0	0	0	2	2
Franboezia (Posível)	0	0	0	0	0	0
Franboezia (Confirmado)	0	0	0	0	0	0
Total Konsultasaun	9,452	10,806	20,258	18,330	25,818	44,148

Continua...

Continuação 2.3.31.

Tipo Moras	Total Tinan <1, 1-4, 5-14, 15+		
	Mane	Feto	Total
Dengue	90	66	156
Te'e ben Agudu\Diarrhea Simples	5,810	5,634	11,444
Te'e ben ho Ran\Diarrhea with Blood	224	174	398
Dog bite\asu tata	120	66	186
isin mana ho Rash\Fever with Rash	544	542	1,086
Human Immunodeficiency Virus (HIV)	40	0	40
Influenza	7,820	9,970	17,790
Influenza like illness (ILI)	3,562	4,112	7,674
Leprosy	0	0	0
Malaria	0	0	0
Sarampu\Measles	0	0	0
Pneumonia	2,558	1,872	4,430
Raiva\Rabies	0	0	0
Rheumatic heart disease	38	82	120
Scabies	1,384	1,400	2,784
Severe Acute Respiratory Infection	24,718	29,748	54,466
Severe Acute Respiratory Syndrome (SARS)	366	438	804
Ulsera Genital\Sexually transmitted infection (STI)	8	30	38
Asidente trafiku\Traffic Accident	222	122	344
Tuberculosis	28	18	46
Franboezia (Suspeiro)	0	2	2
Franboezia (Posivel)	0	0	0
Franboezia (Konfirmado)	0	0	0
Total Konsultasaun	47,532	54,276	101,808

Fonte: *Saúde Município de Viqueque*

2.4. Proteção Social

2.4.1. Distribuição População por Religião em Município de Viqueque, Censo 2010

Posto Administrativos	Religião Censo 2010						
	Catolica	Protestant/ Evangélica	Muslmano	Budista	Hindu	Tradicional	Religião Seluk
Lacluta	5,717	41	41	1	1	15	30
Ossu	14,639	478	4	1	-	21	10
Uatu-Carbau	7,025	181	2	1	-	2	1
Uatu-Lari	15,926	892	115	3	-	2	34
Viqueque	23,457	722	4	10	3	86	11
Total	66,764	2,314	166	16	4	126	86

Fonte: Instituto Nacional de Estatística, I.P.
- *Censo População no Uma Kain 2010*

2.4.2. Distribuição População por Religião em Município de Viqueque, 2015

Posto Administrativos	Religião Censo 2015						
	Catolica	Protestant/ Evangélica	Muslmano	Budista	Hindu	Tradicional	Religião Seluk
Lacluta	6,678	46	7	1	1	50	7
Ossu	16,854	291	1	3	-	1	11
Uatu-Carbau	7,265	127	2	-	-	-	1
Uatu-Lari	17,907	803	196	2	-	-	-
Viqueque	25,043	643	6	-	3	1	14
Total	73,747	1,910	212	6	4	52	33

Fonte: Instituto Nacional de Estatística, I.P.
- *Censo População no Uma Kain 2015*

2.4.3. Distribuição População por Religião em Município de Viqueque, Censo 2022

Religião	Religião Censo 2022		
	Mane	Feto	Total
Catolica	36,430	36,163	72,593
Protestante	924	1,001	1,925
Musulmano	111	110	221
Budista	4	4	8
Hindu	3	1	4
Tradicional	2	2	4
Seluk	38	34	72
No religion	39	38	77
No answer	5	5	10
Total	37,556	37,358	74,914

Fonte: Instituto Nacional de Estatística, I.P.
- *Censo População no Uma Kain 2022*

2.4.4. Número Idosos (≥ 60 anos) a receber subsídio Município de Viqueque, 2022

Posto Administrativo	Idosos			Invalidos		
	Mane	Feto	Total	Mane	Feto	Total
Lacluta	475	527	1002	47	55	102
Ossu	820	1171	1991	45	52	97
Uatu-Carbau	950	1493	2443	146	140	286
Uatu-Lari	411	552	963	48	40	88
Viqueque	833	1305	2138	134	110	244
Total	3,489	5,048	8,537	420	397	817

Fonte: Ministério da Solidaridade Social e inclusão

2.4.5. Número Invalidos receber subsídio Município Viqueque por Ano, 2016 até 2022

Ano	Idosos			Invalidos		
	Mane	Feto	Total	Mane	Feto	Total
2022	3,489	5,048	8,537	420	397	817
2021	3,458	4,986	8,444	421	384	805
2020	3,297	4,741	8,038	391	357	748
2019	3,639	5,244	8,883	405	367	772
2018	3,691	5,333	9,024	389	346	735
2017	x	x	x	x	x	x
2016	3,633	5,283	8,916	379	343	722

Fonte: Ministério da Solidaridade Social e

2.4.6. Numeru Kazu Labarik iha Risiko no Abuzu Municipio de Viqueque, 2022

Tipu Kazu	Status husi Kazu		Total Kazu
	Taka	Aтиву	
Violensia Domestika	x	x	x
Violensia Bazeia ba Jeneru	x	x	x
Violasaun Seksual	x	x	x
Asaltu Seksual (Minoridade)	x	x	x
Abuzu Seksual	x	x	x
Tentativa Seksual	x	x	x
Maustratus	x	x	x
Abandonadu	x	x	x
Violensia Fiziku	x	x	x
Tentativa Seksual	x	x	x
Trafiku Úmanu	x	x	x
Total	x	x	x

Fonte: *Ministério da Solidaridade*

2.4.7. Total Uma Kain ne'ebé Hetan Desastres Naturais por Posto Administrativos em Município de Viqueque, 2022

Posto Administrativo	Total Uma Ne'ebe Hetan Estragus	Apoio Emerjensia (Uma Kain)	Material Konstrusaun (Uma Kain)
Lacluta	x	x	x
Ossu	x	x	x
Uatu Carbau	x	x	x
Uatu Lari	x	x	x
Viqueque	x	x	x
Total	x	x	x

Fonte: *Ministério da Solidaridade Viqueque*

2.4.8. Total Ema ne'ebé Hetan ona Verifikasaun ba Programa Bolsa da Mãe por Posto Administrativos em Município de Viqueque, 2022

Posto Administrativos	Mane	Feto	Total Benefisiarius
Lacluta	482	432	914
Ossu	761	776	1,537
Uatu-Carbau	409	409	818
Uatu-Lari	473	417	890
Viqueque	741	722	1,463
Total	2,866	2,756	5,622

Fonte: Ministério da Solidaridade Social
- *Departamento Bolsa da Mãe*

2.4.9. Total Ema ne'ebé Hetan ona Verifikasaun ba Programa Bolsa da Mãe por em Município de Viqueque, 2018 até 2022

Posto Administrativos	Mane	Feto	Total Benefisiarius
2022	2,866	2,756	5,622
2021	85	2,922	3,007
2020	x	x	768
2019	110	2,736	2,846
2018	x	x	3.932

Fonte: Ministério da Solidaridade Social
- *Departamento Bolsa da Mãe*

2.4.10. Número de combatentes e familiares de mártires que beneficiarem de pensões por Posto Administrativos em Município Viqueque, 2022

Posto Administrativos	Mane	Feto	Total
Lacluta	104	51	155
Ossu	576	216	792
Uato-Carbau	172	42	214
Uato-Lári	758	301	1,059
Viqueque	740	306	1,046
Total	2,350	916	3,266

Fonte: Ministério da Solidaridade Social

- **Secretaria de Estado dos Assuntos dos Caombatentes da Libertação Nacioanal*

2.4.11. Número de combatentes e familiares de mártires que beneficiarem de pensões por Ano em Município Viqueque, 2016 até 2022

Ano	Mane	Feto	Total
*2022	2,350	916	3,266
*2021	2,333	909	3,242
*2020	2,364	914	3,278
*2019	1,886	744	2,630
*2018	2,837	468	3,305
2017	2,842	471	3,313
2016	1,967	756	2,723

Fonte: Ministério da Solidaridade Social

- **Secretaria de Estado dos Assuntos dos Caombatentes da Libertação Nacioanal*

2.4.12. Número Orfanatos por Posto Administrativos em Município de Viqueque, 2022

Posto Administrativos	Mane	Feto	Total
Lacluta	0	49	49
Ossu	40	67	107
Uatu-Carbau	0	0	0
Uatu-Lari	0	0	0
Viqueque	0	0	0
Total	40	116	156

Fonte: Ministério da Solidaridade Social
- *Departamento Bolsa da Mãe*

2.5. TÉRRAS E PROPRIEDADES

2.5.1. Números Rai/uma Estado tempo Protuguês no Tempo Indonesia husik hela Tuir Posto Administrativo, Município de Viqueque, 2022

Posto Administrativos	Português	Indonesia	Terreno (M2)	Edifício (M2)
Viqueque	7	342	342	340
Lacluta	0	38	38	37
Uatu-Lari	0	77	77	66
Uatu-Carbau	0	65	65	55
Ossu	3	7373	76	67
Total	10	595	605	565

Fonte: *Terras e Propriedades Município de Viqueque, 2019*

2.6. POLICIA NACIONAL DE TIMÓR-LESTE

2.6.1. Números Policia do Município de Viqueque, 2022

No.	Divisião	Sexo		
		Mane	Feto	Total
I.	PNTL Quartel Geral Municipio			
1.	Gabinete Comandante Municipio	4	1	5
2.	Gabinete 2 ^o Comandante Municipio	2	0	2
3.	Secção Operação Municipiu	2	4	6
	Sub Secção Centru Komunikação	2	1	3
	Sub Secção Policia Comunitaria Municipio	4	1	5
	Sub Secção Inteligente Municipio	1	1	2
4.	Secção Administração Municipio	1	0	1
	Sub Secção Logistica / MTO Municipio	2	0	2
	Sub Secção Armory Municipio	0	1	1
	Sub Secção Finanças Municipio	1	0	1
	TOT	1	2	3
5.	Secção Justica Municipio	4	0	4
6.	Secção Investigação \ kriminal Municipio	1	2	3
	Sub Secção Investigação VPU Municipio	4	1	5
7.	Secção Tranzito Rodo Viario Municipio	17	1	18
8.	Secção Forca Rezerva Municipio	46	15	61
Total		92	30	122
II.	Esquadra's			
1.	Esquadra Viqueque	20	2	22
2.	Esquadra Ossu	13	3	16
3.	Esquadra Lacluta	8	2	10
4.	Esquadra Uato-Lari	18	1	19
5.	Esquadra Uato-Carbau	13	2	15
Sub Total		72	10	82
Total		164	40	204

Fonte: Comando PNTL Municipio de Viqueque

2.6.2. Números Policia tuir Deviza do Município de Viqueque, 2022

Polícia do Município de Viqueque	Sexo		
	Mane	Feto	Total
Superintendente	1	0	1
Assist. Superintendente	0	0	0
Inspector Chefe	2	0	2
Inspector	3	0	3
Assist. Inspector	3	1	4
Sargento Chefe	4	1	5
Premeiro Sargento	21	5	26
Sargento	3	0	0
Agente Chefe	69	15	84
Agente Prinsipal	4	2	6
Agente	10	0	10
Total	118	25	143

Fonte: Comando PNTL Município de Viqueque

2.6.3. Número Acidentes Traficos ne'ebe akontese iha Município de Viqueque, 2022

Meses													
Tipe Acidente	Jan	Feb	Mar	Abr	Mai	Jun	Jul	Aug	Set	Out	Nov	Dec	Total
Kareta soke motor	X	X	X	X	X	X	X	X	X	X	X	X	X
Kareta monu ou soke mesak	X	X	X	X	X	X	X	X	X	X	X	X	X
Kareta soke ema	X	X	X	X	X	X	X	X	X	X	X	X	X
Kareta soke kareta	X	X	X	X	X	X	X	X	X	X	X	X	X
Kareta soke ai	X	X	X	X	X	X	X	X	X	X	X	X	X
Ema monu husi kareta	X	X	X	X	X	X	X	X	X	X	X	X	X
Motor soke ema	X	X	X	X	X	X	X	X	X	X	X	X	X
Motor soke Motor	X	X	X	X	X	X	X	X	X	X	X	X	X
Motor monu mesak	X	X	X	X	X	X	X	X	X	X	X	X	X
Motor soke kareta	X	X	X	X	X	X	X	X	X	X	X	X	X
Motor soke Bisikleta	X	X	X	X	X	X	X	X	X	X	X	X	X
Kareta Rasta Ema	X	X	X	X	X	X	X	X	X	X	X	X	X
Ema monu husi kareta	X	X	X	X	X	X	X	X	X	X	X	X	X
Karetas oke Uma	X	X	X	X	X	X	X	X	X	X	X	X	X
Total	X	X	X	X	X	X	X	X	X	X	X	X	X

Fonte: Comando PNTL Município de Viqueque

Nota : X Dados Não Disponível

2.6.4. Número Acidentes Traficos ne'ebe akontese iha Município de Viqueque por Ano, 2017 até 2022

Tipe Acidente	2022	2021	2020	2019	2018	2017
Kareta soke motor	x	x	3	2	3	0
Kareta monu mesak	x	x	1	1	0	6
Kareta soke ema	x	x	1	0	0	2
Kareta soke kareta	x	x	2	2	0	2
Kareta soke ai	x	x	1	0	1	1
Ema monu husi kareta	x	x	0	0	1	0
Motor soke ema	x	x	0	5	1	3
Motor soke Motor	x	x	5	2	6	2
Motor monu mesak	x	x	0	1	1	5
Motor soke kareta	x	x	0	6	2	1
Motor soke Bisikleta	x	x	0	0	0	0
Motor soke ai	x	x	0	0	0	0
Ema monu husi motor	x	x	0	0	0	0
Motor soke animal	x	x	0	1	2	1
Total	x	x	13	20	17	23

Fonte: Comando PNTL Município de Viqueque

Obs : X dados la iha

2.6.5. Número Infracções de Transito por Ano em Município de Viqueque, 2020 até 2022

Tippe Acidente	2022	2021	2020
Veikulu Ladauk Rejisto	8	4	12
Veikulu La Monta Chapa	41	38	42
Veikulu Uza Kanu Resin	9	6	8
Data Inspeksaun Liu Prazu	52	60	49
Data Livrate Liu Prazu	48	58	60
Veikulu La Iha Assesoris : Espelu, Lampu, Travão ho body	57	43	70
La Lori Dokumentus Viaturas	93	92	109
La Uza Kapasete	342	287	300
La Iha Kartaun Kondusaun	81	30	65
Para Iha Zebra Cross	2	0	2
Karta Kondusaun La Tuir	51	39	42
Karta Kondusaun Liu Prazu	67	49	44
Laiha Karta Lisensa Trajetcto	0	2	4
La Prolonga Lisensa Trajecto	4	1	1
Tula Pasajeirus Liu Lotasaun	241	120	147
Tula Sasan Liu Kapasidade Kareta	91	56	69
Lori Motor ho Kondisaun Lanu	63	73	4
Ultra Pasa liu hosi Liman Karuk	12	8	4
Kontra Ordem Autoridade Tranzitu	96	390	293
Outros	0	0	0
Total Infracções	1,325	1,356	1,358
Total Multas	\$4,079	\$4,772	\$12,474

Fonte: Comando PNTL Município de Viqueque

2.6.6. Número Kazu Crimes ne'be Registo iha Comando Policia Município de Viqueque, Janeiro-Dezembro, 2022

2022													
Tipu Kazu	Jan	Feb	Mar	Abr	Mai	Jun	Jul	Aug	Set	Out	Nov	Dec	Total
Ofensa Integridade simples	3	2	8	16	4	6	6	3	4	12	7	7	78
Ameasa	1	2	1	1	0	2	1	1	2	2	2	1	16
violensia domestica	6	10	3	6	8	6	11	7	7	5	7	10	86
Danu Simples	1	1	2	1	2	0	2	0	2	1	2	0	14
Roubo	1	0	0	0	0	1	0	0	0	0	0	0	2
Homisidio/Oho	0	1	0	0	0	0	0	2	0	1	1	0	5
Maus tratus ba Menor	0	0	0	0	0	0	1	0	0	0	1	0	2
Abuzu sexual ba menoridade cp177	0	1	1	1	0	1	0	0	1	0	0	0	5
Furtu	0	0	0	0	0	1	0	2	1	1	0	0	5
Exebisionizmu sexual 181cp, tentativa sexual	0	0	0	2	0	1	0	0	0	0	1	1	5
insendiu	0	0	0	0	0	0	0	0	0	0	0	0	0
Abuzu Konfianca cp,256	0	0	0	0	0	0	0	0	0	0	0	0	0
Armas Branca cp.211	0	0	0	0	0	0	0	0	0	0	1	0	1
Asaltu sexual/koasaun sexual	0	0	1	0	0	0	0	0	0	1	0	0	2
Ofenca Corporais Agrvado	0	1	0	0	0	0	0	0	0	0	1	0	2
Actu sexual Adolxente	0	0	0	0	0	0	0	0	0	0	0	0	0
Defamasaun/devasa cp183	0	0	0	0	0	0	0	0	0	0	0	0	0
Falsifikasaun dokumentus	0	0	0	0	0	0	0	0	0	0	0	0	0
Tentativa Omesidio	0		0	0	0	0	0	0	1	0	0	0	1

Continua...

Continuação 2.6.6.

2022													
Tipe Kazu	Jan	Feb	Mar	Abr	Mai	Jun	Jul	Aug	Set	Out	Nov	Dec	Total
Expozisaun ou Abandonadu (143 cp)	0	0	0	0	0	0	0	0	0	0	0	0	0
Pornografia Infantil cp,176	0	0	0	0	0	0	0	0	0	0	0	0	0
Trafiku ho Ema cp,163	0	0	0	0	0	0	0	0	0	0	0	0	0
Arte Marciais (cp211)	0	0	0	0	0	0	0	0	0	0	0	0	0
Interupsaun ba Gravidas cp141	0	0	0	0	0	0	0	0	0	0	0	0	0
Tara a'an/ suisidiu cp144	1	1	0	0	1	0	0	0	0	0	0	0	3
propaganda eleitoral ilisita, cp233	0	0	2	1	0	0	0	0	0	0	0	0	3
violasaun ba domicilio, 185 cp	0	0	0	0	0	0	0	0	0	0	0	0	0
Agravasaun/insestu cp173	0	0	0	0	0	0	0	0	0	0	0	0	0
Fraude sexual cp,180	0	0	0	1	0	0	0	0	0	0	0	0	1
Violasaun sexual cp172	0	0	0	0	0	0	0	0	0	1	0	0	1
Veneno cp150	0	0	0	0	0	0	0	0	0	0	0	0	0
Tentativa (cp23)	1	0	0	0	0	0	0	0	0	1	0	0	2
Burla Simples	0	0	0	1	1	0	1	0	0	0	0	1	4
Obstrusaun ba Autoridade Publiku	0	0	0	0	0	0	0	1	0	0	0	0	1
Total Caso Crime	14	19	18	30	16	18	22	16	18	25	23	20	239

Fonte: Comando PNTL Município de Viqueque

2.6.7. Número **Suspeito** ba Acontecimento Criminal tuir Grupo de Idade em Municipio de Viqueque, 2017 até 2022

Grupo de Idade	Suspeito					
	2022	2021	2020	2019	2018	2017
0-9	0	1	0	1	0	2
10-19	0	1	6	20	24	28
20-29	1	10	7	113	115	130
30-39	1	4	1	109	103	72
40-49	0	2	3	41	43	36
50-59	0	1	1	17	15	5
60+	0	0	0	8	5	13
Total	2	19	18	309	305	286

Fonte: Serviço Investigação Criminal (SIC) PNTL

2.6.8. Número **Vítima** ba Acontecimento Criminal tuir Grupo de Idade em Municipio de Viqueque, 2017 até 2022

Grupo de Idade	Vítima					
	2022	2021	2020	2019	2018	2017
0-9	0	0	1	2	4	1
10-19	1	8	6	37	23	7
20-29	1	1	9	30	48	29
30-39	0	3	5	34	26	23
40-49	0	4	4	31	26	13
50-59	1	2	3	25	14	8
60+	0	0	2	36	5	2
Total	3	18	30	195	146	83

Fonte: Serviço Investigação Criminal (SIC) PNTL

2.6.9. Número Acidentes Trafico ne'ebe Resulta Ema Mate, Kanek Todan, Kanek kman tuir tinan iha Municipio de Viqueque, 2016 até 2022

Ano	Kanek Kman	Kanek Todan	Mate	Total Caso
2022	44	13	3	37
2021	17	10	1	19
2020	48	19	3	18
2019	20	10	0	22
2018	29	14	1	19
2017	11	20	2	22
2016	48	19	4	41

Fonte: Departamento Acidentes Trafico PNTL (Nacional Dili)

2.7. Mercado de Trabalho

2.7.1. Número Ema Ne'ebe Buka Serviço iha Rai Laran por Mês em Município Viqueque, 2022

Mês	Mane	Feto	Total
<i>Janeiro</i>	60	56	116
<i>Fevereiro</i>	58	45	103
<i>Março</i>	123	90	213
<i>Abril</i>	100	99	199
<i>Maio</i>	89	79	168
<i>Junho</i>	106	67	173
<i>Julho</i>	120	80	200
<i>Agosto</i>	100	110	210
<i>Setembro</i>	141	100	241
<i>Outubro</i>	150	56	206
<i>Novembro</i>	130	97	227
<i>Dezembro</i>	98	87	185
Total	1,275	966	2,241

Fonte: - SEFOPE Município de Viqueque
- Secretaria de Estado da Formação Profissional e Emprego

2.7.2. Número Ema Ne'ebe Buka Serviço por Mês, por Sexo e por Grupo de Idade em Município Viqueque, 2022

Mês	Grupo de Idade											
	15 - 24			25 - 39			40 - 54			55+		
	Mane	Feto	Total	Mane	Feto	Total	Mane	Feto	Total	Mane	Feto	Total
Janeiro	9	8	17	6	6	12	10	9	19	1	0	1
Fevereiro	5	8	13	8	8	16	17	3	20	0	0	0
Março	4	6	10	5	4	9	9	6	15	0	0	0
Abril	7	9	16	8	7	15	3	5	8	0	0	0
Maió	8	4	12	3	3	6	7	5	12	0	0	0
Junho	16	10	26	14	8	22	6	3	9	0	0	0
Julho	4	4	8	3	2	5	5	6	11	0	0	0
Agosto	6	6	12	2	7	9	4	6	10	0	0	0
Setembro	5	4	9	4	3	7	6	3	9	0	0	0
Outubro	6	5	11	5	6	11	8	10	18	0	0	0
Novembro	8	5	13	2	7	9	10	9	19	0	0	0
Dezembro	20	19	39	18	3	21	30	10	40	0	0	0
Total	98	88	186	78	64	142	115	75	190	1	0	1

Fonte: - SEFOPE Município de Viqueque
 - Secretaria de Estado da Formação Profissional e Emprego

2.7.3. Número Ema Ne'ebe buka Serviço iha Rai Liur, Município de Viqueque, 2021 e 2022

País	2022			2020		
	Mane	Feto	Total	Mane	Feto	Total
Australia	x	x	x	20	0	20
Korea do Sul	x	x	x	23	0	23
Total	27	0	27	43	0	43

Fonte: - SEFOPE Município de Viqueque
"Secretaria de Estado da Formação Profissional e Emprego"

2.7.4. Número Ema Aresso de Serviço e Formação Profissional em Município de Viqueque, 2021 e 2022

Descrição Emprego	2022			2021		
	Mane	Feto	Total	Mane	Feto	Total
Acesso Serviço	63	49	112	636	94	730
Acesso Serviço no País	594	532	1126	4,474	156	4,630
Acesso de Formação	47	18	65	346	109	455
Total	704	599	1,303	5,456	359	5,815

Fonte: - SEFOPE Município de Viqueque
"Secretaria de Estado da Formação Profissional e Emprego"

2.7.5. Número Ema ne'ebe Acesso de Serviço no Formação Profissional Município Viqueque, 2021 e 2022

Deskrisaun Emprego	2022			2021		
	Mane	Feto	Total	Mane	Feto	Total
Á Procura de serviço no País	517	498	1015	517	498	1,015
Á Procura de serviço para o Estrangeiro	7	0	7	0	0	0
Á Procura de Formação Proficional	40	90	130	2,230	1,836	4,066
Á Procura de Formação Empresário	554	181	735	841	723	1,564
Total	1,118	769	1,887	3,588	3,057	6,645

Fonte: SEFOPE Município de Viqueque

2.7.6. Número Ema ne'ebe buka Servisu iha Rai laran no Rai liur Kada Posto Administrativo iha Municipio Viqueque, 2022

Posto Administrativo	Formasaun			Buka Servisu Rai Laran			Buka Servisu iha Rai Liur		
	Mane	Feto	Total	Mane	Feto	Total	Mane	Feto	Total
Lacluta	50	44	94	50	44	94	27	0	27
Ossu	181	107	288	181	107	288	0	0	0
Uatu carbau	45	28	73	45	28	73	0	0	0
Uatu Lari	35	25	60	35	25	60	0	0	0
Viqueque	625	415	1040	625	415	1,040	0	0	0
Total	936	619	1555	936	619	1,555	27	0	27

Fonte: SEFOPE Município de Viqueque

2.7.7. Número Ema ne'ebe Regista buka Servicio por Nivel da Educação no Município Viqueque, 2022

Nivel da Educação	2022		
	Mane	Feto	Total
Ensino Superior	254	146	400
Ensino Secundario	1000	760	1760
Ensino Secundario Técnico Profissional	0	0	0
Ensino Pre-Secundario	10	3	13
Ensino Primaria	29	4	33
Não Acesso	2	1	3
Total	1,295	914	2,209

Fonte: SEFOPE Município de Viqueque

2.8. Administração Pública

2.8.1. Total Funcionario em Município de Viqueque, 2022

Ministeriais/ Instituições	2022								
	Permanente			Kontratado			Permanente + Kontratado		
	Mane	Feto	Total	Mane	Feto	Total	Mane	Feto	Total
Agricultura	84	7	91	45	5	50	129	12	141
BNCTL	9	4	13	0	0	0	9	4	13
BNU	2	1	3	5	0	5	7	1	8
Bombeiros	15	2	17	0	0	0	15	2	17
CNE	4	3	7	3	0	3	7	3	10
DENSEP	1	0	1	0	0	0	1	0	1
Diresaun Petroleum e Recurso Minerais	1	0	1	0	0	0	1	0	1
DNE	3	0	3	0	0	0	3	0	3
DNTT	1	0	1	10	3	13	11	3	14
DNSPP	30	0	30	61	2	63	91	2	93
EDTL	54	2	56	2	5	7	56	7	63
Educacão	46	1	47	1	5	6	47	6	53
EPCC	3	0	3	0	0	0	3	0	3
Estatal	55	1	56	103	25	128	158	26	184
Estatistica	0	1	1	3	1	4	3	2	5
IADE	2	2	4	2	1	3	4	3	7
Justica (Rejisto Notariado)	1	2	3	2	0	2	3	2	5
MCIA	0	0	0	1	0	1	1	0	1
Ministerio Justica (DNTPSC)	4	0	4	2	0	2	6	0	6
Ministerio Saude	179	114	293	20	19	39	199	133	332

Continua...

Continuação 2.8.1.

Ministeriais/ Instituições	2022								
	Permanente			Kontratado			Permanente + Kontratado		
	Mane	Feto	Total	Mane	Feto	Total	Mane	Feto	Total
Ministerio Turismo (DCP)	1	0	1	0	0	0	1	0	1
MOP DNECC	0	0	0	0	0	0	0	0	0
Secretario E. Meio	2	0	2	2	0	2	4	0	4
MSS	9	2	11	7	2	9	16	4	20
PNDS	23	4	27	1	0	1	24	4	28
Protecao Sivil no	2	0	2	1	0	1	3	0	3
SMASA	11	0	11	1	1	2	12	1	13
SEJD	0	0	0	0	1	1	0	1	1
SEM	1	0	1	0	0	0	1	0	1
SEPFPOPE	1	0	1	2	2	4	3	2	5
STAE	6	0	6	0	0	0	6	0	6
SEDC	1	0	1	0	0	0	1	0	1
Telkomcel	3	1	4	1	0	1	4	1	5
Timor Telecom	2	1	3	2	0	2	4	1	5
Total	556	148	704	277	72	349	833	220	1,053

Fonte: Administração Município de Viqueque, 2021

2.8.2. Estrutura de Habitação Literaria e Grau/Level dos Funcionario do Município de Viqueque, 2022

Habitação Literaria	Grau /Level										Total
	A/7	B/6	C/5	D/4	E/3	F/2	G/1	J/A	J/B	J1	
Doutoramento	0	0	0	0	0	0	0	0	0	0	0
Maestrado	0	1	0	3	0	0	0	0	0	0	4
Licenciatura	0	6	14	47	28	1	3	0	10	54	163
Pos Graduacao	0	1	0	0	0	0	0	0	0	5	6
Bavharelato	0	0	0	2	0	0	0	0	0	0	2
Diploma IV	0	0	0	0	0	0	0	0	1	0	1
Diploma III	0	1	5	7	5	1	0	5	59	0	83
Diploma II	0	1	0	2	1	0	0	0	0	0	4
Diploma I	0	0	0	1	0	0	0	7	31	0	39
Secundaria	0	0	11	10	64	69	10	0	4	0	168
Presecundaria	0	0	0	0	2	22	7	0	6	0	37
Primario	0	0	0	0	1	39	9	0	8	0	57
STM	0	0	3	0	2	2	1	0	0	0	8
SMK	0	0	0	0	0	1	1	0	0	0	2
SKMA	0	0	0	1	6	1	3	2	0	0	13
TV	0	0	0	0	1	0	0	0	0	0	1
SPGK	0	0	0	1	0	0	0	4	52	0	57
SPP	0	0	0	0	65	17	0	0	0	0	82
SMEA	0	0	0	1	6	10	0	0	0	0	17
Total	0	10	33	75	181	163	34	18	171	59	744

Fonte: Administração Município de Viqueque, 2021

2.9. PARTICIPAÇÃO POLITICA

2.9.1. Participação Votos de Partido nas Eleições para a Parlamento Nacional, 2012

Partidos	Votos	(%)
PSD (<i>Partido Social Democrata</i>)	343	1.00
UDT (<i>Uniao Democrata Timorence</i>)	189	0.55
PR (<i>Partidu Republikanu</i>)	473	1.38
PDN (<i>Partidu Desemvolvmentu Nacional</i>)	151	0.44
AD (<i>Alianca Democratica KOTA/Trabalihsta</i>)	138	0.40
PUN (<i>Partidu Unidade Nacional</i>)	97	0.28
PD (<i>Partidu Democratico</i>)	2,879	8.43
PTD (<i>Partido Timorence Democratico</i>)	198	0.58
Frenti Mudanca (<i>Frente Reconstrução Nacional de Timór-Leste</i>)	858	2.51
KHUNTO (<i>Partido Kmanek Haburas Unidade Nacional Timor Oan</i>)	906	2.65
CNRT (<i>Congreso Nacional da Reconstrução de Timór-Leste</i>)	5,567	16.29
FRETILIN (<i>Frente Revolucionario de Timór-Leste Independente</i>)	20,336	59.52
PDP (<i>Partido Desemvolvmentu Popular</i>)	122	0.36
Bloku Proklamador PMD/PARENTIL	56	0.16
ASDT (<i>Assosiação Social Democrata Timorence</i>)	403	1.18
PST (<i>Partido Socialista Trimorence</i>)	756	2.21
PDC (<i>Partidu Democratico Cristão</i>)	47	0.14
PDL (<i>Partido Democratico Liberal</i>)	14	0.04
APMT (<i>Assosicao Popular Monarquia Timorence</i>)	277	0.81
UNDERTIM (<i>Unidade Nac. Democratico da Resistencia Timorence</i>)	211	0.62
Coligação PLPA/PDRT	148	0.43
Total	34,169	100

Fonte: Secretariado Técnico de Administração Eleitoral Município de Viqueque (STAE)

2.9.2. Participação nas Eleições para o Parlamento Nacional, 2012

Eleição para o Parlamento Nacional							
No Eleitores inscritos	No Votos					Abstenção 25.5%	Partido Mais-Votado 59.5% FRETILIN
	Votos Confirmados	Votos Válidos	Votos Branco	Votos Nulos	Votos Reclamados		
46,800	34,877	34,169	168	539	1	11,923	20,336

Fonte: *Secretariado Técnico de Administração Eleitoral Município de Viqueque (STAE)*

2.9.3. Participação nas Eleições para a Presidencial da Republica, 2012

Eleição para a Presidência da República, 2a Volta						
No Eleitores inscritos	No Votos				Abstenção 24.33%	Votos do Candidato Votado %
	Votos Confirmados	Votos Válidos	Votos Branco	Votos Nulos		
46,198	34,947	34,477	130	340	-	75.67%

Fonte: *Secretariado Técnico de Administração Eleitoral Município de Viqueque (STAE)*

2.9.4. Participação Partido nas Eleições para o Parlamento Nacional, 2017

Partidos	Votos	%
BUP - Bloco Unidade Nacional	154	0.4
APMT - Associação Popular Monarquia Timorense	377	0.9
KHUNTO - Partidu Kmanek Haburas Unidade Nasional Timor Oan	2,187	5.5
PEP - Partido Esperança da Patria	359	0.9
PST - Partido Socialista Timorense	509	1.3
PDP - Partido Desenvolvimento Popular	135	0.3
CNRT - Congresso Nacional de Reconstrução de Timor -Leste	6,609	16.6
PR - Partido Republicano	324	0.8
UDT - União Democrata Timorense	493	1.2
PDC - Partido Democrático Cristão	111	0.3
MLPM - Movimento Libertação Povo Maubere	55	0.1
PLP - Partido Libertação Popular	3,170	8.0
PD - Partido Democrático	1,704	4.3
UNDERTIM - Unidade nacional Democrática da Resistência Timorense	46	0.1
PUDD - Partido Unidade Desenvolvimento Democrático	1,314	3.3
PTD - Partido Timorense Democrático	45	0.1
FRENTI MUDANÇA - Frente Reconstrução Nacional de Timór-Leste	441	1.1
PSD - Partido Social Democrata	484	1.2
CASDT - Cento Associação Democrático Timorense	76	0.2
PDN - Partidu Desenvolvimento Nacional	147	0.4
FRETILIN - Frente Revolucionária do Timor -Leste Independente	21,060	52.9
Total Votos	39,800	100

Fonte: <http://www.cne.tl/apuramento.2017/>

2.9.5. Participação nas Eleições para o Parlamento Nacional, 2017

Eleição para o Parlamento Nacional, 2017						
No Eleitores inscritos	No Votos					Partido mais Votado 52.9% FRETILIN
	Votos Confirmados	Votos Válidos	Votos Branco	Votos Nulos	Votos Rejeitados	
53,183	40,622	39,800	248	567	4	21,060

Fonte: <http://www.cne.tl/apuramento.2017/>

2.9.6. Participação nas Eleições para a Presidencial da República, 2017

Naran Candidatos Presidente da República, 1º Ronde, 2017	Votos	Percentagem
Antonio Maher Lopes	552	1.4
Francisco Guterres Lu-Olo	32,054	82.8
Amorin Vieira	177	0.5
Jose Antonio de Jesus das Neves	401	1.0
Jose Luis Guterres	1,196	3.1
Maria angela Freitas da Silva	235	0.6
Luis Alves Tilman	364	0.9
Antonio da Conceicao	3,745	9.7
Total	38,724	100.0

Fonte: <http://www.cne.tl/apuramento.2017/>

2.9.7. Participação nas Eleições Antecipadas para o Parlamento Nacional, 2018

Partidos	Votos	%
DEP- Partido Esperança da Patria	269	0.61
PD - <i>Partido Democrático</i>	1,655	3.78
PR - Partido Republicano	466	1.06
FRETILIN - <i>Frente Revolucionario de Timór-Leste Independent</i>	27,322	62.44
MDS - Movimento Desenvolvimento Nacional	306	0.70
MDN - Movimento Desenvolvimento Nacional	265	0.6
FDD - Frente Desenvolvimento Democrático	2,023	4.62
AMP - <i>Aliansa Mudansa ba Progresu</i>	11,450	26.17
Total Votus	43,756	100

Fonte: <http://www.cne.tl/apuramento.2018/>

2.9.8. Resumo Votos nas Eleições Antecipadas para o Parlamento Nacional, 2018

Eleição Antecipada para o Parlamento Nacional, 2018						
No Eleitores inscritos	No Votos					Partido mais Votado 62.44(%) FRETILIN
	Votos Confirmados	Votos Válidos	Votos Branco	Votos Nulos	Votos Rejeitados	
54,479	44,307	437,56	184	364	2	27,322

Fonte: <http://www.cne.tl/apuramento.2018/>

2.9.9. Naran Candidatura Nas Eleição Precidente da Republica 1º Volta, 2022

No.	Naran Candidatos	Votos	%
1.	Isabel Da Costa Ferreira	236	0.6
2.	Hermes Da Rosa Correia Barros	336	0.8
3.	Maria Ângela Freitas Da Silva	65	0.2
4.	Rogério Tiago De Fátima Lobato	183	0.4
5.	Anacleto Bento Ferreira	341	0.8
6.	Francisco Guterres Lú-Olo	21,051	49.6
7.	Maria Helena Lopes De Jesus Pires	208	0.5
8.	Tito Da Costa Cristóvão (Lere Anan Timur)	3,255	7.7
9.	Armanda Berta Dos Santos	2,765	6.5
10.	Anteiro Bendito Da Silva	268	0.6
11.	Constâncio Da Conceição Pinto	226	0.5
12.	Virgílio Da Silva Guterres (Lamukan)	83	0.2
13.	Martinho Germano Da Silva Gusmão	632	1.5
14.	José Ramos-Horta	10,593	25.0
15.	Felisberto Araújo Duarte	152	0.4
16.	Mariano Assanami Sabino Lopes	2,005	4.7
Total		42,399	100

Fonte: <http://www.cne.tl/apuramento.2022/>

2.9.10. Participação Nas Eleições para Precidência da República 2º Volta, 2022

No.	Naran Candidatos	Votos	%
1.	José Ramos-Horta	13,607	31.8
2.	Francisco Guterres Lú-Olo	29,194	68.2
Total		42,801	100

Fonte: <http://www.cne.tl/apuramento.2022/>

2.9.11. Participação Partidos Politico das Elições para o Parlamento Nacional, 2023

No.	Partido Politico/Coligação	Votos	%
1.	PDN - Partidu Desenvolvimento Nacional	32	0.07
2.	PLPA - <i>Partido Liberta Povu Aileba</i>	338	0.7
3.	PLP - Partido Libertação Popular	2,879	6.3
4.	PD - <i>Partido Democrático</i>	1,957	4.3
5.	KHUNTO- Partidu Kmanek Haburas Unidade Nasional Timor Oan	3,075	6.8
6.	PVT - <i>Partido Verdes de Timor</i>	2,043	4.5
7.	UDT - União Democrata Timorense	61	0.1
8.	PUDD - Partido Unidade Desenvolvimento Democrático	2,009	4.4
9.	PR - <i>Partido Republicano</i>	237	0.5
10.	UNDERTIM - Unidade Nacional Democrática da Resistência Timorense	80	0.2
11.	FRETILIN - <i>Frente Revolucionária de Timor-Leste Independente</i>	21,282	46.9
12.	CNRT- <i>Congresso Nacional de Reconstrução de Timor-Leste</i>	10,615	23.4
13.	CASDT - Cento Associação Democrático Timorense	124	0.3
14.	MLPM - Movimento Libertação Povo Maubere	42	0.09
15.	PST - <i>Partido Socialista Timorense</i>	245	0.5
16.	PDC - Partido Democrático Cristão	90	0.2
17.	APMT - Associação Popular Monárquia Timorense	240	0.5
Total		45,349	100

Fonte: <http://www.cne.tl/apuramento.2023/>

2.10. REGISTO CIVIL E NOTARIADO

2.10.1. Número Tipo no Categoria de Registo Certidão e Ratifika/Renova em Municipio de Viqueque, 2022

Tipo de Gegisto	Categoria de Registo	Sexo		Total
		Mane	Feto	
<i>Certidão de Nascimento</i>	ADULTOS (17 ba leten)	x	x	x
	REG. CRIANCA 0-5	x	x	x
	CRIANCA 6-16	x	x	x
	Total	x	x	x
<i>Certidão de Casamento</i>	Reguler		x	x
	Movel	0	0	0
	Total	0	0	0
<i>Certidão de Obito</i>	Reguler	x	x	x
	Movel	0	0	0
	Total	x	x	x
	Reg. Bilhete de Indentidade	0	0	0
	Total	0	0	0
Total		-	-	x

Tipo de Gegisto	Categoria Ratifika/Renova	Sexo		Total
		Mane	Feto	
<i>Certidão de Nascimento</i>	ADULTOS (17 ba leten)			
	REG. CRIANCA 0-5	x	x	x
	CRIANCA 6-16			
	Total	x	x	x
<i>Certidão de Casamento</i>	Reguler		0	0
	Movel	0	0	0
	Total	0	0	0
<i>Certidão de Obito</i>	Reguler	0	0	0
	Movel	0	0	0
	Total	x	x	x
	Reg. Bilhete de Indentidade	0	0	0
	Total	0	0	0
Total		x	x	x
Grand Total		x	x	x

Fonte: Civil Registo e Notariado Municipio de Viqueque

Obs : X dados la iha

ECONOMIA



Photo: Helder HM

3.1. Agricultura

3.1.1. Areal Coilhetas tuir Tipo Comitias iha Município de Viqueque, 2022

Tipos Comuditas	Intensificação Especifico		
	Áreal Coilethas (Ha)	Produção (ton)	Produtividade (Ton/Ha)
Hare	1881.674	9764.79	14.56
Batar	2015.15	6088.24	12.52
Fore Mungu	51.15	101.48	2.73
Ai-farina	162.84	3074.51	76.57
Fehuk Midar	34.01	123.3	10.68
Talas	0	0	0
Fore Keli	0	0	0
Fore Rai	16.55	33.77	9.94
Fehuk Roupa	0	0	0
Kumbili	0	0	0

Fonte: *Ministério da Agricultura Município de Viqueque*

3.1.2. Total Produção das principais culturas (Natar) Município de Viqueque, 2022

Alimentar / Ai-Han	Área potencial Vargia / Natar (Ha)	Culectivo/ (Ha)	Produktividade ton/ (Ha)	Produção/ton/ ha/ano
Natar (Hare)	9,793			
ICM/PAD	x	x	x	x
Konvensional	x	x	x	x
Tradisional	x	x	x	x
Total	9,793	x	x	x

Fonte: Ministério da Agricultura Município de Viqueque, 2021

3.1.3. Número Potencialidade Natar e To'os por Posto Administrativos em Município de Viqueque, 2022

Posto Administrativos	Área Potensial (Ha)		Área Funsional (Ha)	
	Natar	To'os	Natar	To'os
Lacluta	845	1,785	50.32	279.7
Ossu	791	985	88.36	225.34
Uatu Carbau	1,960	1,563	407.75	144.25
Uatu Lari	3,455	2,592	1,245.50	449.37
Viqueque	2,742	6,325	752.32	653.24
Total	9,793	13,250	2,544.25	1,751.90

Fonte: Ministério da Agricultura Município de Viqueque, 2021

3.1.4. Total Produção das Principais Culturas por Posto Administrativos em Município de Viqueque, 2022

Posto Administrativos	Arroz (ton)	Milho (ton)	Mandioca (ton)	Total Vegetais (ton)	Total Frutas (ton)
Lacluta	x	x	x	x	x
Ossu	x	x	x	x	x
Uatu-Carbau	x	x	x	x	x
Uatu-Lari	x	x	x	x	x
Viqueque	x	x	x	x	x
Total hadia	x	x	x	x	x

Fonte: Ministério da Agricultura Município de Viqueque

3.1.5. Área Potência, Cultiva e Produção HARE por Posto Administrativos em Município de Viqueque, 2022

Posto Administrativos	Potential Área (Ha)	Planted Área (Ha)	Harvested Área (Ha)	Productividade (ton/ha)	Total production (ton)
Lacluta	845	50.32	x	x	x
Ossu	791	88.36	x	x	x
Uatu-Carabau	1,960	408	x	x	x
Uatu-Lari	3,455	1,261.5	x	x	x
Viqueque	2,742	760.5	x	x	x
Total	9,793	2,568.50	x	x	x

Fonte: Ministério da Agricultura Município de Viqueque, 2021

3.1.6. Área Potência, Cultiva e Produção **BATAR** por Posto Administrativos em Município de Viqueque, 2022

Posto Administrativos	Area Potencial (Ha)	Planted Area (Ha)	Harvested Area (Ha)	Productividade (ton/Ha)	Total Production (ton)
Lacluta	1,785.00	x	x	x	x
Ossu	9,85	x	x	x	x
Uatu-Carabau	1,563.00	x	x	x	x
Uatu-Lari	2,592.00	x	x	x	x
Viqueque	6,325.00	x	x	x	x
Total	13,250.00	x	x	x	x

Fonte: *Ministério da Agricultura Município de Viqueque, 2021*

3.1.7. Total Produção Horticultura (Hortaliças e Leguminose), 2021 e 2022

3.1.7.1. Área Potensia e Produção **BAIAUN** por Posto Administrativos em Município de Viqueque

Posto Admiistrativos	2022			2021		
	Área Cultivo (ha)	Protived ton/(Ha)	Total Productividade (ton)	Área Cultivo (ha)	Protived ton/(Ha)	Total Productividade (ton)
Lacluta	x	x	x	0.15	0.5	0.07
Ossu	x	x	x	0.2	0.6	0.12
Uatu-Carbau	x	x	x	0	0	0
Uatu-Lari	x	x	x	0	0	0
Viqueque	x	x	x	0.9	0.9	0.81
Total	x	x	x	1.25	0	1

Fonte: Ministério da Agricultura Município de Viqueque

3.1.7.2. Área Potensia e Produção **MOSTARDA** por Posto Administrativos em Município de Viqueque

Posto Admiistrativos	2022			2021		
	Área Cultivo (ha)	Protived ton/(Ha)	Total Productividade (ton)	Área Cultivo (ha)	Protived ton/(Ha)	Total Productividade (ton)
Lacluta	x	x	x	0.3	0.6	0.18
Ossu	x	x	x	5	0.85	4.25
Uatu-Carbau	x	x	x	0.25	0.6	0.15
Uatu-Lari	x	x	x	0.5	0.7	0.35
Viqueque	x	x	x	6.2	0.9	5.58
Total	x	x	x	12.25		10.51

Fonte: Ministério da Agricultura Município de Viqueque

3.1.7.3. Área Potensia e Produção **KANKO** por Posto Administrativos em Município de Viqueque

Posto Admiistrativos	2022			2021		
	Área Cultivo (ha)	Protived ton/(Ha)	Total Productividade (ton)	Área Cultivo (ha)	Protived ton/(Ha)	Total Productividade (ton)
Lacluta	x	x	x	0.9	0.6	0.54
Ossu	x	x	x	0.8	0.6	0.48
Uatu-Carbau	x	x	x	0.5	0.5	0.25
Uatu-Lari	x	x	x	0.55	0.8	0.44
Viqueque	x	x	x	8.5	0.9	7.65
Total	x	x	x	11.25		9.36

Fonte: Ministério da Agricultura Município de Viqueque

3.1.7.4. Área Potensia e Produção **AIMANAS** por Posto Administrativos em Município de Viqueque

Posto Admiistrativos	2022			2021		
	Área Cultivo (ha)	Protived ton/(Ha)	Total Productividade (ton)	Área Cultivo (ha)	Protived ton/(Ha)	Total Productividade (ton)
Lacluta	x	x	x	0.25	0.9	0.23
Ossu	x	x	x	0.2	0.7	0.14
Uatu-Carbau	x	x	x	0.27	0.65	0.17
Uatu-Lari	x	x	x	0.2	0.7	0.14
Viqueque	x	x	x	1.2	0.9	1.08
Total	x	x	x	2.12		1.76

Fonte: Ministério da Agricultura Município de Viqueque

3.1.7.5. Área Potensia e Produção **BARIA** por Posto Administrativos em Município de Viqueque

Posto Admiistrativos	2022			2021		
	Área Cultivo (ha)	Protived ton/(Ha)	Total Productividade (ton)	Área Cultivo (ha)	Protived ton/(Ha)	Total Productividade (ton)
Lacluta	x	x	x	0.2	1.3	0.26
Ossu	x	x	x	0.25	1.35	0.34
Uatu-Carbau	x	x	x	0.15	1.2	0.18
Uatu-Lari	x	x	x	0.2	1.2	0.24
Viqueque	x	x	x	0.5	1.5	0.75
Total	x	x	x	1.28		1.77

Fonte: Ministério da Agricultura Município de Viqueque

3.1.7.6. Área Potensia e Produção **SALSA** por Posto Administrativos em Município de Viqueque

Posto Admiistrativos	2022			2021		
	Área Cultivo (ha)	Protived ton/(Ha)	Total Productividade (ton)	Área Cultivo (ha)	Protived ton/(Ha)	Total Productividade (ton)
Lacluta	x	x	x	0	0	0
Ossu	x	x	x	0.2	0.5	0.1
Uatu-Carbau	x	x	x	0	0	0
Uatu-Lari	x	x	x	0	0	0
Viqueque	x	x	x	0.5	0.6	0.3
Total	x	x	x	0.7		0.4

Fonte: Ministério da Agricultura Município de Viqueque

3.1.7.7. Área Potensia e Produção **BRINJELA** por Posto Administrativos em Município de Viqueque, 2020 e 2022

Posto Admiistrativos	2022			2021		
	Área Cultivo (ha)	Protived ton/(Ha)	Total Productividade (ton)	Área Cultivo (ha)	Protived ton/(Ha)	Total Productividade (ton)
Lacluta	x	x	x	0.2	1.1	0.22
Ossu	x	x	x	0.25	1.2	0.3
Uatu-Carbau	x	x	x	0.15	1	0.15
Uatu-Lari	x	x	x	0.25	1.1	0.3
Viqueque	x	x	x	2	1.8	3.6
Total	x	x	x	2.85		4.57

Fonte: *Ministério da Agricultura Município de Viqueque*

3.1.7.8. Área Potensia e Produção **PIPINO** por Posto Administrativos em Município de Viqueque

Posto Admiistrativos	2022			2021		
	Área Cultivo (ha)	Protived ton/(Ha)	Total Productividade (ton)	Área Cultivo (ha)	Protived ton/(Ha)	Total Productividade (ton)
Lacluta	x	x	x	0	0	0
Ossu	x	x	x	0.3	2	0.6
Uatu-Carbau	x	x	x	0	0	0
Uatu-Lari	x	x	x	0	0	0
Viqueque	x	x	x	0.6	2.2	1.32
Total	x	x	x	0.9		1.92

Fonte: *Ministério da Agricultura Município de Viqueque*

3.1.8. Produção Aifuan (Frutas) por Posto Administrativos em Município de Viqueque, 2021 e 2022

3.1.8.1. Produção Tangerina

Posto Administrativos	2022			2021		
	Área Cultivo (ha)	Protived ton/(Ha)	Total Productividade (ton)	Área Cultivo (ha)	Protived ton/(Ha)	Total Productividade (ton)
Lacluta	x	x	x	0.3	2.1	0.63
Ossu	x	x	x	3	3	9
Uatu-Lari	x	x	x	0.2	2.2	0.44
Uatu-Carabau	x	x	x	0.25	2.1	0.53
Viqueque	x	x	x	2.7	2.3	6.21
Total	x	x	x	6.44		16.81

Fonte: Ministério da Agricultura Município de Viqueque

3.1.8.2. Produção Jambu Be'e

Posto Administrativos	2022			2021		
	Área Cultivo (ha)	Protived ton/(Ha)	Total Productividade (ton)	Área Cultivo (ha)	Protived ton/(Ha)	Total Productividade (ton)
Lacluta	x	x	x	0.15	1	0.15
Ossu	x	x	x	0.2	1	0.2
Uatu-Lari	x	x	x	0.1	1.2	0.12
Uatu-Carabau	x	x	x	0.2	1.1	0.22
Viqueque	x	x	x	0.6	1.3	0.78
Total	x	x	x	1.7		1.47

Fonte: Ministério da Agricultura Município de Viqueque

3.1.8.3 . Produção Aidila

Posto Administrativos	2022			2021		
	Área Cultivo (ha)	Protived ton/(Ha)	Total Productividade (ton)	Área Cultivo (ha)	Protived ton/(Ha)	Total Productividade (ton)
Lacluta	x	x	x	0.5	2.5	1.25
Ossu	x	x	x	0.2	2	0.4
Uatu-Lari	x	x	x	0.3	2.2	0.66
Uatu-Carabau	x	x	x	0.3	2.1	0.63
Viqueque	x	x	x	2.5	2.8	7
Total	x	x	x	3.52	2.35	8.6

Fonte: Ministério da Agricultura Município de Viqueque

3.1.8.4. Produção Goiavas Bo'ot

Posto Administrativos	2022			2021		
	Área Cultivo (ha)	Protived ton/(Ha)	Total Productividade (ton)	Área Cultivo (ha)	Protived ton/(Ha)	Total Productividade (ton)
Lacluta	x	x	x	0.5	2.2	1.1
Ossu	x	x	x	0.7	2.5	1.75
Uatu-Lari	x	x	x	0.1	2.1	0.21
Uatu-Carabau	x	x	x	0.2	2.2	0.44
Viqueque	x	x	x	2.6	2.7	1.62
Total	x	x	x	2.1		5.12

Fonte: Ministério da Agricultura Município de Viqueque

3.1.8.5. Produção Goiavas Timor

Posto Administrativos	2022			2021		
	Área Cultivo (ha)	Protived ton/(Ha)	Total Productividade (ton)	Área Cultivo (ha)	Protived ton/(Ha)	Total Productividade (ton)
Lacluta	x	x	x	1.2	1.3	1.56
Ossu	x	x	x	1.1	1.2	1.32
Uatu-Lari	x	x	x	1.2	1.2	1.44
Uatu-Carabau	x	x	x	1.1	1	1.1
Viqueque	x	x	x	1.5	1.3	195
Total	x	x	x	6.1		7.37

Fonte: Ministério da Agricultura Município de Viqueque

3.1.8.6. Produção Hudi

Posto Administrativos	2022			2021		
	Área Cultivo (ha)	Protived ton/(Ha)	Total Productividade (ton)	Área Cultivo (ha)	Protived ton/(Ha)	Total Productividade (ton)
Lacluta	x	x	x	16	4.5	72
Ossu	x	x	x	0.8	3.3	2.6
Uatu-Lari	x	x	x	0.9	3.6	3.2
Uatu-Carabau	x	x	x	0.9	4	3.6
Viqueque	x	x	x	13.5	4.5	60.75
Total	x	x	x	32.1		142.315

Fonte: Ministério da Agricultura Município de Viqueque

3.1.9. Número Animal Tuir Posto Administrativos iha Município de Viqueque, 2022

Posto Administrativos	Buffalo (Karau Timor)	Cow (Karau Vaka)	Dairy Cow (Karau Vaka Su-	Horse (Kuda)	Goat (Bibi Timor)	Sheep (Bibi Malae)	Dairy Sheep (Bibi Su-suben)	Pig (Fahi)	Rabbit (Coelho)	Chicken (Manu Lokal)	Broiler (Manu Rasa Naan)	Layer (Manu Rasa Tolun)	Duck (Manu Rade)
Lacluta	5,875	3,217	0	774	912	0	0	3,473	0	8,484	0	2	7
Ossu	6,104	7,790	7	2,176	3,041	263	0	7,610	2	23,820	0	0	53
Uato-Lari	6,993	9,635	0	1,091	4,800	33	0	15,428	16	22,080	0	7	41
Uato-Carbau	3,202	5,492	0	672	1,529	37	0	5,301	19	9,420	0	0	1
Viqueque	10,267	16,489	20	1,539	3,679	193	0	16,996	0	35,639	2	20	81
Total	32,441	42,623	27	6,252	13,961	526	0	48,808	37	99,443	2	29	183

Fonte: Instituto Nacional de Estatística, I.P.
- *Timór-Leste Censo Agrícolas (TLAC) 2019*

3.1.10. Total Pescadores e Beiros Uja Maquina e la Uja Maquina por Posto Administrativos iha Município de Viqueque, 2022

Posto Administrativos	Total Pescadores	Total Grupo Pescadores	*Total Beiros uja Maquina	*Total Beiros la uja Maquina
Lacluta	0	0	0	0
Ossu	0	0	0	0
Uatu-Carbau	66	13	0	17
Uatu-Lari	57	12	5	23
Viqueque	253	56	31	75
Total	376	81	36	115

Fonte: Secretario Estado da Pescas Município de Viqueque (MAP), *2021

3.1.11. Número Potensia e Aquacultura por Posto Administrativos iha Município de Viqueque, 2022

Posto Admiistrativos	Potensia Aquicultura (ha)	Be'e Matan Permanente (Fatin)	Kolam Ikan		Grupo Pescadores	Tipo Makina		Total Beiros
			Ha	m2		Jhonson	Ketinting	
Lacluta	2	8	-	-	0	0	0	0
Ossu	13	9	2.7	27,397	0	0	0	0
Uatu-Carbau	4	2	0.8	8,222	13	0	0	17
Uatu-Lari	6	7	0.05	528	12	1	4	28
Viqueque	5	3	0.14	1,400	56	30	1	106
Total	30	29	3.69	37,547	81	31	5	151

Fonte: Secretario Estado da Pescas Município de Viqueque (MAP), 2021

3.1.12. Número Área Protezida por Posto Administrativos em Município de Viqueque, 2022

Posto Administrativos	Total Área Protezida	Naran Área Protezida
Lacluta	1	Aitana
Ossu	3	Mundo Perdido, Laritame no Builo.
Uatu-Carbau	3	Foho Binabarobo'o
Uatu-Lari	1	Foho Uaimanu
Viqueque	1	Bibileo
Total	9	

Fonte: Ministério da Agricultura Município de Viqueque, 2021

3.1.13. Número Potensia Plantas Industriais por Posto Administrativos em Município Viqueque, 2022

Posto Administrativos	Plantasaun (Ha)						
	Nu'u	Kami'i	Bu'a	Kaizu	Kafe	Cacao	Salak
Lacluta	672.5	417.25	28.5	56.5	62	122.8	15
Ossu	2,618	6405	410	14.2	99.25	67.5	30
Uatu-Carbau	787.5	396.25	17.2	5.5	22	51.3	8.5
Uatu-Lari	1.977	987.5	25.25	10.5	19	37	13.5
Viqueque	5.665	150	150.5	62.6	2.5	430.5	31
Total	1,470.26	2,591.4	631.4	149.3	204.75	709.1	98

Fonte: Ministério da Agricultura Município de Viqueque, 2020

3.1.14. Número Tipo Potensia Irrigasaun por Posto Administrativos em Município de Viqueque, 2022

Posto Administrativos	Total Irrigação	Tipo Irrigação		
		Semi Técnico	Tradicional	Técnico
Lacluta	8	5	3	-
Ossu	16	8	8	-
Uatu-Carbau	10	5	4	1
Uatu-Lari	16	8	6	2
Viqueque	22	9	13	-
Total	72	35	34	3

Fonte: *Ministério da Agricultura Município de Viqueque, 2021*

3.2. Energia

3.2.3. Produção e consume Energia Electricidade (Kwh) por Posto Administrativos em Município de Viqueque, 2022

Descrição / Discription	2022					
	Lacluta	Ossu	Uatu-Carbau	Uatu-Lari	Viqueque	Total
Produção (Kwh)	x	x	x	x	x	x
Consumo (Kwh)	x	x	x	x	x	x
Domestica	x	x	x	x	x	x
Comercial	x	x	x	x	x	x
Governo	x	x	x	x	x	x
Industria	x	x	x	x	x	x
Outros	x	x	x	x	x	x

Fonte: EDTL Município de Viqueque

Obs : X dados la iha

3.2.2. Linha Distribuisaun Electricidade por Posto Administrativo Municipio Viqueque, 2022

Posto Administrativo	MT (KMC)	BT (KMC)	Posto Transformador e Potencial						Total Clientes Uza Prepago	
			Publico (UNIT)	Special (UNIT)	Publico (KVA)	Special (KVA)	Total (KVA)	Total PT. (UNIT)		Total Prepago
Lacluta	20	30	5	0	400	0	400	0	672	0
Ossu	56	70	16	0	1,440	0	1,440	0	1,514	1,232
Uato-Carbau	75	80	14	0	973	0	973	0	1,399	0
Uato-Lari	77	118	21	0	1,830	0	1,830	0	3,557	0
Viqueque	72	93	33	0	3,585	0	3,585	0	3,585	3,999
Total	300	391	89	0	8,228	0	8,228	0	13,041	5,231

Fonte: EDTL Municipio de Viqueque, 2019

3.3. Água Pótavel

3.3.1. Total Uma kain **URBANA** ne'ebe acesso no la acesso ba água pótavel iha Município de Viqueque, 2022

Posto Administrativo	Total Sistema Be'e Mos	Total Uma Kain	Total Uma kain asesu be'e mos	Total uma kain la asesu be'e mos	Total Populasaun		Obs.
					asesu be'e mos	la asesu be'e mos	
Ossu	-	-	-	-	-	-	Sei kategoria rural
Viqueque	1	1,492	1,492		7,460		suku caraubalo categoria Urbana no Suco 9 seluk sei kategoria rural
Uatu-Lari	-	-	-	-	-	-	Sei kategoria rural
Uatu-Carbau	-	-	-	-	-	-	Sei kategoria rural
Lacluta	-	-	-	-	-	-	Sei kategoria rural
Total	1	1,492	1,492		7,460		

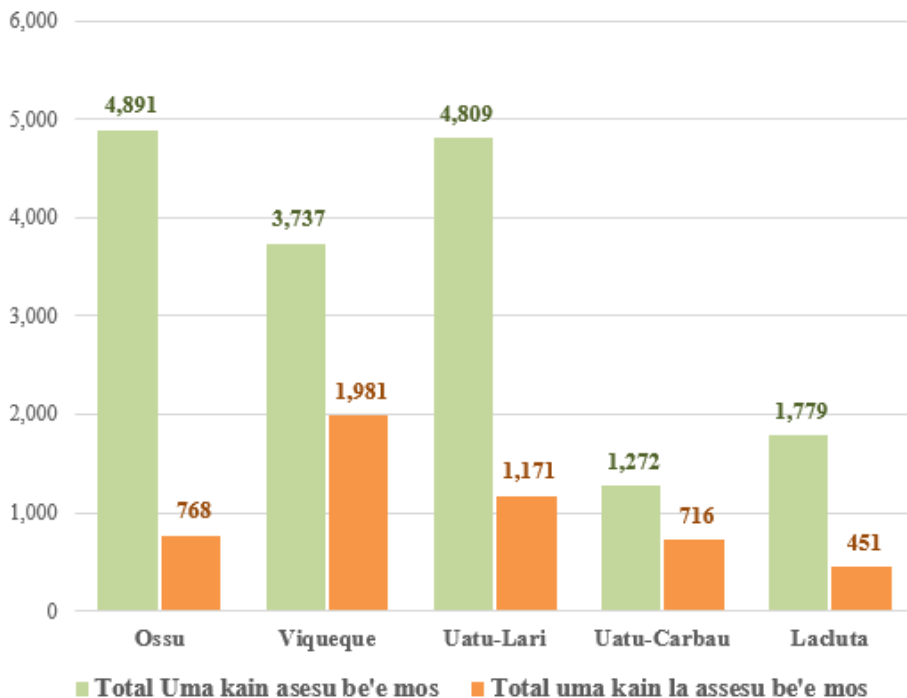
Fonte: *Direção Nacional Água e Saneamento, 2021*

3.3.2. Total Uma kain **RURAL** ne'ebe acesso no la acesso ba água pótavel iha Município de Viqueque, 2022

Posto Administrativo	Total Sistema Be'e Mos	Total Uma Kain	Total Uma kain asesu be'e mos	Total uma kain la asesu be'e mos	Total Populasaun	
					asesu be'e mos	la asesu be'e mos
Ossu	21	5,635	4,891	768	23,074	1,393
Viqueque	15	5,718	3,737	1,981	20,909	9,795
Uatu-Lari	15	5,956	4,809	1,171	19,105	5,885
Uatu-Carbau	10	2,036	1,272	716	6,266	3,825
Lacluta	7	2,230	1,779	451	7,927	2,255
Total	68	21,575	16,488	5,087	7,7281	23,153

Fonte: *Direção Nacional Água e Saneamento, 2021*

3.3.3. Grafico: Número Uma Kain ne'ebe acesso e la acesso á água pótavel iha Município de Viqueque, 2022



Fonte: *Direção Nacional Água e Saneamento, 2021*

3.4. Transportes

3.4.1. Veículos registrados, por tipo de veículo e por Posto Administrativos do Município de Viqueque, 2022

Tipo Careta	Posto Administrativos					Total
	Lacluta	Uatu-Lari	Uatu-Carbau	Ossu	Viqueque	
Angguna	x	x	x	x	x	x
Microlet	x	x	x	x	x	x
Bus	x	x	x	x	x	x
Camião/Truck	x	x	x	x	x	x

Fonte: DNTP Município de Viqueque

3.4.2. Veículos registrados, por tipo de veículo e por Ano do Município de Viqueque, 2022

Tipo Careta	Ano		
	2022	2021	2020
Angguna	x	x	199
Microlet	x	x	12
Bus	x	x	43
Camião/Truck	x	x	266

Fonte: DNTP Município de Viqueque

Obs : X dados la iha



INSTITUTO NACIONAL DE ESTATÍSTICA
TIMOR-LESTE, LP.

Instituto Nacional de Estatística
Direção de Estatística Regionais e Municipais
Serviço de Estatística Municipal de Viqueque
Rua: de Siralari, Viqueque
Timór-Leste
Telf. (670) 77412704

<https://inetl-ip.gov.tl>

