



OECUSSE EM NÚMEROS

ESTATÍSTICA REGIÃO ESPECIAL DE OECUSSE

2022



INSTITUTO NACIONAL DE ESTATÍSTICA
TIMOR-LESTE, S.P.



Ministério das Finanças

Título

Oecusse Em Números 2022

Editor

**Raimundo Mique
Mateus Potto
Silvino Lopes, L.Ec., M.Gest
Helder Henriques Mendes
Mateus Pinheiro**

Chefê Departamento

**Serviço Estatística Região de Oecusse
Florinda de Fatima S. Bobo**

Directora

**Direcção de Estatística Regionais e Municipais
Maria do Carmo Moreira**

Presidente

**Instituto Nacional de Estatística, I.P.
Elias dos Santos Ferreira, L.Ec., MM**

Design e Composição

Instituto Nacional de Estatística, I.P.

Copyright © Government of Timór-Leste, 2025

Edifício Serviço Estatística Região Especial de Oecusse



<https://inetl-ip.gov.tl>

**Instituto Nacional de Estatística, I.P.
Direcção de Estatística Regionais e Municipais
Serviço de Estatística Região Especial de Oecusse
Rua Palaban Pante Makasar, Oecusse
Timór-Leste
Telefone: 77126825**

Índice

Prefácio	iv
----------------	----

TERRITÓRIO

Geografia	2
Estrutura Administrativa	3
Distância	7
Clima	9

DEMOGRAFIA E SOCIEDADE

População	17
Migração	28
Educação	32
Saúde	49
Protecção Social	56
Mercado de Trabalho	61
Administração Público	62
Polícia Nacional Timor-Leste	64
Participação Política	74

ECONOMIA

Agricultura	83
Negócio	97
Água Potável	99
Energia	101
Transportes	102
Correios	105
Estabelecimentos Hoteleiros	106

Prefácio

A Instituto Nacional de Estatística Timór-Leste (INETL) tem o prazer de apresentar pelo 10º edição consecutivo a publicação “Oecusse em Números”, este ano com informação estatística anual Janeiro até Dezembro de 2022.

A estrutura desta edição é igual à do ano passado, estando a informação dividida em três capítulos: território, demografia e sociedade, e economia. A presente edição contém, no entanto, mais informação estatística, o que reflecte o desenvolvimento gradual da actividade estatística no nosso país, quer em termos de novos inquéritos realizados, quer no que respeita ao melhor aproveitamento dos dados Administrativos na posse da administração pública.

O Censo 2010 e Censo 2015 e Censo 2022 mcerá uma série de indicadores demográficos, sociais e também económicos do maior importância para o conhecimento da realidade nacional. Os dados resultantes do Censo ajudarão as autoridades nacionais a melhor avaliar o impacto das políticas de desenvolvimento nacional em curso, a identificar novas necessidades e a planear intervenções futuras. Reforçamos os laços e a coordenação estatística com outros linhas Ministérios, que connosco colaboram regularmente, permitindo a realização desta publicação.

Esperamos que os dados agora apresentados se revelem úteis aos nossos utilizadores. Continuaremos empenhados em melhorar a informação estatística que produzimos e divulgamos. Todos os comentários e sugestões serão para nós bem-vindos.

Agradecemos a todos os que connosco colaboram, entidades públicas, privadas e famílias, respondendo aos nossos pedidos de informação. Só com a colaboração de todos, respondendo prontamente e com veracidade à (INE-TL), nos é possível produzir estatísticas oficiais de qualidade, relevantes e oportunas, necessárias ao conhecimento e progresso do nosso país.

Oecusse, Maio de 2025



Florinda de Fatima S. Bobo

Chefe Departamento Serviço Estatística Região Especial de Oecusse

1.1. Geografia

1.1.1. Astronomico Região Oecusse e fronteira entre :

Parte Norte	: Tasi Sawu, Indonesia
Parte Leste	: Kecamatan Wini ho Benus Kabupaten Timor Tengah Utara, Kefamenanu, Indonesia
Parte Sul	: Kecamatan Numpene, Haumeni Ana, Kabupaten Timor Tengah Utara, Indonesia
Parte Oeste	: Kecamatan Oe-poli, Kabupaten Kupang, Nusa Tenggara Timur, Indonesia

	Unidade	Factos
População (2022)	Nº	80,685
Densidade Populacional (2022)	Hab / Km ²	99
Total Uma Kain Censo (2022)	Nº	17,730
Household Size Censo (2022)	Nº	4.6
Área	Km ²	817.23
Perímetro	km	x
Perímetro da linha costa	km	x
Comprimento Máximo:Norte-Sul	km	x
Comprimento Máximo:Leste-Oeste	km	x
Altitude máxima	m	x
Ribeira mais longa	km	x
		Tono

Fonte: Serviço Estatística Região Especial de Oecusse
X: Data não disponível

1.2. Estrutura Administrativa

1.2.1. Estrutura Administrativos de Região Oecusse

Diploma Ministerial No:199/GM/MAEOT/IX/09 de 15 de Setembro de 2009 e
Diploma Ministerial No: 16/2017 de 31 de Março Kriasaun Sucos Foun.

Posto Administrativos	Sucos	Aldeias
Pante Macasar	8	29
Nitibe	5	17
Oesilo	3	13
Passabe	2	4
Total	18	63

Fonte: *Ministério da Administração Estatal*

1.2.2. Área Administrativas por Posto Administrativos

Posto Administrativos	Capital Região	Área (km ²)	Porcentagem
Pante Macasar	Pante Macasar	357.30	43.9
Nitibe	Baoknana	301.72	36.7
Oesilo	Oesilo	97.37	12.0
Passabe	Passabe	60.84	7.4
Total		817.23	100

Fonte: *Ministério da Administração Estatal*

1.2.3. Região Oecusse Fahe Tuir Posto Administrativos, Sucos e Aldeias

Posto Administrativos	Sucos	Aldeias
NITIBE	1. Banafi	1. Cuanobe 2. Hautefo 3. Nefometan
	2. Beneufe	1. Citrana 2. Lamasi 3. Manan
	3. Lelaufe	1. Bebo 2. Cuatenes 3. Haoufe 4. Mahata
	4. Suniufe	1. Cabana 2. Fuabano 3. Oelnanoe
	5. Usitaco	1. Cuantua 2. Fatunababo 3. Nitibe 4. Oamna
OESILO	1. Bobometo	1 Hoineno 2. Nianapu 3. Nonquican 4. Oebaha 5. Oenoah 6. Quiubiselo 7. Saben 8. Tumin 9. Usapicolen
	2. Usitaqueno	1. Nibin
	3. Usitasae	1. Buqui 2. Pune 3. Sifin

Continua...

Posto Administrativos	Sucos	Aldeias
PANTE MACASAR	1. Bobocasse	1. Bihala 2. Fatubijae
	2. Costa	1. Lacufoan 2. Mahata 3. Oesono 4. Oetfo 5. Sanane
	3. Cunha	1. Maunaben 2. Noafafo 3. Noapai 4. Noeninen 5. Umenoah
	4. Lalisuc	1. Banoco 2. Manuinpena 3. Padiae 4. Usapibela
	5. Lifau	1. Nefobai 2. Oemolo 3. Tulaica
	6. Naimeco	1. Baqui 2. Bonemese 3. Noque 4. Teinae
	7. Nipane	1. Bausiu 2. Sacato
	8. Taiboco	1. Hauboni 2. Maquelab 3. Nemun 4. Ulas

Continua...

Continuação 1.2.3.

Posto Administrativos	Sucos	Aldeias
PASSABE	1. Abani	1. Haemnanu
		2. Naetuna
		3. Passabe
	2. Malelat	1. Malelat

Fonte: *Ministério da Administração Estatal*

1.3. DISTÂNCIA

1.3.1. Distância entre a Cidade Posto Administrativos (Km)

Pante Macasar			
35	Nitibe (Citrana)		
30	65	Oesilo	
42	77	12	Passabe

Fonte: Obras Publico Região Especial de Oecusse

1.4. CLIMA

1.4.1. Resumo Mensal Número Temperatura Média Chuva/Udan Be'en no Humidade Relativo, Velocidade Média do Vento e Pressão Atmosfera por Mês em Região Especial de Ocuuse, 2022

Meses/Months	Mean Temperature/Temperatura Média (°C)		Humidade/Humidity (%)		Percipitação e O Tempo Chuva/Percipitation and Rain Day		Velocidade do Vento/ Velocity of the Wind (km/hours)	Preção Atmosferica/ Atmosfere Pressure (Mb)
	Média/Mean	Maximo/Maximum (°C)	Minimo/Minimum (°C)	Humidade/Humidity (%)	Percipitação/ Percipitation (Milimeter)	Tempo Chuva/Rain Day		
<i>Janeiro/January</i>	x	x	x	x	x	x	x	x
<i>Fevereiro/February</i>	x	x	x	x	x	x	x	x
<i>Março/March</i>	x	x	x	x	x	x	x	x
<i>Abril/April</i>	x	x	x	x	x	x	x	x
<i>Maió/May</i>	x	x	x	x	x	x	x	x
<i>Junho/June</i>	x	x	x	x	x	x	x	x
<i>Julho/July</i>	x	x	x	x	x	x	x	x
<i>Agosto/August</i>	x	x	x	x	x	x	x	x
<i>Setembro/September</i>	x	x	x	x	x	x	x	x
<i>Outubro/October</i>	x	x	x	x	x	x	x	x
<i>Novembro/November</i>	x	x	x	x	x	x	x	x
<i>Decembro/December</i>	x	x	x	x	x	x	x	x
Total Média/Mean	x	x	x	x	x	x	x	x

Fonte: Meteorologia e Giofósica Região Especial de Ocuuse

1.4.2. Temperatura Média relativa por Mês e por Ano em Região Especial de Oecusse, 2016 até 2022

Meses	Temperatura Média (°C)						
	2022	2021	2020	2019	2018	2017	2016
<i>Janeiro</i>	x	28.8	27.2	28.5	29.6	28.9	29.9
<i>Fevereiro</i>	x	28	31.6	28.6	29.8	28.3	29.6
<i>Março</i>	x	29.6	0	29.1	28.8	29.1	29.8
<i>Abril</i>	x	29.9	0	29.2	30.1	29.8	30.1
<i>Mai</i>	x	29.2	0	29.3	30.2	30.3	30.6
<i>Junho</i>	x	28.7	27.7	29.6	30.1	30.4	30.1
<i>Julho</i>	x	29.1	28.7	28	27.8	29.9	28.9
<i>Agosto</i>	x	29.4	29	27.7	28	28.7	28.5
<i>Setembro</i>	x	30.5	29.6	28.2	27.8	29.8	28.2
<i>Outubro</i>	x	30.3	30.3	29.3	28.6	29.3	29.3
<i>Novembro</i>	x	29.9	30.2	29.6	29.9	28.8	29.8
<i>Dezembro</i>	x	28.9	28.8	29.1	27.2	27.8	28.6
Média Total	x	29.3	21.9	28.9	29.9	29.3	29.5

Fonte: Meteorologia e Geofísica Região Especial de Oecusse

1.4.3. Velocidade Média relativa do Vento por Mês e por Ano em Região Especial de Oecusse, 2016 até 2022

Meses	Velocidade Média Relativa do Vento (km/h)						
	2022	2021	2020	2019	2018	2017	2016
<i>Janeiro</i>	x	6	5	2	6	2	3
<i>Fevereiro</i>	x	5	4	2	5	3	2
<i>Março</i>	x	4	0	4	5	3	2
<i>Abril</i>	x	5	0	6	6	2	2
<i>Maio</i>	x	6	0	5	7	3	3
<i>Junho</i>	x	7	5	4	8	2	3
<i>Julho</i>	x	5	7	10	10	4	3
<i>Agosto</i>	x	4	6	6	8	3	3
<i>Setembro</i>	x	3	6	6	8	2	3
<i>Outubro</i>	x	8	4	4	6	3	3
<i>Novembro</i>	x	7	5	5	8	3	3
<i>Dezembro</i>	x	6	5	3	5	2	3
Média Total	x	6	3.9	4.8	6.8	2.7	2.8

Fonte: Meteorologia e Geofísica Região Especial de Oecusse

1.4.4. Percentagem Humidade Média relativa por Mês e por Ano em Região Especial de Oecusse, 2016 até 2022

Meses	Humidade Média Relativa (%)						
	2022	2021	2020	2019	2018	2017	2016
<i>Janeiro</i>	x	71	76	78	70	69	65
<i>Fevereiro</i>	x	70	72	72	72	66	70
<i>Março</i>	x	70	0	69	69	69	68
<i>Abril</i>	x	68	0	65	68	65	60
<i>Maio</i>	x	65	0	62	60	55	62
<i>Junho</i>	x	61	58	60	55	54	57
<i>Julho</i>	x	56	54	60	50	53	55
<i>Agosto</i>	x	57	53	54	49	53	50
<i>Setembro</i>	x	55	55	51	48	50	51
<i>Outubro</i>	x	56	52	58	62	65	60
<i>Novembro</i>	x	58	59	60	65	70	65
<i>Dezembro</i>	x	69	73	65	66	72	68
Média Total	x	63	46	62.8	61.2	61.8	60.9

Fonte: Meteorologia e Giofísica Região Especial de Oecusse

1.4.5. Média Precipitação (Chuva Relativa/Total Udan Be'en (mm) por Mês e por Ano em Região Especial de Oecusse, 2016 até 2022

Meses	Média Precipitação (mm)						
	2022	2021	2020	2019	2018	2017	2016
<i>Janeiro</i>	x	421.8	15.3	210.5	460	292.4	128.1
<i>Fevereiro</i>	x	373.7	88.3	179.8	113	214.4	104.5
<i>Março</i>	x	106.3	0	177.3	74	167.2	112.9
<i>Abril</i>	x	78.3	0	120.2	74	85.6	15.8
<i>Mai</i>	x	41.3	0	23.6	0	20.5	21.5
<i>Junho</i>	x	0.0	0	0	0	0	0
<i>Julho</i>	x	0.0	0	0	0	0	4.2
<i>Agosto</i>	x	0.0	0	0	0	0	0
<i>Setembro</i>	x	0.0	0	0	0	0	2.2
<i>Outubro</i>	x	30.1	30.3	0	0	2.1	40.4
<i>Novembro</i>	x	83.4	22.1	3.2	40	156.1	0.1
<i>Dezembro</i>	x	138.8	305.9	7.8	52	205.7	73.9
Média Total	x	106.1	0.0	60.2	67.8	95.3	42.0

Fonte: Meteorologia e Giofísica Região Especial de Oecusse

1.4.6. Média Precipitação (Tempo Chuva Rain Day) por Mês e por Ano em Região Especial de Oecusse, 2019 até 2022

Meses	Tempo Chuva/Rain Day			
	2022	2021	2020	2019
<i>Janeiro</i>	x	19	7	18
<i>Fevereiro</i>	x	15	14	17
<i>Março</i>	x	10	0	19
<i>Abril</i>	x	5	0	15
<i>Mai</i>	x	3	0	8
<i>Junho</i>	x	0	0	0
<i>Julho</i>	x	0	0	0
<i>Agosto</i>	x	0	0	0
<i>Setembro</i>	x	0	0	0
<i>Outubro</i>	x	3	4	0
<i>Novembro</i>	x	5	6	1
<i>Dezembro</i>	x	8	27	2
Média Total	x	74	58	80

Fonte: Meteorologia e Geofísica Região Especial de Oecusse

1.4.7. Média Pressão Atmosfera (Densidade e o volume massa de ar) por Mês e por Ano em Região Especial de Oecusse, 2016 até 2022

Meses	Número Média Pressão Atmosfera (mb)						
	2022	2021	2020	2019	2018	2017	2016
<i>Janeiro</i>	x	1003.5	1006.0	1006.7	1009.9	1005.5	1009.0
<i>Fevereiro</i>	x	1003.8	1007.0	1006.9	1008.8	1005.3	1008.0
<i>Março</i>	x	1005.9	0	1007.4	1008.0	1006.6	1008.0
<i>Abril</i>	x	1007.8	0	1007.9	1007.8	1008.5	1008.0
<i>Mai</i>	x	1009.2	0	1008.0	1007.3	1008.5	1008.0
<i>Junho</i>	x	1008.6	1006.1	1008.3	1008.4	1008.7	1009.0
<i>Julho</i>	x	1009.5	1008.3	1008.5	1009.0	1009.1	1009.0
<i>Agosto</i>	x	1008.6	1009.2	1010.7	1008.2	1009.3	1007.0
<i>Setembro</i>	x	1007.8	1008.6	1011.2	1008.7	1009.0	1008.0
<i>Outubro</i>	x	1007.5	1007.0	1011.1	1007.2	1008.7	1008.0
<i>Novembro</i>	x	1008.2	1006.8	1010.9	1006.6	1007.7	1007.0
<i>Dezembro</i>	x	1006.8	1005.2	1010.2	1006.1	1007.8	1007.0
Média Total	x	1007.3	755.4	1009.0	1008.0	1007.9	1008.0

Fonte: Meteorologia e Giofísica Região Especial de Oecusse

DEMOGRAFIA E SOCIEDADE



Photo: Helder HM

2.1. POPULAÇÃO

2.1.1. População Região Especial de Oecusse, tuir Idade (0 - 85+) e Sexo, 2022

Idade	Total	Sexo	
		Mane	Feto
OECUSSE	80,685	40,991	39,694
0	1,633	850	783
1	1,701	887	814
2	2,003	973	1,030
3	2,056	1,078	978
4	2,040	1,026	1,014
5	1,915	950	965
6	1,802	909	893
7	1,897	993	904
8	1,652	881	771
9	1,813	948	865
10	1,731	885	846
11	1,880	981	899
12	2,194	1,137	1,057
13	1,938	994	944
14	2,296	1,165	1,131
15	2,292	1,123	1,169
16	2,140	1,077	1,063
17	1,969	1,000	969
18	1,946	1,013	933
19	1,824	939	885
20	1,623	842	781
21	1,417	761	656
22	1,488	757	731
23	1,237	639	598
24	1,017	524	493
25	1,017	510	507
26	954	463	491

Continua...

Continuação 2.1.1.

Idade	Total	Sexo	
		Mane	Feto
27	915	436	479
28	988	520	468
29	991	491	500
30	1,060	537	523
31	951	473	478
32	1,006	525	481
33	997	507	490
34	988	523	465
35	1,001	507	494
36	1,080	557	523
37	1,017	514	503
38	1,067	559	508
39	845	443	402
40	857	419	438
41	742	373	369
42	884	430	454
43	729	343	386
44	689	367	322
45	653	329	324
46	748	375	373
47	747	399	348
48	713	351	362
49	612	328	284
50	577	321	256
51	543	279	264
52	661	314	347
53	566	309	257
54	515	263	252
55	424	202	222
56	421	234	187

Continua...

Continuação 2.1.1.

Idade	Total	Sexo	
		Mane	Feto
57	428	222	206
58	396	208	188
59	330	175	155
60	318	167	151
61	263	131	132
62	425	206	219
63	378	179	199
64	367	172	195
65	350	166	184
66	359	179	180
67	274	125	149
68	390	188	202
69	477	196	281
70	437	219	218
71	452	224	228
72	664	311	353
73	426	194	232
74	547	260	287
75	421	198	223
76	295	155	140
77	270	115	155
78	132	60	72
79	166	94	72
80	139	61	78
81	108	60	48
82	119	70	49
83	67	30	37
84	34	14	20
85+	191	79	112

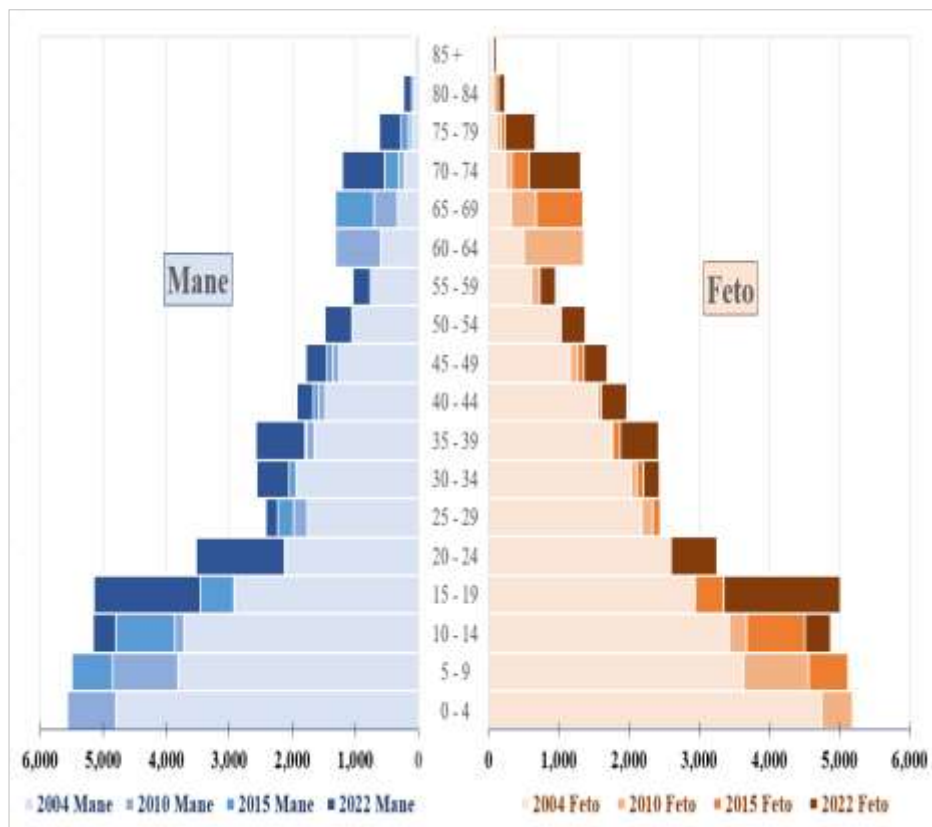
Fonte: Instituto Nacional de Estatística, I.P.
- Censo População no Uma Kain 2022

2.1.2. População Região Especial de Oecusse, por Grupo de Idade e Sexo, Censo 2010, Censo 2015 e Censo 2022

Grupo de Idade	Censo 2010			Censo 2015			Censo 2022		
	Mane	Feto	Total	Mane	Feto	Total	Mane	Feto	Total
Under 1	1,057	942	1,999	885	817	1,702	850	783	1,633
1-4	4,516	4,243	8,759	3,627	3,349	6,976	3,964	3,836	7,800
5-9	4,852	4,565	9,417	5,502	5,121	10,623	9,079	4,681	4,398
10-14	3,863	3,678	7,541	4,802	4,508	9,310	10,039	5,162	4,877
15 - 19	2,698	2,854	5,552	3,452	3,352	6,804	10,171	5,152	5,019
20 - 24	2,062	2,521	4,583	2,123	2,402	4,525	6,782	3,523	3,259
25 - 29	1,975	2,336	4,311	2,231	2,447	4,678	4,865	2,420	2,445
30 - 34	1,722	2,108	3,830	2,054	2,204	4,258	5,002	2,565	2,437
35 - 39	1,777	1,768	3,545	1,803	1,877	3,680	5,010	2,580	2,430
40 - 44	1,588	1,557	3,145	1,672	1,601	3,273	3,901	1,932	1,969
45 - 49	1,370	1,270	2,640	1,453	1,357	2,810	3,473	1,782	1,691
50 - 54	967	951	1,918	1,055	973	2,028	2,862	1,486	1,376
55 - 59	768	727	1,495	705	698	1,403	1,999	1,041	958
60 - 64	1,315	1,354	2,669	1,032	1,140	2,172	1,751	855	896
65 - 69	705	673	1,378	1,322	1,348	2,670	1,850	854	996
70 - 74	307	334	641	534	575	1,109	2,526	1,208	1,318
75 - 79	172	176	348	277	231	508	1,284	622	662
80 - 84	69	74	143	111	136	247	467	235	232
85 +	48	63	111	69	68	137	191	79	112
Total	31,831	32,194	64,025	34,709	34,204	68,913	40,991	39,694	80,685

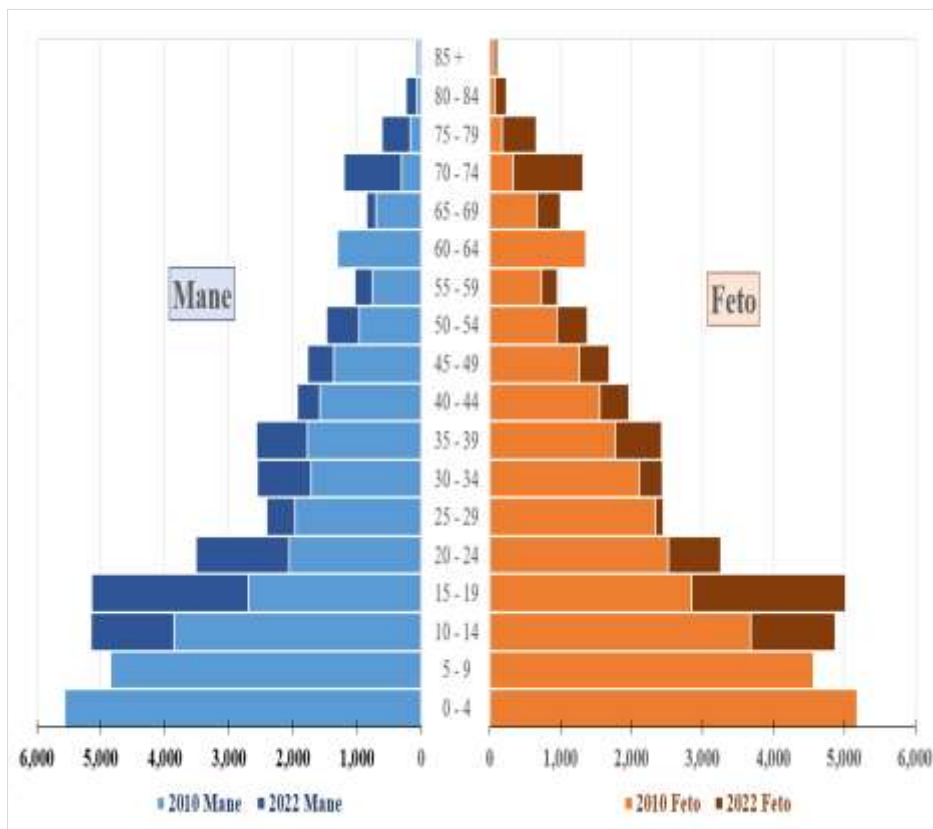
Fonte: Instituto Nacional de Estatística, I.P.
- Censo População no Uma kain 2010, 2015 e 2022

2.1.3. Trend Pirâmide População Censo 2004, Censo 2010 e Censo 2015 e 2022 em Região Especial de Oecusse, por Grupo de Idade e Sexo



Fonte: Instituto Nacional de Estatística, I.P.
 - Censo População no Uma kain 2004, 2010, 2015 e 2022

2.1.4. Trend Pirâmide População tinan 10 em Região Special de Oecusse, por Grupo de Idade e Sexo



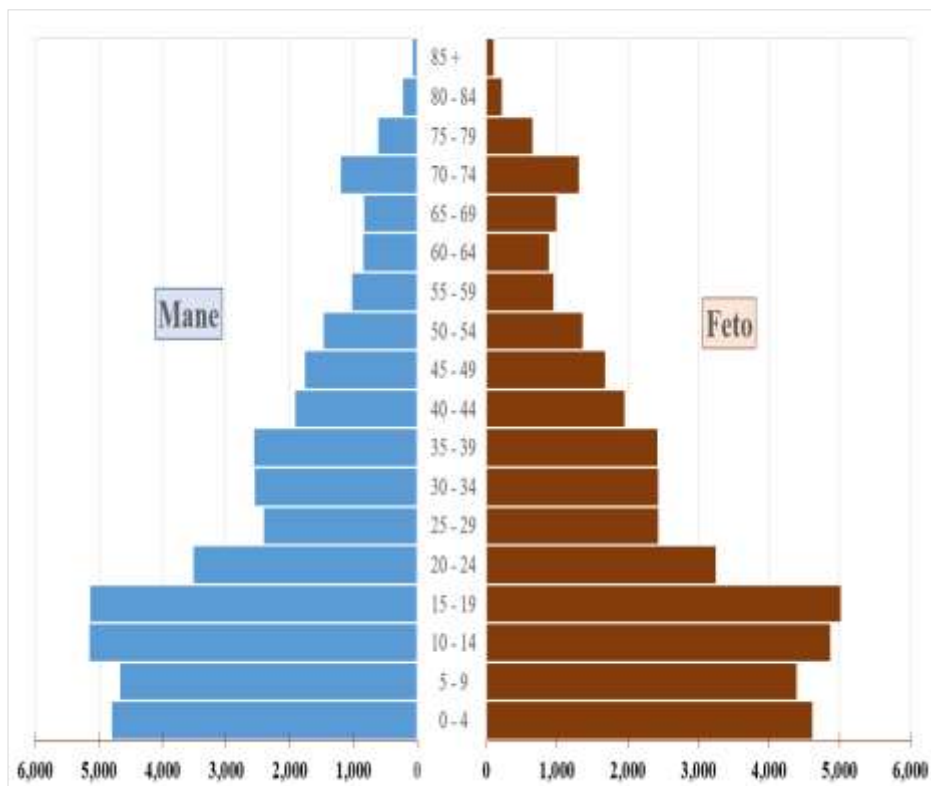
Fonte: Instituto Nacional de Estatística, I.P.
- *Censo População no Uma kain 2010 e 2022*

2.1.5. População Região Especial de Oecusse, por Grupo de Idade e Sexo, 2022

Grupo de Idade	Total	Sexo	
		Mane	Feto
0 - 4	9,433	4,814	4,619
5 - 9	9,079	4,681	4,398
10 - 14	10,039	5,162	4,877
15 - 19	10,171	5,152	5,019
20 - 24	6,782	3,523	3,259
25 - 29	4,865	2,420	2,445
30 - 34	5,002	2,565	2,437
35 - 39	5,010	2,580	2,430
40 - 44	3,901	1,932	1,969
45 - 49	3,473	1,782	1,691
50 - 54	2,862	1,486	1,376
55 - 59	1,999	1,041	958
60 - 64	1,751	855	896
65 - 69	1,850	854	996
70 - 74	2,526	1,208	1,318
75 - 79	1,284	622	662
80 - 84	467	235	232
85+	191	79	112
Total	80,685	40,991	39,694

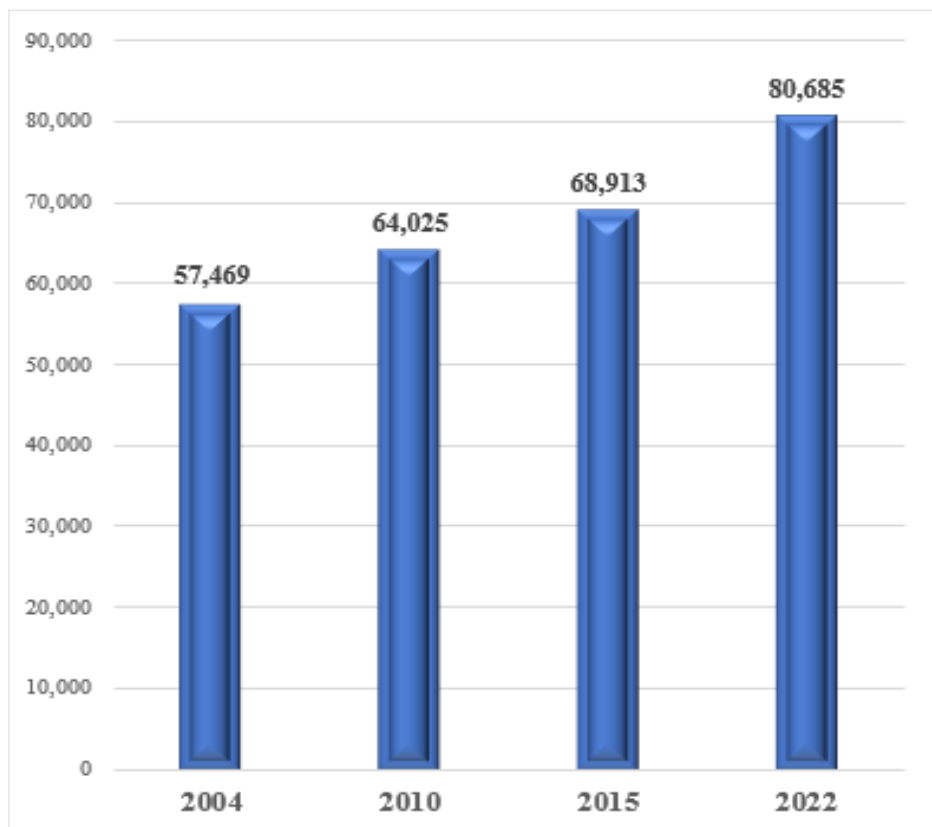
Fonte: Instituto Nacional de Estatística, I.P.
- *Censo População no Uma kain 2022*

2.1.6. Pirâmide População Região Especial de Oecusse, tuir Grupo de Idade e Sexo, 2022




Fonte: Instituto Nacional de Estatística, I.P.
- Censo População no Uma kain 2022

2.1.7. Gráfico: População Região Especial de Oecusse por Referência Temporal Vários



Fonte: Instituto Nacional de Estatística, I.P.
- *Censo População no Uma Kain 2004, 2010, 2015 e 2022*

2.1.8. Gráfico: População Região Especial de Oecusse, tuir Língua Materna



Fonte: Instituto Nacional de Estatística, I.P.
- Censo População no Uma Kain 2015 e 2022

2.1.9. Outros Indicadores Demográficos

Região Especial de Oecusse	*2022	2021	2020	2019	2018	2017	2016
Taxa de crescimento da população (Porcentagem)	2.3	0.4	0.4	0.5	0.6	0.7	0.8
Média da idade	20.7	21.2	20.0	19.4	19.0	19	18
Relação de masculinidade	103.0	102.4	102.5	102.6	102.7	103.0	103.0
Taxa bruta de natalidade	17.3	16.9	16.7	17.6	18.6	19.7	20.7
Taxa bruta de mortalidade	6.7	6.6	6.5	6.5	6.4	6.4	6.4
Taxa de mortalidade infantil	29.3	40.1	43.5	43.3	44.6	45.8	47.5
Total Taxa dependência	76.1	80.9	85.9	90.9	95.7	100.0	103.0
Taxa de dependência envelhecimento	22.1	17.3	17.5	17.8	18.0	18.2	18.2
Taxa de dependência das crianças	62.3	63.5	68.3	73.1	77.7	82.0	85.7

Fonte: Instituto Nacional de Estatística, I.P.

- *Monografia Projecção População 2016, 2017, 2018, 2019, 2020 e 2021 de Censo População no Umakain 2015*

- **Censo População no Umakain 2022*

2.2. MIGRAÇÃO

2.2.1. Movimento Sidadaun Estrangeiro Nomos Sidadaun Timor-Leste tuir Clasificação Tama no Sai Região Especial de Oecusse, 2022

2.2.1.1. Posto Sakato, Pante Macasar movimento ne'ebe Uja Passa Fronteira Tuir Clasificação Tama No Sai, 2022

Mês	Entrada			Saida			Total Entrada +		
	Mane	Feto	Total	Mane	Feto	Total	Mane	Feto	Total
Janeiro	17	6	23	20	21	41	37	27	64
Fevereiro	23	14	37	18	11	29	41	25	66
Março	27	20	47	40	10	50	67	30	97
Abril	23	14	37	9	6	15	32	20	52
Mai	115	73	188	88	74	162	203	147	350
Junu	498	270	768	478	247	725	976	517	1,493
Jullu	433	238	671	385	243	628	818	481	1,299
Agosto	911	397	1,308	917	402	1,319	1,828	799	2,627
Setembro	849	348	1,197	876	368	1,244	1,725	716	2,441
Outubro	874	373	1,247	901	351	1,252	1,775	724	2,499
Novembro	1,047	422	1,469	978	380	1,358	2,025	802	2,827
Decembro	1,163	528	1,691	1,216	557	1,773	2,379	1,085	3,464
Total	5,980	2,703	8,683	5,926	2,670	8,596	11,906	5,373	17,279

Fonte: Departamento de Imigração PNTL, Região Especial de Oecusse

2.2.1.2. Posto Bobometo/ Sub Região Oesilo movimento ne'ebe Uja Passaporte Tuir Clasificação Tama No Sai, 2022

Mês	Entrada			Saida			Total Entrada + Saida		
	Mane	Feto	Total	Mane	Feto	Total	Mane	Feto	Total
Janeiro	x	x	x	x	x	x	x	x	x
Fevereiro	x	x	x	x	x	x	x	x	x
Março	x	x	x	x	x	x	x	x	x
Abril	x	x	x	x	x	x	x	x	x
Maio	x	x	x	x	x	x	x	x	x
Junho	x	x	x	x	x	x	x	x	x
Julho	x	x	x	x	x	x	x	x	x
Agosto	x	x	x	x	x	x	x	x	x
Setembro	x	x	x	x	x	x	x	x	x
Outubro	x	x	x	x	x	x	x	x	x
Novembro	x	x	x	x	x	x	x	x	x
Decembro	x	x	x	x	x	x	x	x	x
Total	x	x	x	x	x	x	x	x	x

Fonte: Departamento de Imigração PNTL, Região Especial de Oecusse

2.2.1.3. Posto Passabe/ Passabe Tuir movimento ne'ebe Uja Passa Fronteira Tuir Clasificação Tama No Sai, 2022

Mês	Entrada			Saida			Total		
	Mane	Feto	Total	Mane	Feto	Total	Mane	Feto	Total
Janeiro	x	x	x	x	x	x	x	x	x
Fevereiro	x	x	x	x	x	x	x	x	x
Março	x	x	x	x	x	x	x	x	x
Abril	x	x	x	x	x	x	x	x	x
Maio	x	x	x	x	x	x	x	x	x
Junho	x	x	x	x	x	x	x	x	x
Julho	x	x	x	x	x	x	x	x	x
Agosto	x	x	x	x	x	x	x	x	x
Setembro	x	x	x	x	x	x	x	x	x
Outubro	x	x	x	x	x	x	x	x	x
Novembro	x	x	x	x	x	x	x	x	x
Decembro	x	x	x	x	x	x	x	x	x
Total	x	x	x	x	x	x	x	x	x

Fonte: Departamento de Imigração PNTL, Região Especial de Oecusse

2.2.2. Passageiros no Sasan Ne'ebé Tama Sai iha Porto Mahata, Região Administrativa Special de Oecusse, 2022

Mês	Visita Navio/Ship visit	Pasazeiros/passanger Tama e Sai			Sasan/Goods	
		Mane	Feto	Total	Hatun (ton)	Hasa'e (ton)
Janeiro	Berlin Nakroma	X	X	X	X	X
Fevereiro		X	X	X	X	X
Março		X	X	X	X	X
Abril		X	X	X	X	X
Maiu		X	X	X	X	X
Junho		X	X	X	X	X
Julho		X	X	X	X	X
Agosto		X	X	X	X	X
Setembro		X	X	X	X	X
Outubro		X	X	X	X	X
Novembro		X	X	X	X	X
Dezembro		X	X	X	X	X
Total		X	X	X	X	X

Fonte: Porto Mahata Região Oecusse

Obs: X dadus laiha

2.3. EDUCAÇÃO

2.3.1. Ensino Pre-Escolar

2.3.1.1. Número Alunos Escola Público + Privado por Sub Região, em Região Especial de Oecusse, 2022

Sub Região	Alunos Pre-Escolar								
	Público			Privado			Público + Privado		
	Mane	Feto	Total	Mane	Feto	Total	Mane	Feto	Total
Pante Makasar	x	x	x	x	x	x	x	x	x
Nitibe	x	x	x	x	x	x	x	x	x
Oesilo	x	x	x	x	x	x	x	x	x
Passabe	x	x	x	x	x	x	x	x	x
Total	x	x	x	x	x	x	x	x	x

Fonte: EMIS Ministerio da Educação

2.3.1.2. Número Alunos Escola Público + Privado por Ano, em Região Especial de Oecusse, 2017 até 2022

Ano	Alunos Pre-Escolar								
	Público			Privado			Público + Privado		
	Mane	Feto	Total	Mane	Feto	Total	Mane	Feto	Total
2022	x	x	x	x	x	x	x	x	x
2021	347	375	722	51	65	116	398	440	838
2020	416	445	861	57	52	109	473	497	970
2019	439	417	856	62	49	111	501	466	967
2018	454	427	881	64	50	114	518	477	995
2017	439	409	848	55	41	96	494	450	944

Fonte: EMIS Ministerio da Educação

2.3.1.3. Número Professores Escola Público + Privado por Sub Região, em Região Especial de Oecusse, 2022

Sub Região	Professores Pre-Escolar								
	Público			Privado			Público + Privado		
	Mane	Feto	Total	Mane	Feto	Total	Mane	Feto	Total
Pante Makasar	x	x	x	x	x	x	x	x	x
Nitibe	x	x	x	x	x	x	x	x	x
Oesilo	x	x	x	x	x	x	x	x	x
Passabe	x	x	x	x	x	x	x	x	x
Total	x	x	x	x	x	x	x	x	x

Fonte: EMIS Ministerio da Educação

2.3.1.4. Número Professores Escola Público + Privado por Ano, em Região Especial de Oecusse, 2017 até 2022

Ano	Professores Pre-Escolar								
	Público			Privado			Público + Privado		
	Mane	Feto	Total	Mane	Feto	Total	Mane	Feto	Total
2022	x	x	x	x	x	x	x	x	x
2021	4	14	18	0	2	2	4	16	20
2020	6	15	21	0	3	3	6	18	24
2019	6	14	20	0	3	3	6	17	23
2018	5	15	20	0	3	3	5	18	23
2017	4	12	16	0	2	2	4	14	18

Fonte: EMIS Ministerio da Educação

2.3.1.5. Número Escola Público + Privado por Sub Região, em Região Especial de Oecusse, 2022

Sub Região	Escolas Ensino Pre-Escolar		
	Público	Privado	Público + Privado
Pante Makasar	7	2	9
Nítibe	1	0	1
Oesilo	3	0	3
Passabe	1	0	1
Total	12	2	14

Fonte: EMIS Ministerio da Educação

2.3.1.6. Número Escola Público + Privado, por Ano em Região Especial de Oecusse, 2017 até 2022

Ano	Escolas Ensino Pre-Escolar		
	Público	Privado	Público + Privado
2022	12	2	14
2021	12	2	14
2020	13	2	15
2019	13	2	15
2018	13	2	15
2017	13	2	15

Fonte: EMIS Ministerio da Educação

2.3.1.7. Médio Alunos por Professores Escola Público + Privado, em Região Especial de Oecusse, 2017 até 2022

Ano	Médio Alunos por Professores Ensino Pre-Escolar		
	Público	Privado	Público + Privado
2022	x	x	x
2021	40	58	42
2020	41	36	40
2019	43	37	42
2018	44	38	43
2017	53	48	52

Fonte: EMIS Ministerio da Educação

2.3.2. Ensino Básico

2.3.2.1. Número Alunos Escola Público + Privado por Sub Região, em Região Especial de Oecusse, 2022

Sub Região	Alunos Ensino Básico								
	Público			Privado			Público + Privado		
	Mane	Feto	Total	Mane	Feto	Total	Mane	Feto	Total
Pante Makasar	x	x	x	x	x	x	x	x	x
Nítibe	x	x	x	x	x	x	x	x	x
Oesilo	x	x	x	x	x	x	x	x	x
Passabe	x	x	x	x	x	x	x	x	x
Total	x	x	16,274	x	x	1,875	x	x	18,149

Fonte: EMIS Ministerio da Educação

2.3.2.2. Número Alunos Escola Público + Privado por Ano, em Região Especial de Oecusse, 2017 até 2022

Ano	Alunos Ensino Básico								
	Público			Privado			Público + Privado		
	Mane	Feto	Total	Mane	Feto	Total	Mane	Feto	Total
2022	x	x	16,274	x	x	1,875	x	x	18,149
2021	8,008	8,464	16,472	947	995	1,942	8,955	9,459	18,414
2020	8,225	8,368	16,593	961	973	1,934	9,186	9,341	18,527
2019	8,421	8,690	17,111	956	961	1,917	9,377	9,651	19,028
2018	8,944	8,860	17,804	978	914	1,892	9,922	9,774	19,696
2017	9,169	9,101	18,270	915	899	1,814	10,084	10,000	20,084

Fonte: EMIS Ministerio da Educação

2.3.2.3. Número Professores Escola Público + Privado por Sub Região, em Região Especial de Oecusse, 2022

Sub Região	Professores Ensino Básico								
	Público			Privado			Público + Privado		
	Mane	Feto	Total	Mane	Feto	Total	Mane	Feto	Total
Pante Makasar	x	x	x	x	x	x	x	x	x
Nitibe	x	x	x	x	x	x	x	x	x
Oesilo	x	x	x	x	x	x	x	x	x
Passabe	x	x	x	x	x	x	x	x	x
Total	x	x	570	x	x	62	x	x	632

Fonte: EMIS Ministerio da Educação

2.3.2.4. Número Professores Escola Público + Privado por Ano, em Região Especial de Oecusse, 2017 até 2022

Ano	Professores								
	Público			Privado			Público + Privado		
	Mane	Feto	Total	Mane	Feto	Total	Mane	Feto	Total
2022	x	x	570	x	x	62	x	x	632
2021	352	247	599	23	40	63	375	287	662
2020	361	217	578	27	45	72	388	262	650
2019	353	214	567	28	43	71	381	257	638
2018	353	219	572	27	46	73	380	265	645
2017	358	232	590	27	44	71	385	276	661

Fonte: EMIS Ministerio da Educação

2.3.2.5. Número Escola Público + Privado por Sub Região, em Região Especial de Oecusse, 2022

Sub Região	Escolas Ensino Básico		
	Público	Privado	Público + Privado
Pante Makasar	x	x	x
Nitibe	x	x	x
Oesilo	x	x	x
Passabe	x	x	x
Total	74	7	81

Fonte: EMIS Ministerio da Educação

2.3.2.6. Número Escola Público + Privado por Ano, em Região Especial de Oecusse, 2017 até 2022

Ano	Escolas Ensino Básico		
	Público	Privado	Público + Privado
2022	74	7	81
2021	70	7	75
2020	68	7	75
2019	68	7	75
2018	68	7	75
2017	68	7	75

Fonte: EMIS Ministerio da Educação

2.3.2.7. Médio Alunos por Professores Escola Público + Privado, em Região Especial de Oecusse, 2017 até 2022

Ano	Médio Alunos por Professores Ensino Básico		
	Público	Privado	Público + Privado
2022	29	30	29
2021	27	31	28
2020	28	27	29
2019	30	27	30
2018	31	26	31
2017	31	26	30

Fonte: EMIS Ministerio da Educação

2.3.3. Ensino Secundário Geral

2.3.3.1. Número Alunos Escola Público + Privado por Sub Região em Região Especial de Oecusse, 2022

Sub Região	Alunos Ensino Secundário Geral								
	Público			Privado			Público + Privado		
	Mane	Feto	Total	Mane	Feto	Total	Mane	Feto	Total
Pante Makasar	x	x	x	x	x	x	x	x	x
Nitibe	x	x	x	x	x	x	x	x	x
Oesilo	x	x	x	x	x	x	x	x	x
Passabe	x	x	x	x	x	x	x	x	x
Total	x	x	2,063	x	x	664	x	x	2,727

Fonte: EMIS Ministerio da Educação

2.3.3.2. Número Alunos Escola Público + Privado por Ano, em Região Especial de Oecusse, 2017 até 2022

Ano	Alunos Ensino Secundário Geral								
	Público			Privado			Público + Privado		
	Mane	Feto	Total	Mane	Feto	Total	Mane	Feto	Total
2022	x	x	2,063	x	x	664	x	x	2,727
2021	863	901	1,764	257	339	596	1,120	1,240	2,360
2020	818	884	1,702	281	417	698	1,099	1,301	2,400
2019	760	747	1,507	320	381	701	1,080	1,128	2,208
2018	577	581	1,158	253	285	538	830	866	1,696
2017	642	647	1,289	230	245	475	872	892	1,764

Fonte: EMIS Ministerio da Educação

2.3.3.3. Número Professores Escola Público + Privado por Sub Região em Região Especial de Oecusse, 2022

Sub Região	Professores Ensino Secundário Geral								
	Público			Privado			Público + Privado		
	Mane	Feto	Total	Mane	Feto	Total	Mane	Feto	Total
Pante Makasar	x	x	x	x	x	x	x	x	x
Nitibe	x	x	x	x	x	x	x	x	x
Oesilo	x	x	x	x	x	x	x	x	x
Passabe	x	x	x	x	x	x	x	x	x
Total	x	x	83	x	x	14	x	x	97

Fonte: EMIS Ministerio da Educação

2.3.3.4. Número Professores Escola Público + Privado por Ano em Região Especial de Oecusse, 2017 até 2022

Ano	Professores Ensino Secundário Geral								
	Público			Privado			Público + Privado		
	Mane	Feto	Total	Mane	Feto	Total	Mane	Feto	Total
2022	x	x	83	x	x	14	x	x	97
2021	65	22	87	7	5	12	72	27	99
2020	61	24	85	8	4	12	69	28	97
2019	41	20	61	16	4	20	57	24	81
2018	x	x	61	x	x	20	x	x	81
2017	x	x	62	x	x	20	x	x	82

Fonte: EMIS Ministerio da Educação

2.3.3.5. Número Escola Público + Privado por Sub Região, em Região Especial de Oecusse, 2022

Sub Região	Escolas Ensino Secundário Geral		
	Público	Privado	Público + Privado
Pante Makasar	3	1	4
Nítibe	1	0	1
Oesilo	2	0	2
Passabe	0	0	0
Total	6	1	7

Fonte: EMIS Ministerio da Educação

2.3.3.6. Número Escola Público + Privado por Ano, em Região Especial de Oecusse, 2017 é 2022

Ano	Escolas Ensino Secundário Geral		
	Público	Privado	Público + Privado
2022	6	1	7
2021	6	1	7
2020	6	1	7
2019	5	1	6
2018	5	1	6
2017	2	1	3

Fonte: EMIS Ministerio da Educação

2.3.3.7. Médio Alunos por Professores Escola Público + Privado, em Região Especial de Oecusse, 2017 é 2022

Ano	Médio Alunos por Professores Ensino Secundário Geral		
	Público	Privado	Público + Privado
2022	25	47	28
2021	20	50	24
2020	20	58	25
2019	25	35	27
2018	19	27	21
2017	21	24	22

Fonte: EMIS Ministerio da Educação

2.3.4. Ensino Secundário Técnico Vocacional

2.3.4.1. Número Alunos Escola Público + Privado, em Região Especial de Oecusse, 2017 até 2022

Sub Região	Alunos Ensino Secundário Técnico Vocacional								
	Público			Privado			Público + Privado		
	Mane	Feto	Total	Mane	Feto	Total	Mane	Feto	Total
Pante Makasar	x	x	x	x	x	x	x	x	x
Nitibe	x	x	x	x	x	x	x	x	x
Oesilo	x	x	x	x	x	x	x	x	x
Passabe	x	x	x	x	x	x	x	x	x
Total	x	x	1,200	x	x	260	x	x	1,460

Fonte: EMIS Ministerio da Educação

2.3.4.2. Número Alunos Escola Público + Privado por Ano, em Região Especial de Oecusse, 2017 até 2022

Ano	Alunos Ensino Secundário Técnico Vocacional								
	Público			Privado			Público + Privado		
	Mane	Feto	Total	Mane	Feto	Total	Mane	Feto	Total
2022	x	x	1,200	x	x	260	x	x	1,460
2021	476	521	997	148	60	208	624	581	1,205
2020	396	505	901	86	24	110	482	529	1,011
2019	324	357	681	0	0	0	324	357	681
2018	277	290	567	0	0	0	277	290	567
2017	309	275	584	0	0	0	309	275	584

Fonte: EMIS Ministerio da Educação

2.3.4.3. Número Professores Escola Público + Privado por Sub Região, em Região Especial de Oecusse, 2022

Sub Região	Professores Ensino Secundário Técnico Vocacional								
	Público			Privado			Público + Privado		
	Mane	Feto	Total	Mane	Feto	Total	Mane	Feto	Total
Pante Makasar	x	x	x	x	x	x	x	x	x
Nítibe	x	x	x	x	x	x	x	x	x
Oesilo	x	x	x	x	x	x	x	x	x
Passabe	x	x	x	x	x	x	x	x	x
Total	x	x	39	x	x	2	x	x	41

Fonte: EMIS Ministerio da Educação

2.3.4.4. Número Professores Escola Público + Privado por Ano, em Região Especial de Oecusse, 2017 até 2022

Ano	Professores Ensino Secundário Técnico Vocacional								
	Público			Privado			Público + Privado		
	Mane	Feto	Total	Mane	Feto	Total	Mane	Feto	Total
2022	x	x	39	x	x	2	x	x	41
2021	25	10	35	0	0	0	25	10	35
2020	25	10	35	0	0	0	25	10	35
2019	25	9	34	0	0	0	25	9	34
2018	x	x	33	0	0	0	x	x	33
2017	x	x	35	0	0	0	x	x	35

Fonte: EMIS Ministerio da Educação

2.3.4.5. Número Escola Público + Privado por Sub Região, em Região Especial de Oecusse, 2022

Sub Região	Escolas Ensino Secundário Técnico Vocacional		
	Público	Privado	Público + Privado
Pante Makasar	2	1	3
Nitibe	0	0	0
Oesilo	0	0	0
Passabe	0	1	1
Total	2	2	4

Fonte: EMIS Ministerio da Educação

2.3.4.6. Número Escola Público + Privado por Ano, em Região Especial de Oecusse, 2017 até 2022

Ano	Escolas Ensino Secundário Técnico Vocacional		
	Público	Privado	Público + Privado
2022	2	2	4
2021	2	2	4
2020	2	1	3
2019	2	0	2
2018	2	0	2
2017	2	0	2

Fonte: EMIS Ministerio da Educação

2.3.4.7. Médio Alunos por Professores Escola Público + Privado, em Região Especial de Oecusse, 2017 até 2022

Ano	Médio Alunos por Professores Ensino Secundário Técnico Vocacional		
	Público	Privado	Público + Privado
2022	31	130	36
2021	24	0	29
2020	26	0	29
2019	20	0	20
2018	17	0	17
2017	17	0	17

Fonte: EMIS Ministerio da Educação

2.3.5. Ensino Superior

2.3.5.1. Número Estudantes e Dosentes (DIT) por Faculdades em Região Especial de Oecusse, 2022

Faculdade	Estudantes			Dosentes		
	Mane	Feto	Total	Mane	Feto	Total
Dezisaun no Gestaun Publiko (PPM)	x	x	x	x	x	x
Computer Science (CS)	x	x	x	x	x	x
Agribusiness	x	x	x	x	x	x
Gestaun Financa	x	x	x	x	x	x
Total	x	x	x	x	x	x

Fonte: *Educação Região Especial de Oecusse*

X: *Dadus Laiha*

2.3.6. Resumo Total Alunos, Professores, Escola e Salas por Ensino, em Região Especial de Oecusse, 2022

2.3.6.1. Resumo Total Alunos por Ensino e Sexo, em Região Especial de Oecusse, 2022

Ensino	Alunos								
	Publico			Privado			Total		
	Mane	Feto	Total M+F	Mane	Feto	Total M+F	Mane	Feto	Total M+F
Ensino Pre-Escolar	x	x	x	x	x	x	x	x	x
Ensino Básico	x	x	16,274	x	x	1,875	x	x	18,149
Ensino Secundário Geral	x	x	2,063	x	x	664	x	x	2,727
Ensino Secundário Técnico Vocacional	x	x	1,200	x	x	260	x	x	1,460
Ensino Superior (D3)	xx	x	x	x	x	x	x	x	x
Total Alunos	x	x	19,537	x	x	2,799	x	x	22,336

Fonte: EMIS Ministério da Educação

2.3.6.2. Resumo Total Professores por Ensino e Sexo, em Região Especial de Oecusse, 2022

Ensino	Professores								
	Publico			Privado			Total		
	Mane	Feto	Total M+F	Mane	Feto	Total M+F	Mane	Feto	Total M+F
Ensino Pre-Escolar	x	x	x	x	x	x	x	x	x
Ensino Básico	x	x	570	x	x	62	x	x	632
Ensino Secundário Geral	x	x	83	x	x	14	x	x	97
Ensino Secundário Técnico Vocacional	x	x	39	x	x	2	x	x	41
Ensino Superior (D3)	x	x	x	x	x	x	x	x	x
Total Alunos	x	x	692	x	x	78	x	x	770

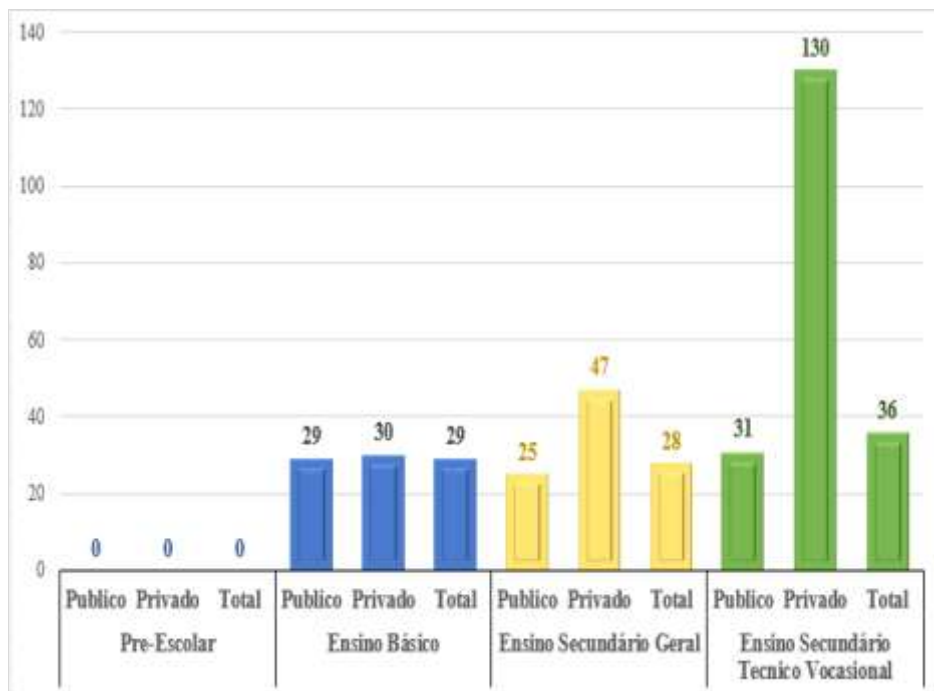
Fonte: EMIS Ministerio da Educação

2.3.6.3. Resumo Total Escolas por Ensino e Sexo, em Região Especial de Oecusse, 2022

Ensino	Número Escolas por Ensino		
	Público	Privado	Total Público + Privado
Ensino Pre-Escolar	12	2	14
Ensino Básico	74	7	81
Ensino Secundário Geral	6	1	7
Ensino Secundário Técnico Vocacional	2	2	4
Ensino Superior DIT (D3)	0	1	1
Total Escolas	94	13	107

Fonte: EMIS Ministério da Educação

2.3.6.4 Gráfico: Resumo Médio Alunos por Professores por Ensino, Escola Pública + Privado, em Região Especial de Oecusse, 2022



Fonte: EMIS Ministerio da Educação

2.4. SAÚDE

2.4.1. Pessoal da Saúde em Região Especial de Oecusse, 2022

2.4.1.1. Pessoal da Saúde em Hospital Região Especial de Oecusse

Kategoria	Mane	Feto	Total
Medicos Nasional	17	17	34
Medicos Internasional	0	0	0
Enfermeiros	21	10	31
Assistente Enfermeiros	0	0	0
Parteiras	0	26	26
Total	38	53	91

Fonte: Saúde Região Especial de Oecusse

2.4.1.2. Pessoal da Saúde em Centro da Saúde Região Especial de Oecusse

Pessoal da Saúde	Permanente			Kontratado			Total Permanente+Kontratado		
	Mane	Feto	Total	Mane	Feto	Total	Mane	Feto	Total
Medicos Nasional	17	17	34	0	0	0	17	17	34
Infermeiros/as	15	5	20	4	6	10	19	11	30
Parteiras	0	20	20	0	6	6	0	26	26
Total	32	42	74	4	12	16	36	54	90

Fonte: Saúde Região Especial de Oecusse, 2019

2.4.2. Estabelecimento da Saúde em Região Especial de Oecusse por Ano, 2018 até 2022

Ano	Hospital	Centro da Saúde	Posto da Saúde	SISCA	Clinicas Privadas	Total
2022	1	5	20	18	0	44
2021	1	4	17	18	0	40
2020	1	4	17	18	0	40
2019	1	4	17	18	0	40
2018	1	4	17	18	0	40

Fonte: - Ministério da Saúde

(Relatório Estatística Saúde Período Jan-Dez 2017 até 2022)

Obs: Iha Região Oecusse Seidauk iha Clinicas Privados

2.4.3. Partos Assistidos por Pessoal de Saúde em Região Especial de Oecusse, 2018 até 2022

Ano	Projeção Número mulheres grávidas	Número de Partos Assistidos Por Pessoal de Saúde				Partos Assistidos por pessoal da saúde (%)
		Na Casa	Na Facilidade de Saúde	No Hospital	Total	
2022	1,248	220	449	298	1,017	81
2021	1,221	213	344	295	852	52
2020	1,199	262	422	671	1,355	113
2019	1,767	410	455	895	1,760	99.6
2018	2,753	693	378	0	1,071	39

Fonte: - Ministério da Saúde

(Relatório Estatística Saúde Período Jan-Dez 2018 até 2022)

2.4.4. Números Ema halo Tratamento ba Moras no Baixa iha Hospital Região Especial de Oecusse, 2019 até 2022

No.	Tipo Moras	2022	2021	2020	2019
1	ISPA	18,538	x	20,258	2,069
2	ISPB	30	x	0	0
3	Malaria	0	x	11	3
4	Pneumonia	198	x	285	69
5	Diarea	3,529	x	4,520	386
6	Moras Kulit	4,635	x	5,203	32
7	TB Paru	105	x	70	210
8	Brochitis	0	x	0	128
9	Dentis	367	x	0	204
10	Ascariasis	0	x	0	59
11	Conjuntivitas	606	x	0	114
12	Neoromusculas	0	x	0	0
13	Malnutrisaun	135	x	0	148
14	Sistema Degestaun	0	x	0	0
15	Desastre	99	x	227	82
16	PMS	0	x	0	0
17	Dengue/Dmb	0	x	9	23
18	HIV/AIDS	16	x	4	4
19	Seluk-Seluk	33,916	x	37,929	23,267
Total Ema Halo Tratamento Baixa		62,174	x	68,516	26,798

Fonte: Saúde Região Especial de Oecusse

2.4.5. Número Cobertura Imunização BCG, Polio, DPT e Sarampo, das crianças idade anos < 1 no Idade >4 anos, em Região Especial de Oecusse, 2022

Tipo Imunização	Idade Labarik	2022		
		Mane	Feto	Total
BCG	< 1	966	849	1,815
	> 4	0	0	0
DPT 1/Penta 1	< 1	950	861	1,811
	> 4	0	0	0
DPT 2/ Penta 2	< 1	902	800	1,702
	> 4	0	0	0
DPT 3/ Penta 3	< 1	790	763	1,553
	> 4	0	0	0
Polio 0	< 1	595	562	1,157
	>4	0	0	0
Polio 1	< 1	933	848	1,781
	> 4	0	0	0
Polio 2	< 1	898	790	1,688
	> 4	0	0	0
Polio 3	< 1	780	746	1,526
	> 4	0	0	0
Sarampo R1	< 1	707	664	1,371
	> 4	0	0	0
Vacinação Completo	< 1	498	460	958
	> 4	0	0	0
DPT4	< 1	696	628	1,324
DT5	< 1	369	367	736
Hep. B	< 1	683	672	1,355
IPV	< 1	787	744	1,531
Rota Virus 1	< 1	856	777	1,633
Rota Virus 2	< 1	844	749	1,593
Rota Virus 3	< 1	726	690	1,416

Fonte: - Ministério da Saúde
(Relatório Estatística Saúde Período Jan-Dez 2022)

2.4.6. Número Cobertura Imunização (TT) para Mulheres Grávidas, em Região Especial de Oecusse, 2017 até 2022

Ano	Projeção Número Grávidas	TT-1		TT-2		TT-2+	
		No.	%	No.	%	No.	%
2022	1,373	524	38	402	29	376	27
2021	1,343	353	26	232	17	367	27
2020	1,319	560	42	366	28	475	36
2019	1,944	858	44	503	26	585	30
2018	3,028	676	22	475	16	659	22
2017	2,753	855	31.1	670	24.3	192	7

Fonte: - Ministério da Saúde

(Relatório Estatística Saúde Período Jan-Dez 2017 até 2022)

2.4.7. Número Formulário Planeada no Família, Natureza iha CHC no Posto Saúde em Região Especial de Oecusse, 2017 e 2022

Ano	Estimativa Populasaun Feto Kaben Nain 15-49 Anos	POPs	CO Ps	Injec-tavel	Im-plant	IUDs	Con-dom	Vasec-tomi	Tub ecto mi	Total	CPR (%)
2022	18,260	152	111	2,442	1,502	33	9	0	0	4,249	23
2021	17,729	120	148	3,569	2,652	238	9	0	0	6,748	38
2020	17,222	73	64	3,452	2,144	217	7	0	8	5,965	34.6
2019	17,197	55	51	678	492	11	0	0	0	1,287	7.5
2018	9,752	163	193	3,308	1,497	194	468	0	0	5,823	60
2017	9,752	227	424	5,756	1,153	177	8	0	0	7,745	79.4

Fonte: - Ministério da Saúde

(Relatório Estatística Saúde Período Jan-Dez 2017 até 2022)

2.4.8. Número Cobertura LISIO, Tetu Todan no Prevalencia Malnutrição iha Região Especial de Oecusse, 2017 até 2022

Ano	Número Targeto População				Labarik Idade < Tinan 5 Ne'ebe iha LISIO				Média Labarik Idade < Tinan 5				Tetu Cada Mês			
	Mês 0 - 23		Mês 24 - 59		Mês 0 - 23		Mês 24 - 59		Mês 0 - 23		Mês 24 - 59		Mês 0 - 23		Mês 24 - 59	
	%	No.	%	No.	%	No.	%	No.	%	No.	%	No.	%	No.	%	No.
2022	2,428	5,894	8,323	6,157	254	5,655	96	11,812	142	1,399	23	863	15	2,261	19	
2021	2,378	3,685	6,063	6,577	277	5,658	154	12,235	202	1,279	19	608	11	1,887	15	
2020	2,418	3,898	6,316	6,213	257	4,495	115	10,708	170	140	24	929	21	2,409	22	
2019	3475	4497	7972	5120	147	4121	92	9241	116	1393	27	521	12	1914	21	
2018	7,766	10,580	18,346	5,452	70	5,102	48	10,554	58	1,278	23	611	12	1,889	18	
2017	5,250	7,914	13,164	5,453	103.9	5,220	66	10,673	81.1	1,366	26	821	10.4	2,187	16.6	

Continua...

Ano	Média Labarik Idade < Tinan 5 ho Todan Normal fulan-fulan				Média Prevalencia ho Malnutrição Moderado Entre Labarik Idade < Tinan 5				Média Prevalencia ho Malnutrição Grave Entre Labarik Idade < Tinan 5									
	Mês 0 - 23		Mês 24 - 59		Mês 0 - 23		Mês 24 - 59		Mês 0 - 23		Mês 24 - 59		Mês 0 - 23		Mês 24 - 59			
	%	No.	%	No.	%	No.	%	No.	%	No.	%	No.	%	No.	%	No.		
2022	1,211	87	734	85	1,945	86	133	10	96	11	229	10	54	4	33	4	88	4
2021	13,463	88	6,637	91	20,100	89	1,103	7	503	7	1,606	7	782	5.1	150	2.1	932	4.1
2020	1,279	86	812	87	2,091	87	141	10	79	9	221	9	59	4	38	4	97	4
2019	1193	86	463	89	1656	87	132	9	38	7	170	9	69	5	20	4	88	5
2018	1,083	85	583	95	1,666	88	112	9	25	4	137	7	83	6	3	1	86	5
2017	1,746	33	726	9	2,472	19	113	2	43	1	156	1	109	2	113	1	222	2

Fonte: - Ministério da Saúde

(Relatório Estatística Saúde Período Jan-Dez 2017 até 2022)

2.4.9. Número Cobertura “Vitamina A” no Distribuição Aimoruk Lumbriga iha Região Especial de Oecusse, 2017 até 2022

Ano	Número Targeto População			Cobertura Vitamina "A"					
	Mês 6 - 11	Mês 12 - 59	Mês 6 - 59	Mês 6 - 11		Mês 12 - 59		Mês 6 - 59	
				No.	%	No.	%	No.	%
2022	597	7,138	7,734	185	31	1,439	20	1,624	21
2021	583	5,008	5,591	6,615	113	4,326	86	4,987	89
2020	571	5,137	5,709	1,089	191	6,897	134	7,986	140
2019	844	6,475	7,317	1,420	168	9,022	139	10,442	143
2018	1,316	10,584	11,900	1,152	88	6,445	61	7,597	64
2017	1,316	10,584	11,900	1,036	79	6,481	61	7,517	63

Continua...

Ano	Número Targeto População			Distribuição Aimoruk Lumbriga					
	Mês 12 - 23	Mês 24 - 59	Mês 12 - 59	Mês 12 - 23		Mês 24 - 59		Mês 12 - 59	
				No.	%	No.	%	No.	%
2022	1,244	5,894	7,138	615	49	1,115	19	1,730	24
2021	1,220	3,685	5,008	3,097	111	4,456	84	111	91
2020	1,242	3,898	5,137	2,125	171	4,851	124	6,976	136
2019	1,780	4,497	6,478	1,933	109	7,144	159	9,077	140
2018	7,766	10,580	18,346	10,229	132	13,152	124	88	0.5
2017	5,214	10,711	11,900	1,095	21	4,071	38	5,166	43

Fonte: - Ministerio da Saúde

(Relatório Estatística Saúde Período Jan-Dez 2017 até 2022)

2.5. PROTEÇÃO SOCIAL

2.5.1. Número Distribuição População por Religião em Região Oecusse Baseia ba Censo 2010 e Censo 2015

Religião	Censo 2010			Censo 2015			Censo 2022		
	Mane	Feto	Total	Mane	Feto	Total	Mane	Feto	Total
Catolica	31,314	31,751	63,065	34,440	31,962	66,402	38,029	36,802	74,831
Protestante	194	187	381	140	127	267	235	251	486
Musulmano	12	9	21	13	3	16	4	4	8
Budista	1	0	1	1	3	4	6	3	9
Hindu	16	20	36	18	26	44	0	1	1
Tradicional	0	0	0	0	0	0	0	1	1
Seluk	9	1	10	6	6	12	4	2	6
No religion	-	-	-	-	-	-	1	0	1
No answer	-	-	-	-	-	-	2	3	5

Fonte: Instituto Nacional de Estatística, I.P.
- *Censo População no Uma Kain 2010, 2015 e 2022*

2.5.2. Número de Beneficiário Bolsa da Mãe Receberam Subsídio por Sub-Região iha Região Oecusse, 2022

Sub-Região	Mane	Feto	Total
Pante Macasar	1,806	1,708	3,514
Oesilo	599	655	1,254
Nitibe	745	731	1,476
Passabe	372	398	770
Total	3,522	3,492	7,014

Fonte: *Ministério da Solidaridade Social e Inclusão*

2.5.3. Número de Beneficiário Bolsa da Mãe Receberam Subsídio por Ano iha Região Oecusse, 2019 até 2022

Ano	Mane	Feto	Total
2022	3,522	3,492	7,014
2021	696	3,799	4,495
2020	714	3,901	4,515
2019	x	x	4,696

Fonte: *Ministério da Solidaridade Social e Inclusão*

2.5.4. Número Labarik Orfanato por sub Região iha Região Oecusse, 2022

Sub-Região	Orfanatos		
	Mane	Feto	Total
Pante Macasar	50	52	102
Oesilo	0	0	0
Nitibe	11	19	30
Passabe	0	0	0
Total	61	71	132

Fonte: Ministério da Solidaridade Social e Inclusão

2.5.5. Número Labarik Orfanato iha Região Oecusse por Ano, 2016 até 2023

Ano	Orfanatos		
	Mane	Feto	Total
2022	61	71	132
2021	215	270	485
2020	179	217	396
2019	179	217	396
2018	30	42	72
2017	116	224	340
2016	92	85	177

Fonte: Ministério da Solidaridade Social e Inclusão

2.5.6. Número de Idosos (> = 60 anos) e Pessoas Inválidas Receberam Subsídio em Região de Oecusse, 2022

Sub-Região	Idosos			Invalidos		
	Mane	Feto	Total	Mane	Feto	Total
Pante Macasar	1,476	1,817	3,293	47	26	73
Oesilo	735	870	1,605	19	13	32
Nitibe	719	776	1,495	9	13	22
Passabe	386	428	814	2	2	4
Total	3,316	3,891	7,207	77	54	131

Fonte: Ministério da Solidaridade Social e inclusão

2.5.7. Número de Idosos (> = 60 anos) e Pessoas Inválidas Receberam Subsídio iha Região de Oecusse por Ano, 2016 até 2023

Ano	Idosos			Invalidos		
	Mane	Feto	Total	Mane	Feto	Total
2022	3,316	3,891	7,207	77	54	131
2021	2,989	3,473	6,462	65	43	108
2019	x	x	6,872	x	x	113
2018	3,079	3,456	6,535	76	40	116
2017	3,459	3,069	6,528	90	43	133
2016	3,096	3,449	6,545	88	41	129

Fonte: Ministério da Solidaridade Social e inclusão

2.5.8. Número de Combatentes da Libertação Nacional e Beneficiários Reseberam Pensão por Posto Administrativos em Região Especial de Oecusse, 2022

Posto Administrativo	Combatentes		
	Mane	Feto	Total
Nitibe	43	7	50
Oesilo	100	33	133
Pante Makasar	158	53	211
Passabe	23	5	28
Total	324	98	422

Fonte: *Ministerio Assuntos dos combatentes da Libertação Nacional.*

2.5.9. Número de Combatentes da Libertação Nacional e Beneficiários Reseberam Pensão em Região Oecusse, 2016 até 2022

Ano	Combatentes		
	Mane	Feto	Total
*2022	324	98	422
*2021	335	106	441
*2020	315	97	412
*2019	311	95	406
2018	358	41	399
2017	373	44	417
2016	337	90	427

Fonte: *Ministério da Solidaridade Social e inclusão*

**Ministerio Assuntos dos combatentes da Libertação Nacional*

2.6. MERCADO DE TRABALHO

2.6.1. Número de Pessoas Registadas á Procura de Emprego por Sexo em Região Oecusse, 2021 e 2022

Mês	2022			2021		
	Mane	Feto	Total	Mane	Feto	Total
<i>Janeiro</i>	6	4	10	7	1	8
<i>Fevereiro</i>	2	1	3	103	26	129
<i>Março</i>	2	1	3	25	10	35
<i>Abril</i>	0	0	0	19	9	28
<i>Mai</i>	10	15	25	2	5	7
<i>Junho</i>	22	13	35	0	0	0
<i>Julho</i>	20	9	29	2	2	4
<i>Agosto</i>	12	2	14	3	0	3
<i>Setembro</i>	2	1	3	0	0	0
<i>Outubro</i>	2	4	6	6	1	7
<i>Novembro</i>	28	25	53	1	0	1
<i>Dezembro</i>	43	17	60	1	2	3
Total	149	92	241	169	56	225

Fonte: SEPFOPE Região Oecusse

2.6.2. Ema ne'ebe buka Serviço iha Rai Laran no ba Rai Liur no Formação iha Região Oecusse, 2021 e 2022

Descrição	2022			2021		
	Mane	Feto	Total	Mane	Feto	Total
Á Procura de serviço no País	13	5	18	x	x	x
Á Procura de serviço para o estrangeiro	99	29	128	x	x	x
Gosta de Serviço	4	3	7	x	x	x
Á Procura de Formação Profissional	62	26	88	x	x	x
Á Procura de Formação Empresário	0	0	0	x	x	x
Total	178	63	241	x	x	x

Fonte: SEPFOPE Região Oecusse

2.7. ADMINISTRAÇÃO PÚBLICO

2.7.1. Número Funcionario em Região Oecusse, 2022

2.7.1.1. Número Funcionario **Permanentes**

Secretario Regional	Número Funcionario Permanentes (1)		
	Mane	Feto	Total
GPA (Gabinete Presidente Autoridade)	50	6	56
SRESS (Secretaria Regional Educação)	374	162	536
SRF (Secretaria Regional Para As Financas)	17	2	19
SRTP (Secretario regional Teras e Propriedade)	12	3	15
SRA (secretario Regional Administrasaun)	27	4	31
SRAG (Secretaria regional agricultura)	74	13	87
SRS (secretario Regional Saude)	165	118	283
SRCI (Secretario Regional Comercio Industria)	12	3	15
Total	731	311	1,042

Fonte: Administrasaun Região Especial Oecusse

2.7.1.2. Número Funcionario **Contratados**

Secretario Regional	Número Funcionario Contratados (2)		
	Mane	Feto	Total
GPA (Gabinete Presidente Autoridade)	46	8	54
SRESS (Secretaria Regional Educação)	333	225	558
SRF (Secretaria Regional Para As Financas)	61	22	83
SRTP (Secretario regional Teras e Propriedade)	5	2	7
SRA (secretario Regional Administrasaun)	19	1	20
SRAG (Secretaria regional agricultura)	26	5	31
SRS (secretario Regional Saude)	11	10	21
SRCI (Secretario Regional Comercio Industria)	0	0	0
Total	501	273	774

Fonte: Administrasaun Região Especial Oecusse

2.7.1.3. Número Funcionario Agente Administração

Secretario Regional	Número Funcionario Agente Administração (3)		
	Mane	Feto	Total
GPA (Gabinete Presidente Autoridade)	4	0	4
SRESS (Secretaria Regional Educação)	3	3	6
SRF (Secretaria Regional Para As Finanças)	17	4	21
SRTP (Secretario regional Teras e Propriedade)	7	0	7
SRA (secretario Regional Administrasau)	5	1	6
SRAG (Secretaria regional agricultura)	8	0	8
SRS (secretario Regional Saude)	9	1	10
SRCI (Secretario Regional Comercio Industria)	4	1	5
Total	57	10	67

Fonte: Administrasau Região Especial Oecusse

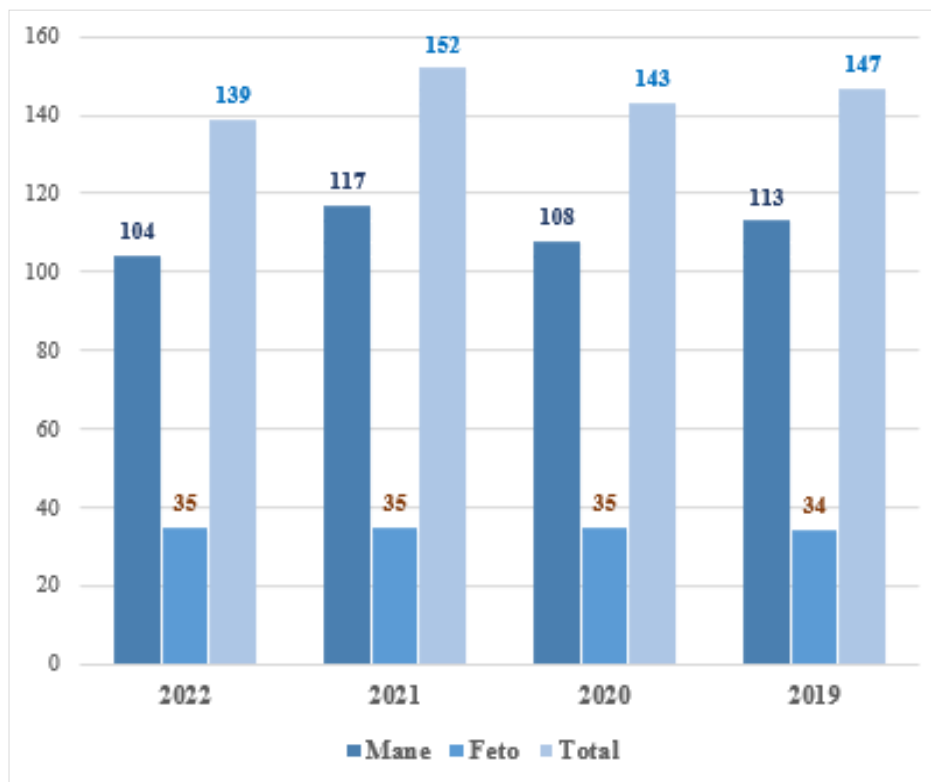
2.7.1.4. Total Número Funcionario Permanente + Funcionario Contratados + Agente Administração

Secretario Regional	Número Funcionario (1+2+3)		
	Mane	Feto	Total
GPA (Gabinete Presidente Autoridade)	100	14	114
SRESS (Secretaria Regional Educação)	710	390	1100
SRF (Secretaria Regional Para As Finanças)	95	28	123
SRTP (Secretario regional Teras e Propriedade)	24	5	29
SRA (secretario Regional Administrasau)	51	6	57
SRAG (Secretaria regional agricultura)	108	18	126
SRS (secretario Regional Saude)	185	129	314
SRCI (Secretario Regional Comercio Industria)	16	4	20
Total	1,289	594	1,883

Fonte: Administrasau Região Especial Oecusse

2.8. POLICÍA NACIONAL TIMOR LESTE

2.8.1. Gráfico: Número Policia Nacional Timor Leste por Sexo em Região Oecusse, 2019 até 2022



Fonte: HQ Comando PNTL (Nacional Dili)

Nota: Números iha leten la inclui Unidade Patrulha Fronteira, Policia Imigração no Policia Maritima

2.8.2. Tabela: Número **Suspeito** ba Acontesemento Criminal tuir Grupo de Idade e Tinan, iha Região Especial de Oecusse

Grupo de Idade	Suspeito					
	2022	2021	2020	2019	2018	2017
0-9	0	1	0	0	0	0
10-19	40	15	23	12	22	24
20-29	142	74	87	102	112	127
30-39	121	83	103	100	154	118
40-49	78	36	73	64	97	72
50-59	36	27	40	34	26	37
60+	18	13	36	27	27	15
Total	435	249	362	339	438	393

Fonte: Serviço Investigação Criminal (SIC) PNTL

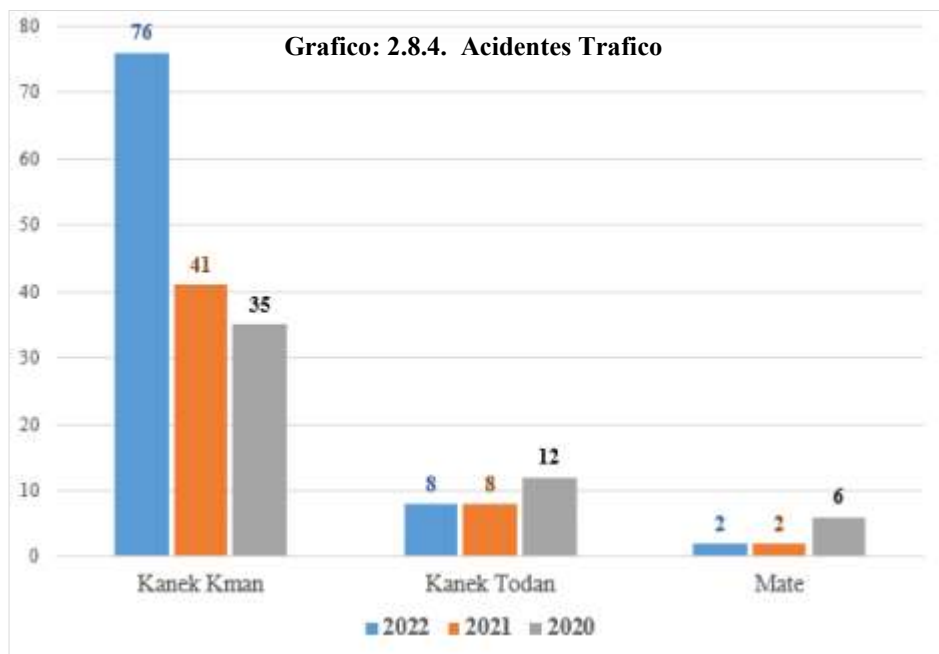
2.8.3. Tabela: Número **Vítima** ba Acontesemento Criminal tuir Grupo de Idade e Tinan, iha Região Especial de Oecusse

Grupo de Idade	Vítima					
	2022	2021	2020	2019	2018	2017
0-9	15	7	8	3	5	6
10-19	38	37	31	43	49	45
20-29	54	54	58	65	174	75
30-39	79	61	64	77	90	75
40-49	54	46	39	53	65	59
50-59	21	18	27	24	33	27
60+	32	12	25	31	31	27
Total	293	235	252	296	447	314

Fonte: Serviço Investigação Criminal (SIC) PNTL

2.8.4. Tabela: Número Acidentes Trafico ne'ebe Resultado ba Ema Kanek Kman, Kanek Todan no Mate, tuir Tinan iha Região Oecusse, 2019 até 2022

Ano	Kanek Kman	Kanek Todan	Mate	Total Kazu
2022	76	8	2	27
2021	41	8	2	32
2020	35	12	6	36
2019	50	5	3	47
2018	92	35	3	27
2017	84	57	4	15
2016	47	17	4	30



Fonte: Departamento Acidente Trafico, (Nacional Dili)

2.8.5. Número Suspeito Ne'ebe Halo Crime tuir Tipo de Crime no Fulan iha Região Oecusse, 2022

No	Tipo Crime	Jan	Fev	Mar	Abr	Mai	Jun	Jul	Aug	Set	Out	Nov	Dez	Total
1.	Ofensas Integridade Fisika Simples	6	4	12	11	9	4	8	10	11	9	9	2	95
2.	Ofensas Integridade Fisika(VD)	4	0	0	3	12	14	12	13	10	7	12	8	95
3.	Danu Simples	0	2	0	0	0	1	1	0	2	1	2	0	9
4.	Koasaun Sexual	0	0	1	0	0	0	1	1	0	1	2	0	6
5.	Omicidiu Simples	0	0	0	0	1	0	0	1	0	1	0	0	3
6.	Furtu Simples	0	1	0	0	0	0	0	0	0	0	0	0	1
7.	La halo Tuir Obrigasaun Alimentar	0	0	0	0	0	0	0	0	0	0	0	0	0
8.	Kontra bandu	3	2	4	0	13	5	4	3	2	5	8	9	58
9.	Tentativa	0	0	0	0	0	0	0	0	0	0	0	0	0
10.	Burla Simples	0	0	0	0	0	0	0	0	0	0	0	0	0
11.	Abuzu Sexual ba menõr	0	0	0	1	0	1	1	0	0	0	0	0	3
12.	Ameasa	0	0	1	0	1	1	0	0	3	0	0	0	6
13.	Maustratus ba menõr	0	1	2	1	1	0	1	0	1	2	0	0	9
14.	Ofensas ba menõr	0	0	0	0	0	0	0	0	0	0	0	0	0
15.	Maustratus ba Konjuje	0	2	2	1	0	4	1	0	3	1	2	0	16
16.	Furtu Agravadu	0	0	0	0	2	2	0	0	2	0	0	0	6
17.	Insendiu	0	0	1	1	1	0	0	0	0	1	0	4	8
18.	Ofensas Korporal Resiproka	1	2	0	0	1	2	0	1	1	2	1	0	11

Continua...

Continuação 2.8.5.

No	Tipo Crime	Jan	Fev	Mar	Abr	Mai	Jun	Jul	Aug	Set	Out	Nov	Dez	Total
19	Esplorasun ba Jogu Ilisitu	0	0	0	0	0	0	0	0	0	0	0	0	0
20	Dezobediencia	0	0	0	0	0	1	0	2	0	1	0	0	4
21	Violasaun Sexual	0	0	0	1	0	0	1	0	0	0	0	0	2
22	Ameasa(VD)	0	0	0	2	0	0	1	0	0	1	1	0	5
23	Violasaun ba Domissilio	0	0	0	1	0	0	0	0	0	0	0	0	1
24	Obstrusaun ba Liberdade atu hili	0	0	0	0	0	0	0	0	0	0	0	0	0
25	Propoganda Eleitoral Ilisita	0	0	2	1	2	0	0	0	0	0	0	0	5
26	Pornografia Infantil	0	0	0	0	0	0	0	0	0	0	0	0	0
27	Danu (Eleitoral)	0	0	0	0	0	0	0	0	0	0	0	0	0
28	Denuncia kalunioza	0	0	0	1	0	0	0	1	0	0	0	0	2
29	Estado RDTL	0	0	0	0	0	0	0	0	0	0	0	0	0
30	Ameasa(Partido)	0	0	0	0	0	0	0	0	0	0	0	0	0
31	Danu Simples (Partido)	0	0	0	0	0	0	0	0	0	0	0	0	0
32	Pekulato ho Uzu	0	0	0	0	0	0	0	0	0	0	0	0	0
33	Produitu adul teradu ka deterioradu	0	0	0	0	0	0	0	0	0	0	0	0	0
34	Insestu	0	0	0	0	0	0	0	0	0	0	0	0	0
35	Espesie Amesada ka ho pergu atu oho	0	0	0	0	0	0	0	0	0	0	0	0	0

Continua...

Continuação 2.8.5.

No	Tipo Crime	Jan	Fev	Mar	Abr	Mai	Jun	Jul	Aug	Set	Out	Nov	Dez	Total
36	Diskriminasaun rasial ka Relijjoza	0	0	0	0	0	0	0	0	0	0	0	0	0
37	Obstrusaun ba Autoridade Publiku	0	0	0	0	0	0	0	0	0	0	0	0	0
38	Deskamiñu	0	0	0	0	0	0	0	0	0	0	0	0	0
39	Aktu seksual ho Adolenxente	0	0	0	0	0	0	0	1	0	0	0	0	1
40	Burla Agravadu	0	0	0	0	0	0	0	0	0	0	0	0	0
41	Ofencas Corporal ho Substansia Venenoza	0	0	0	0	0	0	0	0	0	0	0	0	0
42	Tentativa	0	0	0	0	0	0	0	0	0	0	0	0	0
43	Danu Agravadu	0	0	0	0	0	0	0	0	0	0	0	0	0
Total		14	14	25	24	43	35	31	33	35	32	37	23	346

Fonte: *Comando PNTL Região Especial de Oecusse*

2.8.6. Número Kazu Entrada Tuir Tipu de Crime e tuir sub Região iha Ministério Público, Região Oecusse, 2022

No.	TIPO KRIME/ Type of Crime	Sub Região				
		Pante Macasar	Oesilo	Passabe	Nitibe	Total
1.	Violencia Demestica,Lei no.07/2010	x	x	x	x	x
2.	Ofensas Fisika Simples, art.145.CP	x	x	x	x	x
3.	Dezobediencia, art.244.CP	x	x	x	x	x
4.	Ofensas Resiproka, art.151.CP	x	x	x	x	x
5.	Danu Simples, art.258.CP	x	x	x	x	x
6.	Ameasa, art.157.CP	x	x	x	x	x
7.	Maustratus Konjuje, art.154.CP	x	x	x	x	x
8.	Kontra bandu, art.316.CP	x	x	x	x	x
9.	Maustratus ba menõr, art.155.CP	x	x	x	x	x
10.	La Kupri Obrigasaun Alimentar, art.225.CP	x	x	x	x	x
11.	Armas Brancas, art.211.CP	x	x	x	x	x
12.	Furtu Simples, art.138.CP	x	x	x	x	x
13.	Homicidio Simples,Art.138.CP	x	x	x	x	x
14.	Danu ho Violencia,Art.258.CP	x	x	x	x	x
15.	Furtu Agravadu,Art.252.CP	x	x	x	x	x
16.	Homicidio negligente,Art.140.CP	x	x	x	x	x
17.	Insendiu,Art.263.CP	x	x	x	x	x
18.	Koasaun Sexual,Art.171.CP	x	x	x	x	x
19.	Korupsaun Ativa, Art.294.CP	x	x	x	x	x
20.	Korupsaun Pasiva,e ativa, Art.294.CP	x	x	x	x	x

Continua...

No.	TIPO KRIME/ Type of Crime	Sub Região				
		Pante Macasar	Oesilo	Passabe	Nitibe	Total
21.	Acto Sexual com adolescencia,Art.178.CP	x	x	x	x	x
22.	Homicidio ho froma tentada,Art.138.CP	x	x	x	x	x
23.	Danu Agravadu,Art.259.CP	x	x	x	x	x
24.	Violasaun Sexual,Art.171.CP	x	x	x	x	x
25.	Tentativa Homicidio,Art.23,138.CP	x	x	x	x	x
26.	Sequestro,Art.160.CP	x	x	x	x	x
27.	Tentativa Ofensas Simples,Art.145.CP	x	x	x	x	x
28.	Furto e danu simples,Art.251.e 258.CP	x	x	x	x	x
29.	Abuzu Sexual ba menõr,Art.177.CP	x	x	x	x	x
30.	Tentativa Abuzu Sexual ba menõr,Art.177.CP	x	x	x	x	x
31.	Usa Doc Indetifikaun Alheo,Art.306.CP	x	x	x	x	x
32.	Rapto, 306.CP	x	x	x	x	x
33.	Interupsaun ba gravides, 145.CP	x	x	x	x	x
34.	Explorasaun Sexual ba terseiru, 141.CP	x	x	x	x	x
35.	Violasaun segredo justisa,Art.291.cp	x	x	x	x	x
36.	Kontra Flora ho fauna,Art.217.CP	x	x	x	x	x
37.	Falsifikasaun Doc,e Burla agravadu,Art.303,e 267.CP	x	x	x	x	x
38.	Ofensas fisica agravadu,Art.146.CP	x	x	x	x	x
39.	Abusu sexual,Art.178.CP	x	x	x	x	x
40.	Denuncia Caluniosa,Art.285.CP	x	x	x	x	x

Fonte: Procurador Geral da Republica

**2.8.7. Número Akontesimento Kriminal ne'ebe mak
Ministeiro Publico Eliminadu tuir Tipo Krime iha Região
Oecusse, 2022**

No	TIPO KRIME/ Type of Crime	Numero Kazu Kriminal Sira Nebe Maka Ministeiro Publico fo Kontinuidade	Numero Kazu Kriminal Sira Ne'ebe Ministeiro Publico la Fo Kontinuidade tanba la Konsege Identifica Infrator/ Suspeitu	Numero Kazu Krimi- nal Sira Ne'ebe Konkluidu Liu Husi Pena Ida Husi Ministeiro Publico	Numeor Kazu Kriminal Sira Ne'ebe Prosesadu iha Tribunal husi Ministeiro Publico	Cazu Pendente
1	Political	-	-	-	-	-
2	Kontra Hasoru Ulun Bot Nasaun	-	-	-	-	-
3	Kontra Hasoru Regras Publico	x	x	x	x	x
4	Sunu/ Arson	x	x	x	x	x
5	Suborno/ Bribery	x	x	x	x	x
6	Korupsaun	x	x	x	x	x
7	Halo Selus Ou Halo Surat Falsu	x	x	x	x	x
8	Droga	x	x	x	x	x
9	Moral/ Morality	x	x	x	x	x
10	Joga Cartas/ Gamble	x	x	x	x	x
11	Baku Ema Kaneke	x	x	x	x	x
12	Oho Ema	x	x	x	x	x
13	Violensia Sexual	x	x	x	x	x
14	Naok Ten	x	x	x	x	x

Continua...

No.	TIPO KRIME/ Type of Crime	Numero Kazu Kriminal Sira Nebe Maka Ministeiro Publico fo Kontinu- idade	Numero Kazu Kriminal Sira Ne'ebe Ministeiro Publico la Fo Kontinu- idade tanba la Konsege Identifica Infrator/ Suspeitu	Numero Kazu Kriminal Sira Ne'ebe Konkluidu Liu Husi Pena Ida Husi Ministeiro Publico	Numero Kazu Kriminal Sira Ne'ebe Prosesadu iha Tribunal husi Ministeiro Publico	Cazu Pendente
15	Asalta	x	x	x	x	x
16	Lori Kilat Ilegal arm	x	x	x	x	x
17	Halo Lakon Osan Ruma	x	x	x	x	x
18	Lohi No Bosok Ten	x	x	x	x	x
19	Estraga Sasan	x	x	x	x	x
20	Iha Funsau Nia Laran / Abujo de Poder	x	x	x	x	x
21	Arocasa/ Fence	x	x	x	x	x
22	Financial Fraud	x	x	x	x	x
23	Trafico	x	x	x	x	x
24	Omicidiu Intensional	x	x	x	x	x
25	Pornografi	x	x	x	x	x
26	Prostitusi	x	x	x	x	x
27	No Seluk- Seluk	x	x	x	x	x
28	Kontra lei Cidico	x	x	x	x	x
Total		x	x	x	x	x

Fonte: Procurador Geral da Republica

2.9. PARTICIPAÇÃO POLITÍCA

2.9.1. Participação Partidos Político nas Eleições para o Parlamento Nacional, 2012

Partidos	Votos	%
UDT (<i>União Democrata Timorense</i>)	51	0.17
PR (<i>Partidu Republikanu</i>)	515	1.67
PDN (<i>Partido Desenvolvimento Nacional</i>)	594	1.93
AD (<i>Aliança Democrática</i>) KOTA / TRABALHISTA	122	0.40
PUN (<i>Partido Unidade Nacional</i>)	67	0.22
PD (<i>Partido Democrático</i>)	3,746	12.15
PTD (<i>Partido Timorense Democrático</i>)	138	0.45
PSD (<i>Partido Social Democrata</i>)	1,810	5.87
FRENTE MUDANÇA (<i>Frente Reconstrução Nacional de Timor Leste</i>)	3,198	10.37
P. KHUNTO (<i>Partidu Kmanek Haburas Unidade Nasional Timor Oan</i>)	656	2.13
CNRT (<i>Congresso Nacional de Reconstrução de TimorLeste</i>)	12,018	38.98
FRETILIN (<i>Frente Revolucionária do Timor Leste Independente</i>)	5,735	18.60
PDP (<i>Partido Desenvolvimento Popular</i>)	119	0.39
BLOKU PROKLAMADOR PMD/PARENTIL	95	0.31
ASDT (<i>Associação Social Democrata Timorense</i>)	159	0.52
PST (<i>Partido Socialista Timorense</i>)	1,334	4.33
PDC (<i>Partido Democrático Cristão</i>)	47	0.15
PDL (<i>Partido Democrático Liberal</i>)	18	0.06
APMT (<i>Associação Popular Monarquia Timorense</i>)	53	0.17
UNDERTIM (<i>Unidade Nacional Democrática da Resistência Timorense</i>)	239	0.78
Coligação PLPA /PDRT	117	0.38
Total	30,831	100

Fonte: Comissão Nacional Eleição Região Especial de Oecusse

2.9.2. Participação nas Eleições para a Presidência da República, 2012

2012						
Eleição para a Presidência da República, 2ª volta						
Nº Eleitores Inscritos	Nº Votos				Abstenção %	Votos do candidato mais votado (%)
	Total	Válidos	Votos brancos	Votos nulos		
-	38,997	27,992	77	223	-	75.92

Fonte: Secretariado Técnico de Administração Eleitoral Região Oecusse

2.9.3. Participação nas Eleições para o Parlamento Nacional, 2012

2012						
Eleição para o Parlamento Nacional						
Nº Eleitores Inscritos	Nº Votos				Abstenção 21%	Partido/coligação mais votado CNRT, 38.98(%)
	Total	Válidos	Votos brancos	Votos nulos		
39,448	31,304	30,831	98	375	8,144	12,018

Fonte: Secretariado Técnico de Administração Eleitoral Região Oecusse

2.9.4. Participação Partidos Político nas Eleições para o Parlamento Nacional, 2017

Partidos	Votos	%
BUP - Bloco Unidade Nacional	172	0.48
APMT - Associação Popular Monárquia Timorense	74	0.21
KHUNTO - Partidu Kmanek Haburas Unidade Nasional Timor Oan	1,271	3.55
PEP - Partido Esperança da Patria	801	2.24
PST - Partido Socialista Timorense	55	0.15
PDP - Partido Desenvolvimento Popular	104	0.29
CNRT - Congresso Nacional de Reconstrução de Timor -Leste	10,490	29.30
PR - Partido Republicano	223	0.62
UDT - União Democrata Timorense	466	1.30
PDC - Partido Democrático Cristão	87	0.24
MLPM - Movimento Libertação Povo Maubere	23	0.06
PLP - Partido Libertação Popular	2,335	6.52
PD - Partido Democrático	2,859	7.99
UNDERTIM - Unidade nacional Democrática da Resistência Timorense	72	0.20
PUDD - Partido Unidade Desenvolvimento Democrático	1,811	5.06
PTD - Partido Timorense Democrático	38	0.11
FRENTI MUDANÇA - Frente Reconstrução Nacional de Timor-Leste	222	0.62
PSD - Partido Social Democrata	96	0.27
CASDT - Cento Associação Democrático Timorense	236	0.66
PDN - Partidu Desenvolvimento Nacional	314	0.88
FRETILIN - Frente Revolucionária do Timor -Leste Independente	14,055	39.26
Total Votos	35,804	100

Fonte: <http://www.cne.tl/apuramento.2017/>

2.9.5. Participação nas Eleições para o Parlamento Nacional, 2017

2017						
Eleição para o Parlamento Nacional						
Nº Eleitores Inscritos	Nº Votos				Abstenção 22.9%	Partido/ coligação mais votado 39.26(%) Fretelin
	Votos Confirmados	Votos-Válidos	Votos brancos	Votos nulos		
45,509	35,063	34,162	290	611	10,446	14,055

Fonte: <http://www.cne.tl/apuramento.2017/>

2.9.6. Participação nas Eleições para a Presidência da República, 2017

2017						
Eleição para a Presidência da República, 2ª volta						
Nº Eleitores Inscritos	Nº Votos				Abstenção %	Votos do Candidato mais votado 46.62 (%) Antonio da Conceição
	Votos Confirmados	Votos-Válidos	Votos brancos	Votos nulos		
-	-	30,345	-	-	-	14,148

Fonte: <http://www.cne.tl/apuramento.2017/>

2.9.7. Participação dos Candidatos nas Eleições para a Presidência da República, 2017

No	Naran Candidatos Presidente ba Primeira Ronde	Votos	Percentagem (%)
1	Antonio M. Lopes	465	1.53
2	Francisco Guterres Lu-Olo	13,976	46.06
3	Amorim Vieira	231	0.76
4	Jose Antonio de Jesus das Neves	334	1.10
5	José Luis Guterres	354	1.17
6	Maria Angela Freitas da Silva	224	0.74
7	Luis Alves Tilman	613	2.02
8	Antonio da Conceição	14,148	46.62
Total		30,345	100

Fonte: <http://www.cne.tl/apuramento.2017/>

2.9.8. Participação Partidos Político nas Eleições Antecipadas para o Parlamento Nacional, 2018

Partidos Políticos/Coligação	Votos	%
PEP - <i>Partido Esperança da Pátria</i>	340	0.89
PD - <i>Partido Democrático</i>	2,065	5.41
PR - <i>Partido Republicano</i>	178	0.47
FRETILIN - <i>Frente Revolucionária de Timor-Leste Independente</i>	10,831	28.39
MSD - <i>Movimento Social Democrata</i>	103	0.27
MDN - <i>Movimento Desenvolvimento Nacional</i>	153	0.4
FDD - <i>Frente Desenvolvimento Democrático</i>	2,022	5.3
AMP - <i>Aliansa Mudansa ba Progresu</i>	22,455	58.9
Total Votos	38,147	100

Fonte: <http://www.cne.tl/apuramento.2018/>

2.9.9. Resumo Votos nas Eleições Antecipadas para o Parlamento Nacional, 2018

Eleição Antecipada para a Parlamento Nacional 2018							
No. Eleitores Inscritos	No Votos						Partido mais Votado 58.9% (AMP)
	Votos Confirmados	Válidos	Votos Branco	Votos Nulos	Votos Rejeitados	Abstenção % (17.8)	
47,240	38,838	38,147	99	591	1	8,402	22,455

Fonte: <http://www.cne.tl/apuramento.2018/>

2.9.10. Naran Candidatura Nas Eleição Precidente da Republica 1º Volta, 2022

No.	Naran Candidatos	Votos	%
1.	Isabel Da Costa Ferreira	331	0.9
2.	Hermes Da Rosa Correia Barros	32	0.1
3.	Maria Ângela Freitas Da Silva	34	0.1
4.	Rogério Tiago De Fátima Lobato	87	0.2
5.	Anacleto Bento Ferreira	187	0.5
6.	Francisco Guterres Lú-Olo	11,252	29.9
7.	Maria Helena Lopes De Jesus Pires	59	0.2
8.	Tito Da Costa Cristóvão (Lere Anan Timur)	689	1.8
9.	Armanda Berta Dos Santos	2,218	5.9
10.	Anteiro Bendito Da Silva	70	0.2
11.	Constâncio Da Conceição Pinto	132	0.4
12.	Virgílio Da Silva Guterres (Lamukan)	72	0.2
13.	Martinho Germano Da Silva Gusmão	980	2.6
14.	José Ramos-Horta	19,433	51.6
15.	Felisberto Araújo Duarte	88	0.2
16.	Mariano Assanami Sabino Lopes	1,987	5.3
Total		37,651	100

Fonte: <http://www.cne.tl/apuramento.2022/>

2.9.11. Participação Nas Eleições para Precidência da República 2º Volta, 2022

No.	Naran Candidatos	Votos	%
1.	José Ramos-Horta	23,887	62.2
2.	Francisco Guterres Lú-Olo	14,503	37.8
Total		38,390	100

Fonte: <http://www.cne.tl/apuramento.2022/>

2.9.12. Participação Partidos Politico das Elições para o Parlamento Nacional, 2023

No.	Partido Politico/Coligação	Votos	%
1.	PDN - Partidu Desenvolvimento Nacional	17	0.04
2.	PLPA - <i>Partido Liberta Povu Aileba</i>	379	0.9
3.	PLP - Partido Libertação Popular	1,160	2.6
4.	PD - <i>Partido Democrático</i>	2,625	6.0
5.	KHUNTO- Partidu Kmanek Haburas Unidade Nasional Timor Oan	1,957	4.5
6.	PVT - <i>Partido Verdes de Timor</i>	271	0.6
7.	UDT - União Democrata Timorense	60	0.1
8.	PUDD - Partido Unidade Desenvolvimento Democrático	1,775	4.0
9.	PR - <i>Partido Republicano</i>	66	0.2
10.	UNDERTIM - Unidade Nacional Democrática da Resistência Timorense	56	0.1
11.	FRETILIN - <i>Frente Revolucionária de Timor-Leste Independente</i>	15,394	35.1
12.	CNRT- <i>Congresso Nacional de Reconstrução de Timor-Leste</i>	19,633	44.8
13.	CASDT - Cento Associação Democrático Timorense	191	0.4
14.	MLPM - Movimento Libertação Povo Maubere	30	0.1
15.	PST - <i>Partido Socialista Timorense</i>	60	0.1
16.	PDC - Partido Democrático Cristão	32	0.1
17.	APMT - Associação Popular Monarquia Timorense	143	0.3
Total		43,849	100

Fonte: <http://www.cne.tl/apuramento.2023/>

ECONOMIA



Photo: Helder HM

3.1. AGRICULTURA

3.1.1. Horticultura

3.1.1.1. Produção das Principais Culturas Região de Oecusse, 2022

Variedade/ Komodity	Área Potencial (Ha)	Área Cultivo (Ha)	Área Coilheta (Ha)	Produc- tividade (Ha)	Produção ton/ano
Repoilho	250	5	5	0.5	2.5
Repolho Funan	250	5	5	0.2	1
Mustarda Mutin	250	6	6	0.3	1.5
Mustarda Metan	250	4	4	0.1	1
Petsay	250	6	6	0.2	1
Couve	250	2	2	0.1	0.5
Kanko	250	10	10	0.5	5
Lakeru Mutin	250	2	2	1	2
Abobora	0	0	0	0	0
Bayam	250	10	10	0.5	5
Cebolas Vermelhas	0	0	0	0	0
Cebolas Brancos	0	0	0	0	0
Liis Tahan	250	2	2	0.1	0.1
Salada Tahan	250	2	2	0.1	1
Baria	250	5	5	0.5	2.5
Tomate	250	10	10	0.5	5.5
Senoura	250	5	5	0.1	5
Piri-Piri	0	0	0	0	0
Alfase	250	2	2	0.5	1
Pipinu	250	2	2	0.5	1
Pateka (Malansia)	250	7	7	3	5

Continua...

Continuação 3.1.1.1.

Variedade/ Komodity	Área Potencial (Ha)	Área Cultivu (Ha)	Área Coilheta (Ha)	Produkti- vidade (Ha)	Produção ton/ano
Brinjela	250	25	25	0.5	12.5
Aimanas	250	10	10	0.5	3
Liis Mean	250	5	5	0.1	5
Liis Mutin	250	1	1	0.5	0.1
Toati	0	0	0	0	0
Fore Sikoti	250	10	10	0.5	5
Aggriaun	250	20	20	0.5	10
Ervilha	0	0	0	0	0
Koto	250	5	5	0.2	1
Salsa	0	0	0	0	0
Kulu Tunu	0	0	0	0	0
Kulu Jaka	250	20	20	2	40
Rambutan	0	0	0	0	0
Goiava	250	5	5	0.5	2.5

Fonte: *Seksaun Produsaun Alimentar, Dirresaun Dos Servisu Da Agricultura e Pescas Região Especial de Oecusse, 2021*

3.1.1.2. Produção Fore Rai (nuts) iha Região Especial de Oecusse, 2022

Posto Administrativos	Fore rai (nuts)	Potencial Area (ha)	Planted Area (ha)	Harvested Area (ha)	Productivity (ton/ha)	Produção (ton/ano)
Pante Macasar		6,434	67	67	0.4	26.8
Nitibe		3,314	82	82	0.5	41
Oesilo		2,105	40	40	0.4	16
Passabe		1,018	22	22	0.5	11
Total		12,871	211	211	1.8	94.8

Fonte: Seksaun Produsaun Alimentar, Dirresaun Dos Servisu Da Agricultura e Pescas Região Especial de Oecusse, 2021

3.1.1.3. Produção Batar (maize) iha Região Especial de Oecusse, 2022

Posto Administrativos	Batar (maize)	Potencial Area (ha)	Cultivated Area (ha)	Harvested Area (ha)	Productivity (ton/ha)	Produção (ton/ano)
Pante Macasar		8966	1815	1815	1.2	2783.6
Nitibe		5361	1336	1336	1	1336
Oesilo		2474	1450	1450	1	1450
Passabe		2634	575	575	1	575
Total		19,435	5,176	5,176	3	6,144.6

Fonte: Seksaun Produsaun Alimentar, Dirresaun Dos Servisu Da Agricultura e Pescas Região Especial de Oecusse, 2021

3.1.1.4. Produção Fore Keli (soy bean) iha Região Especial de Oecusse, 2022

Posto Administrativos		Potencial Area (ha)	Planted Area (ha)	Harvested Area (ha)	Productivity (ton/ha)	Produção (ton/ano)
Pante Macasar	Fore rai (nuts)	6,434	0	0	0	0
Nitibe		3,314	0	0	0	0
Oesilo		2,105	0	0	0	0
Passabe		1,018	0	0	0	0
Total		12,871	0	0	0	0

Fonte: Seksaun Produsaun Alimentar, Dirresaun Dos Servisu Da Agricultura e Pescas Região Especial de Oecusse, 2021

3.1.1.5. Produção Fore Mungu iha Região Especial de Oecusse, 2022

Posto Administrativos		Potencial Area (ha)	Cultivated Area (ha)	Harvested Area (ha)	Productivity (ton/ha)	Produção (ton/ano)
Pante Macasar	Batar (maize)	6,434	5.9	5.9	0.5	2.95
Nitibe		3,314	2.8	2.8	0.5	1.4
Oesilo		2,105	1.5	1.5	0.5	0.75
Passabe		1,018	1.75	1.75	0.5	0.875
Total		12,871	11.95	11.95	2	5.975

Fonte: Seksaun Produsaun Alimentar, Dirresaun Dos Servisu Da Agricultura e Pescas Região Especial de Oecusse, 2021

3.1.1.6. Produção Hare iha Região Especial de Oecusse, 2022

Posto Administrativos		Potencial Área (ha)	Cultivated Área (ha)	Harvested Área (ha)	Productivity (ton/ha)	Produção (ton/ano)
Pante Macasar	Hare (rice)	2,250	1,302.4	1,302.4	1.5	1,953
Nitibe		907	303.4	303.4	1.5	455.1
Oesilo		454	188.4	188.4	1	188.4
Passabe		83	20.7	20.7	1	20.7
Total		3,694	1,814.9	1,814.9	5	2,162.1

Fonte: Seksaun Produsaun Alimentar, Dirresaun Dos Servisu Da Agricultura e Pescas Região Especial de Oecusse, 2021

3.1.1.7. Produção Hare Rai Maran iha Região Especial de Oecusse, 2022

Posto Administrativos		Potencial Área (ha)	Cultivated Área (ha)	Harvested Área (ha)	Productivity (ton/ha)	Produção (ton/ano)
Pante Macasar	Hare (rice)	8,496	926	926	1	926
Nitibe		5,358	866	866	0.9	779.4
Oesilo		2,474	850	850	1	850
Passabe		2,624	525	525	1	525
Total		18,952	3,167	3,167	3.9	3,080.4

Fonte: Seksaun Produsaun Alimentar, Dirresaun Dos Servisu Da Agricultura e Pescas Região Especial de Oecusse, 2021

3.1.1.8. Produção **Fehuk Midar** iha Região Especial de Oecusse, 2022

Posto Administrativos		Potencial Área (ha)	Cultivated Área (ha)	Harvested Área (ha)	Productivity (ton/ha)	Produção (ton/ano)
Pante Macasar	Fehuk Midar (sweet potato)	8,966	185	185	1.5	277,5
Nitibe		5,361	25	25	4	100
Oesilo		2,474	95	95	2	190
Passabe		2,634	790	790	2	1,580
Total		19,435	1,095	1,095	9.5	2,147.5

Fonte: Seksaun Producersaun Alimentar, Dirresauun Dos Servisu Da Agricultura e Pescas Região Especial de Oecusse, 2021

3.1.1.9. Produção **Aifarina** iha Região Especial de Oecusse, 2022

Posto Administrativos		Potencial Área (ha)	Cultivated Área (ha)	Harvested Área (ha)	Productivity (ton/ha)	Produção (ton/ano)
Pante Macasar	Aifarina (cassava)	6,434	291	291	3.5	1,018.5
Nitibe		3,314	254	254	3.5	889
Oesilo		2,105	165	165	2.5	412.5
Passabe		1,018	114	114	3.5	399
Total		12,871	824	824	13	2,719

Fonte: Seksaun Producersaun Alimentar, Dirresauun Dos Servisu Da Agricultura e Pescas Região Especial de Oecusse, 2021

3.1.1.10. Produção Talas iha Região Especial de Oecusse, 2022

Posto Administrativos		Potencial Área (ha)	Cultivated Área (ha)	Harvested Área (ha)	Productivity (ton/ha)	Produção (ton/ano)
Pante Macasar	Talas (taro)	620	0	0	0	0
Nitibe		48	6	6	0.5	3
Oesilo		2,474	13	13	0.5	6.5
Passabe		2,634	20	20	0.5	10
Total		5,776	39	39	1.5	19.5

Fonte: Seksaun Produsaun Alimentar, Dirresaun Dos Servisu Da Agricultura e Pescas Região Especial de Oecusse, 2021

3.1.1.11. Produção Fehuk Roupa iha Região Especial de Oecusse, 2022

Posto Administrativos		Potencial Área (ha)	Cultivated Área (ha)	Harvested Área (ha)	Productivity (ton/ha)	Produção (ton/ano)
Pante Macasar	Fehuk Roupa (potato)	15	0	0	0	0
Nitibe		5	0	0	0	0
Oesilo		5	0	0	0	0
Passabe		150	0.5	0.2	0.1	0
Total		175	0.5	0.2	0.1	0

Fonte: Seksaun Produsaun Alimentar, Dirresaun Dos Servisu Da Agricultura e Pescas Região Especial de Oecusse, 2021

3.1.1.12. Produção Aifuan iha Região Especial de Oecusse, 2022

Aifuan	Area Potensia (Ha)	Area Cultivo (Ha)	Area Coelheita (Ha)	Produção (Ton/Ha)	Produção ton/ano
Ai'yata	500	2	2	0.3	0.6
Rambutan	0	0	0	0	0
Limão	250	1	1	0.2	0.2
Kulu Tunu	0	0	0	0	0
Bilimbi	500	2	2	0.5	1
Ainanas	250	0.3	0.3	0.6	
Goi'abas Bo'ot	250	0.5	0.5	0.5	1
Aidila	500	5	5	1	5
Jambu bee	250	2	2	0.5	1
Tanjerina	250	2	2	0.2	0.4
Kulu Jaka	250	2	2	3	6
Has	500	2	2	0.5	1
Avocate	250	0.2	0.2	0.3	0.5

Fonte: *Seksaun Produsaun Alimentar, Dirresaun Dos Servisu Da Agricultura e Pescas Região Especial de Oecusse, 2021*

3.1.2. Pecuária

3.1.2.1. Número Animal Tuir Posto Administrativos iha Região Especial de Oecusse, 2022

Sub Regiaun	karau susu ben (Dairy cattle)			Karau Vaca/Cattle			Karau Timor(Buffalo)			Kuda(Horse)		
	Aman/ Male	Inan/ Female	Total	Aman/ Male	Inan/ Female	Total	Aman/ Male	Inan/ Female	Total	Aman/ Male	Inan/ Female	Total
Pante Macasar	0	0	0	4,000	4,503	8,503	575	576	1,151	256	290	19,854
Nitibe	0	0	0	1,903	2,010	3,913	135	280	415	249	309	9,214
Oesilo	0	0	0	1,020	1,533	2,553	73	79	152	43	69	5,522
Passabe	0	0	0	770	823	1,593	30	43	73	82	74	3,488
Total	0	0	0	7,693	8,869	16,562	813	978	1,791	630	742	38,078

Continua...

Continuação 3.1.2.1.

Sub Regiaun	Manu Lokal(Chicken Malltalk)			Manu Rasa(Chicken Reins)			Manu Rade(Duck)		
	Aman/Male	Inan/Female	Total	Aman/Male	Inan/Female	Total	Aman/Male	Inan/Female	Total
Pante Macasar	15,910	14,658	30,568	2500	0	2500	0	0	0
Nitibe	2,958	2,800	5,758	0	0	0	0	0	0
Oesilo	2,822	2,822	5,644	0	0	0	0	0	0
Passabe	2,083	2,105	4,188	0	0	0	0	0	0
Total	23,773	22,385	46,158	2,500	0	2,500	0	0	0

Fonte: Departamento Agricultura Regiào Oecusse, 2021

3.1.3. Floresta

3.1.3.1. Floresta no Produsaun Permanente Tuir Posto Administrativos iha Região Especial de Oecusse, 2022

Posto Administrativos	Grupo Floresta	Area Floresta tuir nia funsaun					Total
		PF Limitado	PF Total	PF Kon-versaun	PF Protesaun	PF Con-versaun	
Pante Macasar	Haburas	PF 5,5	PF 5.5	PF	-	PF	5.5 Ha
	Atoni Lalisuc	PF 7	PF 7	PF	-	PF	7 Ha
	Ohama	PF 8	PF 8	PF		PF	8 Ha
Oesilo	Floresta Futuru	PF 5	PF 5	PF	-	PF	5 Ha
Nítibe	Bitimo Esanhapi	PF 7	PF 7	PF	-	PF	7 Ha
	Florestas ba Futuru	PF 7	PF 7	PF	-	PF	7 Ha
Total		39.5	39.5		-		39.5 Ha

Fonte: Direcção dos Servico da Agricultura e Pescas Região Oecusse, 2016

3.1.3.2. Distribuisaun Area Floresta no Produsaun Tuir Posto Administrativos iha Região Especial de Oecusse, 2022

Posto Administrativos	Protection and Recreation Forest	Floresta Protesaun	Produsaun Floresta Permanente	Produsaun floresta Limitado	Produsaun Floresta Ne'ebe tuir konversaun	Total Floresta (ha)
Pante Macasar	Cutete					
	Usmetan	923.2	12,381.6	Baboi	Horta Fulolo	13,304.80
	Ohama					
Nitibe	Manu'leu					
	Tepa Naek					
	Oebatan	19,137.30	1,715.70	Lithin Panamtasa	-	
	EK'Oni					
Oesilo	Pot'in Pais	346.30	2,039.15	Nako'ne	Usapi kolen Oe'tim	2,385.45
Passabe	Pu'as	-	-	-	Passabe	-
Total		20,406.80	16,136.45			36,543.25

Fonte: Direcção Dos Serviso Da Agricultura e Pescas Região Oecusse, 2016

3.1.3.3. Ai Laran Tempo Bai Loron Tuir Posto Administrativos iha Região Oecusse, 2022

Posto Administrativos	Area Floresta	Area Laran Floresta	Area Liur Floresta (C)- (A) -(B)	Ailaran Tempo Bai Loron (E)	Total Ailaran Tempo Bai Loron (ha) (F)
Pante Macasar	- Monte Cuatete	13,300			13,300
	- Usmetan	200	-	-	200
Nitibe	- Manule'u	2,000			2,000
	- Citrana	100	-	-	100
	- Oebatan	400			400
	- Ek-Oni	700			700
Oesilo	- Poto Alumbeno	30	-	-	30
Passabe	- Nakome	20	-	-	20
Total		16,700			16,700

Fonte: Direcção Dos Serviso Da Agricultura e Pescas Região Oecusse, 2016

3.1.4. Pescas

3.1.4.1. Total pescador No Equipamentus Tuir Sub-Regional Iha Região Oecusse, 2022

Sub Regional	Total Pescador	Total Beirros uja Maquina	Total Beirros La uja Maquina	Total Beiros
Pante Macasar	99	38	142	180
Oesilo	0	0	0	0
Nitibe	20	0	0	0
Passabe	0	0	0	0
Total	119	38	142	180

Fonte: Direcção dos Serviso da Agricultura e Pescas Região Oecusse, 2021

3.2. NEGOÇO

3.2.1. Tipo de Negócio / Investimento Companhia Industria/ Manufatura iha Região Oecusse, 2022

3.2.1.1. Posto Administrativos Pante Macasar

Tipo Negosio	Foun	Renova	Total
Venda a retalho	50	95	145
Mini Matadouro	3	8	11
Mini Restorante	3	5	8
Mini Oficina	8	11	19
Mini industria de blocu	2	5	7
Mini rental Computer	5	5	10
Mini Carpintaria	1	0	1
Venda de combustivel	0	2	2
Venda de vestuario	4	7	11
Mini barberia	0	0	0
Comersio de Eletrisidade	0	0	0
Mini Paderia	0	2	2
Mini rental meja e cadeira	0	0	0
<i>Hakiak Manu</i>	1	4	5
Mini industria Tahu Tempe	1	0	1
Mini Alfaiyati	3	0	3
Mini Cathering	14	11	25
Sub Total Pante Makasar	95	155	250

Fonte: MCIÁ Região Especial de Oecusse

3.2.1.2. Posto Administrativos Oesilo

Tipo Negosio	Foun	Renova	Total
Venda a retalho	17	10	27
Venda de vestuario	0	2	2
Mini industria de bloco	0	2	2
Venda a combustivel	0	0	0
Mini paderia	0	0	0
Hakiak Manu	0	0	0
Mini Oficina	2	1	3
Mini Carpintaria	0	1	1
Sub Total Oesilo	19	16	35

Fonte: MCIÁ Região Especial de Oecusse

3.2.1.3. Posto Administrativos Nitibe

Tipo Negosio	Foun	Renova	Total
Venda a retalho	2	4	6
Venda a retalho	2	4	6
Mini Carpintaria	1	0	1
Mini Matadouro	1	0	1
Hakiak manu	0	1	1
Sub Total Nitibe	4	5	9

Fonte: MCIÁ Região Especial de Oecusse

3.2.1.4. Posto Administrativos Passabe

Tipo Negosio	Foun	Renova	Total
Venda a retalho	12	2	14
Mini rental Computer	1	0	1
Mini Oficina	2	0	2
Sub Total Passabe	15	2	17
Grand Total Oecusse	133	178	311

Fonte: MCIÁ Região Especial de Oecusse

3.3. ÁGUA POTÁVEL

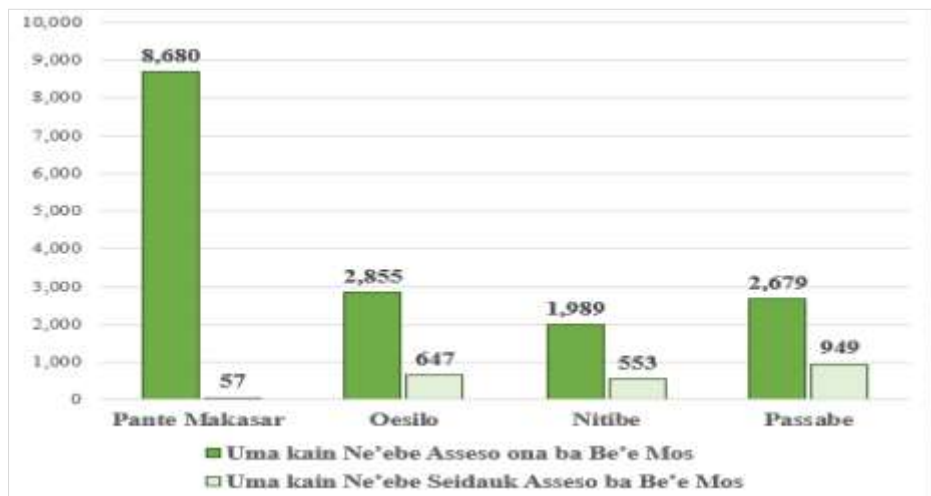
3.3.1. Uma Kain Acesso á Água Potável no Uma Kain Seidauk Acesso á Água Potável, 2022

AREA URBANA	Sub Região	Total Uma Kain	Uma kain Ne'ebe Asseso ona ba Be'e Mos	Uma kain Ne'ebe Seidauk Asseso ba Be'e Mos	Percentagem Asseso ona ba Be'e Mos (%)
	Pante Makasar	x	x	x	x
Oesilo	x	x	x	x	
Nitibe	x	x	x	x	
Passabe	x	x	x	x	
Total	x	x	x	x	

AREA RURAIS	Sub Região	Total Uma Kain	Uma kain Ne'ebe Asseso ona ba Be'e Mos	Uma kain Ne'ebe Seidauk Asseso ba Be'e Mos	Percentagem Asseso ona ba Be'e Mos (%)
	Pante Makasar	8,680	8,623	57	99.3
Oesilo	2,855	2,208	647	77.3	
Nitibe	1,989	1,436	553	77.3	
Passabe	2,679	1,730	949	64.6	
Total	16,203	13,997	2,206	86.4	

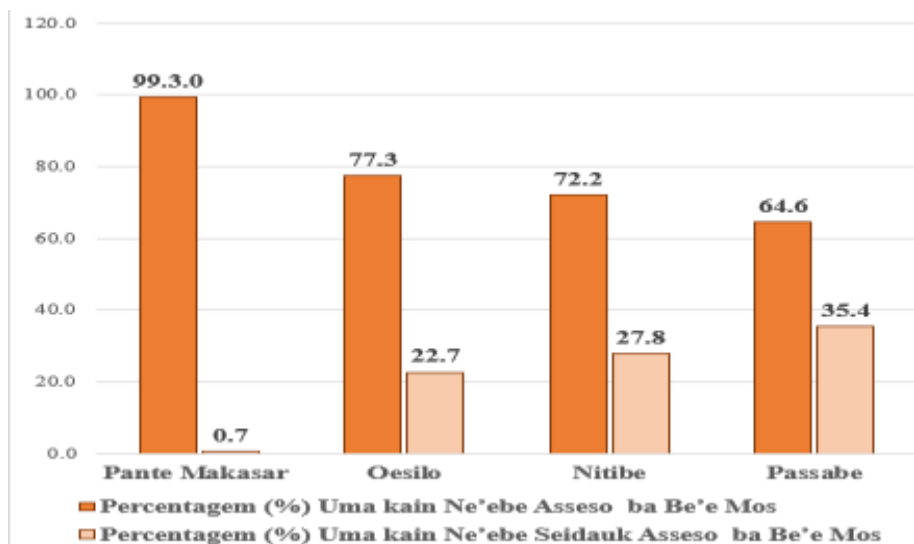
Fonte: SAS Região Especial de Oecusse

3.3.2. Gráfico: Uma Kain Acesso á Água Potável no Uma Kain Seidauk Acesso á Água Potável, 2022



Fonte: SAS Região Especial de Oecusse

3.3.3. Gráfico: Percentagem (%) Uma Kain Acesso á Água Potável no (%) Uma Kain Seidauk Acesso á Água Potável, 2022



Fonte: SAS Região Especial de Oecusse

3.4. ENERGIA

3.4.1. Produção e consume Energia Electricidade (Kwh) por Sub Região em Região de Oecusse, 2022

Descrição / Discription	2022				
	Pante Macasar	Nitibe	Oesilo	Passabe	Total
Produção (Kwh)	x	x	x	x	x
Consumo (Kwh)	7,414	3,626	3,222	2,080	16,342
Domestica	4,530	2,990	2,460	1,709	11,689
Comercial	2,244	585	623	343	3,795
Governo	268	12	10	8	298
Industria	52	0	0	0	52
Social	320	39	129	20	508
Outros	0	0	0	0	0

Fonte: EDTL Região Especial de Oecusse

3.4.2. Números Capacidade (MCB) Amperes Tuir sub Região, 2022

Sub Região	Capacidade MCB (Amperes)				
	2.A	4.A	6.A	<6.A	Cont.
Pante Macasar	3,556	1677	2056	1,560	8,849
Nitibe	2,432	339	39	12	2,822
Oesilo	2,778	390	60	15	3,243
Passabe	1,220	220	65	14	1,519
Total Tipos e Ejus Amperes Cientes	9,986	2626	2220	1,601	16,433

Fonte: EDTL Região Especial de Oecusse

3.5. TRANSPORTES

3.5.1. Estatística Veículos na Região de Oecusse, 2022

Fulan	Registu Foun										Troca Propriedade		
	Motor	Microlet	Angguna	Bus	Privado	Camionete	Total	Motor	kareta	Total			
Janeiro	7	0	0	0	0	0	7	24	1	25			
Fevereiro	9	0	0	0	1	0	10	20	3	23			
Março	2	0	0	0	0	0	2	12	3	15			
Abril	3	0	0	0	0	0	3	7	6	13			
Maior	9	0	0	0	0	0	9	27	7	34			
Junho	6	0	0	0	1	0	7	134	14	148			
Julho	12	0	0	0	0	2	14	98	19	117			
Agosto	5	0	0	0	0	2	7	27	11	38			
Setembro	5	0	0	0	0	2	7	31	12	18			
Outubro	6	0	0	0	2	0	8	36	7	43			
Novembro	6	0	0	0	0	0	6	40	7	47			
Dezembro	8	0	0	0	0	0	8	21	11	32			
Total	78	0	0	0	4	6	88	477	101	553			

Continua...

Fulan	Inpeção											Transportes Publico						
	Motor	Microlet	Bus	Angguna	Privado	Cami-onete	Buldozer	Gsn	Eskavator	Cilindro	Loder	Total	Microlet	Angguna	Bus	Taxi	Travel	Total
Janeiro	163	10	0	26	19	12	0	0	0	0	0	230	10	26	0	0	0	36
Fevereiro	105	9	0	12	25	42	1	0	5	0	8	210	9	12	0	0	0	21
Março	76	2	0	12	15	13	0	0	0	0	0	118	2	12	0	0	0	14
Abril	30	3	0	11	11	2	0	0	0	0	0	57	3	11	0	0	0	14
Maior	165	14	0	21	25	23	0	0	0	0	0	248	14	21	0	0	0	35
Junho	484	12	0	24	52	50	1	1	3	2	0	629	12	24	0	0	0	36
Julho	315	14	0	35	48	37	0	0	0	0	0	449	14	35	0	0	0	49
Agosto	108	5	0	22	23	21	0	0	0	0	0	179	5	22	0	0	0	27
Setembro	130	6	0	12	32	34	0	0	0	0	0	241	6	12	0	0	0	18
Outubro	135	4	0	19	31	23	0	0	0	0	0	212	4	19	0	0	0	23
Novembro	126	5	0	17	18	11	0	0	0	0	0	177	5	17	0	0	0	22
Dezembro	87	10	0	14	14	8	0	0	0	0	0	133	10	14	0	0	0	24
Total	1,924	94	0	225	313	276	2	1	8	2	8	2,883	94	225	0	0	0	319

Continua...

Fulan	Carta De Condução e Renovação												Infrações			DSPL			Duplicado						
	A1		A2		B1		B2		C1		D1		E		Total	Motor	Kareta	Total	Privado	Governo	Total	Motor	Kareta	Total	
	F	T	F	T	F	T	F	T	F	T	F	T	F	T											
Janeiro	29	15	56	49	9	13	9	11	30	0	0	0	0	0	233	0	0	0	0	0	0	0	1	5	6
Fevereiro	8	7	28	24	10	6	7	6	9	8	0	0	0	0	113	0	0	0	0	0	0	0	0	14	14
Março	17	9	34	25	9	16	6	6	5	16	0	0	0	0	145	0	0	0	0	0	0	1	2	3	
Abril	10	3	21	21	13	13	10	2	9	9	0	0	0	0	111	0	0	0	3	0	3	2	4	6	
Maiο	24	31	70	111	18	36	11	7	7	19	0	0	0	0	334	0	0	0	6	0	6	0	6	6	
Junho	74	80	154	315	24	91	21	27	21	68	0	0	0	0	875	0	0	0	19	0	19	3	2	5	
Julho	71	44	122	149	21	50	11	19	27	34	0	0	0	0	539	0	0	0	29	0	29	2	16	18	
Agosto	24	27	54	64	17	25	3	12	7	26	0	0	0	0	259	0	0	0	39	0	39	2	10	12	
Setembro	22	17	52	44	13	11	8	7	14	17	0	0	0	0	205	0	0	0	32	0	32	4	5	9	
Outubro	14	15	54	54	6	14	6	8	10	30	0	0	0	0	211	0	0	0	36	0	36	1	8	9	
Novembro	25	15	52	44	6	14	9	9	11	18	0	0	0	0	203	0	0	0	27	0	27	3	5	8	
Dezembro	23	6	49	46	17	16	3	6	5	21	0	0	0	0	192	0	0	0	44	0	44	0	3	3	
Total	341	269	746	946	163	305	104	120	136	296	0	0	0	0	3,420	0	0	0	235	0	235	19	80	99	

Fonte: DRTT Região Oecusse

3.6. CORREIOS

3.6.1. Carta Nacionais Atráves do Correios em Região de Oecusse por Mês, 2022

Fulan	Carta Ordinário	Registro	Recomenda	Caixa Posta	Volmosa	Boletim/Jornada	Total
Janeiro	-	-	-	-	-	-	-
Fevereiro	-	-	-	-	-	-	-
Março	-	-	-	-	-	-	-
Abril	-	-	-	-	-	-	-
Maió	-	-	-	-	-	-	-
Junho	-	-	-	-	-	-	-
Julho	7	2	-	3	1	2	15
Agosto	-	-	-	-	-	-	-
Setembro	4	1	-	2	-	1	8
Outubro	9	1	1	-	5	2	18
Novembro	-	-	-	-	-	-	-
Dezembro	26	-	-	1	3	2	32
Total	46	4	1	6	9	7	73

Fonte: Correios Região Especial de Oecusse

3.7. ESTABELECIMENTO HOTELEIROS

3.7.1. RAO Hotel

Resultado do inquérito aos maiores hotéis, 2022

Nº DE QUARTOS / Nº OF ROOMS	21
CAMA INDIVIDUAL / SINGLE BED	14
CAMA CASAL / DOUBLE BED	7

RAO Hotel	Nº Hospedes/ Nº of guest		Total	Nº dormidas / Nº of night spents		Total	Nº quartos vendidos/ Nº of rooms sold	Preços medios/ average rooms rate	Preços dos quartos US\$
	Estranheiro/ foreigner	Timorenses		Estran jeiro/ foreigner	Timorenses				
	32	79	111	51	137	188	146	4,186.54	-
Medio/ Average	2.7	6.6	9.3	51.0	137.0	188.0	12.2	348.88	-

Continua...

Continuação 3.7.1.

RAO Hotel	Empregados/ employees		salários/ salaries US\$	Proveitos de opostos/ accommodation sales	Proveitos de restauração/ restaurant and bar sales	Proveitos diversos/ miscellaneous sales	Total
	Full time	Part time					
	3	4	1,444	50.00	13.00	-	63.00
Medio/ Average	1	1	361	12.50	3.25	-	15.75

Fonte: Instituto Nacional de Estatística, I.P., 2017



INSTITUTO NACIONAL DE ESTATÍSTICA
TIMOR-LESTE, L.P.

Instituto Nacional de Estatística
Direção de Estatística Regionais e Municipais
Serviço de Estatística Região de Oecusse
Rua: Palaban Pante Macasar
Oecusse, Timor-Leste
Telf. 77126825

<https://inetl-ip.gov.tl>

