



10ª Edição 2022

# MANUFAHI EM NÚMEROS

ESTATÍSTICA MUNICÍPIO DE MANUFAHI

## 2022



INSTITUTO NACIONAL DE ESTATÍSTICA  
TIMOR-LESTE, L.P.



Ministerio das Finanças



**Título**  
**Manufahi Em Números**  
**2022**

**Editor**

Armando da Costa  
Silvino Lopes  
Helder Henriques Mendes  
Mateus Pinheiro  
Alsindo Martins

**Chefê Departamento**  
**Serviço Estatística Município de Manufahi**  
Armando da Costa

**Directora**  
**Direcção de Estatística Regionais e Municipais**  
Maria do Carmo Moreira

**Presidente**  
**Instituto Nacional de Estatística, I.P.**  
Elias dos Santos Ferreira, L.Ec., MM

**Design e Composição**  
**Instituto Nacional de Estatística, I.P.**

Copyright © Government of Timór-Leste, 2025



<https://inetl-ip.gov.tl>

**Instituto Nacional de Estatística, I.P.  
Direcção de Estatística Regionais e Municipais  
Serviço de Estatística Município de Manufahi  
Rua de Fataha Babulo, Same  
Timor-Leste  
Telefone: +(670) 77310934**



## Índice

Prefácio	iv
<b>TERRITÓRIO</b>	
Geografia	2
Estrutura Administrativa	3
Distância	9
Clima	11
<b>DEMOGRAFIA E SOCIEDADE</b>	
População	13
Educação	24
Saúde	38
Protecção Social	48
Mercado de Trabalho	51
Polícia Nacional Timor Leste	52
Registo Civil e Notariado	56
Participação Política	57
<b>ECONOMIA</b>	
Agricultura	65
Energia	70
Água Potável	72
Transportes	74



## Prefácio

A Instituto Nacional de Estatística Timór-Leste (INE-TL) tem o prazer de apresentar pelo 10º edição consecutivo a publicação “Manufahi em Números”, este ano com informação estatística anual Janeiro até Dezembro de 2022.

A estrutura desta edição é igual à do ano passado, estando a informação dividida em três capítulos: território, demografia e sociedade, e economia. A presente edição contém, no entanto, mais informação estatística, o que reflecte o desenvolvimento gradual da actividade estatística no nosso país, quer em termos de novos inquéritos realizados, quer no que respeita ao melhor aproveitamento dos dados Administrativos na posse da administração pública.

O Censo 2010, Censo 2015 e Censo 2022 fornecerá uma série de indicadores demográficos, sociais e também económicos do maior importância para o conhecimento da realidade nacional. Os dados resultantes do Censo ajudarão as autoridades nacionais a melhor avaliar o impacto das políticas de desenvolvimento nacional em curso, a identificar novas necessidades e a planear intervenções futuras. Reforçamos os laços e a coordenação estatística com outros linhas Ministérios, que conosco colaboram regularmente, permitindo a realização desta publicação.

Esperamos que os dados agora apresentados se revelem úteis aos nossos utilizadores. Continuaremos empenhados em melhorar a informação estatística que produzimos e divulgamos. Todos os comentários e sugestões serão para nós bem-vindos.

Agradecemos a todos os que conosco colaboram, entidades públicas, privadas e famílias, respondendo aos nossos pedidos de informação. Só com a colaboração de todos, respondendo prontamente e com veracidade à (INE-TL), nos é possível produzir estatísticas oficiais de qualidade, relevantes e oportunas, necessárias ao conhecimento e progresso do nosso país.

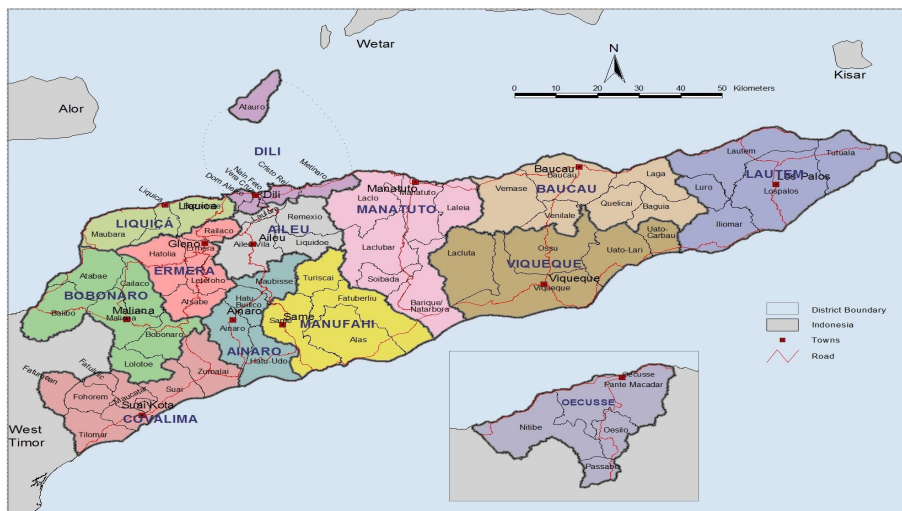
Manufahi, Maio de 2025



**Armando da Costa**

Chefe Departamento Serviços Estatística Município de Manufahi

# TERRITÓRIO



Fonte: Instituto Nacional de Estatística, I.P.  
- "Direcção Nacional do Cartografia"

## 1.1. GÉOGRAFIA

### 1.1.1. Geograficamente Município de Manufahi

Astronomico Município de Manufahi:

8° 42' 52"                      \_                      9° 11' 49" L S

125° 36'                      \_                      126° 5' BT

**Astronomico Município de Manufahi e Fronteira entre:**

Parte Norte                      : Município Aileu

Parte Sul                         : Mar de Timor

Parte Leste                      : Município Manatuto

Parte Oeste                      : Município Ainaro

	Unidade	Factos
População (2022)	Nº	60,665
Densidade Populacional (2022)	Hab / Km <sup>2</sup>	46
Total Uma Kain Censo (2022)	Nº	11,053
Household Size Censo (2022)	Nº	5.5
Área	Km <sup>2</sup>	1,326.60
Perímetro	Km <sup>2</sup>	x
Perímetro da Linha Costa	Km <sup>2</sup>	x
Comprimento Máximo: Norte-Sul	Km <sup>2</sup>	x
Comprimento Máximo: Este-Oeste	Km <sup>2</sup>	x
Altitude Máxima (Cablake )	m	2,062
Ribeira Mais Longa (Carau Ulun)	Km <sup>2</sup>	x

*Fonte : Serviço Estatística Município de Manufahi*

**NOTAS: (X) Dadus Seidauk iha**

## 1.2. ESTRUTURA ADMINISTRATIVA

### 1.2.1. Estrutura Administrativa Município de Manufahi

Diploma Ministerial No:199/GM/MAEOT/IX/09 de 15 de Setembro de 2009 e  
Diploma Ministerial No: 16/2017 de 31 de Março Criação Sucos Foun.

Posto Administrativos	Sucos	Aldeias
Alas	5	19
Fatuberliu	5	23
Same	8	55
Turiscail	11	40
<b>Total</b>	<b>29</b>	<b>137</b>

Fonte: *Ministério da Administração Estatal*

### 1.2.2. Área administrativa por Posto Administrativos em Município de Manufahi

Posto Administrativos	Square Km <sup>2</sup>	Perçentagem
Alas	406.96	30.4
Fatuberliu	375.92	28.1
Same	355.28	26.7
Turiscail	188.44	14.8
<b>Total</b>	<b>1,326.60</b>	<b>100</b>

Fonte: *Ministério da Administração Estatal*

### 1.2.3. Manufahi Fahe Tuir Posto Administrativos, Sucos e Aldeias

Posto Administrativos	Sucos	Aldeias
<b>ALAS</b>	1. Aituha	1. Leo Dato 2. Rai Kesa
	2. Dotik	1. Lacaluan 2. Sarin 3. Weberec
	3. Mahaquidan	1. Beremanek 2. Debuwain 3. Knua Alas 4. Tahu Bein 5. Uma Mean
	4. Taitudac	1. Ailora 2. Kakeuk Lalettek 3. Lurin 4. Mahaklusin 5. Manus
	5. Uma Berloic	1. Baria Laran 2. Colocau 3. Culuhun 4. Uma Feric
<b>FATUBERLIO</b>	1. Bubussuso	1. Aituha 2. Bubulora 3. Bubussuso 4. Lihu Lau 5. Orlora
	2. Caicassa	1. Ailalec 2. Bubur Laletec 3. Caicassa 4. Sucaer Oan

*Continua...*

*Continuação 1.2.3.*

<b>Posto Administrativos</b>	<b>Sucos</b>	<b>Aldeias</b>
<b>FATUBERLIO</b>	3. Clacuc	1. Mane Hat 2. Nalolo 3. Saluquim 4. Tiro 5. Webicas
	4. Fahinehan	1. Ainessi 2. Daramata 3. Daurata 4. Riamori
	5. Fatukahi	1. Cledic 2. Fatubessi 3. Fatuboe 4. Fatumutin 5. Fuquiran
<b>SAME</b>	1. Babulo	1. Lapuro 2. Lia-Nai 3. Nunu-Fu 4. Raimera 5. Searema 6. Turon 7. Uma-Liurai 8. Uma-Luli
	2. Betano	1. Bemetan 2. Lalica 3. Leo-Ai 4. Loro 5. Rai-Fussa 6. Selihassan 7. Sessurai

*Continua...*

*Continuação 1.2.3.*

<b>Posto Administrativos</b>	<b>Sucos</b>	<b>Aldeias</b>
<b>SAME</b>	3. Dai-Sua	1. Dai-Sua 2. Leço-Ai 3. Leço-Lau 4. Loti 5. Ria-Tu
	4. Grotu	1. Coli Dassi 2. Dato Rae 3. Leo Dato
	5. Holarua	1. Anilumo 2. Blaro 3. Carbulau 4. Datina 5. Deunai 6. Fahiluhan 7. Falitehu 8. Fatuco 9. Hatu-Rae 10. Orema 11. Russo 12. Tirilolo 13. Uru Fu
	6. Letefoho	1. Ailuli 2. Cotalala 3. Ladiqui 4. Manico 5. Rai-Ubo 6. Ria-Lau 7. Tomonamo

*Continua...*

*Continuação 1.2.3.*

<b>Posto Administrativos</b>	<b>Sucos</b>	<b>Aldeias</b>
<b>SAME</b>	7. Rotuto	1. Bere-Teni 2. Foe-Hei 3. Hatu-Hei 4. Leo-Fat 5. Sabou
	8. Tutuluro	1. Ailau 2. Batas 3. Bubolau 4. Dalun 5. Hastetuc 6. Roin 7. Sosemera
<b>TURISCAI</b>	1. Aitemua	1. Furak Lau 2. Lacro
	2. Beremana	1. Beremana 2. Dalubo 3. Fahilebo
	3. Caimauc	1. Bussacoa 2. Fohua 3. Lemano 4. Railete 5. Risso
	4. Fatucalo	1. Darufu 2. Ermori
	5. Foholau	1. Leubuti 2. Lutarmata 3. Tarabula

*Continua...*



*Continuação 1.2.3.*

<b>Posto Administrativos</b>	<b>Sucos</b>	<b>Aldeias</b>
<b>TURISCAI</b>	6. Lessuata	1. Ailulimau 2. Bitibo 3. Lebucoa 4. Namoluli
	7. Liurai	1. Bilimano 2. Fanoledo 3. Fohonaru 4. Markoluli 5. Titilawai 6. Turiscau Lau
	8. Manumera	1. Assumata 2. Cotalaulara 3. Faturedalau 4. Toilero
	9. Matorec	1. Fatu Hei 2. Foho Tu 3. Orluli 4. Rimori
	10. Mindelo	1. Aidila 2. Binani 3. Maubissi 4. Orcenaco
	11. Orana	1. Fatulelo 2. Orana 3. Teberai

**Fonte:** *Ministério da Administração Estatal*



### 1.3. DISTÂNCIA

#### 1.3.1. Distância entre a Cidade Posto Administrativos

	<b>Same</b>			
<b>60</b>		<b>Alas</b>		
<b>63</b>		<b>19</b>	<b>Fatuberliu</b>	
<b>59</b>		<b>119</b>	<b>122</b>	<b>Turiscai</b>

**Fonte:** *Serviço Estatística Município de Manufahi*





## 1.4. CLIMA

**Clima Tipu D** (Rejiaun centru leste no sul, neébe inklui área husi Posto Administrativos Alas no Fatuberliu. Tipu klimatiku ida neé maka book liu iha Manufahi). Klima umidu ho kuantidade udan fulan-fulan kiik liu 260mm, ho periudu neébe uda boot liu husi Dezembru to Marsu. Fulan lima maran neébe udan sei monu ho kuantidade kiik liu 100mm husi Junu to Novembru. Temperatura iha amplitude kiik, neébe varia husi 22° iha Julu-Agostu no 26° iha Marsu.

**Clima Tipu E** (Rejiaun oeste no sentru norte: Same no Turiscaí). Klima maran, ho kuantidade udan mediu fulan-fulan kiik liu 200mm. Hodi fulan 5 ho kuantidade udan boot 100mm. Temperatura varia entre 23° no 26°, neébe hatudu amplitude termiku anual kiik.

**Clima Tipu F** (Rejiaun norte. Kosta norte no foho/let hirak iha Same no Turiscaí) Klima maran tebes, ho kuantidade udan ben la liu 150 mm. Fulan maran barak (walu). Temperatura As durante tinan tomak husi 27° iha Junu to 30° iha Novembru.

Manufahi hanesan mos rai nebe'e maka iha parte sorin husi linha Khatulistiwa (tuir iklimo loron matan) ba parte tropis maka Distrito Manufahi hanesan mos rai nebe'e maka iha potensia ba Agrikultura nian hanesan rai tropika sira hanesan iha Nasaun Indonesia no Australia parte Norte.

*Fonte: Administração Município de Manufahi (ESTATAL)*

## DEMOGRAFIA E SOCIEDADE

*Areia Protesida Lake Welada Fatuberlio  
Município de Manufahi*



*Photo: Helder HM*

*Areia Protezida foho kablaki*



## 2.1. POPULAÇÃO

### 2.1.1. População Município de Manufahi, tuir Idade (0 - 85+) e Sexo, 2022

Idade	Total	Sexo	
		Mane	Feto
<b>MANUFAHI</b>	60,665	31,599	29,066
0	1,393	722	671
1	1,479	753	726
2	1,580	841	739
3	1,482	730	752
4	1,435	706	729
5	1,532	746	786
6	1,468	784	684
7	1,445	779	666
8	1,325	689	636
9	1,340	683	657
10	1,18	678	640
11	1,286	673	613
12	1,426	748	678
13	1,326	669	657
14	1,402	709	693
15	1,465	755	710
16	1,559	811	748
17	1,461	747	714
18	1,384	749	635
19	1,312	694	618
20	1,111	573	538
21	1,114	603	511
22	1,125	606	519
23	1,042	537	505
24	1,067	574	493
25	1,030	546	484
26	933	512	421
27	1,008	531	477

*Continua...*

*Continuação 2.1.1.*

Idade	Total	Sexo	
		Mane	Feto
28	925	466	459
29	848	418	430
30	903	465	438
31	793	451	342
32	826	429	397
33	824	419	405
34	728	366	362
35	770	426	344
36	693	381	312
37	736	395	341
38	695	382	313
39	668	354	314
40	670	368	302
41	519	273	246
42	413	207	206
43	315	176	139
44	317	168	149
45	399	210	189
46	453	254	199
47	569	308	261
48	552	302	250
49	545	286	259
50	571	306	265
51	390	199	191
52	540	302	238
53	467	276	191
54	356	207	149
55	299	159	140
56	307	171	136

*Continua...*

*Continuação 2.1.1.*

Idade	Total	Sexo	
		Mane	Feto
57	286	158	128
58	249	128	121
59	253	137	116
60	294	139	155
61	248	121	127
62	377	187	190
63	266	144	122
64	225	115	110
65	260	126	134
66	231	123	108
67	236	112	124
68	240	145	95
69	266	142	124
70	285	152	133
71	302	148	154
72	451	198	253
73	257	116	141
74	356	156	200
75	234	117	117
76	217	93	124
77	226	116	110
78	126	58	68
79	145	76	69
80	149	77	72
81	82	35	47
82	114	52	62
83	50	23	27
84	45	18	27
85+	256	115	141

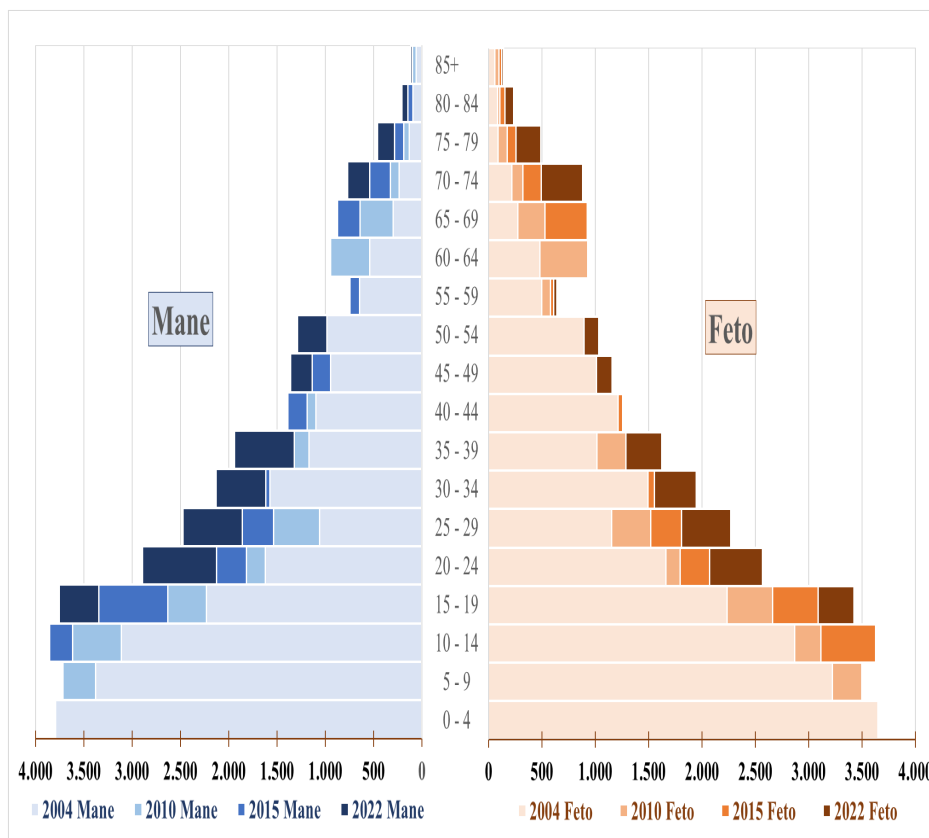
Fonte: Instituto Nacional de Estatística, I.P.  
- *Censo População no Uma kain 2022*

**2.1.2. População Município de Manufahi, por Grupo de Idade e Sexo, Censo 2010, Censo 2015 e Censo 2022**

Grupo de Idade	Censo 2010			Censo 2015			Censo 2022		
	Mane	Feto	Total	Mane	Feto	Total	Mane	Feto	Total
Under 1	728	690	1,418	747	700	1,447	722	671	1,393
1-4	2,874	2,725	5,599	2,663	2,435	5,098	3,030	2,946	5,976
5-9	3,716	3,497	7,213	3,723	3,459	7,182	3,681	3,429	7,110
10-14	3,616	3,114	6,730	3,855	3,628	7,483	3,477	3,281	6,758
15 - 19	2,631	2,661	5,292	3,347	3,088	6,435	3,756	3,425	7,181
20 - 24	1,816	1,795	3,611	2,128	2,069	4,197	2,893	2,566	5,459
25 - 29	1,537	1,521	3,058	1,861	1,809	3,670	2,473	2,271	4,744
30 - 34	1,026	963	1,989	1,615	1,552	3,167	2,130	1,944	4,074
35 - 39	1,321	1,287	2,608	972	919	1,891	1,938	1,624	3,562
40 - 44	1,188	976	2,164	1,390	1,255	2,645	1,192	1,042	2,234
45 - 49	903	803	1,706	1,135	935	2,070	1,360	1,158	2,518
50 - 54	780	803	1,583	780	621	1,401	1,290	1,034	2,324
55 - 59	645	578	1,223	744	611	1,355	753	641	1,394
60 - 64	946	930	1,876	866	916	1,782	706	704	1,410
65 - 69	640	526	1,166	872	924	1,796	648	585	1,233
70 - 74	325	321	646	539	492	1,031	770	881	1,651
75 - 79	187	176	363	284	255	539	460	488	948
80 - 84	82	104	186	146	152	298	205	235	440
85+	99	98	197	83	121	204	115	141	256
<b>Total</b>	<b>25,060</b>	<b>23,568</b>	<b>48,628</b>	<b>27,750</b>	<b>25,941</b>	<b>53,691</b>	<b>31,599</b>	<b>29,066</b>	<b>60,665</b>

Fonte: Instituto Nacional de Estatística, I.P.  
- Censo População no Uma kain 2010, 2015 e 2022

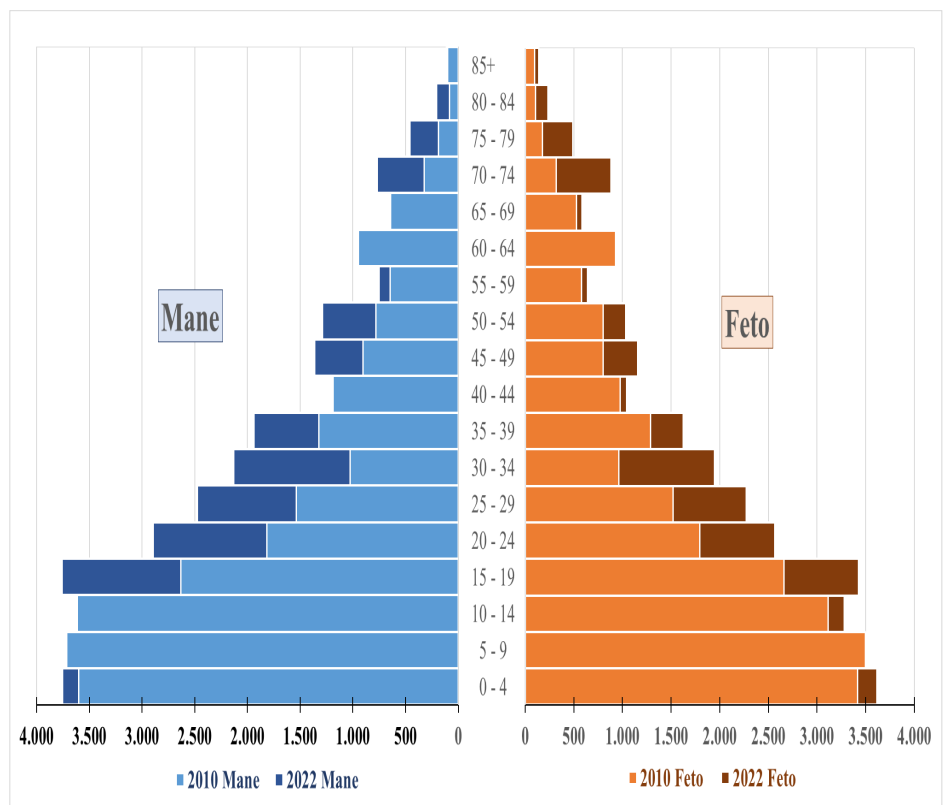
### 2.1.3. Trend Pirâmide População Censo 2004, Censo 2010, 2015 e Censo 2022 em Município de Manufahi, por Grupo de Idade e Sexo



Fonte: Instituto Nacional de Estatística, I.P.  
 - Censo População no Uma káin 2004, 2010, 2015 e 2022



#### 2.1.4. Trend Pirâmide População tinan 10 iha Município de Manufahi, por Grupo de Idade e Sexo



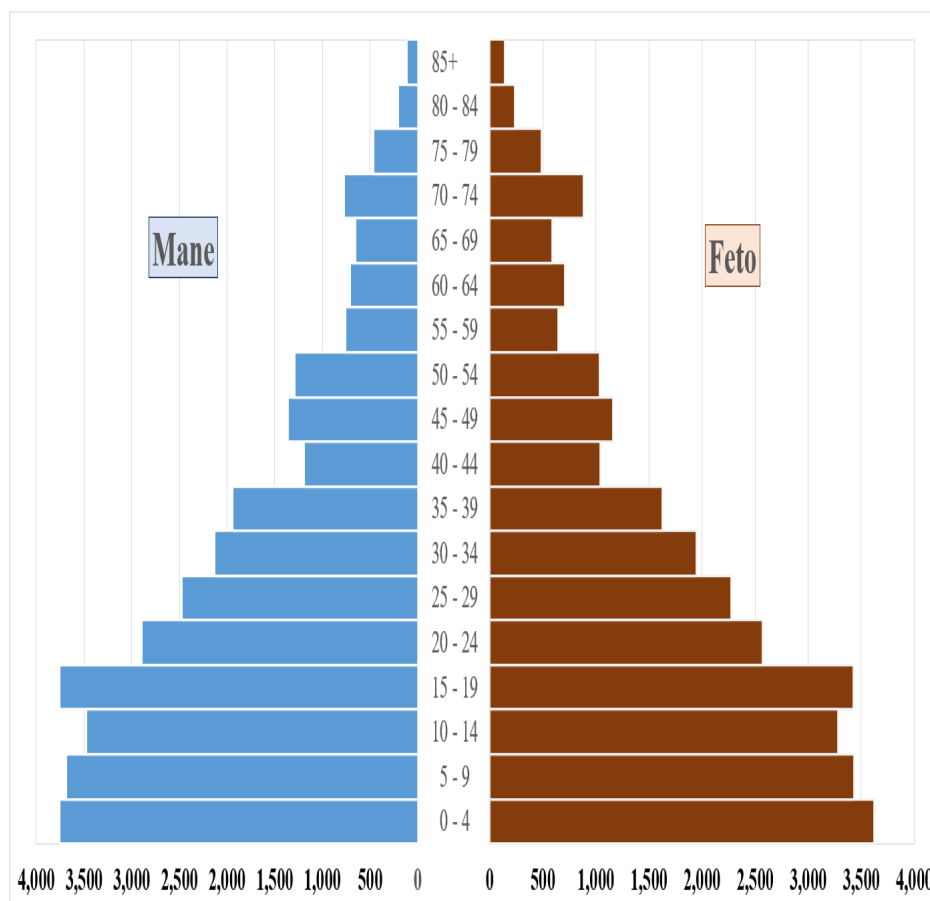
Fonte: Instituto Nacional de Estatística, I.P.  
- Censo População no Uma kain , 2010 e 2022

### 2.1.5. População Município de Manufahi, por Grupo de Idade e Sexo, 2022

Grupo de Idade	Total	Sexo	
		Mane	Feto
0-4	7,369	3,752	3,617
5-9	7,110	3,681	3,429
10-14	6,758	3,477	3,281
15 - 19	7,181	3,756	3,425
20 - 24	5,459	2,893	2,566
25 - 29	4,744	2,473	2,271
30 - 34	4,074	2,130	1,944
35 - 39	3,562	1,938	1,624
40 - 44	2,234	1,192	1,042
45 - 49	2,518	1,360	1,158
50 - 54	2,324	1,290	1,034
55 - 59	1,394	753	641
60 - 64	1,410	706	704
65 - 69	1,233	648	585
70 - 74	1,651	770	881
75 - 79	948	460	488
80 - 84	440	205	235
80+	256	115	141
<b>Total</b>	<b>60,665</b>	<b>31,599</b>	<b>29,066</b>

Fonte: Instituto Nacional de Estatística, I.P.  
- Censo População no Uma kain 2022

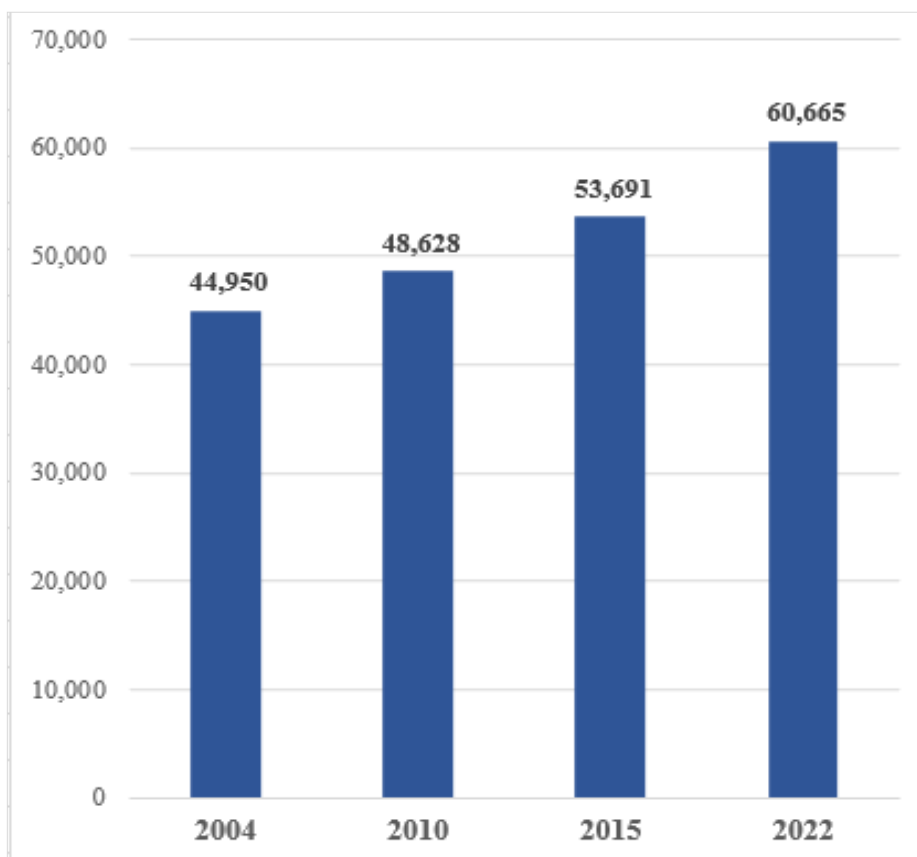
**2.1.6. Pirâmide População Município de Manufahi, tuir Grupo de Idade e Sexo, 2022**



**Fonte:** Instituto Nacional de Estatística, I.P.  
- *Censo População no Uma kain 2022*



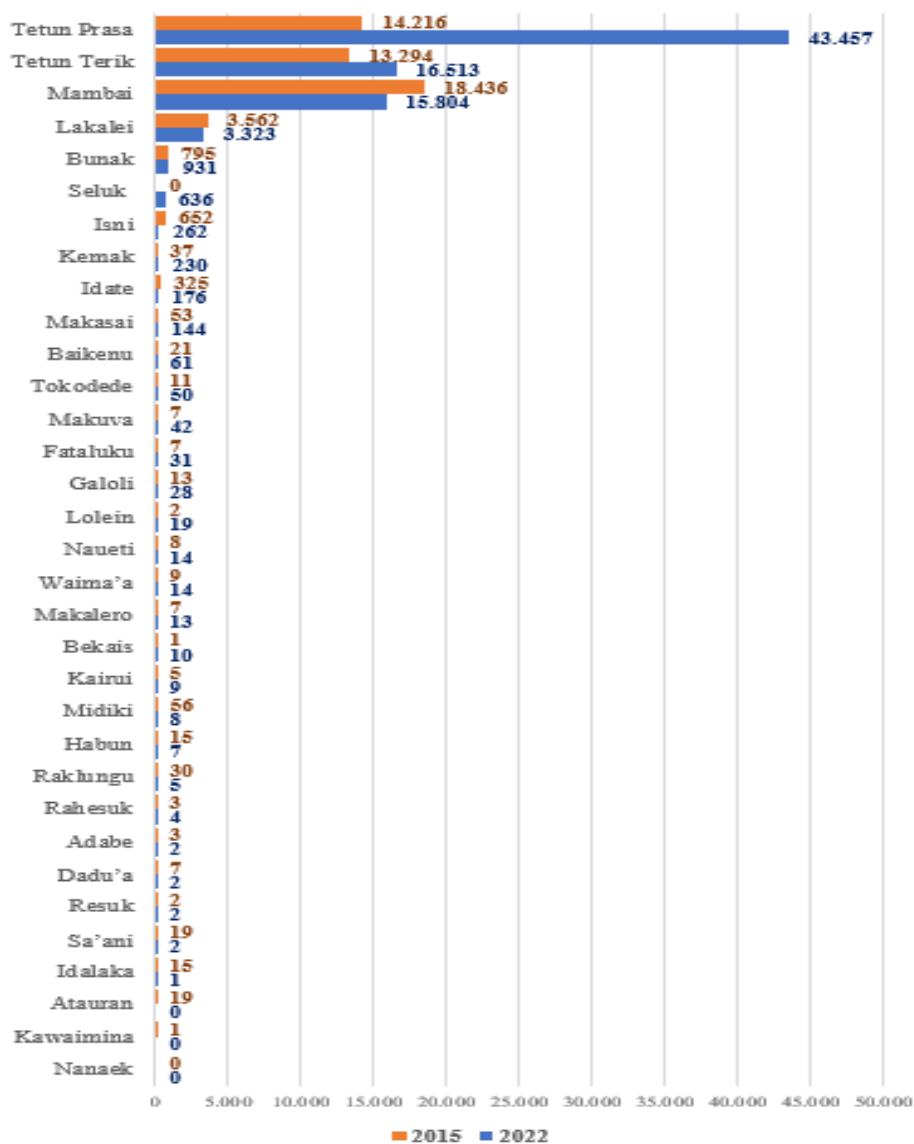
### 2.1.7. População Município de Manufahi por Referência Temporal Vários



**Fontes:** Instituto Nacional de Estatística, I.P.  
- *Censo População no Uma Kain 2004, 2010, 2015 e 2022*



### 2.1.8. Gráfico: População Município de Manufahi tur Lingua Materna



Fonte: Instituto Nacional de Estatística, I.P.  
- Censo População no Uma Kain 2015

### 2.1.9. Outros Indicadores DemoGráficos

Descrição	*2022	2021	2020	2019	2018	2017	2016
Taxa de crescimento da projecção população	1.7	0.8	0.9	1.0	1.0	1.1	1.2
Media da idade	21.2	20.5	20.1	19.7	19.3	19	19.2
Relação de masculinidade	109	107.8	108.0	108.2	108.4	108.5	108.5
Taxa bruta de natalidade	22.8	22.7	22.5	23.4	24.3	25.1	25.9
Taxa bruta de mortalidade	8.3	8.4	8.4	8.5	8.6	8.6	8.7
Taxa de mortalidade infantil	51.5	50.8	54.9	56.1	56.4	56.6	58.5
Total Taxa dependência	73.8	74.8	88.5	88.5	91.7	94.8	86.0
Taxa de dependência envelhecimento	21.3	13.0	18.6	18.6	18.8	18.9	19.0
Taxa de dependência das crianças	60.9	61.8	70.0	70.0	72.9	75.9	74.1

**Fonte:** Instituto Nacional de Estatística, I.P.

- *Monografia Projecção População 2016, 2017, 2018, 2019, 2020, 2021 e de Censo População no Umakain 2015.*

-\**População no Umakain 2022*

## 2.2. EDUCAÇÃO

### 2.2.1. Ensino Pre-Escolar

#### 2.2.1.1. Número Alunos Escola Público + Privado, por Posto Administrativos em Município de Manufahi, 2022

Posto Administrativos	Alunos Pre-Escolar								
	Público			Privado			Público+Privado		
	Mane	Feto	Total	Mane	Feto	Total	Mane	Feto	Total
Alas	x	x	x	x	x	x	x	x	x
Fatuberliu	x	x	x	x	x	x	x	x	x
Same	x	x	x	x	x	x	x	x	x
Turiscail	x	x	x	x	x	x	x	x	x
<b>Total</b>	<b>x</b>	<b>x</b>	<b>x</b>	<b>x</b>	<b>x</b>	<b>x</b>	<b>x</b>	<b>x</b>	<b>x</b>

Fonte: EMIS Ministério da Educação

#### 2.2.1.2. Número Alunos Escola Público + Privado por Ano, em Município de Manufahi, 2017 até 2022

Ano	Alunos Pre-Escolar								
	Público			Privado			Público+Privado		
	Mane	Feto	Total	Mane	Feto	Total	Mane	Feto	Total
2022	x	x	x	x	x	x	x	x	x
2021	902	883	1,785	126	131	257	1,028	1,014	2,042
2020	951	914	1,865	94	90	184	1,045	1,004	2,049
2019	838	502	1,340	114	95	209	952	597	1,549
*2018	619	613	1,232	103	101	204	722	714	1,436
*2017	712	684	1,396	118	114	232	830	798	1,628

Fonte: EMIS Ministério da Educação  
- \*<http://www.moe.gov.tl/> 2017 e 2018



### 2.2.1.3. Número Professores Escola Publico + Privado, por Posto Administrativos em nicípio de Manufahi, 2022

Posto Administrativos	Professores Pre-Escolar								
	Público			Privado			Público+Privado		
	Mane	Feto	Total	Mane	Feto	Total	Mane	Feto	Total
Alas	x	x	x	x	x	x	x	x	x
Fatuberliu	x	x	x	x	x	x	x	x	x
Same	x	x	x	x	x	x	x	x	x
Turiscai	x	x	x	x	x	x	x	x	x
<b>Total</b>	<b>x</b>	<b>x</b>	<b>x</b>	<b>x</b>	<b>x</b>	<b>x</b>	<b>x</b>	<b>x</b>	<b>x</b>

Fonte: - EMIS Ministério da Educação

### 2.2.1.4. Número Professores Escola Publico + Privado, por Ano, em Município de Manufahi, 2017 até 2022

Ano	Professores Pre-Escolar								
	Público			Privado			Público+Privado		
	Mane	Feto	Total	Mane	Feto	Total	Mane	Feto	Total
2022	x	x	x	x	x	x	x	x	x
2021	5	72	77	0	11	11	5	83	88
2020	5	75	80	0	10	10	5	85	90
2019	5	70	75	0	15	15	5	85	90
2018	5	70	75	0	16	16	5	86	91
2017	4	63	67	0	17	17	4	80	84

Fonte: EMIS Ministério da Educação



### 2.2.1.5. Número Escola Público + Privado por Posto Administrativos em Município de Manufahi, 2022

Posto Administrativos	Escolas Pre-Escolar		
	Público	Privado	Público + Privado
Alas	9	1	10
Fatuberliu	11	1	12
Same	22	3	25
Turiscail	4	1	5
<b>Total</b>	<b>46</b>	<b>6</b>	<b>52</b>

Fonte: EMIS Ministério da Educação

### 2.2.1.6. Número Escola Público + Privado por Ano, em Município Manufahi, 2017 até 2022

Ano	Escolas Ensino Pre-Escolar		
	Público	Privado	Público + Privado
2022	46	6	52
2021	46	6	52
2020	33	6	39
2019	32	6	38
2018	32	6	38
2017	32	6	38

Fonte: EMIS Ministério da Educação

### 2.2.1.7. Médio Alunos por Professores Escola Público + Privado, em Município de Manufahi, 2017 até 2022

Ano	Médio Alunos por Professores Ensino Pre-Escolar		
	Público	Privado	Público + Privado
2022	x	x	x
2021	23	23	23
2020	23	18	23
2019	13	41	22
2018	16	13	16
2017	21	14	19

Fonte: EMIS Ministério da Educação

## 2.2.2. Ensino Básico

### 2.2.2.1. Número Alunos Escola Público + Privado por Posto Administrativos em Município de Manufahi, 2022

Posto Administrativos	Alunos Ensino Básico								
	Público			Privado			Público+Privado		
	Mane	Feto	Total	Mane	Feto	Total	Mane	Feto	Total
Alas	x	x	x	x	x	x	x	x	x
Fatuberliu	x	x	x	x	x	x	x	x	x
Same	x	x	x	x	x	x	x	x	x
Turiscail	x	x	x	x	x	x	x	x	x
<b>Total</b>	<b>x</b>	<b>x</b>	<b>11,544</b>	<b>x</b>	<b>x</b>	<b>1,401</b>	<b>x</b>	<b>x</b>	<b>12,945</b>

Fonte: EMIS Ministério da Educação

### 2.2.2.2. Número Alunos Escola Público + Privado por Ano, em Município de Manufahi, 2017 até 2022

Ano	Alunos Ensino Básico								
	Público			Privado			Público+Privado		
	Mane	Feto	Total	Mane	Feto	Total	Mane	Feto	Total
2022	x	x	11,544	x	x	1,401	x	x	12,945
2021	5,955	6,006	11,961	653	681	1,334	6,608	6,687	13,295
2020	6,052	6,191	12,243	610	612	1,222	6,662	6,803	13,465
2019	7,327	7,603	14,930	1,167	1,259	2,426	8,494	8,862	17,356
*2018	6,483	6,612	13,095	625	614	1,239	7,108	7,226	14,334
*2017	6,622	6,671	13,293	661	663	1,324	7,283	7,334	14,617

Fonte: EMIS Ministério da Educação  
- \*<http://www.moe.gov.tl/> 2017 e 2018

**2.2.2.3. Número Professores Escola Publico + Privado por Posto Administrativos em Município de Manufahi, 2022**

Posto Administrativos	Professores Ensino Básico								
	Público			Privado			Público+Privado		
	Mane	Feto	Total	Mane	Feto	Total	Mane	Feto	Total
Alas	x	x	x	x	x	x	x	x	x
Fatuberliu	x	x	x	x	x	x	x	x	x
Same	x	x	x	x	x	x	x	x	x
Turiscai	x	x	x	x	x	x	x	x	x
<b>Total</b>	<b>x</b>	<b>x</b>	<b>552</b>	<b>x</b>	<b>x</b>	<b>67</b>	<b>x</b>	<b>x</b>	<b>619</b>

Fonte: EMIS Ministério da Educação

**2.2.2.4. Número Professores Escola Publico + Privado por Ano, em Município de Manufahi, 2017 até 2022**

Ano	Professores Ensino Básico								
	Público			Privado			Público+Privado		
	Mane	Feto	Total	Mane	Feto	Total	Mane	Feto	Total
2022	x	x	552	x	x	67	x	x	619
2021	343	235	578	36	37	73	379	272	651
2020	344	238	582	37	38	75	381	276	657
2019	348	237	585	39	36	75	387	273	660
*2018	344	243	587	40	36	76	384	279	663
*2017	341	237	578	41	39	80	382	276	658

Fonte: EMIS Ministério da Educação  
- \*<http://www.moe.gov.tl/> 2017 e 2018



#### 2.2.2.5. Número Escola Público + Privado por Posto Administrativos, em Município de Manufahi, 2022

Posto Administrativos	Escolas Ensino Básico		
	Público	Privado	Público + Privado
Alas	12	2	14
Fatuberliu	12	1	13
Same	28	5	33
Turiscai	14	1	15
<b>Total</b>	<b>66</b>	<b>9</b>	<b>75</b>

Fonte: EMIS Ministério da Educação

#### 2.2.2.6. Número Escola Público + Privado por Ano, em Município Manufahi, 2017 até 2022

Ano	Escolas Ensino Básico		
	Público	Privado	Público + Privado
2022	66	9	75
2021	66	9	75
2020	66	9	75
2019	68	8	76
2018	68	8	77
2017	68	8	77

Fonte: EMIS Ministério da Educação

#### 2.2.2.7. Médio Alunos por Professores Escola Público + Privado, em Município de Manufahi, 2017 até 2022

Ano	Médio Alunos por Professores Ensino Básico		
	Público	Privado	Público + Privado
2022	21	21	21
2021	21	18	20
2020	21	16	20
2019	26	32	26
2018	22	16	32
2017	23	17	22

Fonte: EMIS Ministério da Educação

### 2.2.3. Ensino Secundário Geral

#### 2.2.3.1. Número Alunos Escola Público + Privado por Posto Administrativos em Município de Manufahi, 2022

Posto Administrativos	Alunos Ensino Secundário Geral								
	Público			Privado			Público+Privado		
	Mane	Feto	Total	Mane	Feto	Total	Mane	Feto	Total
Alas	x	x	x	x	x	x	x	x	x
Fatuberliu	x	x	x	x	x	x	x	x	x
Same	x	x	x	x	x	x	x	x	x
Turiscail	x	x	x	x	x	x	x	x	x
<b>Total</b>	<b>x</b>	<b>x</b>	<b>1,907</b>	<b>x</b>	<b>x</b>	<b>1,213</b>	<b>x</b>	<b>x</b>	<b>3,120</b>

Fonte: EMIS Ministério da Educação

#### 2.2.3.2. Número Alunos Escola Público + Privado por Ano, em Município de Manufahi, 2017 até 2022

Ano	Alunos Ensino Secundário Geral								
	Público			Privado			Público+Privado		
	Mane	Feto	Total	Mane	Feto	Total	Mane	Feto	Total
2022	x	x	1,907	x	x	1,213	x	x	3,120
2021	818	1,063	1,881	503	666	1,169	1,321	1,729	3,050
2020	681	1,019	1,700	356	436	792	1,037	1,455	2,492
2019	577	877	1,454	440	556	996	1,017	1,433	2,450
2*018	595	828	1,423	429	575	1,004	1,024	1,403	2,427
*2017	678	911	1,589	407	570	977	1,085	1,403	2,566

Fonte: EMIS Ministério da Educação  
 - \*<http://www.moe.gov.tl/> 2017 e 2018

**2.2.3.3. Número Professores Escola Publico + Privado por Posto Administrativos, em Município de Manufahi, 2022**

Posto Administrativos	Professores Ensino Secundário Geral								
	Público			Privado			Público+Privado		
	Mane	Feto	Total	Mane	Feto	Total	Mane	Feto	Total
Alas	x	x	x	x	x	x	x	x	x
Fatuberliu	x	x	x	x	x	x	x	x	x
Same	x	x	x	x	x	x	x	x	x
Turiscai	x	x	x	x	x	x	x	x	x
<b>Total</b>	<b>x</b>	<b>x</b>	<b>49</b>	<b>x</b>	<b>x</b>	<b>32</b>	<b>x</b>	<b>x</b>	<b>81</b>

Fonte: EMIS Ministério da Educação

**2.2.3.4. Número Professores Escola Publico + Privado por Ano, em Município de Manufahi, 2017 até 2022**

Ano	Professores Ensino Secundário Geral								
	Público			Privado			Público+Privado		
	Mane	Feto	Total	Mane	Feto	Total	Mane	Feto	Total
2022	x	x	49	x	x	32	x	x	81
2021	18	18	36	16	19	35	34	37	71
2020	20	18	38	15	19	34	35	37	72
2019	22	17	39	16	22	38	38	39	77
*2018	x	x	62	x	x	37	x	x	99
*2017	x	x	59	x	x	37	x	x	96

Fonte: \*<http://www.moe.gov.tl/> e  
- EMIS Ministério da Educação

**2.2.3.5. Número Escola Público + Privado por Posto Administrativos, em Município de Manufahi, 2022**

Posto Administrativos	Escolas Ensino Secundário Geral		
	Público	Privado	Público + Privado
Alas	x	x	x
Fatuberliu	x	x	x
Same	x	x	x
Turiscai	x	x	x
<b>Total</b>	<b>3</b>	<b>4</b>	<b>7</b>

Fonte: EMIS Ministério da Educação

**2.2.3.6. Número Escola Público + Privado por Ano, em Município Manufahi, 2017 até 2022**

Ano	Escolas Ensino Secundário Geral		
	Público	Privado	Público + Privado
2022	3	4	7
2021	1	4	5
2020	2	4	6
2019	2	4	6
*2018	3	3	6
*2017	3	3	6

Fonte: - \*<http://www.moe.gov.tl/> e  
- EMIS Ministério da Educação

**2.2.3.7. Médio Alunos por Professores Escola Público + Privado, em Município de Manufahi, 2017 até 2022**

Ano	Médio Alunos por Professores Ensino Secundário Geral		
	Público	Privado	Público + Privado
2022	39	38	38
2021	52	33	43
2020	45	23	35
2019	37	26	32
*2018	23	26	25
*2017	27	26	27

Fonte: - \*<http://www.moe.gov.tl/> e  
- EMIS Ministério da Educação

## 2.2.4. Ensino Secundário Técnico Vocacional

### 2.2.4.1. Número Alunos Escola Público + Privado por Posto Administrativos, em Município de Manufahi, 2022

Posto Administrativos	Alunos Ensino Secundário Técnico Vocacional								
	Público			Privado			Público+Privado		
	Mane	Feto	Total	Mane	Feto	Total	Mane	Feto	Total
Alas	x	x	x	x	x	x	x	x	x
Fatuberliu	x	x	x	x	x	x	x	x	x
Same	x	x	x	x	x	x	x	x	x
Turiscai	x	x	x	x	x	x	x	x	x
<b>Total</b>	<b>x</b>	<b>x</b>	<b>408</b>	<b>x</b>	<b>x</b>	<b>89</b>	<b>x</b>	<b>x</b>	<b>497</b>

Fonte: EMIS Ministério da Educação

### 2.2.4.2. Número Alunos Escola Público + Privado por Ano, em Município de Manufahi, 2017 até 2022

Ano	Alunos Ensino Secundário Técnico Vocacional								
	Público			Privado			Público+Privado		
	Mane	Feto	Total	Mane	Feto	Total	Mane	Feto	Total
2022	x	x	408	x	x	89	x	x	497
2021	291	265	556	93	34	127	384	299	683
2020	401	312	713	99	50	149	500	362	862
2019	447	388	835	112	72	184	559	460	1,019
2018	388	335	723	170	127	297	558	462	1,020
2017	292	233	525	145	107	252	437	340	777

Fonte: EMIS Ministério da Educação

**2.2.4.3. Número Professores Escola Publico + Privado por Posto Administrativos, em Município de Manufahi, 2022**

Posto Administrativos	Professores Ensino Secundário Técnico Vocacional								
	Público			Privado			Público+Privado		
	Mane	Feto	Total	Mane	Feto	Total	Mane	Feto	Total
Alas	x	x	x	0	0	0	x	x	x
Fatuberliu	x	x	x	0	0	0	x	x	x
Same	x	x	x	0	0	0	x	x	x
Turiscai	x	x	x	0	0	0	x	x	x
<b>Total</b>	<b>x</b>	<b>x</b>	<b>52</b>	<b>0</b>	<b>0</b>	<b>0</b>	<b>x</b>	<b>x</b>	<b>52</b>

Fonte: EMIS Ministério da Educação

**2.2.4.4. Número Professores Escola Publico + Privado por Ano, em Município de Manufahi, 2017 até 2022**

Ano	Professores Ensino Secundário Técnico Vocacional								
	Público			Privado			Público+Privado		
	Mane	Feto	Total	Mane	Feto	Total	Mane	Feto	Total
2022	x	x	52	0	0	0	x	x	52
2021	47	25	72	0	0	0	47	25	72
2020	50	25	75	0	0	0	50	25	75
2019	48	24	72	0	0	0	48	24	72
*2018	x	x	38	0	0	0	x	x	38
*2017	x	x	37	0	0	0	x	x	37

Fonte: - \*<http://www.moe.gov.tl/> e  
- EMIS Ministério da Educação



#### 2.2.4.5. Número Escola Público + Privado por Posto Administrativos, em Município de Manufahi, 2022

Posto Administrativos	Escolas Ensino Secundário Técnico Vocacional		
	Público	Privado	Público + Privado
Alas	1	0	1
Fatuberliu	1	0	1
Same	2	1	3
Turiscail	0	0	0
<b>Total</b>	<b>4</b>	<b>1</b>	<b>5</b>

Fonte: EMIS Ministério da Educação

#### 2.2.4.6. Número Escola Público + Privado por Ano, em Município Manufahi, 2017 até 2022

Ano	Escolas Ensino Secundário Técnico Vocacional		
	Público	Privado	Público + Privado
2022	4	1	5
2021	4	1	5
2020	4	1	5
2019	4	1	5
2018	4	1	5
2017	3	1	4

Fonte: EMIS Ministério da Educação

#### 2.2.4.7. Médio Alunos por Professores Escola Público + Privado, em Município de Manufahi, 2017 até 2022

Ano	Médio Alunos por Professores Ensino Secundário Técnico Vocacional		
	Público	Privado	Público + Privado
2022	8	0	10
2021	8	0	10
2020	10	0	11
2019	12	0	14
2018	19	0	27
2017	14	0	21

Fonte: EMIS Ministério da Educação

## 2.2.5. Rezumo Total Alunos, Professores e Escola por Ensino, em Município de Manufahi, 2021

### 2.2.5.1. Rezumo Total Alunos por Ensino e Sexo, em Município de Manufahi, 2022

Ensino	Alunos								
	Público			Privado			Público+Privado		
	Mane	Feto	Total M+F	Mane	Feto	Total M+F	Mane	Feto	Total M+F
Ensino Pre-Escolar	x	x	x	x	x	x	x	x	x
Ensino Básico	x	x	11,544		x	1,401	x	x	12,945
Ensino Secundário Geral	x	x	1,907	x	x	1,213	x	x	3,120
Ensino Secundário Técnico Vocacional	x	x	408	x	x	89	x	x	497
Ensino Superior	x	x	x	x	x	x	x	x	x
<b>Total Alunos</b>	<b>x</b>	<b>x</b>	<b>13,859</b>	<b>x</b>	<b>x</b>	<b>2,703</b>	<b>x</b>	<b>x</b>	<b>16,562</b>

Fonte: EMIS Ministério da Educação

### 2.2.5.2. Rezumo Total Professores por Ensino e Sexo, em Município de Manufahi, 2022

Ensino	Professores								
	Público			Privado			Público+Privado		
	Mane	Feto	Total M+F	Mane	Feto	Total M+F	Mane	Feto	Total M+F
Ensino Pre-Escolar	x	x	x	x	x	x	x	x	x
Ensino Básico	x	x	552	x	x	67	x	x	619
Ensino Secundário Geral	x	x	49	x	x	32	x	x	81
Ensino Secundário Técnico Vocacional	x	x	52	x	x	0	x	x	52
Ensino Superior	x	x	x	x	x	x	x	x	x
<b>Total Alunos</b>	<b>x</b>	<b>x</b>	<b>653</b>	<b>x</b>	<b>x</b>	<b>99</b>	<b>x</b>	<b>x</b>	<b>752</b>

Fonte: EMIS Ministério da Educação



### 2.2.5.3. Resumo Total Escolas por Ensino, em Município de Manufahi, 2022

Ensino	Número Escolas por Ensino		
	Público	Privado	Público + Privado
Ensino Pre-Escolar	46	6	52
Ensino Básico	66	9	75
Ensino Secundário Geral	3	4	9
Ensino Secundário Técnico Vocacional	4	1	5
Ensino Superior	x	x	x
<b>Total Escolas</b>	<b>119</b>	<b>20</b>	<b>139</b>

Fonte: EMIS Ministério da Educação

### 2.2.5.4. Resumo Médio Alunos por Professores por Ensino, em Município de Manufahi, 2022

Ensino	Médio Alunos por Professores por Ensino		
	Público	Privado	Público + Privado
Ensino Pre-Escolar	x	x	x
Ensino Básico	21	21	21
Ensino Secundário Geral	39	38	38
Ensino Secundário Técnico Vocacional	8	0	10
Ensino Superior	x	x	x

Fonte: EMIS Ministério da Educação

## 2.3. SAÚDE

### 2.3.1. Fasilidade da Saúde por Posto Administrativos em Município de Manufahi, 2022

Posto administrativos	Fasilidade de Saúde					
	Sentro da Saúde	Posto da Saúde	Clinika Privado	Sisca (Kategoria)		
				A	B	C
Alas	1	10	1	8	0	0
Fatuberliu	1	6	0	7	0	0
Same	1	4	1	7	0	0
Turiscail	1	3	0	7	0	0
<b>Total</b>	<b>4</b>	<b>23</b>	<b>1</b>	<b>29</b>	<b>0</b>	<b>0</b>

Fonte: Centro Saúde Município de Manufahi

### 2.3.2. Números Pessoal da Saúde por Posto Administrativos em Município de Manufahi, 2022

Posto Administrativos	Médicos	Enfermeiros	Parteiras	Farmacista	Analista	Total
Alas	4	2	2	2	2	12
Fatuberliu	4	9	8	3	2	26
Same	16	8	16	4	6	50
Turiscail	3	4	4	3	2	16
<b>Total</b>	<b>27</b>	<b>23</b>	<b>30</b>	<b>12</b>	<b>12</b>	<b>104</b>

Fonte: Centro Saúde Município de Manufahi

### 2.3.3. Cobertura de Imunização por Posto Administrativos em Município Manufahi, 2022

Posto Administrativos	Polio 0		Polio 1		Polio 2	
	Mane	Feto	Mane	Feto	Mane	Feto
Alas	62	54	89	83	94	80
Fatuberliu	51	44	86	76	74	65
Same	319	301	408	345	365	331
Turiscai	100	307	126	124	112	107
<b>Total</b>	<b>532</b>	<b>506</b>	<b>709</b>	<b>628</b>	<b>649</b>	<b>583</b>
			<b>1,038</b>	<b>1,337</b>		<b>1,232</b>

*Continua...*

Posto Administrativos	Polio 3		Pentavalen 1/DPT		Pentavalen 2/DPT	
	Mane	Feto	Mane	Feto	Mane	Feto
Alas	92	76	89	88	94	80
Fatuberliu	81	77	86	76	78	65
Same	343	366	408	345	365	331
Turiscai	102	93	126	124	112	107
<b>Total</b>	<b>618</b>	<b>612</b>	<b>709</b>	<b>628</b>	<b>649</b>	<b>583</b>
			<b>1,230</b>	<b>1,337</b>		<b>1,232</b>

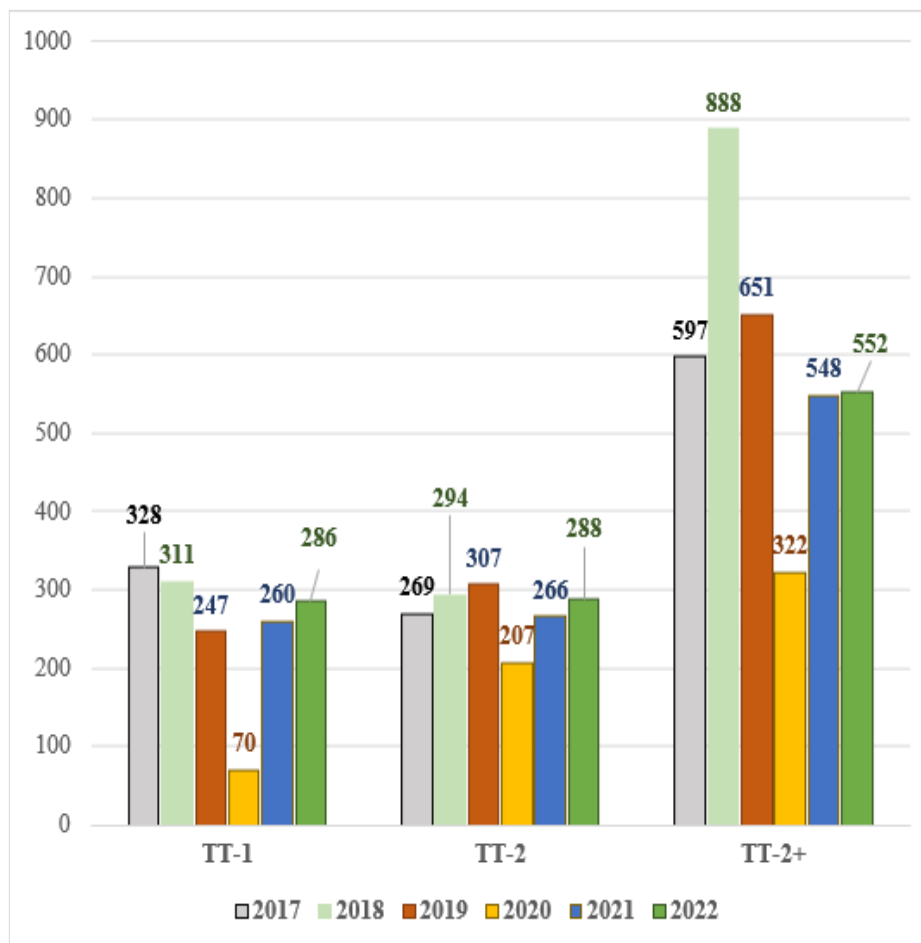
*Continua...*

Continuação 2.3.3.

Posto Administrativos	Pentavalen 3/DPT			Sarampo Rubelal			BCG		
	Mane	Feto	Total	Mane	Feto	Total	Mane	Feto	Total
Alas	92	76	168	98	83	181	88	77	165
Fatuberliu	81	77	158	80	84	164	65	58	123
Same	343	366	709	295	295	586	416	390	806
Turiscal	102	93	195	97	97	186	105	120	225
<b>Total</b>	<b>618</b>	<b>612</b>	<b>1,230</b>	<b>570</b>	<b>570</b>	<b>1,117</b>	<b>674</b>	<b>645</b>	<b>1,319</b>

Fonte: Centro Saúde Município de Manufahi

**2.3.4. Gráfico: Cobertura Imunizaçaun TT ba Inan Isin Rua iha Município de Manufahi, 2017 até 2022**



Fonte: - Ministerio da Saúde  
*Relatório Estatística Saúde Jan-Dez 2017 até 2022*

**2.3.5. Kobertura Inan Isin Rua tuir (K1, K4 no SF (90x3) iha Município de Manufahi, 2022**

Posto Administrativos	Inan Ne'ebé Konsulta Kuidadus Antes Natal ba dala Uluk (K1)	Inan ne'ebé ba konsulta Kuidadus antes Natal ba dala Ha'at (K4)	Inan Isin Rua ne'ebé Simu Aumenta Ran (90x3)
Alas	147	143	143
Fatuberliu	257	225	225
Same	10,000	652	652
Turiscai	342	37	37
<b>Total</b>	<b>1,846</b>	<b>1,057</b>	<b>1,057</b>

Fonte: Centro Saúde Município de Manufahi

**2.3.6. Partos Assistidos Município de Manufahi, 2022**

Posto Administrativos	Iha Fasilidade da Saúde	Iha Uma	Total
Alas	108	47	155
Fatuberliu	93	63	156
Same	673	87	760
Turiscai	81	56	137
<b>Total</b>	<b>955</b>	<b>253</b>	<b>1,208</b>

Fonte: Centro Saúde Município de Manufahi

**2.3.7. Total Idozo ne'ebé Visita iha Fasilidade da Saúde tuir  
Indicador iha Município de Manufahi, 2018 ate 2022**

<b>Indicador</b>	<b>2022</b>	<b>2021</b>	<b>2020</b>	<b>2019</b>	<b>2018</b>
Idozu konsulta iha Fasilidade Saúde	x	20,248	3,772	2,548	4,021
Idozu konsulta iha Sisca	0	0	1,158	1,360	1,280
Idozu Refere ba Ospital Referal	0	0	23	12	12
Idozu Refere ba Ospital	0	0	-	35	6
Defisienti konsulta iha Fasilidade Saúde	0	0	9	29	33
Defisienti konsulta iha Sisca	0	0	4	36	11
Idozu Mate	0	0	25	6	0
<b>Total</b>	<b>x</b>	<b>20,248</b>	<b>4,957</b>	<b>3,973</b>	<b>5,363</b>

**Fonte:** *Centro Saúde Município de Manufahi*

### 2.3.8. Cobertura Vitamina "A" no Distribuição Aimoruk Lumbriğa iha Município de Manufahi, 2022

Posto Administrativo	Número Alvu/Tarjetu Populasaun			Cobertura Vitamina "A"			Número Alvu/Tarjetu Populasaun			Número Alvu/Tarjetu Populasaun		
	Fulan 6-11	Fulan 12-59	Fulan 6-59	Fulan 6-11	Fulan 12-59	Fulan 6-59	Fulan 12-23	Fulan 24-59	Fulan 12-59	Fulan 12-23	Fulan 24-59	Fulan 12-59
Alas	X	X	X	X	X	X	X	X	X	X	X	X
Fatuberliu	X	X	X	X	X	X	X	X	X	X	X	X
Same	X	X	X	X	X	X	X	X	X	X	X	X
Turiscail	X	X	X	X	X	X	X	X	X	X	X	X
<b>Total</b>	<b>628</b>	<b>7,639</b>	<b>8,267</b>	<b>453</b>	<b>2,796</b>	<b>3,249</b>	<b>1,389</b>	<b>6,250</b>	<b>7,639</b>	<b>1,047</b>	<b>2,647</b>	<b>3,694</b>

Fonte: Ministério da Saúde  
- Relatório Estatística Saúde Jan-Dez 2022

Obs : X dados la iha

**2.3.9. Cobertura LISIO no Tetu Todan ba Labarik Idade ≤ tinan 5 iha Município de Manufahi, 2017 até 2022**

Ano	Número Alvu/Targeto População			Labarik Idaade ≤ tinan 5 iha LISIO			Média Labarik Idaade ≤ tinan 5 tetu todan fulan-fulan		
	Fulan 0-23	Fulan 24-59	Fulan 0-59	Fulan 0-23	Fulan 24-59	Fulan 0-59	Fulan 0-23	Fulan 24-59	Fulan 0-59
2022	2,654	6,250	8,903	1,092	1,238	2,331	1,017	1,086	2,103
2021	2,614	3,717	6,331	3,545	3,172	6,717	2,927	2,622	5,549
2020	2,629	3,820	6,449	4,259	1,608	5,867	982	651	1,633
2019	3,697	4,159	7,856	3,588	1,233	4,820	851	428	1,280
2018	5,871	7,205	13,076	4,436	1,774	6,210	615	329	944
2017	3,972	5,394	9,366	3,773	1,874	5,647	674	354	1,028

**Fonte:** Ministerio da Saúde  
- *Relatório Estatística Saúde Jan-Dez 2017 até 2022*

### 2.3.10. Resultado Prevalencia Malnutrição Média Labarik Idade ≤ tinan 5 iha Município de Manufahi, 2022

Postu Administrativo	Média Labarik Idade ≤ tinan 5 ho Todan Normal			Média Labarik Status Mal Nutrição Moderado			Média Labarik Status Mal Nutrição A'at Liu		
	Fulan 0-23	Fulan 0-23	Fulan 24-59	Fulan 0-23	Fulan 0-23	Fulan 24-59	Fulan 0-23	Fulan 0-23	Fulan 24-59
Alas	X	X	X	X	X	X	X	X	X
Fatuberliu	X	X	X	X	X	X	X	X	X
Same	X	X	X	X	X	X	X	X	X
Turiscal	X	X	X	X	X	X	X	X	X
<b>Total</b>	<b>997</b>	<b>1,074</b>	<b>2,071</b>	<b>17</b>	<b>9</b>	<b>26</b>	<b>3</b>	<b>2</b>	<b>5</b>

Fonte: Ministério da Saúde  
- Relatório Estatística Saúde Jan-Dez 2022

Obs : X *dados la iha*

**2.3.11. Número Absoluto no Taxa Prevelencia Kontraseptivo Familiar (CPR) por Posto Administrativos iha Município de Manufahi, 2022**

Posto Administrativos	Total Usariu kontinua Plancamento Familiar										CPR (%)
	PoPs	CoPs	Injctabel	Implant	IUDs	Kondom	Vasectomi	Tubectomi	Total		
Alas	3	0	344	424	15	0	0	0	786	40	
Fatuberliu	3	1	184	365	4	5	0	0	562	32	
Same	9	3	39	45	1	3	0	0	100	1	
Turiscai	8	219	622	102	13	80	0	0	1,044	51	
<b>Total</b>	<b>23</b>	<b>223</b>	<b>1,189</b>	<b>936</b>	<b>33</b>	<b>88</b>	<b>0</b>	<b>0</b>	<b>2,492</b>	<b>18</b>	

Fonte: Centro Saúde Município de Manufahi

## 2.4. PROTEÇÃO SOCIAL

### 2.4.1. Distribuição População tuir Religião iha Município de Manufahi Baseia ba Censo 2010, Censo 2015 e Censo 2022

Religião	Censo 2010			Censo 2015			Census 2022		
	Mane	Feto	Total	Mane	Feto	Total	Mane	Feto	Total
Catolica	24,011	22,663	46,674	26,694	25,015	51,709	28,161	25,940	54,101
Protestante	955	827	1,782	946	853	1,799	1,008	892	1,900
Musulmano	54	46	100	66	47	113	69	62	131
Budista	4	2	6	8	4	12	-	-	-
Hindu	4	0	4	3	1	4	1	1	2
Tradicional	4	8	12	4	3	7	-	-	-
Seluk	22	14	36	25	16	41	9	4	13
No religion	-	-	-	-	-	-	29	28	57
No answer	-	-	-	-	-	-	6	3	9

Fonte: : Instituto Nacional de Estatística, I.P.

- Censo População no Uma Kain 2010, 2015 e 2022

## 2.4.2. Total Beneficiários iha Município de Manufahi, 20222

### 2.4.2.1. Idosos e Invalidos

Posto Administrativo	Idosos			Invalidos		
	Mane	Feto	Total	Mane	Feto	Total
Alas	386	426	812	38	23	61
Fatuberliu	445	476	921	41	37	78
Same	1,391	1,720	3,111	155	132	287
Turiscail	279	350	629	28	23	51
<b>Total</b>	<b>2,501</b>	<b>2,972</b>	<b>5,473</b>	<b>262</b>	<b>215</b>	<b>477</b>

Fonte: Ministerio da Solidariedade Social  
- Direcção Nacional Assistensia Social

### 2.4.2.2. Idosos e Invalidos 2018 até 2022

Ano	Idosos			Invalidos		
	Mane	Feto	Total	Mane	Feto	Total
2022	2,5011	2,972	5,473	262	215	477
2021	2,570	3,002	5,572	240	196	436
2020	2,423	2,843	5,266	205	172	377
2019	2,622	3,040	5,662	200	166	366
2018	2,569	2,963	5,532	188	153	341

Fonte: Ministerio da Solidariedade Social  
- Direcção Nacional Assistensia Social

### 2.4.2.3. Bolsa da Mãe

Posto Administrativo	Numeru Beneficiarios Bolsa da Mãe		
	Mane	Feto	Total
Alas	754	646	1,400
Fatuberliu	452	411	863
Same	1,250	1,216	2,466
Turiscail	687	646	1,333
<b>Total</b>	<b>3,143</b>	<b>2,919</b>	<b>6,062</b>

Fonte: Ministerio da Solidariedade Social  
- Direcção Nacional Assistensia Social

#### 2.4.2.4. Combatentes tuir Sexo e Posto Administrativos iha Municipio de Manufahi, 2022

Posto Administrativos	Mane	Feto	Total
Alas	74	37	111
Fatuberliu	183	121	304
Same	395	198	593
Turiscai	290	119	409
<b>Total</b>	<b>942</b>	<b>475</b>	<b>1,417</b>

Fonte: Ministério dos Assuntos Combatentes da Libertação Nacional

#### 2.4.2.5. Combatentes tuir Sexo e Tinan iha Municipio de Manufahi, 2016 até 2022

Ano	Mane	Feto	Total
2022	942	475	1,417
2021	945	470	1,415
2020	972	476	1,448
2019	412	865	1,277
2018	164	1,331	1,495
2017	878	403	1,281
2016	878	402	1,280

Fonte: Ministério dos Assuntos Combatentes da Libertação Nacional

#### 2.4.2.6. Orfanatos

Ano	Mane	Feto	Total
2022	39	49	88
2021	x	x	x
2020	26	61	87
2019	11	13	24
2018	26	61	87

Fonte: Ministerio da Solidariedade Social  
- Direcção Nacional Assistensia Social

## 2.5. MERCADO DE TRABALHO

### 2.5.1. Ema ne'ebé Buka Serviço iha Rai Laran no ba Rai Liur no Formação iha Município de Manufahi, 2021 e 2022

Classificação	2021			2022		
	Mane	Feto	Total	Mane	Feto	Total
Á Procura de Serviço no País	13	14	27	x	x	x
Á Procura de Serviço para o Estrangeiro	10	7	17	x	x	x
Gosta de Serviço	-	-	-	x	x	x
Á Procura de formação profissional	22	43	65	x	x	x
Á Procura de formação Empresárial	-	-	-	x	x	x
Trabalhadores Timorenses no Estrangeiro (Coreia do Sul)	142	4	146	x	x	x
Trabalhadores Timorenses no Estrangeiro (Australia)	57	31	88	x	x	x
Trabalhadores Timorenses no País	-	-	-	x	x	x
Trabalhadores Estrangeiro no País	274	120	394	x	x	x
<b>Total</b>	<b>274</b>	<b>120</b>	<b>394</b>	<b>x</b>	<b>x</b>	<b>x</b>

Fonte: SEPFOPÉ Município de Manufahi

Obs : X dados la iha

## 2.6. POLICIA NACIONAL TIMOR LESTE

### 2.6.1. Número Polícia Nacional de Timor-Leste em Município de Manufahi, 2022

Posto Administrativo	Mane	Feto	Total
Comando Esquadra Policia Same	21	3	24
Comando Esquadra Policia Alas	13	1	14
Comando Esquadra Policia Fatuberliu	9	-	9
Comando Esquadra Policia Turiscail	13	2	15
Comando Municipio de Manufahi	58	9	67
<b>Total</b>	<b>114</b>	<b>15</b>	<b>129</b>

Fonte: HQ Comando PNTL Município de Manufahi, 2021

### 2.6.2. Número Classificação Acontecimento Crime iha Município de Manufahi, 2022

Classificação Crime	Posto Administrativos/ESQ Policia				
	Equadra Same	Esquadra Alas	Esquadra Fatuberliu	Esquadra Turiscail	Total Crime
Desobediencia	0	0	0	0	0
Dano	1	0	0	0	1
OF.Int.Fisika Simples	6	1	0	1	8
Homisidio	0	0	0	0	0
Obstrusaun Autoridade Publico	0	0	9	1	10
Abuxu Seksual	1	2	2	2	7
Violencia Domestica	12	1	1	5	19
<b>Total</b>	<b>20</b>	<b>4</b>	<b>13</b>	<b>9</b>	<b>45</b>

Fonte: HQ Comando PNTL Município de Manufahi, 2021

**2.6.3. Número Suspeito ba Acontecimento Criminal tuir Grupo de Idade, Município de Manufahi, 2016 até 2022**

Grupo de Idade	Suspeito						
	2022	2021	2020	2019	2018	2017	2016
0-9	0	0	0	1	0	0	0
10-19	8	3	7	8	14	15	5
20-29	31	23	56	23	56	52	11
30-39	23	19	29	13	26	25	10
40-49	11	8	18	13	14	10	10
50-59	8	6	3	5	4	4	5
60+	7	7	5	4	3	1	1
<b>Total</b>	<b>88</b>	<b>66</b>	<b>118</b>	<b>67</b>	<b>117</b>	<b>107</b>	<b>42</b>

Fonte: Serviço Investigação Criminal (SIC) PNTL

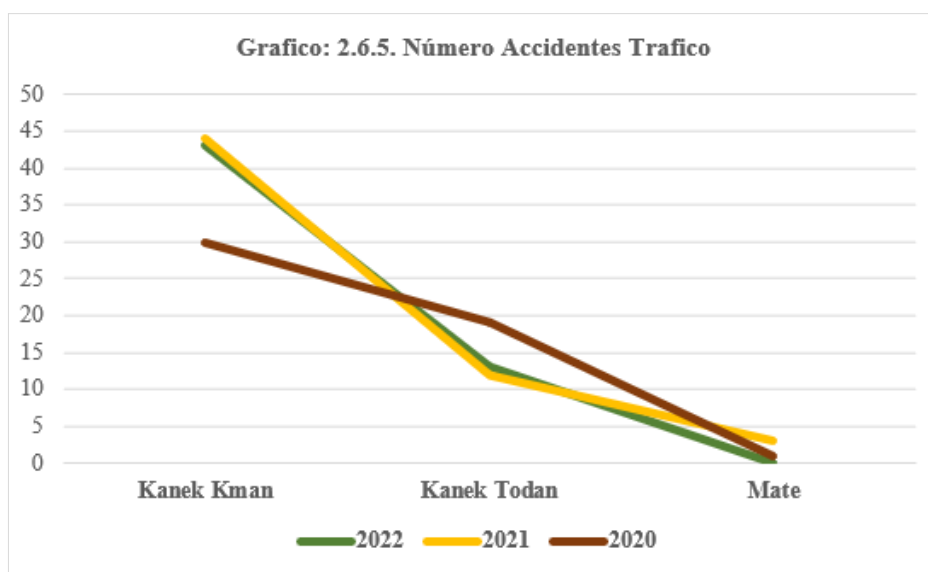
**2.6.4. Número **Vítima** ba Acontecimento Criminal tuir Grupo de Idade, Município de Manufahi, 2016 até 2022**

Grupo de Idade	Vítima						
	2022	2021	2020	2019	2018	2017	2016
0-9	3	2	0	1	0	0	1
10-19	16	5	5	9	8	10	7
20-29	18	10	19	15	33	19	9
30-39	13	14	10	14	15	9	4
40-49	13	9	5	10	5	7	5
50-59	1	2	5	7	3	0	3
60+	7	5	2	9	4	0	3
<b>Total</b>	<b>71</b>	<b>47</b>	<b>46</b>	<b>65</b>	<b>71</b>	<b>45</b>	<b>32</b>

**Fonte:** Serviço Investigação Criminal (SIC) PNTL

**2.6.5. Número Acidentes Trafico ne'ebe Resulta Ema ho Kanek Kman, Kanek Todan no Mate por Ano iha Município de Manufahi, 2016 até 2022**

Ano	Kanek Kman	Kanek Todan	Mate	Total Caso
2022	43	13	0	33
2021	44	12	3	39
2020	30	19	1	31
2019	27	24	4	29
2018	48	17	4	35
2017	68	25	2	36
2016	63	44	3	47



Fonte: Departamento Acidente Trafico, PNTL

## 2.7. REGISTO CIVIL E NOTARIADO

### 2.7.1. Números Emissão Certidões em Município de Manufahi, 2015 até 2022

Ano	Nascimento			Obito			Casamento		
	Mane	Feto	Total	Mane	Feto	Total	Mane	Feto	Total
2022	x	x	x	x	x	x	x	x	x
2021	x	x	x	x	x	x	x	x	x
2020	1,286	1,427	2,713	44	34	78	-	-	20
2019	2,888	3,238	6,126	143	86	229	-	-	97
2018	1,267	1,232	2,499	173	132	305	-	-	101
2017	594	612	1,206	72	31	103	-	-	31
2016	594	612	1,206	72	31	103	-	-	31
2015	761	646	1,407	174	73	247	-	-	202

Fonte: Registo Civil e Notariado Município de Manufahi

Obs : X dados la iha

## 2.8. PARTICIPAÇÃO POLITICA

### 2.8.1. Participação Partidos Politicos nas Eleições para o Parlamento Nacional, 2012

Partidos Políticos/Coligação	Votus	%
UDT - União Democrata Timorense	259	1.2
PR - Partidu Republikanu	148	0.7
PDN - Partidu Desenvolvimento Nacional	424	1.9
AD - Aliança Democrática KOTA /TRABALHISTA	182	0.8
PUN - Partido Unidade Nacional	166	0.7
PD - Partido Democrático	1,807	8.1
PTD - Partido Timorense Democrático	141	0.6
PSD - Partido Social Democrata	1,272	5.7
FRENTI MUDANÇA - Frente Reconstrução Nacional de Timor-Leste	374	1.7
KHUNTO - Partidu Kmanek Haburas Unidade Nasional Timor Oan	617	2.8
CNRT - Congresso Nacional de Reconstrução de Timor-Leste	7,005	31.4
FRETILIN - Frente Revolucionária do Timor-Leste Independente	7,114	31.9
PDP - Partido Desenvolvimento Popular	111	0.5
BLOKU PROKLAMADOR PMD /PARENTIL	445	2.0
ASDT - Associação Social Democrata Timorense	636	2.8
PST - Partido Socialista Timorense	1,015	4.5
PDC - Partido Democrático Cristão	62	0.3
PDL - partido Democrático Liberal	79	0.4
APMT - Associação Popular Monarquia Timorense	57	0.3
UNDERTIM - Unidade nacional Democrática da Resistência Timorense	209	0.9
Coligação PLPA /PDRT	206	0.9
<b>Total</b>	<b>22,329</b>	<b>100</b>

Fonte: <http://www.cne.tl/apuramento.2012/>

### 2.8.2. Resumo Participação nas Eleições para o Parlamento Nacional, 2012

Eleição para o Parlamento Nacional						
Nº Eleitores inscritos	Nº Votos				Abstenção %	Partido / coligação mais votado %
	Total	Válidos	Votos Brancos	Votos Nulos		
30,076	30,076	22,329	137	297	98.09	1.91

Fonte: STAE Município de Manufahi

### 2.8.3. Resumo Participação nas Eleições para a Presidência da República, 2012

Eleição para a Presidência da República, 2ª volta						
Nº Eleitores inscritos	Nº Votos				Abstenção %	Votos do candidato mais votado %
	Total	Válidos	Votos Brancos	Votos Nulos		
30,097	30,097	21,083	94	345	71.51	2.04

Fonte: STAE Município de Manufahi

#### 2.8.4. Participação Partidos Políticos nas Eleições para o Parlamento Nacional, 2017

Partidos Políticos/Coligação	Votos	%
BUP - Bloco Unidade Nacional	160	0.6
APMT - Associação Popular Monarquia Timorense	109	0.4
KHUNTO - Partidu Kmanek Haburas Unidade Nasional Timor Oan	2,254	8.4
PEP - Partido Esperança da Patria	430	1.6
PST - Partido Socialista Timorense	215	0.8
PDP - Partido Desenvolvimento Popular	111	0.4
CNRT - Congresso Nacional de Reconstrução de Timor -Leste	7,637	28.4
PR - Partido Republicano	143	0.5
UDT - União Democrata Timorense	473	1.8
PDC - Partido Democrático Cristão	120	0.4
MLPM - Movimento Libertação Povo Maubere	47	0.2
PLP - Partido Libertação Popular	1,999	7.4
PD - Partido Democrático	2,445	9.1
UNDERTIM - Unidade nacional Democrática da Resistência Timorense	71	0.3
PUDD - Partido Unidade Desenvolvimento Democrático	2,559	9.5
PTD - Partido Timorense Democrático	67	0.2
FRENTI MUDANÇA - Frente Reconstrução Nacional de Timor-Leste	1,001	3.7
PSD - Partido Social Democrata	231	0.9
CASDT - Cento Associação Democrático Timorense	152	0.6
PDN - Partidu Desenvolvimento Nacional	60	0.2
FRETILIN - Frente Revolucionária do Timor -Leste Independente	6,580	24.5
<b>Total Votos</b>	<b>26,864</b>	<b>100</b>

Fonte: <http://www.cne.tl/apuramento.2017/>

### 2.8.5. Resumo Participação nas Eleições para o Parlamento Nacional, 2017

Eleição para o Parlamento Nacional							
Nº Eleitores inscritos	Nº Votos				Votos Rejeitados	Abstenção	Partido / coligação mais votado
	Total	Válidos	Votos Brancos	Votos Nulos			
35,694	27,642	26.864	267	509	2	8,052	7,637

Fonte: - STAE Município de Manufahi  
- <http://www.cne.tl/apuramento.2017/>

### 2.8.6. Resumo Participação nas Eleições para a Presidência da República, 2017

Eleição para a Presidência da República, 2ª volta							
Nº Eleitores inscritos	Nº Votos				Votos Rejeitados	Abstenção	Votos do candidato mais votado
	Total	Válidos	Votos Brancos	Votos Nulos			
35,001	24,563	24,058	195	307	3	10,438	14,372

Fonte: - STAE Município de Manufahi  
- <http://www.cne.tl/apuramento.2017/>

### 2.8.7. Participação Partidos Políticos nas Eleições Antecipada para o Parlamento Nacional, 2018

No	Partido Político/Coligação	Votos	%
1.	PEP - <i>Partido Esperança da Pátria</i>	314	1.1
2.	PD - <i>Partido Democrático</i>	2,034	6.9
3.	PR - <i>Partido Republicano</i>	173	0.6
4.	FRETILIN - <i>Frente Revolucionária de Timor-Leste Independente</i>	8,900	30.3
5.	MSD - <i>Movimento Social Democrata</i>	124	0.4
6.	MDN - <i>Movimento Desenvolvimento Nacional</i>	150	0.5
7.	FDD - <i>Frente Desenvolvimento Democrático</i>	2,800	9.5
8.	AMP - <i>Aliansa Mudansa ba Progresu</i>	14,899	50.7
Total		29,394	100

Fonte: <http://www.cne.tl/apuramento.2018/>

### 2.8.8. Resumo Votos nas Eleições Antecipada para o Parlamento Nacional, 2018

2018							
Eleição Antecipada para o Parlamento Nacional							
Nº Eleitores Inscritos	Nº Votos					Partido/Coligação mais votado (AMP)	%
	Votos Confirmados	Votos-Válidos	Votos brancos	Votos nulos	Votos Rejeitados		
36,745	29,946	29,394	204	343	2	14,899	50.7

Fonte: <http://www.cne.tl/apuramento.2018/>

### 2.8.9. Naran Candidatura Nas Eleição Precidente da Republica 1º Volta, 2022

No.	Naran Candidatos	Votos	%
1.	Isabel Da Costa Ferreira	317	1.0
2.	Hermes Da Rosa Correia Barros	176	0.6
3.	Maria Ângela Freitas Da Silva	41	0.1
4.	Rogério Tiago De Fátima Lobato	107	0.3
5.	Anacleto Bento Ferreira	1,406	4.5
6.	Francisco Guterres Lú-Olo	5,757	18.3
7.	Maria Helena Lopes De Jesus Pires	211	0.7
8.	Tito Da Costa Cristóvão (Lere Anan Timur)	1,782	5.7
9.	Armanda Berta Dos Santos	4,145	13.2
10.	Anteiro Bendito Da Silva	63	0.2
11.	Constâncio Da Conceição Pinto	118	0.4
12.	Virgílio Da Silva Guterres (Lamukan)	86	0.3
13.	Martinho Germano Da Silva Gusmão	494	1.6
14.	José Ramos-Horta	13,849	44.1
15.	Felisberto Araújo Duarte	210	0.7
16.	Mariano Assanami Sabino Lopes	2,654	8.4
Total		31,416	100

Fonte: <http://www.cne.tl/apuramento.2022/>

### 2.8.10. Participação Nas Eleições para Precidência da República, 2º Volta, 2022

No.	Naran Candidatos	Votos	%
1.	José Ramos-Horta	19,496	63.6
2.	Francisco Guterres Lú-Olo	11,175	36.4
Total		30,671	100

Fonte: <http://www.cne.tl/apuramento.2022/>

### 2.8.11. Participação Partidos Político das Eleições para o Parlamento Nacional, 2023

No	Partido Político/Coligação	Votos	%
1.	PDN - Partidu Desenvolvimento Nacional	22	0.07
2.	PLPA - <i>Partido Liberta Povu Aileba</i>	119	0.4
3.	PLP - Partido Libertação Popular	1,707	5.2
4.	PD - <i>Partido Democrático</i>	4,232	12.8
5.	KHUNTO- Partidu Kmanek Haburas Unidade Nasional Timor Oan	3,712	11.2
6.	PVT - <i>Partido Verdes de Timor</i>	1,687	5.1
7.	UDT - União Democrata Timorense	70	0.2
8.	PUDD - Partido Unidade Desenvolvimento Democrático	808	2.4
9.	PR - <i>Partido Republicano</i>	72	0.2
10.	UNDERTIM - Unidade Nacional Democrática da Resistência Timorense	43	0.1
11.	FRETILIN - <i>Frente Revolucionária de Timor-Leste Independente</i>	7,000	21.2
12.	CNRT- <i>Congresso Nacional de Reconstrução de Timor-Leste</i>	12,489	37.8
13.	CASDT - Cento Associação Democrático Timorense	150	0.5
14.	MLPM - Movimento Libertação Povo Maubere	47	0.1
15.	PST - <i>Partido Socialista Timorense</i>	111	0.3
16.	PDC - Partido Democrático Cristão	63	0.2
17.	APMT - Associação Popular Monárquia Timorense	690	2.1
<b>Total</b>		<b>33,022</b>	<b>100</b>

Fonte: <http://www.cne.tl/apuramento.2023/>



## ECONOMIA



### 3.1. AGRICULTURA

#### 3.1.1. Produção Horticultura em Município de Manufahi, 2022

Variedade/Komoditi	Área Potencial (Ha)	Área Cultivo (Ha)	Área Colheta (Ha)	Produtividade (Ton)	Total Produção (Ton)
<b>A. Horticultura</b>					
Repolho	-	-	-	-	-
Repolho Fuan	-	2.00	2.00	0.70	1.40
Mostarda Mutin	-	5.00	5.00	0.50	2.50
Mostarda Metan	-	-	-	-	-
Petsay	-	5.00	5.00	0.50	2.50
Couve	-	-	-	-	-
Canco	-	-	-	-	-
Lakero Japanes	-	5.00	5.00	2.00	10.00
Abobora	-	-	-	-	-
Cebolas Bermelhas	-	5.00	5.00	0.70	3.75
Salsa Tahan	-	-	-	-	-
Baria	-	2.00	2.00	0.50	1.00
Tomate	-	4.00	4.00	0.50	2.00
Cenoura	-	1.00	1.00	0.80	0.80
Piri-piri	-	-	-	-	-
Alfase	-	1.00	1.00	0.20	0.20
Pipino	-	1.00	1.00	1.00	1.00
Pateca Melancia	-	5.00	5.00	2.00	10.00
Bringela	-	2.00	2.00	0.75	1.50
<b>B. Legumenose</b>					
Koto Buneis	-	2.00	2.00	0.50	1.00
Feijao Vermeilha	-	125.00	120.00	0.80	96.00
Feijao Branco	-	48.00	40.00	0.70	28.00
Fore Chicoti	-	5.00	5.00	0.50	2.50

Fonte: Direcção do Servicos da Agricultura Município de Manufahi, 2021

### 3.1.2. Produção Das Principais Culturas Batar, Fehuk, Aifarina e Fore em Município de Manufahi, 2022

Alimentasaun/ Aihan	Área Potencial Vargia/Natar (Ha)	Área Cultivo (Ha)	Área Colheta (Ha)	Produc- tividade (Ton)/Ha	Total Produção (Ton)/ano
<b>BATAR</b>					
Lokal	-	813.70	778.12	1.80	1,400.62
Sele	-	500.00	478.15	4.79	2,290.34
Nai	-	0.00	0.00	0.00	0.00
Noi Mutin	-	100.00	95.63	4.76	455.20
Arjuna	-	0.00	0.00	0.00	0.00
Bisma	-	0.00	0.00	0.00	0.00
Calinga	-	0.00	0.00	0.00	0.00
<b>AIFARINA</b>					
Lokal	-				
Ailuka 2	-	50.00	47.50	5.00	237.50
Ailuka 4	-	-	-	-	-
<b>FEHUK MIDAR</b>					
Lokal	-	75.00	75.00	4.20	315.00
Hohorai 1	-				
Hohorai 2	-	0.	0.	0.	0.
Hohorai 3	-	0.	0.	0.	0.
<b>FEHUK ROUPA</b>					
<b>FORE RAI</b>					
Forerai lokal	-	5.00	4.50	0.70	3.15
Fore keli					
Fore Mungu		86.25	73.58	0.80	58.92
Talas	-				
Contas	-	5.00	5.00	3.50	17.50
Terigu	-	0.	0.	0.	0.
Shogum	-	0.	0.	0.	0.

Fonte: Direcção do Servicos da Agricultura Município de Manufahi, 2021

### 3.1.3. Produção Das Principais Culturas (Hare) em Município de Manufahi, 2022

Alimentasaun/ Aihan	Área Potencial Vargia/ Natar (Ha)	Área Cultivo (Ha)	Área Colheta (Ha)	Produc- tividade (Ton)/Ha	Total Produção (Ton)/ano
Natar (Hare)	0	0	0	0	0
ICM	0	120.00	120.00	4.79	2,290.34
Convensional	0	407.00	407.00	3.57	1,452.99
Tradisional	0	0	0	0	0

Fonte: Direcção do Servicos da Agricultura Município de Manufahi, 2021

### 3.1.4. Total Produção Animal em Município de Manufahi, 2015 até 2022

Tipo Animal	Tinan							
	2022	2021	2020	*2019	2018	2017	2016	2015
Krau Timor	x	9,484	14,627	6,320	14,627	14,482	9,956	8,647
Krau Vaca	x	15,366	20,570	15,900	20,570	20,366	16,134	14,148
Kuda	x	5,260	1,036	3,085	1,036	1,026	5,523	4,489
Fahi	x	6,172	5,939	18,321	31,439	31,623	30,211	25,092
Bibi Timor	x	6,303	11,416	4,436	11,416	11,303	6,618	6,303
Bibi Malae	x	97	6,782	80	6,782	6,715	1,801	765
Manu	x	68,623	74,359	65,253	76,359	73,623	72,054	67,896

**Fontes:** - *Dirasaun Servisu de Agrikultura Municipiu Manufahi e Agrikultura Manufahi*  
 - Instituto Nacional de Estatística, I.P.  
 \**Timor-Leste Censo Agricolas (TLAC) 2021*

**Obs :** X dados não disponíveis

### 3.1.5. Efectivos Animais Segundo Espécie por Posto Administrativos em Município de Manufahi, 2022

Posto Administrativos	Buffalo (Karau Timor)	Cow (Karau Vaka)	Dairy Cow (Karau Vaka Su-suben)	Horse (Kuda)	Goat (Bibi Timor)	Sheep (Bibi Malae)	Dairy Sheep (Bibi Su-suben)	Pig (Fahi)	Rabbit (Coelho)	Chicken (Manu Lokal)	Broiler (Manu Rasa Naan)	Layer (Manu Rasa Tolun)	Duck (Manu Rade)
Alas	2,330	5,152	0	423	570	1	0	3,113	0	14,481	0	0	26
Fatuberlio	1,617	3,904	0	693	762	0	0	2,787	3	10,779	0	0	53
Same	1,456	5,829	0	939	1,968	36	0	10,937	0	33,849	375	7	636
Turiscail	917	1,014	1	1,030	1,136	43	0	1,484	3	5,041	0	0	6
<b>Total Manufahi</b>	<b>6,320</b>	<b>15,899</b>	<b>1</b>	<b>3,085</b>	<b>4,436</b>	<b>80</b>	<b>0</b>	<b>18,321</b>	<b>6</b>	<b>64,150</b>	<b>375</b>	<b>7</b>	<b>721</b>

Fonte: *Direcção Geral de Estatística - Timor-Leste Censo Agrícolas (TLAC) 2019*



## 3.2. ENERGIA

### 3.2.1. Número Klientes ne'ebé Aseu ba Electricidade tuir Posto Administrativos iha Município de Manufahi, 2021 e 2022

Posto Administrativos	2022		2021	
	No. Posto Transformador	Total Clientes	No. Posto Transformador	Total Clientes
Same	x	x	36	7,006
Alas	x	x	10	965
Fatuberliu	x	x	9	886
Turiscai	x	x	6	687
<b>Total</b>	<b>x</b>	<b>x</b>	<b>61</b>	<b>9,544</b>

Fonte: EDTL Município de Manufahi

Obs : X dados la iha

### 3.2.2. Produção e consume Energia Electricidade (Kwh) por Posto Administrativos em Município de Manufahi, 2022

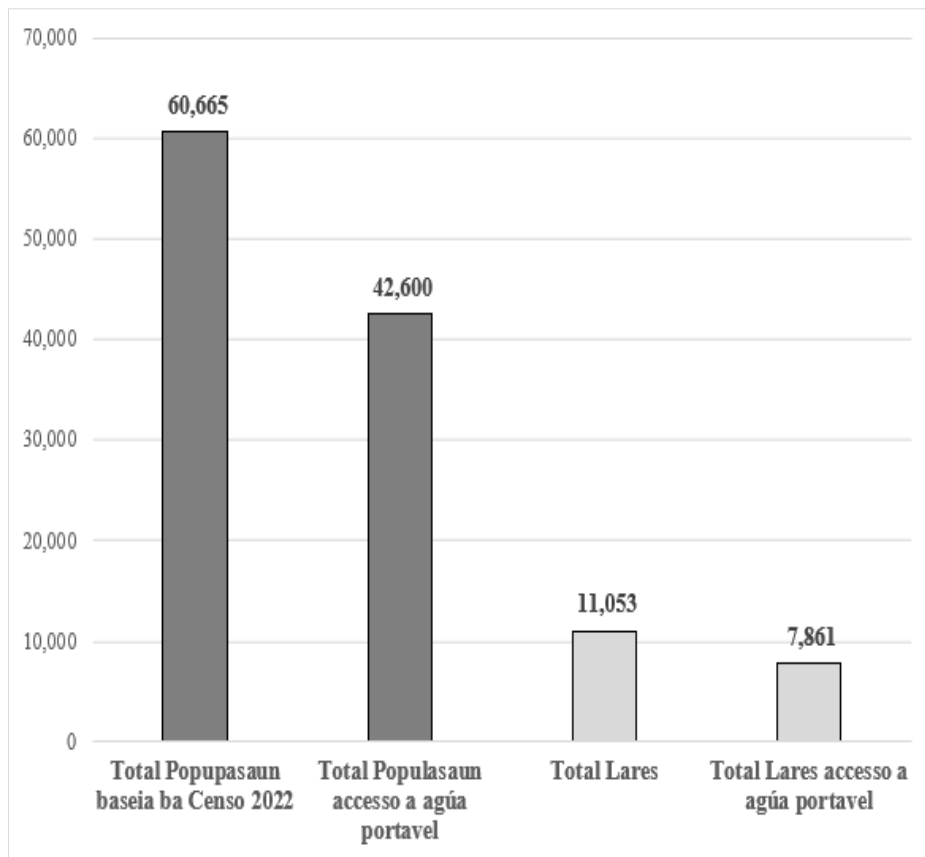
Descrição / Discription	2022				
	Alas	Fatuberlio	Same	Turiscas	Total
<b>Produção (Kwh)</b>	x	x	x	x	x
<b>Consumo (Kwh)</b>	x	x	x	x	x
Domestica	x	x	x	x	x
Comercial	x	x	x	x	x
Governo	x	x	x	x	x
Industria	x	x	x	x	x
Outros	x	x	x	x	x

Fonte: ECTL Município de Manufahi

Obs : X dados la iha

### 3.3. ÁGUA POTÁVEL

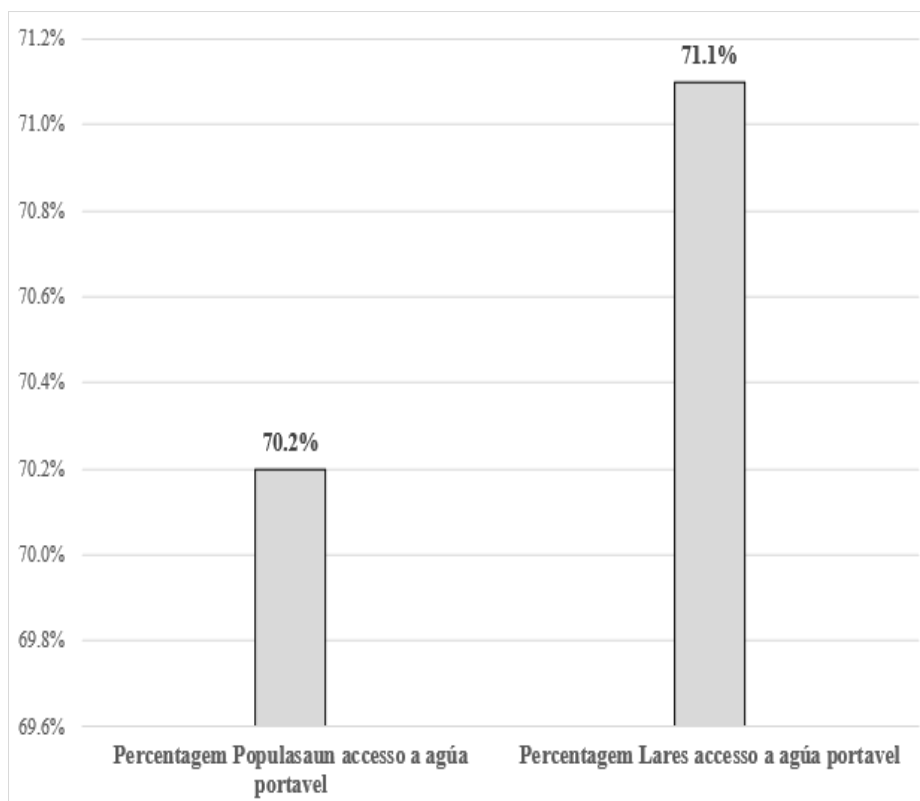
3.3.1. Gráfico: População e Lares com Acesso à Água Potável em Município de Manufahi, 2022



Fonte: *Be'e Tiomor-Leste, E.P e Instituto Nacional de Estatística, I.P.*



### 3.3.2. Gráfico: Percentagem Populasaun e Lares o Acesso à Água Potável em Município de Manufahi, 2022



**Fonte:** *Be'e Tiomor-Leste, E.P e Instituto Nacional de Estatística, I.P.*

### 3.4. TRANSPORTES

#### 3.4.1. Veículos Registrados, por tipo de Veículo em Município de Manufahi, 2014 até 2022

Tipo de Veículos	2022	2021	2020	2019	2018	2017	2016	2015	2014
Motocicleta	x	x	x	436	360	459	443	411	181
St. Wagon	x	x	x	6	7	9	7	1	1
Jeep	x	x	x		-	1	1	-	-
Automóvel	x	x	x	4	1	-	-	-	-
Mini Automóvel	x	x	x	1	-	1	-	-	-
Carinha	x	x	x	33	11	10	7	4	-
Ambulância	x	x	x	-	-	-	-	-	-
Mini Camião	x	x	x	2	-	1	-	-	-
Auto caro Privado	x	x	x	-	-	-	-	-	-
Camião	x	x	x	18	8	17	11	8	7
Camião com Tanque	x	x	x	-	-	-	-	-	-
Camião com Atrelado	x	x	x	-	-	-	-	-	-
Tractor	x	x	x	-	-	-	-	-	-
Escavadora	x	x	x	-	-	-	-	-	-
Loader	x	x	x	-	-	-	-	-	-
Forklift	x	x	x	-	-	-	-	-	-
Cilindro	x	x	x	-	-	-	-	-	-
<b>Total</b>	<b>x</b>	<b>x</b>	<b>x</b>	<b>500</b>	<b>387</b>	<b>498</b>	<b>469</b>	<b>424</b>	<b>189</b>

Fonte: Direcção Regional Transportes Terrestres Município de Manufahi

Obs : X dados não disponíveis



INSTITUTO NACIONAL DE ESTATÍSTICA  
TIMOR-LESTE, LP.

**Instituto Nacional de Estatística  
Direcção de Estatística Regionais e Municipais  
Serviço Estatística Município de Manufahi  
Rua de Fataha, Babulo, Same  
Timór-Leste  
Telf. (670) 77310934**

**<https://inetl-ip.gov.tl>**

