

10ª Edição 2022

LAUTÉM EM NÚMEROS

ESTATÍSTICA MUNICÍPIO DE LAUTÉM

2022



INSTITUTO NACIONAL DE ESTATÍSTICA
TIMOR-LESTE, LP.



Ministerio das Finanças



Título

Lautém Em Números 2022

Editor

Marfino Pereira
Silvino Lopes, L.Ec., M.Gest
Helder Henriques Mendes
Francisco Crisanto
Mateus Pinheiro

Chefê Departamento
Serviço Estatística Município de Lautém
Marfino Pereira

Directora
Direcção de Estatística Regionais e Municipais
Maria do Carmo Moreira

Presidente
Instituto NasionaI de Estatística, I .P
Elias dos Santos Ferreira, L.Ec., MM

Design e Composição
Instituto NasionaI de Estatística, I .P

Copyright © Government of Timór-Leste, 2025



<https://inetl-ip.gov.tl>

Instituto Nacional de Estatística, I.P.
Direcção de Estatística Regionais e Municipais
Serviço Estatística Municipal de Lautém
Rua: Fuluro, Lospalos
Timór-Leste
Telefone: +(670) 78555523 /77725072



Índice

Prefácio	iv
TERRITÓRIO	
Geografia	2
Estrutura Administrativa	3
Distância	9
DEMOGRAFIA E SOCIEDADE	
População	12
Educação	23
Saúde	37
Polícia Nacional de Timor-Leste	48
Protecção Social	51
Administração Pública	57
Participação Política	58
Terras Propriedade e Cadatrais	65
Registo Civil e Notariado	69
ECONOMIA	
Agricultura	71
Pecuária	73
Floresta	75
Pescas	76
Irrigação	78
Águas Potável e Saneamento	82
Energia	85
Transportes e Terestre	86
IADE CDE	88
Correios	90
Telecomunicação	92



Prefácio

A Instituto Nacional de Estatística Timor –Leste (INETL,I.P) tem o prazer de apresentar pelo 10º edição consecutivo a publicação “Lautém em Números”, este ano com informação estatística anual Janeiro até Dezembro de 2022.


A estrutura desta edição é igual à do ano passado, estando a informação dividida em três capítulos: território, demografia e sociedade, e economia. A presente edição contém, no entanto, mais informação estatística, o que reflecte o desenvolvimento gradual da actividade estatística no nosso país, quer em termos de novos inquéritos realizados, quer no que respeita ao melhor aproveitamento dos dados Administrativos na posse da administração pública.

O Censo 2010 e Censo 2015 e Censo 2022 fornecerá uma série de indicadores demográficos, sociais e também económicos do maior importância para o conhecimento da realidade nacional. Os dados resultantes do Censo ajudarão as autoridades nacionais a melhor avaliar o impacto das políticas de desenvolvimento nacional em curso, a identificar novas necessidades e a planear intervenções futuras. Reforçamos os laços e a coordenação estatística com outros linhas Ministérios, que conosco colaboram regularmente, permitindo a realização desta publicação.

Esperamos que os dados agora apresentados se revelem úteis aos nossos utilizadores. Continuaremos empenhados em melhorar a informação estatística que produzimos e divulgamos. Todos os comentários e sugestões serão para nós bem-vindos.

Agradecemos a todos os que conosco colaboram, entidades públicas, privadas e famílias, respondendo aos nossos pedidos de informação. Só com a colaboração de todos, respondendo prontamente e com veracidade à INETL, nos é possível produzir estatísticas oficiais de qualidade, relevantes e oportunas, necessárias ao conhecimento e progresso do nosso país.

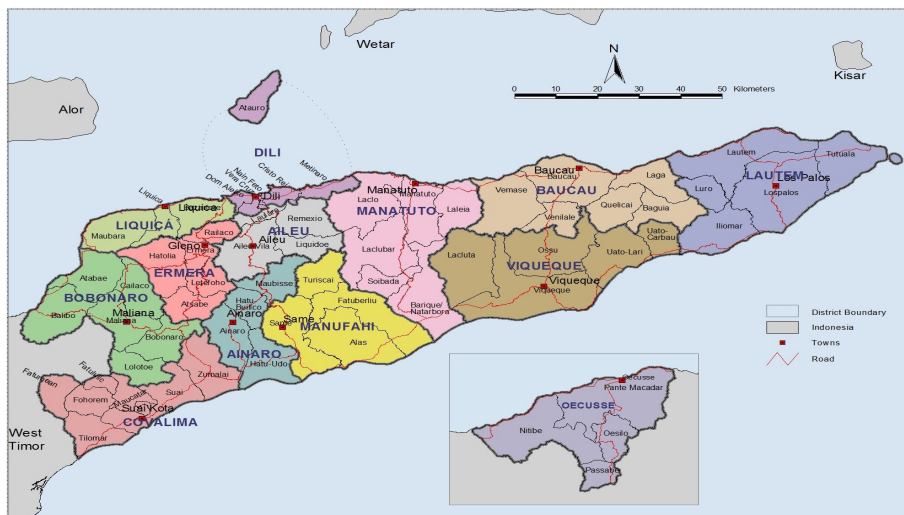
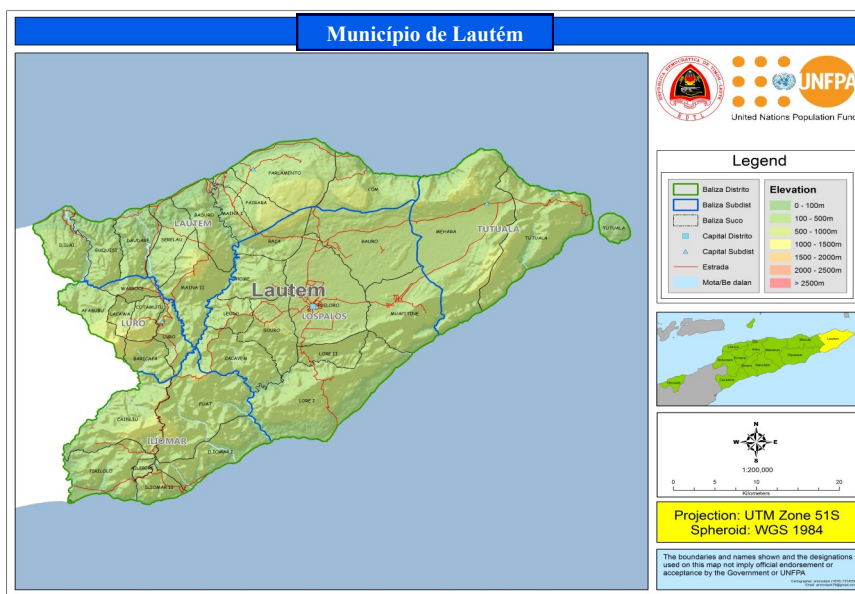
Lautém, Maio de 2025



Marfino Pereira

Chefe Serviços Estatística Município de Lautém

TERRITÓRIO



Fonte: Instituto Nacional de Estatística ,I .P
"Direcção Nacional do Cartografia"

1.1. GÉOGRAFIA

1.1.1. Geograficamente Município de Lautém

Astronomico Município de Lautém:

8.30° - 8.45° LS

126.45° - 127.15° BT

Astronomico Município de Lautém e Fronteira entre:

Parte Norte : Estreito do Wetar

Parte Sul : Mar de Timor

Parte Leste : Mar de Timor e Arafura Estreito

Parte Oeste : Município de Baucau e Município de Viqueque

	Unidade	Factos
População (2022)	Nº	70,022
Densidade Populacional (2022)	Hab / Km ²	39
Total Uma Kain Censo (2022)	Nº	13,345
Household Size Censo (2022)	Nº	5.2
Área	Km ²	1,813.11
Perimetro	km	x
Perímetro da Linha Costa	km	x
Comprimento Máximo:Norte-Sul	km	x
Comprimento Máximo:Este-Oeste	km	x
Altitude Máxima	m	x
Ribeira Mais Longa	km	x

Fonte : Serviço Estatística Município de Lautém

NOTAS: (X) Dadus Seidauk iha

1.2. ESTRUTURA ADMINISTRATIVA

1.2.1. Estrutura Administrativa Município de Lautém

Diploma Ministerial No:199/GM/MAEOT/IX/09 de 15 de Setembro de 2009 e
Diploma Ministerial No: 16/2017 de 31 de Março Kriação Sucos Foun.
Lei N.º 19/2023 de 15 de Dezembro Quarta alteração à Lei N.º 11/2009,
de 7 de Outubro

Posto Administrativas	Sucos	Aldeias
Lospalos	8	43
Lautém	10	46
Iliomar	6	25
Loré	2	9
Luro	6	21
Tutuala	2	7
Total	34	151

Fonte: *Ministério da Administração Estatal*

1.2.2. Area administrativa por Posto Administrativas em Município de Lautém

Posto Administrativas	Square Km ²	Porçentagem
Lospalos	173.4	9.6
Lautém	453.6	25.0
Iliomar	294.1	16.2
Loré	132.1	7.3
Luro	561.0	30.9
Tutuala	199.9	11.0
Total	1,813.11	100

Fonte: *Ministério da Administração Estatal*



1.2.3. Município de Lautém dividido por Posto Administrativos, Sucos e Aldeias

Posto Administrativo	Sucos	Aldeias
LOSPALOS	1. Fuiloro	1. Assalainu 2. Thchauluturu 3. Titilari 4. Nacroman 5. 30 de Agosto 6. Lospala 7. Central 8. Bemoria 9. Ira-ara 10. Lereलोहो 11. Kuluhu
	2. Bauro	1. Bauro 2. Somotcho 3. Sepelata 4. Iralafai 5. Luarai
	3. Rasa	1. Maulo'ο 2. Raca 3. Tchailoru
	4. Home	1. Tchenuloru 2. Reisoru 3. Larinatcha 4. Lilapuhu
	5. Souro	1. Nanakuru 2. Nairete 3. Foema'a 4. Sorulua 5. Tchaivatcha 6. Louru 7. Omukanu

Continua...

Continuação 1.2.3.

Posto Administrativo	Sucos	Aldeias
LOSPALOS	6. Cacavei	1. Laiara 2. Solepara 3. Tcharanu 4. Pai-hira
	7. Leuro	1. Soru-moco 2. Leuru 3. Lutura 4. Tcharanu
	8. Muapitine	1. Malahara 2. Pehefitu 3. Vailoru 4. Muapitine 5. Lopuloho
LORÉ	1. Lore I	1. Tchai 2. Titilari 3. Maluro 4. Otcho-tchau 5. Horolata 6. Vailana
	2. Lore II	1. Nuhata 2. Ililapa 3. Haitupuka
LAUTÉM	1. Com	1. Vailovaia 2. Muapusu 3. Loho Matu 4. Etepiti 5. Pitileti 6. Ira-Ono
	2. Equisi	1. Barliu 2. Borbatu 3. Vaniria

Continua...



Continuação 1.2.3.

Posto Administrativo	Sucos	Aldeias	
LAUTÉM	3. Ililai	1. Samalari 2. Titilari	
	4. Baduro	1. Malailada 2. Lakulomanu 3. Ira-Pala 4. Luadau 5. Tamaru	
	5. Parlamento	1. Moro 2. Laiara 3. Iparira 4. Ira-ara 5. Soiquili	
	6. Maina I	1. Soleresi 2. Dauluturu 3. Pajahara 4. Narunteinu 5. Mauvedora	
	7. Maina II	1. Codo 2. Qeduloru 3. Oirata 4. Lereadu 5. Lereira	
	8. Daudere	1. Saqueli 2. Anarua 3. Aelafa 4. Samaira 5. Nasuloi 6. Unambere 7. Vasatoi 8. Macalodo	

Continua...

Continuação 1.2.3.

Posto Administrativo	Sucos	Aldeias
LAUTÉM	9. Serelau	1. Ra'anu 2. Adavari 3. poru-Vari
	10. Pairara	1. Levonu 2. Iratchau 3. Kaporu 4. Punu
ILIOMAR	1. Iliomar I	1. Iliomar 2. Vatamar 3. Osohira 4. Ara-Ara 5. Caentau
	2. IlomaraII	1. Acara 2. Lihina 3. Madarira 4. Bokila 5. Kaidabu
	3. Fuat	1. Vata Omar 2. Rumutau 3. Akadirilo
	4. Aelebere	1. Leilor 2. Lalumatu 3. Marafal 4. Heitali
	5. Tirilolo	1. Tirilolo 2. Tatalalarin 3. Etevata
	6. Caenliu	1. Caedavalarin 2. Larimi 3. Liu Falur 4. Maluhira 5. Titiraver

Continua...

Continuação 1.2.3.

Posto Administrativo	Sucos	Aldeias
LURO	1. Luro	1. Amahira 2. Alahira 3. Abere 4. Vatarinu 5. Hailarinu
	2. Wairoque	1. Afanami 2. Iutu 3. Liarafa 4. Luturu 5. Soba
	3. Afabubu	1. Dalari 2. Zefaliu
	4. Cotamuto	1. Buanomar 2. Etanise 3. Ouroma
	5. Lakawa	1. Boruqae 2. Boru-Vali 3. Oneraba
	6. Baricafa	1. Afaia 2. Sarelari 3. Usufasu
TUTUALA	1. Tutuala	1. Hihoru 2. Pitileti 3. Veru 4. Tchailoru
	2. Mehara	1. Poros 2. Loikere 3. Porlamanu

Fonte: Ministério da Administração Estatal



1.3. DISTÂNCIA

1.3.1. Distância entre a cidade Posto Administrativas

Lospalos				
46.5	Iliomar			
57	103.5	Luro		
28	74.5	29	Lautém	
45	91.5	102	73	Tutuala

Fonte: Serviço Estatística Município de Lautém

DEMOGRAFIA E SOCIEDADE



Photo: Helder HM

2.1. POPULAÇÃO

2.1.1. População por idade (0 - 85+) e sexo Município de Lautém, 2022

Idade	Total	Sexo	
		Mane	Feto
LAUTÉM	70,022	34,858	35,164
0	1,462	768	694
1	1,629	834	795
2	1,797	931	866
3	1,699	854	845
4	1,655	856	799
5	1,762	894	868
6	1,826	916	910
7	1,756	879	877
8	1,715	849	866
9	1,752	885	867
10	1,724	880	844
11	1,609	823	786
12	1,811	940	871
13	1,761	901	860
14	1,862	977	885
15	1,998	1,014	984
16	1,944	992	952
17	1,839	930	909
18	1,799	963	836
19	1,584	851	733
20	1,262	672	590
21	1,158	633	525
22	1,074	552	522
23	1,075	558	517
24	1,005	511	494
25	1,009	503	506
26	992	503	489
27	931	486	445

Continua...

Continuação 2.1.1.

Idade	Total	Sexo	
		Mane	Feto
28	910	451	459
29	791	398	393
30	816	396	420
31	739	375	364
32	743	395	348
33	667	292	375
34	734	340	394
35	669	338	331
36	641	291	350
37	551	240	311
38	623	282	341
39	607	278	329
40	551	238	313
41	500	225	275
42	498	238	260
43	537	274	263
44	602	280	322
45	671	303	368
46	680	309	371
47	745	361	384
48	702	362	340
49	665	327	338
50	781	422	359
51	591	295	296
52	700	364	336
53	681	352	329
54	547	279	268
55	428	221	207
56	451	219	232

Continua...

Continuação 2.1.1.

Idade	Total	Sexo	
		Mane	Feto
57	464	215	249
58	440	218	222
59	425	234	191
60	448	201	247
61	368	177	191
62	494	202	292
63	297	150	147
64	288	128	160
65	212	91	121
66	276	117	159
67	239	112	127
68	269	111	158
69	249	124	125
70	273	121	152
71	231	96	135
72	310	117	193
73	212	92	120
74	250	87	163
75	273	116	157
76	226	78	148
77	229	96	133
78	157	69	88
79	160	62	98
80	157	65	92
81	131	52	79
82	167	58	109
83	60	26	34
84	64	23	41
85+	342	120	222

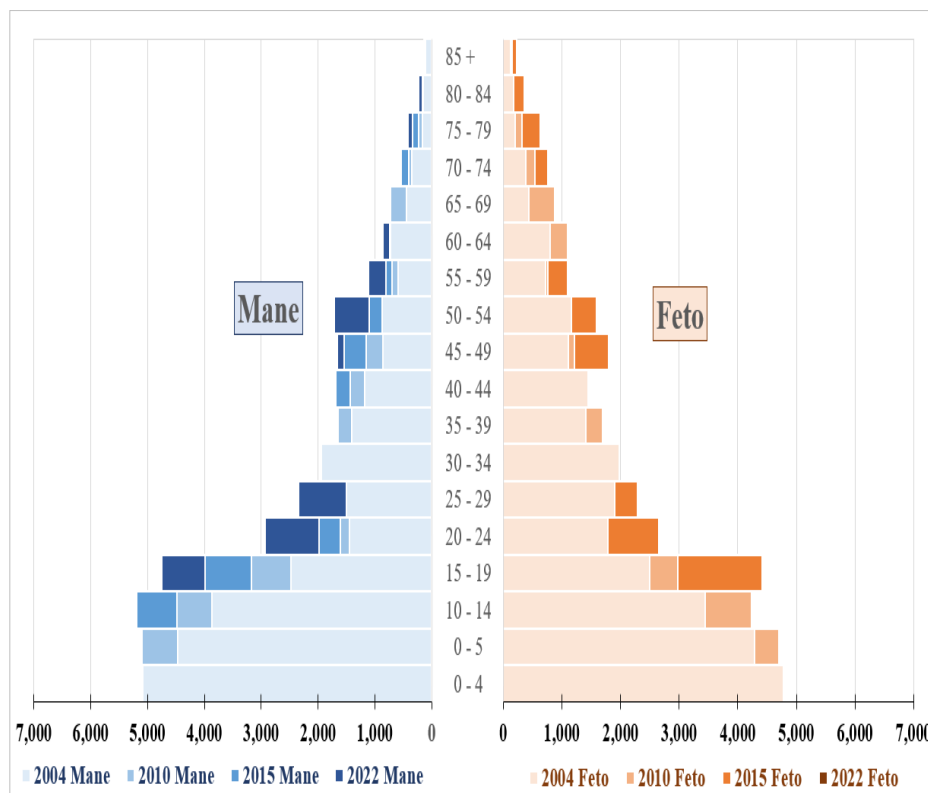
Fonte: Instituto Nacional de Estatística ,I .P
- *Censo População no Uma Kain 2022*

2.1.2. População Município de Lautém, por Grupo de Idade e Sexo, Censo 2010, Censo 2015 e Censo 2022

Grupo de Idade	Censo 2010			Censo 2015			Censo 2022		
	Mane	Feto	Total	Mane	Feto	Total	Mane	Feto	Total
Under 1	890	800	1,690	883	879	1,762	768	694	1,462
1-4	3,651	3,531	7,182	3,505	3,349	6,854	3,475	3,305	6,780
5-9	5,092	4,699	9,791	4,944	4,593	9,537	4,423	4,388	8,811
10-14	4,488	4,233	8,721	5,195	4,880	10,075	4,521	4,246	8,767
15 - 19	3,177	2,978	6,155	3,982	3,707	7,689	4,750	4,414	9,164
20 - 24	1,602	1,726	3,328	1,982	2,084	4,066	2,926	2,648	5,574
25 - 29	1,179	1,603	2,782	1,356	1,802	3,158	2,341	2,292	4,633
30 - 34	1,256	1,689	2,945	1,210	1,687	2,897	1,798	1,901	3,699
35 - 39	1,654	1,688	3,342	1,281	1,639	2,920	1,429	1,662	3,091
40 - 44	1,435	1,405	2,840	1,693	1,726	3,419	1,255	1,433	2,688
45 - 49	1,149	1,212	2,361	1,537	1,413	2,950	1,662	1,801	3,463
50 - 54	770	933	1,703	1,101	1,123	2,224	1,712	1,588	3,300
55 - 59	699	756	1,455	806	896	1,702	1,107	1,101	2,208
60 - 64	735	1,095	1,830	723	900	1,623	858	1,037	1,895
65 - 69	730	876	1,606	704	974	1,678	555	690	1,245
70 - 74	404	539	943	539	659	1,198	513	763	1,276
75 - 79	229	314	543	338	430	768	421	624	1,045
80 - 84	123	162	285	164	235	399	224	355	579
85 +	141	144	285	120	201	321	120	222	342
Total	29,404	30,383	59,787	32,063	33,177	65,240	34,858	35,164	70,022

Fonte: Instituto Nacional de Estatística, I.P
- Censo População no Uma kain 2010, 2015 e 2022

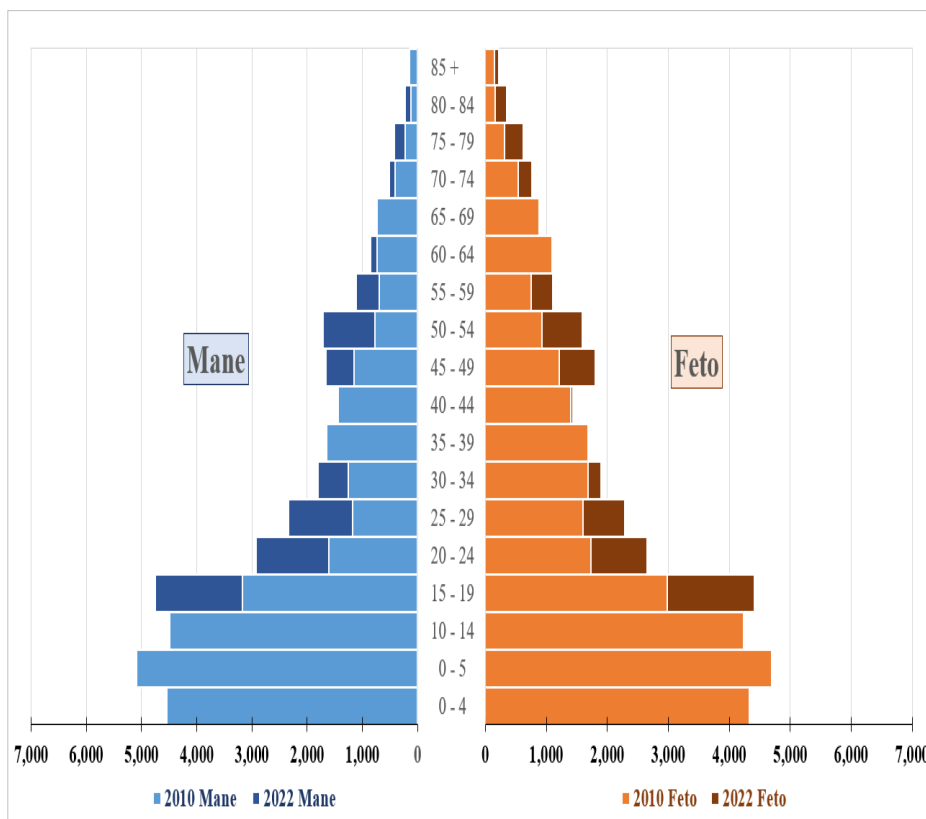
2.1.3. Trend Pirâmide População Censo 2004, Censo 2010 e Censo 2015 e 2022 em Município de Lautém, por Grupo de Idade e Sexo



Fonte: Instituto Nacional de Estatística, I.P.
 - Censo População no Uma kain 2004, 2010, 2015 e 2022



2.1.4. Trend Pirâmide População tinan 10 em Município de Lautém, por Grupo de Idade e Sexo



Fonte: Instituto Nacional de Estatística, I.P.
- Censo População no Uma kain 2010 e 2022

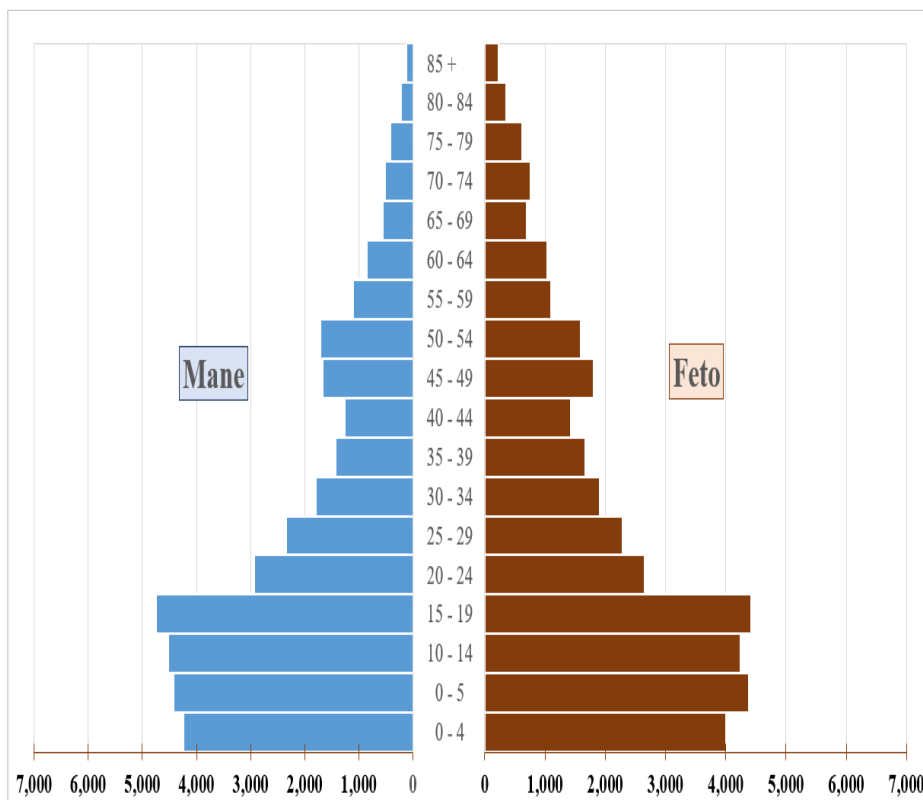
2.1.5. Projecção População por grupos etários e sexo Município de Lautém, 2022

Grupo de Idade	Total	Sexo	
		Mane	Feto
0-4	8,242	4,243	3,999
5-9	8,811	4,423	4,388
10-14	8,767	4,521	4,246
15-19	9,164	4,750	4,414
20-24	5,574	2,926	2,648
25-29	4,633	2,341	2,292
30-34	3,699	1,798	1,901
35-39	3,091	1,429	1,662
40-44	2,688	1,255	1,433
45-49	3,463	1,662	1,801
50-54	3,300	1,712	1,588
55-59	2,208	1,107	1,101
60-64	1,895	858	1,037
65-69	1,245	555	690
70-74	1,276	513	763
75-79	1,045	421	624
80-84	579	224	355
85+	342	120	222
Total	70,022	34,858	35,164

Fonte: Instituto Nacional de Estatística ,I .P
- *Censo População no Uma Kain 2022*



2.1.6. Pirâmide População Município de Lautém, tuir Grupo de Idade e Sexo, 2022



Fonte: Instituto Nacional de Estatística, I.P.
- Censo População no Uma Kain 2022



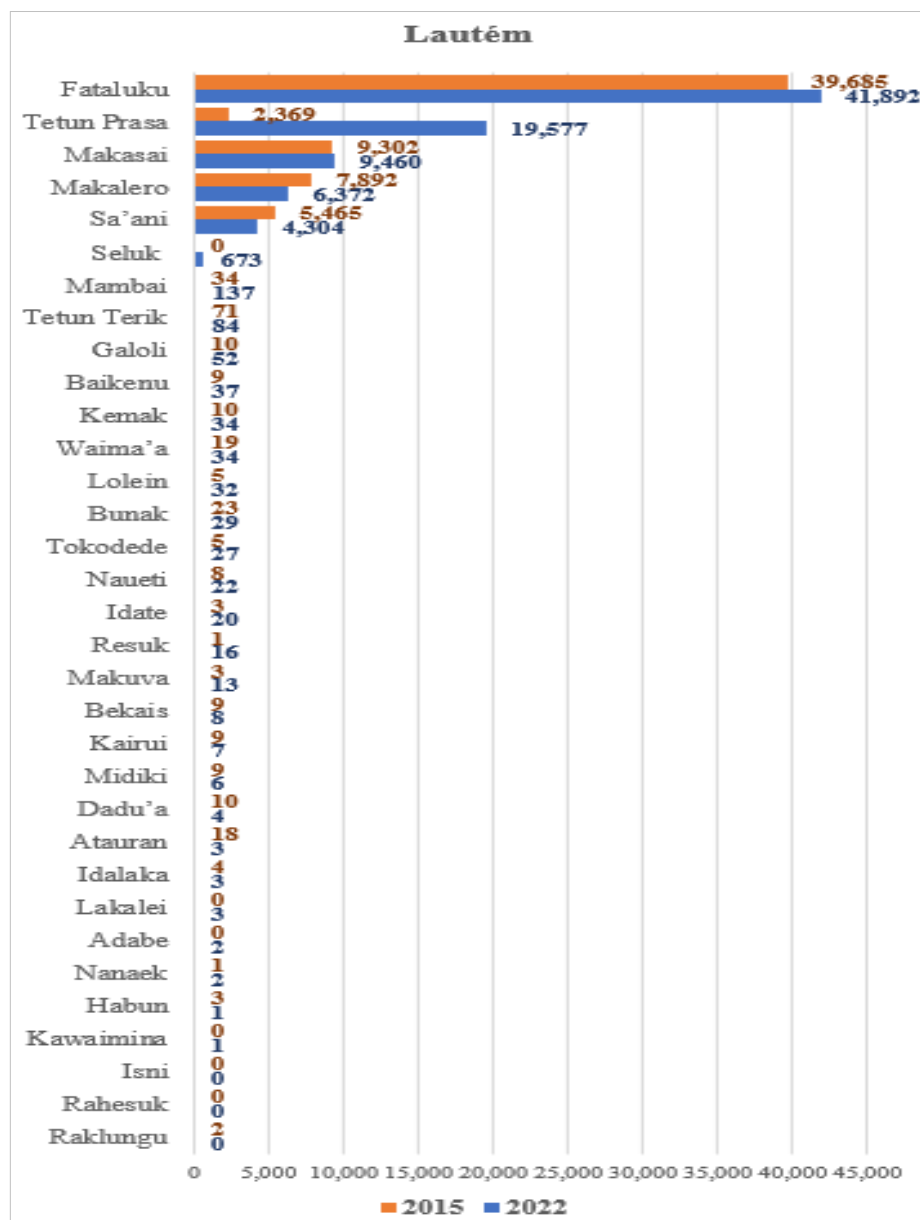
2.1.7. Gráfico: População Município de Lautém por Referência Temporal Vários



Fonte: Instituto Nacional de Estatística ,I .P
- *Censo População no Uma Kain 2022*



2.1.8. Grafico: População Município de Lautém, por Língua Materna



Fonte: Instituto Nacional de Estatística ,I.P
- Censo População no Uma Kain 2015 e 2022

2.1.9. Outros Indicadores Demograficos

Descrição	*2022	2021	2020	2019	2018	2017	2016
Taxa de crescimento da população	1.0	0.01	0.03	0.1	0.2	0.3	0.4
Media da idade	19.5	18.7	18.3	18.0	17.7	17.0	17.0
Relação de masculinidade	99.0	94.9	95.5	96.0	96.6	97.0	97.5
Taxa bruta de natalidade	23.1	22.7	22.4	23.1	23.8	24.8	25.8
Taxa bruta de mortalidade	7.7	7.6	7.6	7.7	7.7	7.8	7.8
Taxa de mortalidade infantil	38.3	44.6	47.3	49.0	50.4	50.7	51.2
Total Taxa dependência	76.3	82.0	84.8	88.0	91.4	94.9	98.1
Taxa de dependência envelhecimento	17.4	18.2	17.2	16.2	15.3	14.5	13.8
Taxa de dependência das crianças	65.0	69.4	72.4	75.8	79.3	82.9	86.2

Fonte: Instituto Nacional de Estatística, I.P.

- *Monografia Projecção População 2016, 2017, 2018, 2019, 2020 e 2021 de Censo População no Umakain 2015*

- **Censo População no Umakain 2022*

2.2. EDUCAÇÃO

2.2.1. Ensino Pre-Escolar

2.2.1.1. Número Alunos Escola Público + Privado, por Posto Administrativos em Município de Lautém, 2022

Posto Administrativos	Alunos Ensino Pre-Escolar								
	Público			Privado			Público + Privado		
	Mane	Feto	Total	Mane	Feto	Total	Mane	Feto	Total
Lospalos	413	409	822	213	205	418	626	614	1240
Lautém	205	209	414	81	70	151	286	279	565
Iliomar	246	234	480	0	0	0	246	234	480
Luro	98	104	202	0	0	0	98	104	202
Tutuala	73	97	170	0	0	0	73	97	170
Total	1,035	1,053	2,088	294	275	569	1,329	1,328	2,657

Fonte: - EMIS Ministério da Educação

2.2.1.2. Número Alunos Escola Público + Privado, por Ano em Município de Lautém, 2017 até 2022

Ano	Alunos Ensino Pre-Escolar								
	Público			Privado			Público + Privado		
	Mane	Feto	Total	Mane	Feto	Total	Mane	Feto	Total
2022	1,035	1,053	2,088	294	275	569	1,329	1,328	2,657
2021	1,052	1,094	2,146	265	280	545	1,317	1,374	2,691
2020	1,090	1,084	2,174	199	219	418	1289	1,303	2,592
2019	826	768	1,594	161	213	374	987	981	1,968
*2018	698	673	1,371	120	136	256	818	809	1,627
*2017	708	700	1,408	97	106	203	805	806	1,611

Fonte: - EMIS Ministério da Educação
- *<http://www.moe.gov.tl/> 2017 e 2018

2.2.1.3. Número Professores Escola Publico + Privado, por Posto Administrativos em Município de Lautém, 2022

Posto Administrativos	Professores Ensino Pre-Escolar								
	Público			Privado			Público + Privado		
	Mane	Feto	Total	Mane	Feto	Total	Mane	Feto	Total
Lospalos	x	x	x	x	x	x	x	x	x
Lautém	x	x	x	x	x	x	x	x	x
Iliomar	x	x	x	x	x	x	x	x	x
Luro	x	x	x	x	x	x	x	x	x
Tutuala	x	x	x	x	x	x	x	x	x
Total	x	x	x	x	x	x	x	x	x

Fonte: - EMIS Ministério da Educação

2.2.1.4. Número Professores Escola Publico + Privado, por Ano em Município de Lautém, 2017 até 2022

Ano	Professores Ensino Pre-Escolar								
	Público			Privado			Público + Privado		
	Mane	Feto	Total	Mane	Feto	Total	Mane	Feto	Total
2022	x	x	x	x	x	x	x	x	x
2021	5	47	52	1	6	7	6	53	59
2020	4	47	51	1	6	7	5	53	58
2019	4	28	32	1	5	6	5	33	38
*2018	6	32	38	1	5	6	7	37	44
*2017	9	36	45	1	5	6	10	41	51

Fonte: - EMIS Ministério da Educação
- *<http://www.moe.gov.tl/> 2017 e 2018

2.2.1.5. Número Escola Público + Privado Por Posto Administrativos em Município de Lautém Pre-Escolar, 2022

Posto Administrativos	Escolas Ensino Pre-Escolar		
	Público	Privado	Público + Privado
Lospalos	10	7	17
Lautém	10	1	11
Iliomar	8	0	8
Luro	4	0	4
Tutuala	2	1	3
Total	34	9	43

Fonte: EMIS Ministério da Educação

2.2.1.6. Número Escola Público + Privado por Ano, em Município Lautém, 2017 até 2022

Ano	Escolas Ensino Pre-Escolar		
	Público	Privado	Público + Privado
2022	34	9	43
2021	34	9	43
2020	34	5	39
2019	22	4	26
*2018	20	3	23
*2017	21	3	24

Fonte: - EMIS Ministério da Educação
- *<http://www.moe.gov.tl/> 2017 e 2018

2.2.1.7. Médio Alunos por Professores Escola Público + Privado, em Município de Lautém, 2017 até 2022

Ano	Médio Alunos por Professores Ensino Pre-Escolar		
	Público	Privado	Público + Privado
2022	x	x	x
2021	41	78	45
2020	43	60	45
2019	50	62	52
*2018	36	43	37
*2017	31	34	32

Fonte: - EMIS Ministério da Educação
- *<http://www.moe.gov.tl/> 2017 e 2018

2.2.2. Ensino Básico

2.2.2.1. Número Alunos Escola Público + Privado, por Posto Administrativos em Município de Lautém, 2022

Posto Administrativos	Alunos Ensino Básico								
	Público			Privado			Público + Privado		
	Mane	Feto	Total	Mane	Feto	Total	Mane	Feto	Total
Lospalos	x	x	x	x	x	x	x	x	x
Lautém	x	x	x	x	x	x	x	x	x
Iliomar	x	x	x	x	x	x	x	x	x
Luro	x	x	x	x	x	x	x	x	x
Tutuala	x	x	x	x	x	x	x	x	x
Total	x	x	16,542	x	x	1,181	x	x	17,723

Fonte: - EMIS Ministério da Educação

2.2.2.2. Número Alunos Escola Público + Privado, por Ano em Município de Lautém, 2017 até 2022

Ano	Alunos Ensino Básico								
	Público			Privado			Público + Privado		
	Mane	Feto	Total	Mane	Feto	Total	Mane	Feto	Total
2022	x	x	16,542	x	x	1,181	x	x	17,723
2021	8,588	8,383	16,971	681	605	1,286	9,269	8,988	18,257
2020	8,899	8,543	17,442	667	602	1,269	9,566	9,145	18,711
2019	9,168	8,646	17,814	683	602	1,285	9,851	9,248	19,099
*2018	9,436	8,875	18,311	700	630	1,330	10,136	9,505	19,641
*2017	9,729	9,246	18,975	722	605	1,327	10,451	9,851	20,302

Fonte: - EMIS Ministério da Educação
 - *<http://www.moe.gov.tl/> 2017 e 2018

2.2.2.3. Número Professores Escola Publico + Privado, por Posto Administrativos em Município de Lautém, 2022

Posto Administrativos	Professores Ensino Básico								
	Público			Privado			Público + Privado		
	Mane	Feto	Total	Mane	Feto	Total	Mane	Feto	Total
Lospalos	x	x	x	x	x	x	x	x	x
Lautém	x	x	x	x	x	x	x	x	x
Iliomar	x	x	x	x	x	x	x	x	x
Luro	x	x	x	x	x	x	x	x	x
Tutuala	x	x	x	x	x	x	x	x	x
Total	x	x	658	x	x	44	x	x	702

Fonte: - EMIS Ministério da Educação

2.2.2.4. Número Professores Escola Publico + Privado, por Ano em Município de Lautém, 2017 até 2022

Ano	Professores Ensino Básico								
	Público			Privado			Público + Privado		
	Mane	Feto	Total	Mane	Feto	Total	Mane	Feto	Total
2022	x	x	658	x	x	44	x	x	702
2021	497	180	677	26	21	47	523	201	724
2020	497	178	675	26	21	47	523	199	722
2019	495	178	673	24	20	44	519	198	717
*2018	499	177	676	27	20	47	526	197	723
*2017	507	177	684	25	20	45	532	197	729

Fonte: - EMIS Ministério da Educação
- *<http://www.moe.gov.tl/2017> e 2018

2.2.2.5. Número Escola Público + Privado Por Posto Administrativos em Município de Lautém, 2022

Posto Administrativos	Escolas Ensino Básico		
	Público	Privado	Público + Privado
Lospalos	27	2	29
Lautém	25	1	26
Iliomar	8	2	10
Luro	15	0	15
Tutuala	4	0	4
Total	79	5	84

Fonte: - EMIS Ministério da Educação

2.2.2.6. Número Escola Público + Privado por Ano, em Município Lautém, 2017 até 2022

Ano	Escolas Ensino Básico		
	Público	Privado	Público + Privado
2022	79	5	84
2021	79	5	84
2020	79	5	84
2019	80	5	85
*2018	80	5	85
*2017	81	5	86

Fonte: - EMIS Ministério da Educação
- *<http://www.moe.gov.tl/> 2017 e 2018

2.2.2.7. Médio Alunos por Professores Escola Público + Privado, em Município de Lautém, 2017 até 2022

Ano	Médio Alunos por Professores Ensino Básico		
	Público	Privado	Público + Privado
2022	25	27	25
2021	25	27	25
2020	26	27	26
2019	26	29	27
*2018	27	28	27
*2017	28	29	28

Fonte: - EMIS Ministério da Educação
- *<http://www.moe.gov.tl/> 2017 e 2018



2.2.3. Ensino Secundário Geral

2.2.3.1. Número Alunos Escola Público + Privado, por Posto Administrativos em Município de Lautém, 2022

Posto Administrativos	Alunos Ensino Secundário Geral								
	Público			Privado			Público + Privado		
	Mane	Feto	Total	Mane	Feto	Total	Mane	Feto	Total
Lospalos	x	x	x	x	x	x	x	x	x
Lautém	x	x	x	x	x	x	x	x	x
Iliomar	x	x	x	x	x	x	x	x	x
Luro	x	x	x	x	x	x	x	x	x
Tutuala	x	x	x	x	x	x	x	x	x
Total	x	x	2,885	x	x	170	x	x	3,055

Fonte: - EMIS Ministério da Educação

2.2.3.2. Número Alunos Escola Público + Privado, por Ano em Município de Lautém, 2017 até 2022

Ano	Alunos Ensino Secundário Geral								
	Público			Privado			Público + Privado		
	Mane	Feto	Total	Mane	Feto	Total	Mane	Feto	Total
2022	x	x	2,885	x	x	170	x	x	3,055
2021	1,358	1,935	3,293	33	100	133	1,391	2,035	3,426
2020	1,304	1,826	3,130	23	85	108	1,327	1,911	3,238
2019	1,258	1,859	3,117	20	69	89	1,278	1,928	3,206
*2018	1,090	1,589	2,679	9	47	56	1,099	1,636	2,735
*2017	1,084	1,551	2,599	10	28	38	1,058	1,579	2,637

Fonte: - EMIS Ministério da Educação
- *<http://www.moe.gov.tl/2017> e 2018

2.2.3.3. Número Professores Escola Publico + Privado, por Posto Administrativos em Município de Lautém, 2022

Posto Administrativos	Professores Ensino Secundário Geral								
	Público			Privado			Público + Privado		
	Mane	Feto	Total	Mane	Feto	Total	Mane	Feto	Total
Lospalos	x	x	x	0	0	0	x	x	x
Lautém	x	x	x	0	0	0	x	x	x
Iliomar	x	x	x	0	0	0	x	x	x
Luro	x	x	x	0	0	0	x	x	x
Tutuala	x	x	x	0	0	0	x	x	x
Total	x	x	95	0	0	0	x	x	95

Fonte: - EMIS Ministério da Educação

2.2.3.4. Número Professores Escola Publico + Privado, por Ano em Município de Lautém, 2017 até 2022

Ano	Professores Ensino Secundário Geral								
	Público			Privado			Público + Privado		
	Mane	Feto	Total	Mane	Feto	Total	Mane	Feto	Total
2022	x	x	95	0	0	0	x	x	95
2021	80	24	104	1	1	2	81	25	106
2020	80	25	105	1	1	2	80	25	107
2019	81	27	108	1	0	1	82	27	109
*2018	x	x	110	x	x	1	x	x	111
*2017	x	x	96	x	x	0	x	x	96

Fonte: - EMIS Ministério da Educação
 - *<http://www.moe.gov.tl/2017> e 2018

2.2.3.5. Número Escola Público + Privado Por Posto Administrativos em Município de Lautém, 2022

Post Adminstrativos	Escolas Ensino Secundário Geral		
	Público	Privado	Público + Privado
Lospalos	3	0	3
Lautém	1	0	1
Iliomar	0	1	1
Luro	1	0	1
Tutuala	0	0	0
Total	5	1	6

Fonte: - EMIS Ministério da Educação

2.2.3.6. Número Escola Público + Privado por Ano, em Município Lautém, 2017 até 2022

Ano	Escolas Ensino Secundário Geral		
	Público	Privado	Público + Privado
2022	5	1	6
2021	5	1	6
2020	5	1	6
2019	4	1	5
*2018	4	1	5
*2017	4	1	5

Fonte: - EMIS Ministério da Educação
- *<http://www.moe.gov.tl/2017> e 2018

2.2.3.7. Médio Alunos por Professores Escola Público + Privado, em Município de Lautém, 2017 até 2022

Ano	Médio Alunos por Professores Ensino Secundário Geral		
	Público	Privado	Público + Privado
2022	30	x	32
2021	31	66	32
2020	30	54	30
2019	29	89	29
*2018	24	56	25
*2017	27	0	27

Fonte: - EMIS Ministério da Educação
- *<http://www.moe.gov.tl/2017> e 2018



2.2.4. Ensino Secundário Técnico Vocacional

2.2.4.1. Número Alunos Escola Público + Privado, por Posto Administrativos em Município de Lautém, 2022

Posto Administrativos	Alunos Ensino Secundário Técnico Vocacional								
	Público			Privado			Público + Privado		
	Mane	Feto	Total	Mane	Feto	Total	Mane	Feto	Total
Lospalos	350	78	428	71	59	130	421	137	558
Lautém	0	0	0	0	0	0	0	0	0
Iliomar	33	16	49	0	0	0	33	16	49
Luro	0	0	0	0	0	0	0	0	0
Tutuala	0	0	0	0	0	0	0	0	0
Total	383	94	477	71	59	130	454	153	607

Fonte: - EMIS Ministério da Educação

2.2.4.2. Número Alunos Escola Público + Privado, por Ano em Município de Lautém, 2017 até 2022

Ano	Alunos Ensino Secundário Técnico Vocacional								
	Público			Privado			Público + Privado		
	Mane	Feto	Total	Mane	Feto	Total	Mane	Feto	Total
2022	383	94	477	71	59	130	454	153	607
2021	343	125	468	94	74	168	437	199	636
2020	330	164	494	81	52	133	411	216	627
2019	361	200	561	117	72	189	478	272	750
*2018	333	150	483	133	69	202	466	219	685
*2017	377	99	476	128	73	201	505	172	677

Fonte: - EMIS Ministério da Educação
- *<http://www.moe.gov.tl/2017> e 2018

2.2.4.3. Número Professores Escola Publico + Privado, por Posto Administrativos em Município de Lautém, 2022

Posto Administrativos	Professores Ensino Secundário Técnico Vocacional								
	Público			Privado			Público + Privado		
	Mane	Feto	Total	Mane	Feto	Total	Mane	Feto	Total
Lospalos	x	x	x	x	x	x	x	x	x
Lautém	x	x	x	x	x	x	x	x	x
Iliomar	x	x	x	x	x	x	x	x	x
Luro	x	x	x	x	x	x	x	x	x
Tutuala	x	x	x	x	x	x	x	x	x
Total	x	x	39	x	x	19	x	x	58

Fonte: - EMIS Ministério da Educação

2.2.4.4. Número Professores Escola Publico + Privado, por Ano em Município de Lautém, 2017 até 2022

Ano	Professores Ensino Secundário Técnico Vocacional								
	Público			Privado			Público + Privado		
	Mane	Feto	Total	Mane	Feto	Total	Mane	Feto	Total
2022	x	x	39	x	x	19	x	x	58
2021	34	7	41	14	5	19	48	12	60
2020	35	7	42	13	4	17	48	11	59
2019	36	6	42	11	3	14	47	9	56
*2018	x	x	41	x	x	14	x	x	55
*2017	x	x	35	x	x	8	x	x	43

Fonte: - EMIS Ministério da Educação
- *<http://www.moe.gov.tl/2017> e 2018

2.2.4.5. Número Escola Público + Privado Por Posto Administrativos em Município de Lautém, 2022

Posto Administrativos	Escolas Ensino Secundário Técnico Vocacional		
	Público	Privado	Público + Privado
Lospalos	2	1	3
Lautém	0	0	0
Iliomar	0	0	0
Luro	0	0	0
Tutuala	0	0	0
Total	2	1	3

Fonte: - EMIS Ministério da Educação

2.2.4.6. Número Escola Público + Privado por Ano, em Município Lautém, 2017 até 2022

Ano	Escolas Ensino Secundário Técnico Vocacional		
	Público	Privado	Público + Privado
2022	2	1	3
2021	2	1	3
2020	2	1	3
2019	2	1	3
*2018	2	1	3
*2017	2	1	3

Fonte: - EMIS Ministério da Educação
- *<http://www.moe.gov.tl/2017> e 2018

2.2.4.7. Médio Alunos por Professores Escola Público + Privado, em Município de Lautém, 2017 até 2022

Ano	Médio Alunos por Professores Ensino Secundário Técnico Vocacional		
	Público	Privado	Público + Privado
2022	12	7	10
2021	11	9	10
2020	12	8	11
2019	13	14	13
*2018	12	14	12
*2017	14	25	16

Fonte: - EMIS Ministério da Educação
- *<http://www.moe.gov.tl/2017> e 2018

2.2.5. Rezumo Total Alunos, Professores e Escola por Ensino, em Município de Lautém, 2022

2.2.5.1. Rezumo Total Alunos por Ensino e Sexo, em Município de Lautém, 2022

Ensino	Alunos								
	Público			Privado			Público + Privado		
	Mane	Feto	Total	Mane	Feto	Total	Mane	Feto	Total
Ensino Pre-Escolar	1,035	1,053	2,088	294	275	569	1,329	1,328	2,657
Ensino Básico	x	x	16,542	x	x	1,181	x	x	17,723
Ensino Secundário Geral	x	x	2,885	x	x	170	x	x	3,055
Ensino Secundário Técnico Vocacional	x	x	462	x	x	139	x	x	601
Ensino Superior	x	x	x	x	x	x	x	x	x
Total Alunos	1,035	1,053	21,977	294	275	2,059	1,329	1,328	24,036

Fonte: EMIS Ministério da Educação

2.2.5.2. Rezumo Total Professores por Ensino e Sexo, em Município de Lautém, 2022

Ensino	Professores								
	Público			Privado			Público + Privado		
	Mane	Feto	Total	Mane	Feto	Total	Mane	Feto	Total
Ensino Pre-Escolar	x	x	x	x	x	x	x	x	x
Ensino Básico	x	x	658	x	x	44	x	x	702
Ensino Secundário Geral	x	x	95	x	x	x	x	x	95
Ensino Secundário Técnico Vocacional	x	x	39	x	x	19	x	x	58
Ensino Superior	x	x	x	x	x	x	x	x	
Total Proffesores	x	x	792	x	x	63	x	x	855

Fonte: EMIS Ministério da Educação

2.2.5.3. Resumo Total Escolas por Ensino e Sexo, em Município de Lautém, 2022

Ano	Número Escolas por Ensino		
	Público	Privado	Público + Privado
Ensino Pre-Escolar	34	9	43
Ensino Básico	79	5	84
Ensino Secundário Geral	5	1	6
Ensino Secundário Técnico Vocacional	2	1	3
Ensino Superior	x	x	x
Total Escolas	120	16	136

Fonte: - EMIS Ministério da Educação

2.2.5.4. Resumo Médio Alunos por Professores por Ensino e Sexo, em Município de Lautém, 2022

Ano	Médio Alunos por Professores por Ensino		
	Público	Privado	Público + Privado
Ensino Pre-Escolar	x	x	x
Ensino Básico	25	27	25
Ensino Secundário Geral	30	x	32
Ensino Secundário Técnico Vocacional	12	7	10
Ensino Superior	x	x	x

Fonte: - EMIS Ministério da Educação

2.3. SAÚDE

2.3.1. Tipo de Assistência da Saúde no Apoio Transportes que Faciliade no Centro da Saúde em Município de Lautém, 2022

Posto Administrativos	Facilidades ne'ebé Existe							
	Centro da Saúde	Posto da Saúde	Maternidade	LAB	Multi Funsau	Clinica Movel	Clinica Privados	SISCa
Iliomar	1	x	1	1	1	6	-	6
Lautém	1	x	1	1	1	9	-	10
Lospalos	1	x	1	1	1	4	4	10
Luro	1	x	1	1	1	4	-	6
Tutuala	1	x	1	1	1	2	-	2
Total	5	26	5	5	5	25	4	34

Fonte: Logistica SDS Município de Lautém

2.3.2. Números serviço Saúde DS Lautém Contratado husi Fundo Global no Pasta Mutin, 2022

Centro Saúde/ Posto Saúde	Enfermeiro/a	Ass. Malaria	Entimologia	HIVS	Asst. TB	Asst. Nutri-saun	Motorista Malaria	Total
CSCD Lospalos	1	1	0	0	0	0	0	2
CS Mehar	0	1	0	0	0	0	0	1
CS Lautém	0	1	0	1	1	0	1	4
CS Luro	0	1	0	0	0	0	0	1
CS Iliomar	0	1	0	0	0	0	0	1
SDS Tutuala	0	1	0	0	0	0	0	1
Total	1	5	0	1	1	0	1	10

Fonte: Logistica SDS Município de Lautém

2.3.3. Número Profissionais da Saúde ne'ebe Destaka tuir Centro da Saúde iha Município de Lautém, 2022

Centro da Saúde	Doutor	Nutricista	Analista	Dentista	Oftalmologista	Radiologista	Farmacista	Parteira	Enfermeiro/a	Total
Lospalos	19	1	5	3	0	0	5	13	12	71
Lautém	9	0	2	1	0	0	2	5	10	39
Iliomar	3	0	1	0	0	0	3	1	7	15
Luro	8	0	1	0	0	0	2	3	3	17
Tutuala	5	0	3	0	0	0	3	1	7	18
Total	35	1	12	4	0	0	15	23	39	160

Fonte: Saúde Município de Lautém

2.3.4. Número Inan Isin Rua ne'ebe Halo Tratamento antes Partos iha Fasilidade Saúde, 2022

Tipo Moras	Posto Administrativos					Total
	Lospalos	Lautém	Iliomar	Luro	Tutuala	
Teben Akuta	2,130	634	314	783	319	4,180
Teben ho Raan	104	34	30	12	6	186
ISPA	9,305	3,510	2,088	3,656	1,554	20,113
Pneumonia	780	543	216	63	102	1,704
Denge	0	0	0	0	0	0
Urethral Discharge	0	0	0	0	0	0
Scabies	329	50	96	216	0	691
Assidente Trafico	322	240	49	33	41	685
Assidente Seluk	409	430	0	0	40	879
Malaria Konfirmado	0	0	0	0	0	0

Fonte: Saúde Município de Lautém

2.3.5. Número Inan Isin Rua ne'ebe halo Tratamento antes par tos iha facilidade Saúde, 2022

Centro da Saúde	Projeção Número Inan Isin Rua	Atinjimento			
		K1	%	K4	%
Lospalos	784	810	103	577	74
Lautém	436	322	74	162	37
Iliomar	199	131	66	99	50
Luro	188	224	119	147	78
Tutuala	92	71	77	51	55
Total	1,699	1,558	92	1,036	61

Fonte: Saúde Município de Lautém

2.3.6. Números Projeção Inan Post Partum no Número Inan Partum ne'ebe halo Visita depois de Partus (PN2), 2022

Centro da Saúde	Projeção Número Partus Moris	Atinjimento			
		PN1	%	PN2	%
Lospalos	712	706	>99	396	56
Lautém	397	176	44	175	44
Iliomar	181	56	31	63	35
Luro	171	110	64	99	58
Tutuala	84	44	52	40	48
Total	1,545	1,092	71	773	50

Fonte: Saúde Município de Lautém

2.3.7. Número Bebe ne'ebe Moris no Bebe ne'ebe Mate, 2022

Centro da Saúde	Moris			Mate		
	Feto	Mane	Total	Feto	Mane	Total
Lospalos	x	x	789	x	x	11
Lautém	x	x	177	x	x	2
Iliomar	x	x	68	x	x	1
Luro	x	x	123	x	x	0
Mehar	x	x	47	x	x	0
Total	x	x	1,204	x	x	14

Fonte: Saúde Município de Lautém

2.3.8. Número Inan ne'ebe Hetan Imunizasaun TT, 2022

Centro da Saúde	Projeção Número Inan Isin Rua	Atinjimento					
		TT-1	%	TT-2	%	TT-2+	%
Lospalos	784	9	1	18	2	40	5
Lautém	436	42	10	40	9	94	22
Iliomar	199	13	7	5	3	3	2
Luro	188	13	7	28	15	75	40
Tutuala	92	4	4	8	9	36	39
Total	1,699	81	5	99	6	248	15

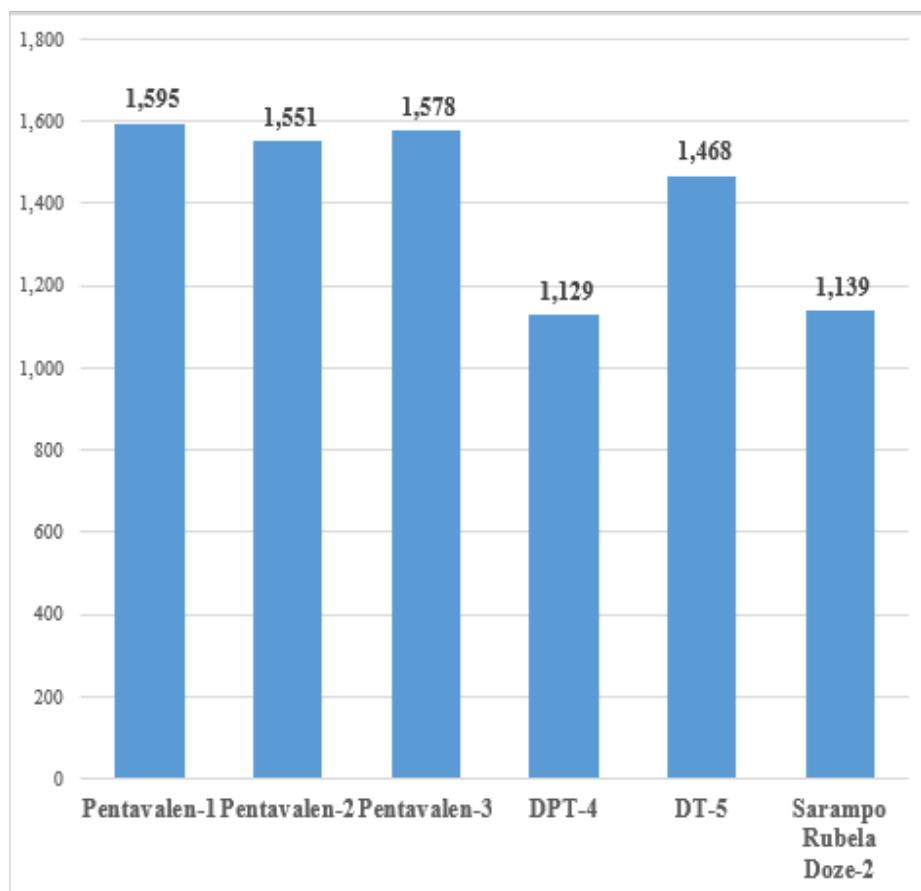
Fonte: Saúde Município de Lautém

2.3.9. Gráfico: Número Absoluto Prevalencia Contraseptivo Planejamento Familiar iha Município de Lautém, 2022



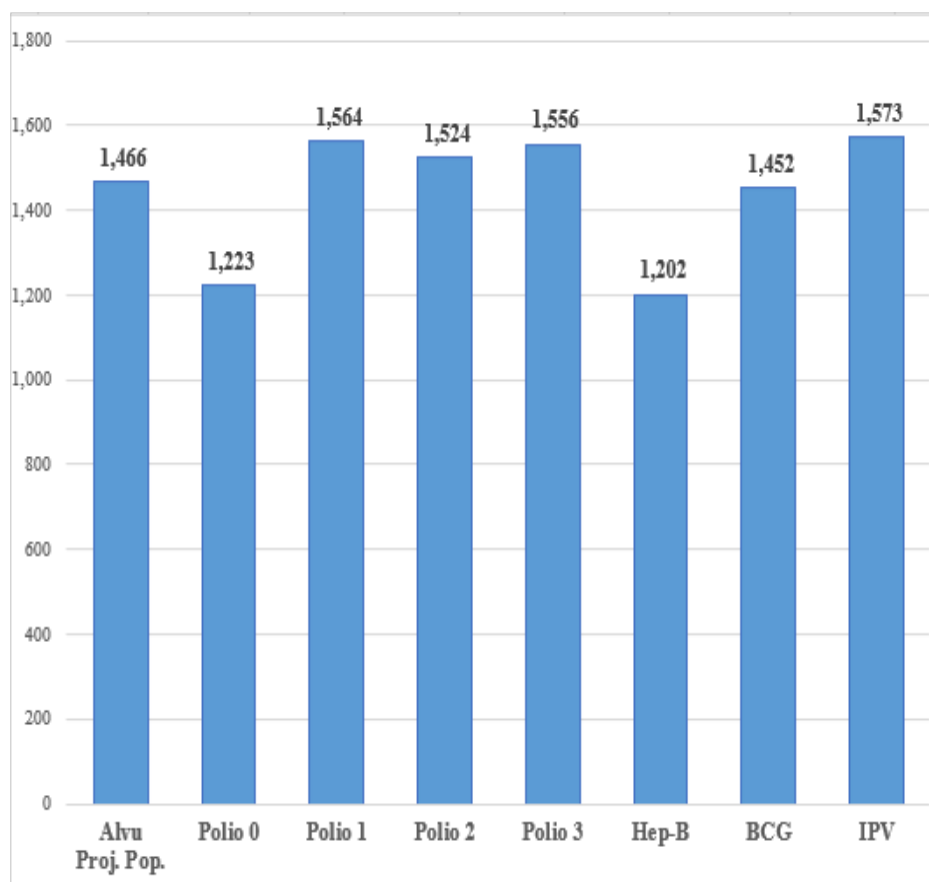
Fonte: Ministério da Saúde “Relatorio Estatistica Saúde 2022”

2.3.10. Gráfico: Número Cobertura Imunização Pentavalen, Sarampu no DPT iha Município de Lautém, 2022



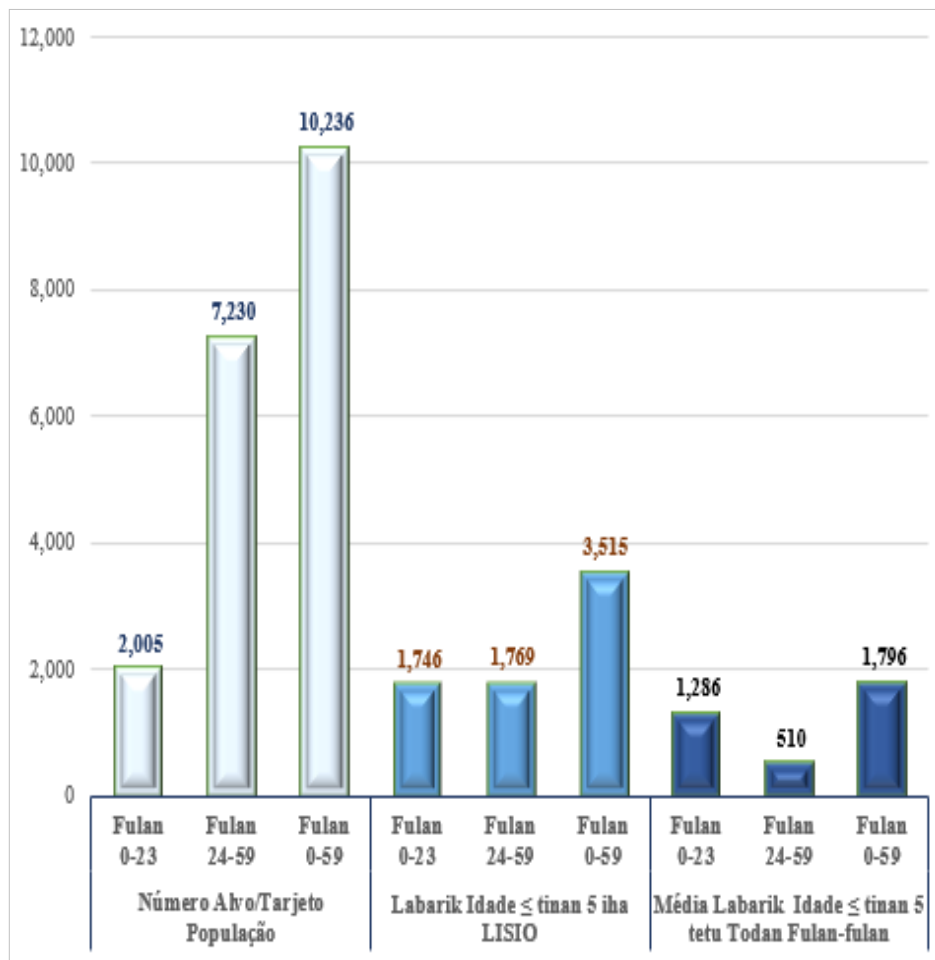
Fonte: Ministério da Saúde “Relatorio Estatistica Saúde 2022”

2.3.11. Gráfico: Número Cobertura Imunização POLIO, Hep-B, BCG e IPV iha Município de Lautém, 2022



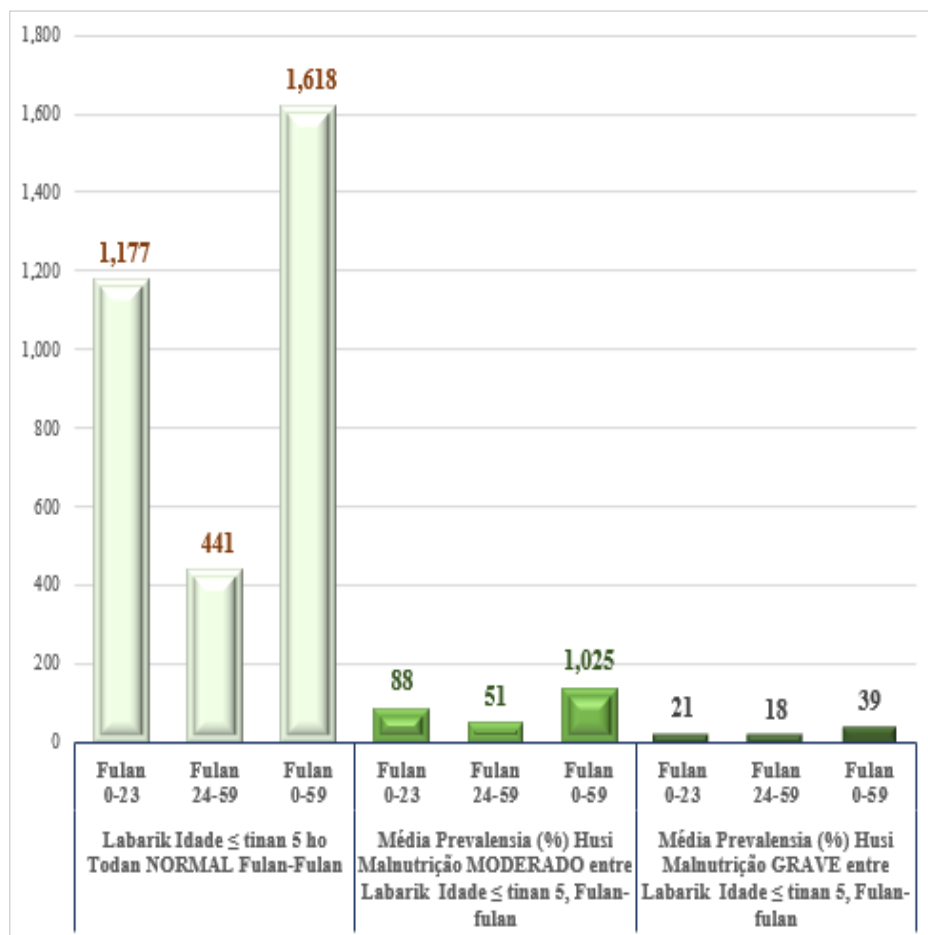
Fonte: Ministério da Saúde “Relatório Estatística Saúde 2022”

2.3.12. Gráfico: Número Cobertura LISIO no Tetu todan ba Labarik ho Idade ≤ tinan 5 iha Município de Lautém, 2022



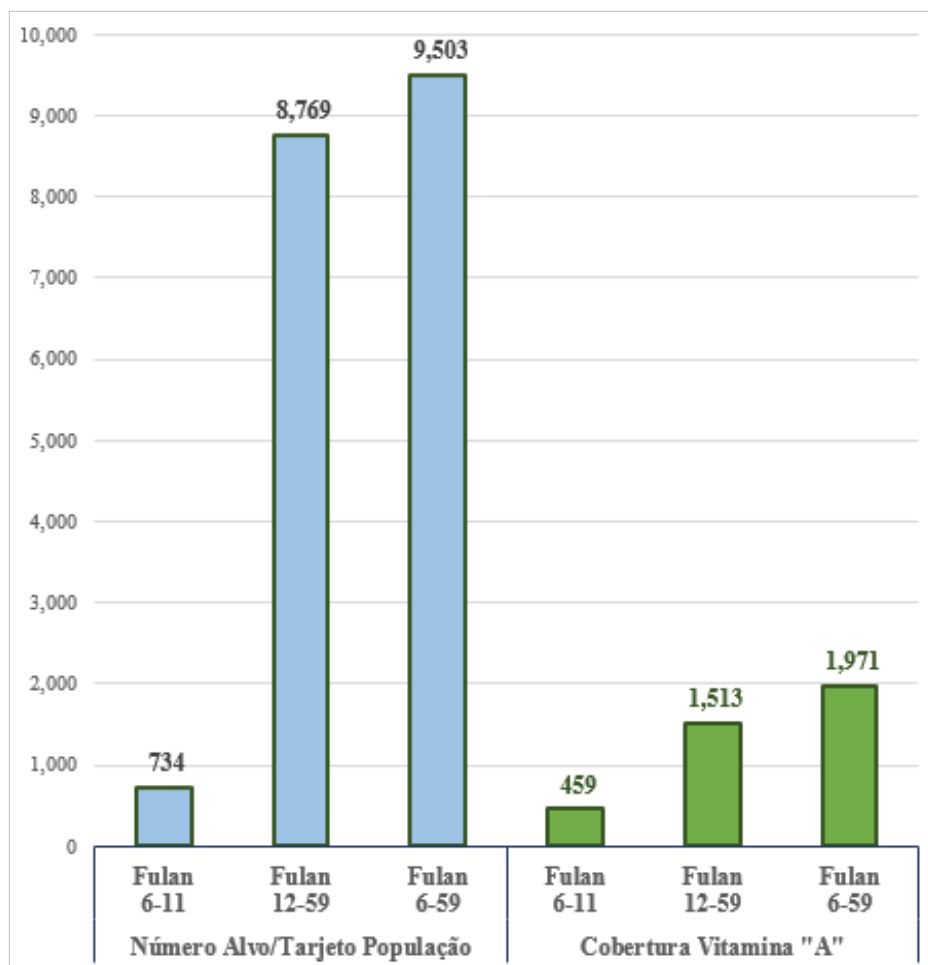
Fonte: Ministério da Saúde “Relatorio Estatistica Saúde 2022”

2.3.13. Gráfico: Número Cobertura LISIO no Prevalencia Mal Nutrição Labarik ho Idade ≤ tinan 5 iha Município de Lautém, 2022



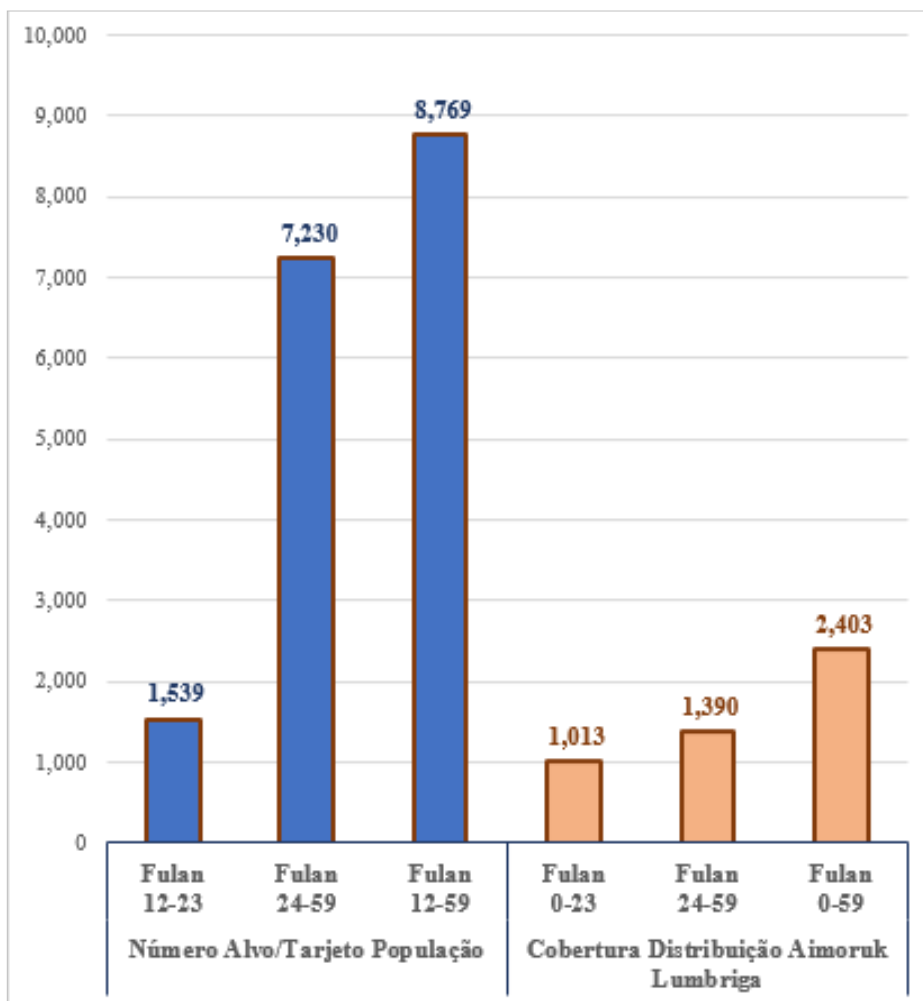
Fonte: Ministério da Saúde “Relatorio Estatistica Saúde 2022”

2.3.14. Gráfico: Número Cobertura Vitamina “A” iha Município de Lautém, 2022



Fonte: Ministério da Saúde “Relatorio Estatistica Saúde 2022”

2.3.15. Gráfico: Número Distribuição Aimoruk Lumbriga iha Município de Lautém, 2022

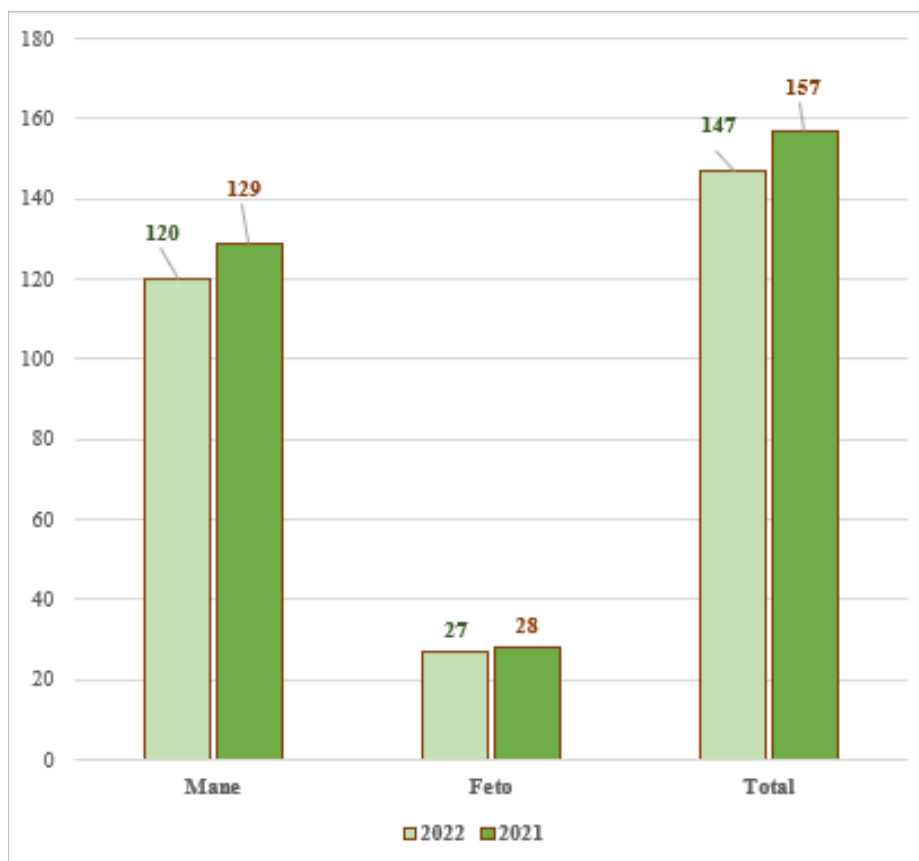


Fonte: Ministério da Saúde “Relatorio Estatistica Saúde 2022”



2.4. POLICIA NACIONAL DE TIMOR-LESTE

2.4.1. Gráfico: Números Membro Policia Nacional de Timor-Leste iha Município de Lautém, 2021 e 2022



Fonte: Comando Policia Município de Lautém

2.4.2. Número **SUSPEITO ba Akontesimento Kriminal tuir Grupo de Idade iha município de Lautém, 2017 até 2022**

Grupo de Idade	Número Suspeito					
	2022	2021	2020	2019	2018	2017
0-9	2	1	7	1	3	2
10-19	52	54	43	8	29	33
20-29	79	194	120	33	76	52
30-39	27	58	83	8	31	20
40-49	30	33	59	5	27	21
50-59	18	31	37	6	7	11
60+	6	8	21	1	6	2
Total	214	379	370	62	179	141

Fonte: Serviço investigação Criminal (SIC), Polisia Nacional Timor-Leste

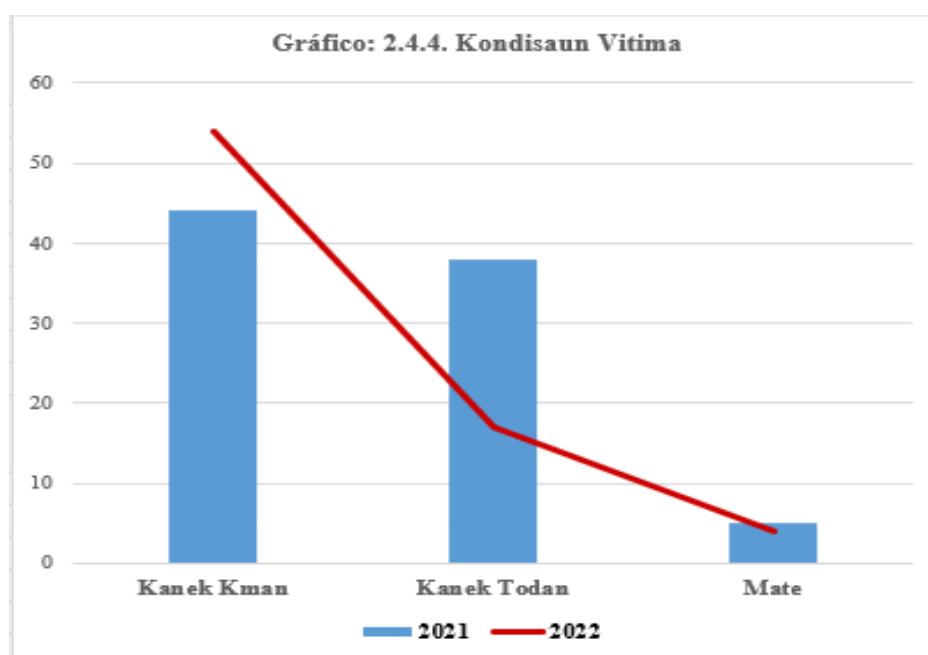
2.4.3. Número **VITIMA ba Akontesimento Kriminal tuir Grupo de Idade iha município de Lautém, 2017 até 2022**

Grupo de Idade	Número Vitima					
	2022	2021	2020	2019	2018	2017
0-9	6	1	4	0	10	4
10-19	40	49	33	10	26	31
20-29	40	85	76	33	72	66
30-39	23	43	45	9	31	45
40-49	37	50	48	5	31	26
50-59	14	30	22	4	23	21
60+	17	11	25	3	14	21
Total	177	269	253	64	207	214

Fonte: Serviço investigação Criminal (SIC), Polisia Nacional Timor-Leste

2.4.4. Kondisaun vitima nebe hetan Acidente Trafico iha Município de Lautém, 2017 até 2022

Ano	Kanek Kman	Kanek Todan	Mate	Total Caso
2022	54	17	4	57
2021	44	15	3	92
2020	154	38	5	115
2019	161	46	8	127
2019	161	46	8	127
2018	148	40	6	137
2017	131	53	6	131
2016	145	27	11	127



Fonte: Comando PNTL Município de Lautém

2.5. PROTEÇÃO SOCIAL

2.5.1. Distribuição População tuir Religião iha Município de Lautém

Religião	Censo 2010			Censo 2015			Censo 2022		
	Mane	Feto	Total	Mane	Feto	Total	Mane	Feto	Total
Catolica	28,406	29,378	57,784	31,242	32,333	63,575	31,408	31,980	63,388
Protestante	800	811	1,611	600	626	1,226	517	536	1,053
Musulmano	102	107	209	114	122	236	186	177	363
Budista	2	1	3	1	3	4	1	1	2
Hindu	0	2	2	4	4	8	-	-	-
Tradicional	37	42	79	11	11	22	-	-	-
Seluk	46	42	88	40	37	77	75	84	159
No religion	-	-	-	-	-	-	12	2	14
No answer	-	-	-	-	-	-	1	2	3

Fonte: Instituto Nacional de Estatística, I.P.
- *Censo População no Uma Kain 2010, 2015 e 2022*

2.5.2. Números Orfanatos Órfãos e tuir Sexo iha Município de Lautém, 2022

No.	Naran	Mane	Feto	Total
1	Kolegio Dom Bosco Fuiloro	74	0	74
2	Orfonatus Lospalos	76	0	76
3	Colegio Sao Miguel Arcanjo Canosiana	0	83	83
4	Colegio Stephani Noft Yoseph 9 ADM)	0	99	99
5	St. Madalena Morano Fuiloro Lospalos	0	57	57
Total		150	239	389

Fonte: MSS Município de Lautém

2.5.3. Números Orfanatos e Órfãos tuir Tinan iha Município de Lautém, 2017 até 2022

No.	Naran	2022	2021	2020	2019	2018	2017
1	Kolegio Dom Bosco Fuiloro	74	74	127	122	138	225
2	Orfonatus Lospalos	76	76	86	87	82	72
3	Colegio Sao Miguel Arcanjo ADM	83	83	83	51	73	64
4	Colegio Stephani Noft Yoseph	99	99	22	47	47	59
5	St. Madalena Morano Fuiloro Lospalos	57	57	114	109	112	127
Total		389	389	432	456	452	547

Fonte: MSS Município de Lautém

2.5.4. Número Família Ne'ebé Afeita husi Desastre Natural, tuir Tipo de Dezastre e Nivel de Estragus por Posto administrativo iha Município de Lautém, 2022

Posto Administrativos	Total Família Vitima Dezastre Naturais	Tipo Dezastre				Nivel Estragus		
		Anin Sobu	Ahi Han	Inundação	Rai Halai	A'at Total	A'at Naton	Aat Kaman
Iliomar	32	13	4	-	10	7	8	-
Lautém	61	21	2	2	35	8	6	2
Lospalos	78	20	5	5	15	16	6	75
Luro	45	2	-	-	25	4	10	-
Tutuala	-	-	-	-	-	-	-	-
Total	216	56	11	7	75	35	30	77

Fonte: MSS Município de Lautém

2.5.5. Comparação Número Nivel de Estragus Afeita Desastres Naturais iha Município de Lautém, 2013 até 2022

Tinan	Nivel Estragus			
	A'at Kaman	A'at Naton	A'at Total	Total
2022	75	6	16	97
2021	x	x	x	x
2020	x	x	x	x
2019	x	x	x	x
2018	x	x	x	x
2017	88	135	13	236
2016	7	342	37	386
2015	0	22	19	41
2014	124	202	26	352
2013	28	239	49	316

Fonte: MSS Município de Lautém

Note: X Data Não Disponível

2.5.6. Número Idosos e Inválidos Mane no Feto tuir Posto Administrativos iha Município de Lautém, 2022

Ano	Idosos			Inválidos		
	Mane	Feto	Total	Mane	Feto	Total
Iliomar	289	515	804	19	13	32
Lautém	574	993	1,567	40	32	72
Lospalos	831	1,409	2,240	67	50	117
Luro	317	438	755	29	18	47
Tutuala	132	221	353	16	11	27
Total	2,143	3,576	5,719	171	124	295

Fonte: *Ministerio Solidaridade Sosial e Inlussão (MSSI)*

2.5.7. Número Idosos e Inválidos Mane no Feto tuir tinan iha Município de Lautém, 2016 até 2022

Ano	Idosos			Inválidos		
	Mane	Feto	Total	Mane	Feto	Total
2022	2,143	3,576	5,719	171	124	295
2021	1,859	3,508	5,367	161	117	278
2020	2,067	3,359	5,426	152	112	264
2019	2,174	3,447	5,622	141	103	244
2018	2,264	4,056	6,320	138	101	239
2017	2,146	3,369	5,515	144	104	248
2016	2,130	3,293	5,423	143	95	238

Fonte: *Ministerio Solidaridade Sosial e Inlussão (MSSI)*

2.5.8. Número Bolsa da Mãe tuir Posto Administrativos iha Município de Lautém, 2022

Posto Administrativos	Bolsa da Mãe		
	Mane	Feto	Total
Iliomar	554	526	1,080
Lautém	809	757	1,566
Lospalos	1,202	1,163	2,365
Luro	640	629	1,269
Tutuala	305	317	622
Total	3,510	3,392	6,902

Fonte: MSSSI - Departamento Bolsa da Mãe

2.5.9. Número Bolsa da Mãe tuir Tinan iha Município de Lautém, 2019 até 2022

Ano	Bolsa da Mãe		
	Mane	Feto	Total
2022	3,510	3,392	6,902
2021	724	2,689	3,413
2020	742	2,681	3,423
2019	776	2,803	3,579

Fonte: MSSSI- Departamento Bolsa da Mãe

2.5.10. Número de Combatentes da Libertação Nacional e dos Mártires a Receber Pensão por Posto Administrativos, em Município de Lautem, 2022

Posto Administrativos	Número de Combatentes da Libertação Nacional		
	Mane	Feto	Total
Iliomar	276	142	418
Lautém	355	111	466
Lore	5	1	6
Lospalos	675	417	1,092
Luro	170	65	235
Tutuala	115	54	169
Total	1,596	790	2,386

Fonte: Ministério dos Assuntos dos Combatentes da Libertação Nacional

2.5.11. Número de Combatentes da Libertação Nacional e dos Mártires a Receber Pensão por Ano no Município de Lautem, 2017 até 2022

Ano	Número de Combatentes da Libertação Nacional		
	Mane	Feto	Total
2022	1,594	790	2,386
2021	1,584	790	2,374
2020	1,607	802	2,409
2019	1,476	738	2,214
2018	2,147	324	2,471
2017	2,137	323	2,460

Fonte: Ministério dos Assuntos dos Combatentes da Libertação Nacional

2.6. ADMINISTRAÇÃO PÚBLICA

2.6.1. Número Funcionário Público por Instituição em Município de Lautém, 2022

No.	Instituição	Mane	Feto	Total
1.	Administrasaun Estatal Município Lautém	29	5	34
2.	Ministerio Agricultura e Pescas/MAP	77	7	84
3.	Saúde Município Lautém	115	97	212
4.	PNTL	119	27	146
5.	PNDS	15	6	21
6.	Eletricidade EDTL	19	2	21
7.	Correios	1	0	1
8.	CNE	6	3	9
9.	Segurança Sivil	30	1	31
10.	Registo Sivil e Noatariado	8	2	10
11.	STAE	4	1	5
12.	Terras e Propriedades DNTP	9	7	16
13.	IADE-CDE	3	1	4
14.	SMASA	11	0	11
15.	Transporte Terrestres	1	1	2
16.	Ministerio Solidariedade Sosial	12	5	17
17.	Educação	49	42	91
18.	Professores	584	372	956
19.	SEFOPE	3	1	4
20.	Estatística	3	1	4
21.	Obras Publicas	7	0	7
22.	Bombeiros	15	4	19
23.	DNGRD	3	1	4
24.	DNPKK	2	1	3
25.	Gabinete APC / Apoio Protesaun Sivil	1	1	2
Total		1,126	588	1,714

Fonte: Administração ESTATAL Município de Lautém

2.7. PARTICIPAÇÃO POLITICA

2.7.1. Resultado Apuramento Nacional Eleições Parlamentar Município de Lautém, 2012

Partidos	Votos	(%)
PSD (<i>Partido Social Democrata</i>)	654	2.27
UDT (<i>Uniao Democrata Timorence</i>)	137	0.48
PR (<i>Partido Republicano</i>)	103	0.36
PDN (<i>Partidu Desenvolvimento Nacional</i>)	211	0.73
AD (<i>Alianca Democratica KOTA/Trabalihsta</i>)	103	0.36
PUN (<i>Partidu Unidade Nacional</i>)	117	0.41
PD (<i>Partidu Democratico</i>)	5,913	20.52
PTD (<i>Partido Timorence Democratico</i>)	132	0.46
Frenti Mudanca (<i>Frente Reconstrução Nacional de Timor Leste</i>)	526	1.82
KHUNTO (<i>Partido Kmanek Haburas Unidade Nacional Timor Oan</i>)	863	2.99
CNRT (<i>Congreso Nacional da Reconstrução de Timor Leste</i>)	5,798	20.12
FRETILIN (<i>Frente Revolucionario de Timor Leste Independente</i>)	12,652	43.9
PDP (<i>Partido Desenvolvimento Popular</i>)	81	0.28
Bloku Proklamador PMD/PARENTIL	290	1.01
ASDT (<i>Assosiação Social Democrata Timorence</i>)	436	1.51
PST (<i>Partido Socialista Trimorence</i>)	187	0.65
PDC (<i>Partidu Democratico Cristão</i>)	30	0.1
PDL (<i>Partido Democratico Liberal</i>)	16	0.06
APMT (<i>Assosicao Popular Monarquia Timorence</i>)	49	0.17
UNDERTIM (<i>Unidade Nac. Democratico da Resistencia Timorence</i>)	401	1.39
Coligação PLPA/PDRT	123	0.43
Total	28,822	100

Fonte: STAE Município de Lautém

2.7.2. Resumo Resultado Apuramento Nacional Eleições Parlamentar Município de Lautém, 2012

Eleição para Parlamento Nacional							
Nº Votos							
Nº Eleitores Inscritos	Votos Confirmados	Votos Validos	Votos Brancos	Votos Nulos	Votos Reclamados	Abtenção 24%	Partido mais Votado FRETILIN 43,9%
38,224	29,045	28,642	84	305	14	9,179	12,652

Fonte: - STAE Município de Lautém e

2.7.3. Participação Políticas nas Eleições para a Presidência da República, 2012

Eleições para a Presidência							
Nº Votos 1º Ronde							
Nº Eleitores Inscritos	Votos Confirmados	Votos Validos	Votos Brancos	Votos Nulos	Votos Reclamados	Abtenção %	Candidatos mais Votado Matan Ruak 50.40%
x	x	x	x	x	x	x	13,566

Nº Votos 2º Ronde				
Votos Validos	Francisco Guterres “Lu Olo “		Taur Matan Ruak	
	No. Votos	%	No. Votos	%
26,899	13,343	49.60	13,566	50.40

Fonte: STAE Município de Lautém

Note: X Data Não Disponível

2.7.4. Participação Partidos Políticos nas Eleições para o Parlamento Nacional, 2017

Partidos	Votos	%
BUP - Bloco Unidade Nacional	768	2.39
APMT - Associação Popular Monarquia Timorense	97	0.30
KHUNTO - Partidu Kmanek Haburas Unidade Nasional Timor Oan	1,177	3.67
PEP - Partido Esperança da Patria	187	0.58
PST - Partido Socialista Timorense	206	0.64
PDP - Partido Desenvolvimento Popular	90	0.28
CNRT - Congresso Nacional de Reconstrução de Timor -Leste	7,873	24.54
PR - Partido Republicano	146	0.46
UDT - União Democrata Timorense	410	1.28
PDC - Partido Democrático Cristão	59	0.18
MLPM - Movimento Libertação Povo Maubere	32	0.10
PLP - Partido Libertação Popular	1,988	6.20
PD - Partido Democrático	5,093	15.87
UNDERTIM - Unidade nacional Democrática da Resistência Timorense	68	0.21
PUDD - Partido Unidade Desenvolvimento Democrático	561	1.75
PTD - Partido Timorense Democrático	30	0.09
FRENTI MUDANÇA - Frente Reconstrução Nacional de Timor-Leste	265	0.83
PSD - Partido Social Democrata	522	1.63
CASDT - Cento Associação Democrático Timorense	19	0.06
PDN - Partidu Desenvolvimento Nacional	131	0.41
FRETILIN - Frente Revolucionária do Timor -Leste Independente	12,362	38.53
Total Votos	32,084	100

Fonte: <http://www.cne.tl/apuramento.2017/>

2.7.5. Partisipação Eleições ba Parlamento Nacional, 2017

Eleição para Parlamento Nacional							
N° Votos							
N° Eleitores Inscritos	Votos Confirmados	Votos Validos	Votos Brancos	Votos Nulos	Votos Reclamados	Abtenção 25.2%	Partido mais Votado FRETILIN 38.53%
43,902	32,826	32,084	131	611	0	11,076	12,362

Fonte: - <http://www.cne.tl/apuramento.2017/>

2.7.6. Participação Candidatos nas eleições para a Presidência da República, 2017

No	Naran Candidatos Presidente ba Primeira Ronde	Votos	Perçentagem (%)
1	Antonio M. Lopes	440	1.49
2	Francisco Guterres Lu-Olo	20,061	67.79
3	Amorim Vieira	797	2.69
4	Jose Antonio De S. Neves	245	0.83
5	Jose Luis Guterres	682	2.30
6	Maria Angela Freitas da Silva	166	0.56
7	Luis Alves Tilman	334	1.13
8	Antonio da Conceição	6,869	23.21
Total		29,594	100

Fonte: <http://www.cne.tl/apuramento.2017/>

2.7.7. Participação Partidos Políticos nas Eleições Antecipadas para o Parlamento Nacional, 2018

Partidos Políticos/Coligação	Votos	%
PEP - <i>Partido Esperança da Pátria</i>	187	0.5
PD - <i>Partido Democrático</i>	5,057	14.7
PR - <i>Partido Republicano</i>	207	0.6
FRETILIN - <i>Frente Revolucionária de Timor-Leste Independente</i>	15,394	44.8
MSD - <i>Movimento Social Democrata</i>	146	0.4
MDN - <i>Movimento Desenvolvimento Nacional</i>	86	0.3
FDD - <i>Frente Desenvolvimento Democrático</i>	946	2.8
AMP - <i>Aliansa Mudansa ba Progresu</i>	12,344	35.9
Total Votos	34,367	100

Fonte: - <http://www.cne.tl/apuramento.2018/>

2.7.8. Rezumo Partisipação Eleições Antecipadas nas Parlamento Nacional, 2018

Eleição para Parlamento Nacional							
Nº Votos							
Nº Eleitores Inscritos	Votos Comfirmados	Votos Validos	Votos Brancos	Votos Nulos	Votos Rejeitados	Abtenção 20.2%	Partido mais Votado (AMP) 35.9%
34,367	34,838	34,367	105	363	1	8,840	12,344

Fonte: <http://www.cne.tl/apuramento.2018/>

2.7.9. Naran Candidatura Nas Eleição Precidente da Republica 1º Volta, 2022

No.	Naran Candidatos	Votos	%
1.	Isabel Da Costa Ferreira	238	0.7
2.	Hermes Da Rosa Correia Barros	46	0.1
3.	Maria Ângela Freitas Da Silva	20	0.1
4.	Rogério Tiago De Fátima Lobato	88	0.2
5.	Anacleto Bento Ferreira	139	0.4
6.	Francisco Guterres Lú-Olo	7,294	20.2
7.	Maria Helena Lopes De Jesus Pires	141	0.4
8.	Tito Da Costa Cristóvão (Lere Anan Timur)	11,376	31.5
9.	Armanda Berta Dos Santos	1,656	4.6
10.	Anteiro Bendito Da Silva	62	0.2
11.	Constâncio Da Conceição Pinto	96	0.3
12.	Virgílio Da Silva Guterres (Lamukan)	66	0.2
13.	Martinho Germano Da Silva Gusmão	243	0.7
14.	José Ramos-Horta	8,741	24.2
15.	Felisberto Araújo Duarte	59	0.2
16.	Mariano Assanami Sabino Lopes	5,801	16.1
Total		36,066	100

Fonte: - <http://www.cne.tl/apuramento.2022/>

2.7.10. Participação Nas Eleições para Precidência da República 2º Volta, 2022

No.	Naran Candidatos	Votos	%
1.	José Ramos-Horta	17,106	50.1
2.	Francisco Guterres Lú-Olo	17,035	49.9
Total		34,141	100

Fonte: <http://www.cne.tl/apuramento.2022/>

2.7.11. Participação Partidos Político das Eleições para o Parlamento Nacional, 2023

No.	Partido Político/Coligação	Votos	%
1.	PDN - Partidu Desenvolvimento Nacional	21	0.05
2.	PLPA - <i>Partido Liberta Povu Aileba</i>	165	0.4
3.	PLP - Partido Libertação Popular	2,512	6.5
4.	PD - <i>Partido Democrático</i>	5,883	15.2
5.	KHUNTO- Partidu Kmanek Haburas Unidade Nasional Timor Oan	1,926	5.0
6.	PVT - <i>Partido Verdes de Timor</i>	650	1.7
7.	UDT - União Democrata Timorese	45	0.1
8.	PUDD - Partido Unidade Desenvolvimento Democrático	477	1.2
9.	PR - <i>Partido Republicano</i>	84	0.2
10.	UNDERTIM - Unidade Nacional Democrática da Resistência Timorese	49	0.1
11.	FRETILIN - <i>Frente Revolucionária de Timor-Leste Independente</i>	14,412	37.3
12.	CNRT- <i>Congresso Nacional de Reconstrução de Timor-Leste</i>	12,108	31.4
13.	CASDT - Cento Associação Democrático Timorese	114	0.3
14.	MLPM - Movimento Libertação Povo Maubere	12	0.03
15.	PST - <i>Partido Socialista Timorese</i>	64	0.2
16.	PDC - Partido Democrático Cristão	37	0.1
17.	APMT - Associação Popular Monarquia Timorese	54	0.1
Total		38,613	100

Fonte: <http://www.cne.tl/apuramento.2023/>

2.8. TÊRRAS PROPRIEDADES E CADASTRAIS

2.8.1. Atendimento Contrato Arrendamento, 2014 até 2022

Tinan	Total Contrato Ne'ebé Renova	Uza ba Fins			Alojamento	Rental
		Residencia	Komersial	Edificio		
2022	28	10	4	1	-	-
2021	x	x	x	x	x	x
2020	x	x	x	x	x	x
2019	28	16	7	5	-	-
2018	0	0	0	0	-	-
2017	73	51	21	1	-	-
2016	53	39	12	4	-	-
2015	x	x	x	x	-	-
2014	85	58	23	4	-	-

Fonte: Direcção Terras e Propriedades e Serviços Cadastrais Município de Lautém

2.8.2. Números Propriedade Estado por Posto administrativos, 2022

2.8.2.1. Propriedade iha Posto administrativos Lospalos

A. Lokaliza iha Aldeia

Aldeia	Propriedade nebe hari'i iha tempo		Total Propriedade	Observasaun
	Portugues	Indonesia		
Assalaino	5	14	19	Propriedade hirak ne'e balun Komunidade Uza ba Rezidencia ba Restaurante, no Fatin Comercio.
Titalari	-	5	5	
Central	21	82	103	Propriedade balun ONG mk uza hanesan Edificio No balun Instituisaun Governo mak uza hanesan edificio.
Ira-Ara	-	23	23	
Lospala	2	46	48	
Kuluhun	-	60	60	
30 de Agosto	-	64	64	
Total	28	294	322	

Fonte: Direcção Terras e Propriedades e Serviços Cadastrais Município de Lautém, 2015



B. Lokaliza iha Sucos

Sucos	Propriedade nebe hari'i iha tempo		Total Propriedade
	Portugues	Indonesia	
Leuro	-	4	4
Home	-	5	5
Souro	-	9	9
Kakaven	-	7	7
Lore 2	-	5	5
Lore 1	3	10	13
Raca	-	8	8
Bauro	-	7	7
Muapitine	-	25	25
Total	3	80	83

Fonte: Direcção Terras e Propriedades e Serviços Cadastrais Município de Lautém, 2015

2.8.2.2. Propriedade iha Posto administrativos Lautém

Aldeia	Propriedade nebe hari'i iha tempo		Total Propriedade
	Portugues	Indonesia	
Parlamento	13	67	80
Mahina	-	8	8
Pairara	-	9	9
Com	3	19	22
Ililai	3	4	7
Eukisi	-	9	9
Daudere	-	7	7
Serelau	-	14	14
Baduro	-	2	2
Mahina II	-	17	17
Total	19	156	175

Fonte: Direcção Terras e Propriedades e Serviços Cadastrais Município de Lautém, 2015

2.8.2.3. Propriedade iha Posto administrativos Tutuala

Aldeia	Propriedade nebe hari'i iha tempo		Total Propriedade
	Portugues	Indonesia	
Mehara	-	33	33
Pitileti	7	12	19
Total	7	45	52

Fonte: Direcção Terras e Propriedades e Serviços Cadastrais Município de Lautém, 2015

2.8.2.4. Propriedade iha Posto administrativos Iliomar

Aldeia	Propriedade nebe hari'i iha tempo		Total Propriedade
	Portugues	Indonesia	
Iliomar II	-	6	6
Trilolo	-	5	5
Kainleu	-	5	5
Iliomar I	4	22	26
Total	4	38	42

Fonte: Direcção Terras e Propriedades e Serviços Cadastrais Município de Lautém, 2015

2.8.3. Número Levantamento Kadastral Sistemático, 2022

No.	Periodo	Posto administrativo	Suku	Total AC	Total Parsela	Parsela Disputa	Rai Estado	Deklarasaun Grupo	Individuo
1.	Tri-mester II	Tutuala, Tutuala	Mehara, Lore I	10	242	6	16	1	225
			Mehara	11	333	2	10	10	313
			Mehara	13	378	5	9	3	366
2.	Tri-mester II	Lospalos, Tutuala	Mehara, Tutuala	9	353				
			Mehara, Tutuala	7	316				
			Mehara, Tutuala	10	220				
3.	Tri-mester III		Raca, Com		1,241	87	32	25	1183
4.	Tri-mester IV	Lospalos, Tutuala			287	23	24	8	412
				60	3,370	123	35	47	2,499

Fonte: Direcção Terras e Propriedades e Serviços Cadastrais Município de Lautém, 2015



2.9. REGISTO CIVIL E NOTARIADO

2.9.1. Números Aplikantes Ne'ebé Trata Certidaun iha Município de Lautém, 2021 a 2022

Tipo Certidoes de Registo RDTL	2022		
	Mane	Feto	Total Emitido
Certidão de Nascimento RDTL	6,326	7,044	13,370
Certidão de Casamento RDTL	-	-	0
Certidão de Obito RDTL	183	95	278
Bihete de Identidade	1,851	1,222	3,073
Certidão de Registo Criminal	179	167	346
Total Registo	8,539	8,528	17,067

Fonte: Registo Civil e Notariado Município de Lautém



ECONOMIA


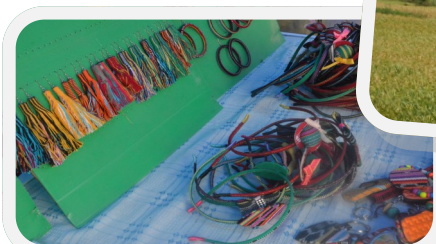


Photo Helder HM



3.1. AGRICULTURA

3.1.1. Número Luan Area Plantas Industriais iha Município Lautém, 2022

Tipo Komoditi	Luan Area (ha)				Produção		Luan Area Produtivo (ha)	Sidauk produtivo (Ha)
	Potencial	Abandona	Cultivo	Produtivo	Ton / ha	Ton/ ano		
Nu'u	6,913.46	4,465	1,598.5	731	-	-	565.75	301.75
Kami'i	2,738.5	1,840.5	580	300.5	-	-	34.5	245
Baunili	474	351.5	18.5	17.5	-	-		9.5
Kafe Ro busta	253.3	116	9.9	3.4	-	-	3.5	3
Kafe Arabika	30.5	29	1.5	0.5	-	-	-	-
Tohu	1,000	996	4		-	-	-	-
Kakao	1,512.5	1,490.5	21.5	15	-	-	-	6,5
Bua	490.5	341	149.5	80.5	-	-	40	46
Ailele	90.5		13	4.5	-	-	-	-
Kaijo	210.5	207.5	3	3	-	-	-	-
Cengkeh	25			-	-	-	-	-
Tabako	65			-	-	-	-	-
Pimenta	149.16	56	93.16	-	-	-	-	93.16
Total	13,803.76	9,837	2,399.4	1,155.9	-	-	643.75	611.75

Fonte: *Agrikultura Município de Lautém*

3.1.2. Número Area Potensialidade no Produsaun Hare no batar tuir Posto Administrativa iha Município de Lautém, 2022

Posto Administrativo	Luan Area Komuditas hare (Ha)			Produktividade (to/ha)	Total Produsaun (Ton)	Luan Area Komuditas Batar (Ha)			Produktividade (ton/ha)	Total Produsaun (Ton)
	Potensialidade	Kultivu	Koileta			Potensialidade	Kultivu	Koileta		
Lospalos	570	42.3	42.3	3.88	164.12	7,636	717	699	2.51	1,756.95
Lautém	2,818	117.5	117.5	3.38	397.15	6,218	739	6.71	1.55	1,041.39
Iliomar	914.5	159.5	159.5	4.27	681.07	2,939	378	378	1.48	558.29
Luro	715.25	347.5	347.5	3	1,042.5	1,221.75	271.25	271.25	1.43	387.74
Tutuala	900	14	11.95	1.14	13.62	1,097	270.87	267.87	1.57	421.71
Lore	92	0	0	0	0	274	133	131	1.41	184.52
Total	6,009.75	680.8	678.75	15.67	2,298.46	19,385.8	2,509.12	1,753.83	9.95	4,350.6

Fonte: Direcção Nacional Agricultura e Horticultura Município de Lautém

3.2. PECUÁRIA

3.2.1. Números Efectivos Animais Segundo a Espécie, 2022

Posto Administrativos	Buffalo (Karau Timor)	Cow (Karau Vaka)	Dairy Cow (Karau Vaka Su-suben)	Horse (Kuda)	Goat (Bibi Timor)	Sheep (Bibi Malae)	Karau Braha m Pamres	Pig (Fahi)	Rabbit (Coelho)	Chicken (Manu Lokal)	Broiler (Manu Rasa Naan)	Layer (Manu Rasa Tolun)	Duck (Manu Rade)
Iliomar	6,819	4,533	0	1,776	2,004	255	0	10,517	0	19,334	0	0	898
Lautém	6,559	3,522	0	521	3,489	3337	189	9,022	0	1,7300	0	0	0
Lospalos	2,087	4,180	0	341	949	207	0	6,374	0	12,339	0	0	0
Luro	2,744	2,476	0	263	685	96	0	6,129	0	12,839	0	0	0
Tutuala	1,200	4,379	0	270	359	0	0	240	0	3,52	0	0	0
Lore	0	0	0	0	0	0	0	0	0	0	0	0	0
Total Lautem	19,409	19,090	0	3,171	7,486	3,895	189	32,282	0	65,364	0	0	898

Fonte: Direcção Geral de Estatística
- Timor-Leste Censo Agrícolas (TLAC) 2019

3.2.2. Número Animal nebe hetan Vasinasaun iha Município Lautém, 2022

Posto Administrativo	Tipo Animal (Cbs)		
	Fase I-IV	Fase I-IV	Fase I-IV
	Manu ND	Karau SE	Fahi CSF
Lospalos	11,887	1,324	622
Lautém	5,194	0	6
Tutuala	2,326	46	0
Luro	1,899	109	0
Iliomar	1,139	0	112
Total	22,445	1,479	740

Fonte: Pecuaria Município de Lautém

3.2.3. Número Animal ne'ebe hetan Tratamento por Mês, 2022

Meses	Tipo Animal					
	Karau	Fahi	Asu	Bibi	Manu	Kuda
Lospalos	556	520	253	42	115	60
Lautém	149	52	211	238	71	3
Tutuala	226	25	166	14	1	1
Iliomar	148	133	88	21	31	2
Luro	40	54	295	9	1	1
Total	1,119	784	1,013	324	219	67

Fonte: Pecuaria Município de Lautém

3.3. FLORESTA

3.3.1. Distribuição Matéria Agricola tur Posto Administrativos iha Agricultura Município de Lautém, 2022

Komudite	Lospalos	Iliomar	Tutuala	Lautém	Luro	Total	Total Ha
Mahoni	60,138	7,460	-	4,570	6,367	78,535	70.6
Saria	3,548	4,030	-	2,365	1,052	10,996	9.8
Kiar	3,400	-	-	50	192	3,642	3.2
Sengon	1,185	-	100	50	-	1,335	1.2
Teka Super	2,879	-	1,070	-	0	3,949	3.5
Kulujaka	1,345	130	-	20	136	1,631	1.4
Ai Ata	1,144	-	200	-	385	1,729	2
Jambua	1,200	-	-	-	-	1,200	0.5
Ai matan dukur	1,127	-	-	-	-	1,127	9
Flamboyang	540	-	-	-	3	543	41
Has	30	-	-	10	-	40	0.3
Aidila	1,730	40	-	-	234	2,004	1.8
Kameli	-	170	-	-	232	402	3.6
Sabraka	-	-	-	-	39	39	0.3

Fonte: Direcção Nacional Agricultura e Horticultura Município de Lautém, 2019

3.4. PESCAS

3.4.1. Equipamentos Pesca ho Tipu tuir tinan iha Município de Lautém, 2011 até 2022

Tinan	Tipo de Ekipamentos						Total
	Ro' o FG	Maquina YE	Makina Ketinting	Ro' o Ai Uza Makina	Ro' o Ai la Uza Makina	Ro' o Aluminiunium	
2022	27	53	49	78	22	7	246
2021	x	x	x	x	x	x	x
2020	x	x	x	x	x	x	x
2019	x	x	x	x	x	x	x
2018	-	-	-	-	-	-	-
2017	-	-	-	-	-	-	-
2016	-	-	-	-	-	-	-
2015	-	-	-	-	-	-	-
2014	-	-	-	-	-	-	-
2013	1	1	-	5	4	-	11
2012	6	5	2	-	5	-	18
2011	-	-	-	-	5	-	5

Fonte: Agricultura/DSA Município de Lautém

3.4.2. Tipu Ikan iha Município de Lautém, 2022

Posto Administrativos	Total ikan Oan Cabesa	Spesies Ikan
Lospalos	x	x
Lautém	x	x
Luro	x	x
Total	x	

Fonte: Agricultura/DSA Município de Lautém

3.4.3. Número Grupo Hakiak Ikan We'e Midar iha Município Lautém, 2022

Posto Administrativo	Total Grupo	Membro Grupo	Lele	Nila	Mas	Obs
Lospalos	15	131	-	5000	-	Total Grupo nafatin maibe kolom barak mak la utiliza ho diak + ho razaun be'e menus ona
Lautém	12	145	-	13.500	-	Grupo aumenta 2 nomos nia membro aumenta 24.
Iliomar	4	25	-	4.500	-	Total grupo menus + kolom lautiliza (Bee la sufsente numos laiha hahan ikan)
Luro	60	425	-	8.500	-	Total kolom aumenta 20, total grupo aumenta 5 nomos membro aumenta nain 50 (kolom 20 unidades).
Tutuala	1	12	-	3000	-	Kolom iha maibe'e lautiliza ho diak (Abandona).
Total	92	938	-	34,500	-	Total grupo no membrus menus ona + kolom barak mak la utiliza nomos grupo laiha ona.

Fonte: *Pescas Município de Lautém, 2017*

3.5. IRIGAÇÃO

3.5.1. Identificação Area Irigação iha tuir Posto Administrativos iha Município de Lautém, 2022

Naran Scheme Irigação	Area nia Luan (Ha)	Funsi ona (Ha)	La Fungsi ona (Ha)	Fonte be'e	Suco	Tipo Irigação
I. Posto Adminstrativo Lospalos						
Irigação papapa	402	250	152	Bee Matan	Fuiluro Lospalaos	Semi Permanente
Ira lafai	75	0	75	Bee Matan	Lore I	Semi Permanente
Irigação Fuiluro	20	0	20	Bee Matan	Misaun Fuiluro	Semi Permanente
Irigação Savarika	15	15	0	Bee Matan	Fuiluro Lospalaos	Semi Permanente
Irigação Pokovero	500	40	460	Bee Matan	Fuiluro Lospalaos	Canu Tradisional
Irigação kapulai	65	0	65	Bee Matan	Lore I	Canu Tradisional
II. Posto Adminstrativo Lautém						
Irigação soruwaku	80	25	55	Be Mota	Mahina I Luro	Semi Permanente
Irigação Nasa	48	30	18	Bee Matan	Mahina I	Semi Permanente
Irigação Caidabara	120	42	78	Be Mota	Afabubu-Daudere	Permanente
Irigação Batagua	80	65	15	Be Mota	Ililai	Canu Tradisional
Irigação Batagula	60	50	10	Be Mota	Ililai	Semi Permanente
Irigação Lauimi	38	38	0	Be Mota	Eukisi	Semi Permanente
Irigação Waru	27	8	19	Bee Matan	Parlamemtu	Semi Permanente
Irigação Teinara	30	6	24	Bee Matan	Serelau	Canu Tradisional
Irigação Cai-cai	35	0	35	Bee Matan	Serelau	Canu Tradisional
Irigação Poria -Ara	25	0	25	Bee Matan	Serelau	Canu Tradisional
Irigação Abarata	700	25	675	Be Mota	Ililai	Canu Tradisional
Irigação Raumoko	45	45	0	Be Mota	Raumoko	Semi Permanente

Continua...

Continuação 3.5.1.

Naran Scheme Irigação	Area nia Luan (Ha)	Fun- siona (Ha)	La Fun- siona (Ha)	Fonte be'e	Suco	Tipo Irigação
III. Posto Administrativo Iliomar						
Irigação Rofo	50	0	50	Be Mota	Iliomar II	Canu Tradisional
Irigação Modomau	120	35	85	Be Mota	Caenliu	Semi Permanente
Irigação Ifafok	75	28	50	Be Mota	Caenliu	Semi Permanente
Irigação Sorukali	100	0	100	Be Mota	Caenliu	Canu Tradisional
Irigação Faebere	200	40	160	Be Mota	Aelebere	Canu Tradisional
Irigação Apat	30	0	30	Be Mota	Fuat	Canu Tradisional
Irigação Mamanur	20	0	20	Be Mota	Iliomar II	Canu Tradisional
Irigação Nundader	40	30	10	Be Mota	Fuat	Semi Permanente
Irigação Mauma'a	20	0	20	Be Mota	Iliomar I	Canu Tradisional
Irigação Irabere	500	75	425	Be Mota	Iliomar I, II Trilolo	Semi Permanente
Irigação Venosi	75	55	20	Be Mota	Iliomar I	Semi Permanente
Irigação Topolobe	20	0	20	Be Mota Foho	Iliomar I	Canu Tradisional
Irigação Afunbere	10	5	5	Be Mota	Iliomar I	Canu Tradisional
Irigação Mualeu	40	0	0	Be Mota Foho	Iliomar	Canu Tradisional
Irigação Iramasul	39	0	0	Be Mota	Iliomar	Canu Tradisional
Irigação Iradaraté	15	5	10	Be Mota	Iliomar I	Canu Tradisional

Continua...

Continuação 3.5.1.

Naran Scheme Irigação	Area nia Luan (Ha)	Fun- siona (Ha)	La Fun- siona (Ha)	Fonte be'e	Suco	Tipo Irigação
IV. Posto Administrativo Luro						
Irigação Taubuti	35	15	20	Tara Udan	Kotomutu	Hein Udan been
Irigação Bui-Bui	80	20	60	Be Mota	Wairoque	Tara Hujan
Irigação Afanami	60	20	40	Be Mota	Wairoque	Canu Tradisional
Irigação Luturu	35	15	20	Be Mota	Wairoque	Canu Tradisional
Irigação Motoira	30	15	15	Be Mota	Wairoque	Canu Tradisional
Irigação Tutu	50	20	30	Be Mota	Wairoque	Canu Tradisional
Irigação lalaoe	27	10	17	Be Mota	Afabubo	Smi Permanen
Irigação Iroada	21	21	-	Be Mota	Afabubo	Canu Tradisional
Irigação Apat	29	29	-	Be Mota	Afabubo	Canu Tradisional
Irigação Matarara	30	30	-	Be Mota	Afabubo	Canu Tradisional
Irigação Caidavalun	26	15	11	Be Mota	Kotomutu	Canu Tradisional
Irigação To'o Boro	40	-	40	Be Mota	Kotomuti	Canu Tradisional
Irigação Adobere	50	10	40	Be Mota Foho	Luro Atas	Canu Tradisional
Irigação Iralafanu	60	10	50	Be Mota	Luro Atas	Canu Tradisional
Irigação Toboro	60	25	35	Be Mota	Luro Atas	Canu Tradisional
V. Posto Administrativo Tutuala						
Irigação Malsoru Tapam	400	15	385	Sumur Bomba/ tada Udan		
Total	4,725	1,182	3,494			

Fonte: Agricultura/DSA Município de Lautém, 2014

3.5.2. Construsaun Irigação iha Município de Lautém, 2022

Aktividade	Objetivo	Resultado	Dezafiu	Rekomendação
Konstruksaun Irigação Raumoko	Iriga ba natar 30 ha	Uma kain 70 mak sei utiliza Irigação	<ul style="list-style-type: none"> Laiha manutenção mota amiansa natar 	<ul style="list-style-type: none"> Presisa halo manutenção presisa halo normaliza natar
Konstruksaun Irigação Lebere	Iriga ba 120 ha	Uma kain 20 mak utiliza Irigação	<ul style="list-style-type: none"> Laiha manutenção mota amiansa natar 	<ul style="list-style-type: none"> Presisa halo manutenção presisa halo normaliza natar
Konstruksaun Irigação Lauimi	Iriga ba 75 ha	Uma kain 60 mak utiliza Irigação	<ul style="list-style-type: none"> Laiha manutenção mota amiansa natar 	<ul style="list-style-type: none"> Presisa halo manutenção presisa halo normaliza natar
Konstruksaun Irigação Aelafa	Iriga ba 110 ha	Mota sobu intak no natar abandona	Komunidade la halai natar	Presisa rehabilitasaun intak refere
Konstruksaun Irigação Batagua	Iriga ba natar 118 ha	Mota sobu intak no natar abandona	Komunidade la halai natar	Presisa rehabilitasaun intak refere
Konstruksaun Irigação Irabere	Iriga ba natar 125 ha	Mota sobu intak no natar abandona	Komunidade la halai natar	Presisa rehabilitasaun intak refere

Fonte: Agricultura/DSA Município de Lautém, 2015

3.6. ÁGUA POTÁVEL E SANEAMENTO

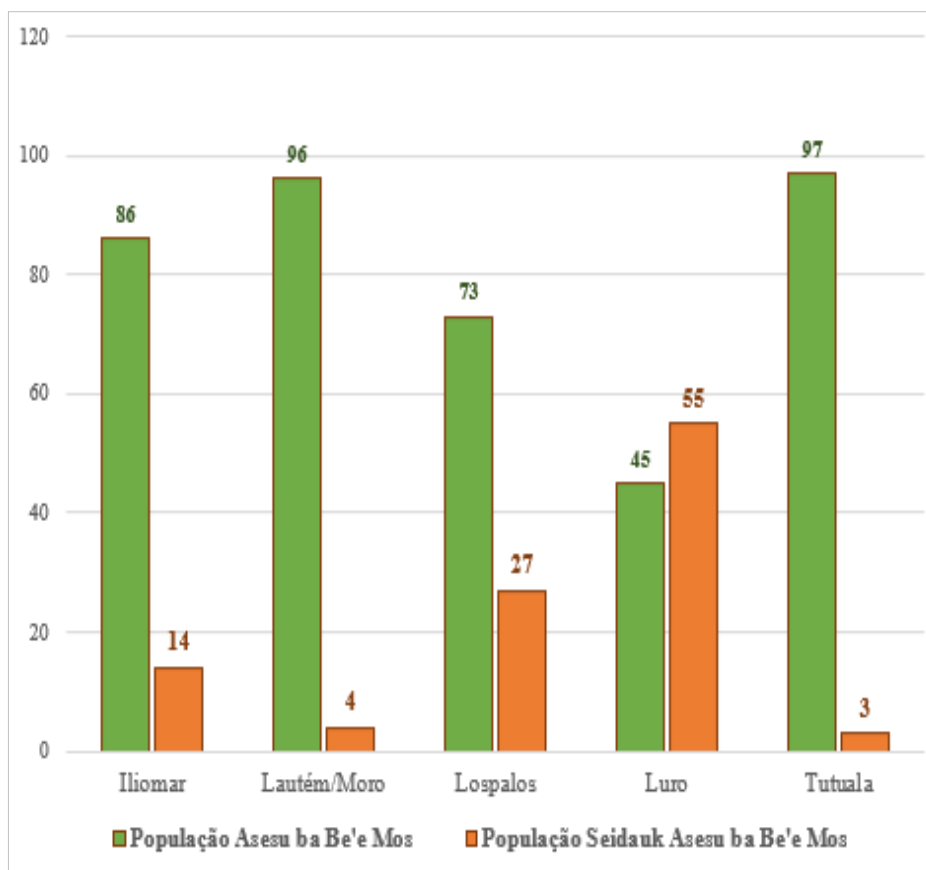
3.6.1. Número Funcionamento Be'e mos iha Area Rural no Urbana Nível Posto Administrativos iha Município de Lautém, 2022

Posto Administrativos	Uma kain	Total População	Número Acesso Be'e Mos		Número Seidauk Acesso Be'e Mos	
			Pop.	%	Pop	%
A. Area Urbana						
LOSPALOS	2,749	14,636	8,520	58	6,116	42
Sub Total A	2,749	14,636	8,520	58	6,116	42
B. Area Rural						
Lospalos	4,728	21,280	15,469	73	5,811	27
Tutuala	1,153	5,192	5,044	97	148	3
Lautém/Moro	5,134	23,277	22,329	96	948	4
Lore	1,202	5,465	4,525	83	940	17
Iliomar	2,205	11,394	9,812	86	1,582	14
Luro	2,338	11,165	5,015	45	6,150	55
Sub Total B	16,760	77,773	62,194	80	15,579	20
Total A+B	19,509	92,409	70,714	77	21,695	23

Fonte: SAS Município de Lautém



Grafico: 3.6.1. Percentagem População iha Area Rural ne'ebe mak asesu ba Be'e Mos no Seidauk Asesu ba Be'e Mos, 2022



Fonte: SAS Município de Lautém

3.6.2. Recurso Be'e Matan tuir Posto Administrativos iha Município de Lautém

Posto Administrativos	Total	Classificação		Situação Fonte Bee		Funsiona	
		Ki'ik	Bo'ot	Temporário	Permanente	Agora	Futuru
Lautém	123	41	82	33	90	40	83
Lospalos	37	7	30	8	32	19	18
Iliomar	53	43	10	-	53	14	39
Luro	19	10	9	-	19	10	9
Tutuála	8	4	4	2	6	3	5
Total	240	105	135	43	200	86	154

Fonte: SAS Município de Lautém, 2020

3.7. ENERGIA

3.7.1. Número Clientes tuir uzus Kontadores Município de Lautém

Posto Administrativos	Total Clientes Uzus Tipo de Kontadores			Obsrv.
	Prepagu	Konvensional	Total Clientes	
Lospalos Vila	5,427	820	6,247	10 Sucos
Lautém/Moro	4	2,523	2,527	10 Sucos
Luro	1	1178	1,179	4 Sucos
Iliomar	0	818	818	6 Sucos
Tutuala	1	980	981	2 Sucos
Total	5,433	6,319	11,752	32 Sucos

Fonte: EDTL Município de Lautém, 2017

3.7.2. Produção e Consumo Energia Eletricidade (kwh) tuir Posto Administrativos Iha Município de Lautém, 2022

Descrição / Discription	2022						
	Iliomar	Lautém	Loré	Lospalos	Luro	Tutuala	Total
Produção (Kwh)	x	x	x	x	x	x	x
Consumo (Kwh)	1,302	2,983	743	6,049	1,161	796	13,034
Domestica	1,259	2,887	720	5,728	1,111	753	12,458
Comercial	5	18	3	149	3	12	190
Governo	32	65	14	130	40	26	307
Social	6	13	6	42	7	5	79
Outros	-	-	-	-	-	-	-

Fonte: EDTL Município de Lautém

3.8. TRANSPORTES E TERRESTRE

3.8.1. Números Transportes iha Município Lautém, 2022

Typo Veiculus	Typo Usos								Total
	Publ icos	Priva- dos	Regime Spezial	Gov- erno	Com- panhia	Institui- saun	NGO	Organ- izasaun	
Motorizadas	0	3,351	15	186	3	2	11	6	3,685
Tricycles	0	80	0	0	0	0	0	0	80
Station Wagon	0	180	10	8	0	0	0	0	214
Jeep	0	3	0	0	0	1	0	0	3
Automovel	0	48	0	0	0	0	4	0	48
Mini Autocarro	0	9	0	1	0	0	0	0	11
Carinha/Pick up	0	137	12	15	0	0	0	1	169
Carro Funerario	0	0	0	1	0	0	0	0	3
Ambulancia	0	0	0	7	0	0	0	0	7
VEICULOS PESADOS	0	0	0	0	0	0	0	0	0
Mini Camiao	0	24	1	0	0	0	0	0	25
Camiao	0	303	3	11	1	0	0	0	318
Camiao com Tanque	0	4	0	0	0	0	0	0	4
Escavador	0	3	0	0	0	0	0	0	3
Loader	0	1	0	0	0	0	0	0	1
TRANSPORTE PUBLICO	0	0	0	0	0	0	0	0	0
Autocarro / Bus	59	0	0	0	0	0	0	0	0
Angguna	176	0	0	0	0	0	0	0	0
Microlet	44	0	0	0	0	0	0	0	0
Total	279	4,144	41	229	6	3	15	7	4,851

Fonte: DRTT Município de Lautém

**2.8.2. Número Recapitulação Transportes Publico Ne'ebé Hala'ó
Operação iha Município de Lautém, 2022**

Kode Trajecto	Area Operação	Mikrolet	Angguna	Bus	Total
L1	Lospalos Villa Laran	21	9	-	30
L2	Lospalos - Tutuala BM	3	52	-	55
L3	Lospalos - Muapitine BM	1	14	-	15
L4	Lospalos - Lore BM	-	7	-	7
L5	Lospalos - Cacavem BM	1	25	-	26
L6	Lospalos - Iliomar BM	-	14	-	14
L7	Lospalos - Luro BM	1	12	-	13
L8	Lospalos - Maina II BM	-	14	-	14
L9	Lospalos - Moro BM	3	3	-	6
L10	Lospalos - Com BM	6	11	-	17
L11	Lospalos - Laivai BM	-	-	-	-
LB	Lospalos - Baucau BM	6	1	-	7
LD	Lospalos - Dili	-	-	59	59
Total		44	179	59	279

Fonte: DRTT Município de Lautém

3.9. INSTITUTO DE APOIO AÕ DEZENVOLVIMENTO EMPRESARIAL (IADE-CDE)

3.9.1. Números Kliente Geral iha Município de Lautém, 2022

Fulan	Sexo		Total
	Mane	Feto	
Janeiro	1	0	1
Fevereiro	0	0	0
Março	0	0	0
Abril	7	16	23
Maió	4	3	7
Junho	1	3	4
Julho	8	7	15
Agosto	0	1	1
Setembro	1	1	2
Outubro	3	3	6
Novembro	0	0	0
Dezembro	0	0	0
Total	25	34	59
Perçentagem (%)	42.4	57.6	100

Fonte: (IAD-CDE Município de Lautém)

3.9.2. Números Empreza Liu husi Sektor iha Município Lautém, 2022

SEKTOR	Números EMPREZA
Artesenatos	4
Automotiv	6
Grosista	81
Industria Primaria (Inklui Agricultur no Pescas)	6
Mobilaria, Ekipamento no Supply ba Oficio	3
Prosesamentu no Fa'an Aihan no Sasan Hemu	6
Restaurante no Catering	7
Ropa no Sapatu	4
Sasan uza ba Uma Kain	19
Saúde, Medichina no Rekreaun	2
Serviço no Photo copy No Print	2

Fonte: (IAD-CDE Município de Lautém, 2017)

3.9.3. Números Apoio IADE ne'ebe Kliente sira Presiza, 2022

Total Rejistu Serviço	Feto	Mane	Total
Treinamento	31	32	63
Akonselamento	6	2	8
Informação ba Negócio	43	45	88
Total	80	79	159

Fonte: (IAD-CDE Município de Lautém)

3.10. CORREIOS

3.10.1. Números Correios tuir tipo no Fulan iha Município Lautém, 2022

Fulan	Tipo Correios						Total
	Volmoso/ Bungkus	Surat Bai-Bain	Jornal/ Buletin	Ecome nda	Registo/ Tercatat	Caixa Postal/ Kartu Pos	
Janeiro	0	21	3	0	0	2	26
Fevereiro	0	39	0	0	0	0	39
Março	0	0	0	0	0	0	0
Abril	0	8	0	12	0	0	20
Mai	0	16	0	9	1	0	26
Junho	0	14	0	8	0	0	22
Julho	0	0	3	0	0	0	3
Agosto	0	8	2	0	0	0	10
Setembro	0	19	0	8	0	0	27
Outubro	0	22	0	6	0	0	28
Novembro	0	28	0	0	0	6	34
Dezembro	0	37	0	1	6	0	44
Total	0	212	8	44	7	8	279

Fonte: Correios Município de Lautém, 2021

3.10.2. Comparação Dados Correios Iha Município de Lautém, 2013 até 2022

Tinan	Tipo Correios						Total
	Volmoso/ Bungkus	Surat Bai-Bain	Jornal/ Buletin	Ecomenda	Registo/ Tercatat	Caixa Postal/ Kartu Pos	
2022	x	x	x	x	x	x	x
2021	0	212	8	44	7	8	279
2020	x	114	8	x	x	x	122
2019	x	x	x	x	x	x	x
2018	17	101	54	0	4	40	216
2017	12	170	81	13	4	15	295
2016	8	239	69	0	8	48	372
2015	18	619	174	5	0	64	880
2014	10	700	186	0	14	94	1,004
2013	28	843	218	0	34	29	1,152

Fonte: Correios Município de Lautém

Note: X Data Não Disponível

3.11. TELECOMUNICAÇÃO

3.11.1. Números Estabelecimento Sites /Antena Timor Telecom e Telemor iha Município de Lautém

3.11.1.1. Números Estabelecimento Antena Timor Telecom

No	Site Name		Localizaçãun	
	Site TT	Suco	Posto Administrativo	Obsevaçoens
1.	Iliomar	Iliomar 2	Iliomar	Voz, SMS e Internet
2.	Naumili	Caenlio	Iliomar	Voz, SMS e Internet
3.	Com	Com	Lautém	Voz, SMS e Internet
4.	Laivai	Ililai	Lautém	Voz, SMS e Internet
5.	Laleno	Maina 2	Lautém	Voz, SMS e Internet
6.	Moro	Parlamento	Lautém	Voz, SMS e Internet
7.	Mualtua	Com	Lautém	Voz, SMS e Internet
8.	Iralafai	Bauro	Lospalos	Voz, SMS e Internet
9.	Kartini	Fuiloro	Lospalos	Voz, SMS e Internet
10.	Mauloho	Raca	Lospalos	Voz, SMS e Internet

Continua...

Continuação 3.11.1.1.

No.	Site TT	Suco	Posto Administrativo	Obsevacoens
11.	Lospalos (Loja TT)	Fuiloro	Lospalos	Voz, SMS e Internet
12.	Lospalos TV	Fuiloro	Lospalos	Voz, SMS e Internet
13.	Lore	Lore 1	Lospalos	Voz, SMS e Internet
14.	Luro	Luro	Luro	Voz, SMS e Internet
15.	Ilkerekere	Tutuala	Tutuala	Voz, SMS e Internet
16.	Mehara	Mehara	Tutuala	Voz, SMS e Internet
17.	Tutuala	Tutuala	Tutuala	Voz, SMS e Internet

Fonte: *Telecomunicação Município de Lautém, 2016*

3.11.1.2. Números dos Sites Timor Telecom iha Município Lautém

Site Name			Localizasaun				
Site Code	Full name of Site	Abreviation of Site	Município	Posto Administrativo	Suco	LONG. (°)	Lat (°)
081.T01	Laleno	Laln	Município	Lautém	Maina I	126.873237	-8.470088
081.T02	Maulo'õ	Maul	Município	Lospalos	Raca	126.961354	-8.440599
081.T03	Mual	Mual	Município	Lautém	Com	127.044290	-8.375620
091.T01	Com	Com	Município	Lautém	Com	127.056918	-8.358556
101.T01	Naunli	Naun	Município	Iliomar	Cainliu	126.9245	-8.664499
101.T02	Lospalos	Losp	Município	Lospalos	Fuiloru	126.996657	-8.524097
101.T03	Mehara	Mehr	Município	Tutuala	Mehara	127.185885	-8.398728
101.T04	Iralafai	Irf	Município	Lospalos	Bauro	127.045467	-8.432272

Continua...

Continuação 3.11.1.2

Site Code	Site Name		Localizaçãun					LONG. (°)	Lat (°)
	Full name of Site	Abreviation of Site	Município	Posto Administrativo	Suco				
101.T05	Tutualla	Tutu	Município	Tutualla	Tutualla			127.251839	-8.397644
101.T06	Ilikerekere	Ilik	Município	Tutualla	Tutualla			127.283944	-8.398778
111.T01	Lore	Lore	Município	Lore	Lore 1			127.010181	-8.611336
111.T02	Moro	Moro	Município	Lautém	Parlamento			126.933822	-8.358726
121.T01	Lospalos TV	LPTV	Município	Lospalos	Fuilo			127.004709	-8.529062
121.T02	Kartini	Kart	Município	Lospalos	Fuilo			126.990854	-8.494761
141.T01	Luro	Luro	Município	Luro	Luro			126.834270	-8.541700
141.T02	Iliomar	Imar	Município	Iliomar	Ailebere			126.821258	-8.714358
141.T03	Laivai	Laiv	Município	Lautém	Iililai			126.727500	-8.408740

Fonte: Telecomunicação Município de Lautém, 2016

3.11.1.3. Estabelecimento Antena Telemor iha Município Lautém

No.	Posto Administrativo	Fatin Hira	Code BTS	Suco	Aldeia
1.	Lospalos	7	L.A0001	Fuiloro	PLN
			L.A0002	Lore	Chai
			L.A0005	Souro	Foema
			L.A0007	Fuiloro	Assalaino
			L.A0014	Fuiloro	30 De Augustos
			L.A0015	Fuiloro	Laruara
			L.A0016	Muapitin	Vailor
2.	Lautém	7	L.A0004	Mahina 2	Laleno
			L.A0006	Maina 1	Kapuro
			L.A0008	Com	Etepiti
			L.A0011	Ililai	Dasidara
			L.A0012	Maina 1	Leusari
			L.A0013	Com	Ira'ara
			L.A0017	Iparira	Parlamento
3.	Luro	1	LA0018	Luro	Kotamutu
4.	Tutuala	2	LA0009	Tutuala	Cailor
			LA0010	Mehara	Porlamanu
5.	Iliomar	1	LA0003	Kaenliu	Kaidabu
Total		18 BTS			

Fonte: Telecomunicação Município de Lautém, 2016



INSTITUTO NACIONAL DE ESTATÍSTICA
TIMOR-LESTE, LP.

Instituto Nacional de Estatística
Direcção de Estatística Regionais e Municipais
Estatística Município de Lautém
Rua: Fuluro, Lospalos
Lautem, Timór-Leste
<https://inetl-ip.gov.tl>
Telf. (670) 78555523/77725072

<https://inetl-ip.gov.tl>

