

BAUCAU EM NÚMEROS

ESTATÍSTICA MUNICÍPIO DE BAUCAU

2022



INSTITUTO NACIONAL DE ESTATÍSTICA
TIMOR-LESTE, L.P.



Ministério das Finanças



Título
Baucau Em Números
2022

Editor

Modesta Soares Guterres
Silvino Lopes, L.Ec., M.Gest
Helder Henriques Mendes
Mateus Pinheiro

Chêfe Departamento

Serviço de Estatística Município de Baucau
Manuel Soares Pereira

Directora

Direcção de Estatística Regionais e Municipais
Maria do Carmo Moreira


Presidente

Instituto Nacional de Estatística, I.P
Elias dos Santos Ferreira, L.Ec., MM

Design e Composição

Instituto Nacional de Estatística, I.P

Copyright © Government of Timor-Leste, 2025



<https://inetl-ip.gov.tl>

Instituto Nacional de Estatística Timór-Leste, I.P
Direcção de Estatística Regionais e Municipais
Serviço de Estatística Municipal de Baucau
Rua Vila Nova, Baucau
Telefone: 77323878



Índice

Prefácio	iv
TERRITÓRIO	
Geografia	1
Estrutura Administrativa	2
Distância	12
Clima	14
DEMOGRAFIA E SOCIEDADE	
População	23
Educação	34
Saúde	54
Protecção Social	83
Mercado de Trabalho	88
Polícia Nacional Timór-Leste	93
Terras e Propriedades	99
Administração Pública	100
Registo Civil e Notariado	103
Participação Política	104
ECONOMIA	
Agricultura e Floresta	113
Horticultura	115
Pecuaria	128
Irrigação e Pescas	130
Energia	132
Água Potável e Saneamento	144
Transportes	145
Correios	146



Prefácio

A Instituto Nacional de Estatística Timor-Leste (INETL, I.P) tem o prazer de apresentar pelo 10º edição consecutivo a Público ação “Baucau em Números”, este ano com informação estatística anual Janeiro até Dezembro de 2022.


A estrutura desta edição é igual à do ano passado, estando a informação dividida em três capítulos: território, demografia e sociedade, e economia. A presente edição contém, no entanto, mais informação estatística, o que reflecte o desenvolvimento gradual da actividade estatística no nosso país, quer em termos de novos inquéritos realizados, quer no que respeita ao melhor aproveitamento dos dados Administrativos na posse da administração pública.

O Censo 2010, Censo 2015 e Censo 2022 fornecerá uma série de indicadores demográficos, sociais e também económicos do maior importância para o conhecimento da realidade nacional. Os dados resultantes do Censo ajudarão as autoridades nacionais a melhor avaliar o impacto das políticas de desenvolvimento nacional em curso, a identificar novas necessidades e a planear intervenções futuras. Reforçamos os laços e a coordenação estatística com outros linhas Ministérios, que connosco colaboram regularmente, permitindo a realização desta Público ação.

Esperamos que os dados agora apresentados se revelem úteis aos nossos utilizadores. Continuaremos empenhados em melhorar a informação estatística que produzimos e divulgamos. Todos os comentários e sugestões serão para nós bem-vindos.

Agradecemos a todos os que connosco colaboram, entidades públicas, privadas e famílias, respondendo aos nossos pedidos de informação. Só com a colaboração de todos, respondendo prontamente e com veracidade à INE-TL, nos é possível produzir estatísticas oficiais de qualidade, relevantes e oportunas, necessárias ao conhecimento e progresso do nosso país.

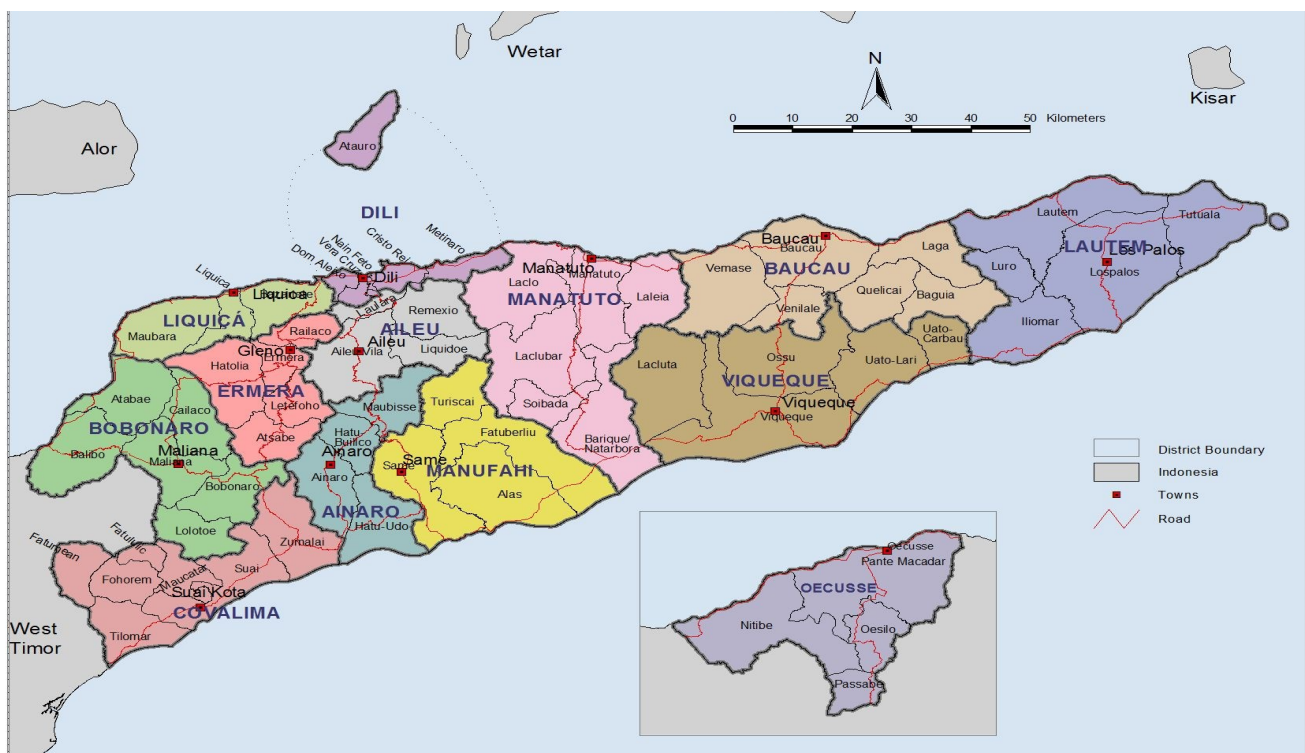
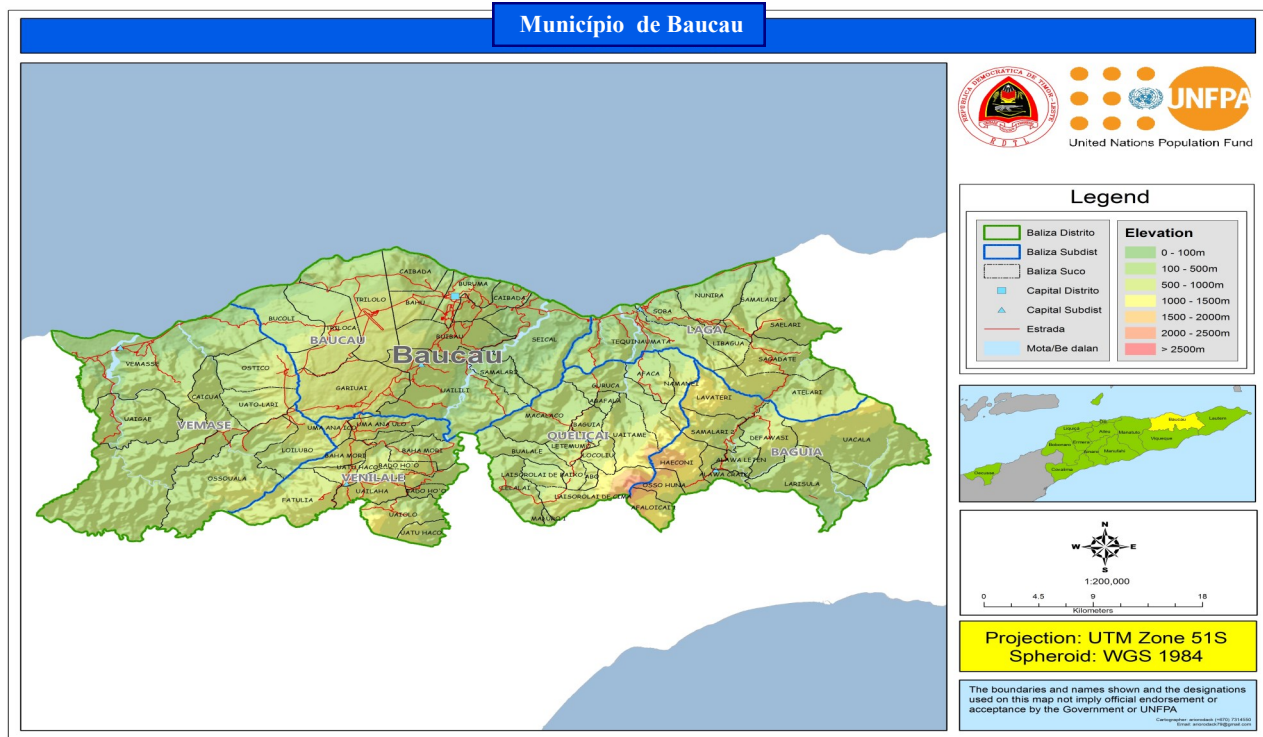
Baucau, Maio de 2025



Manuel Soares Pereira, L.Ec

Chefe Departamento Serviço de Estatística Município de Baucau

TERRITÓRIO



Fonte: Instituto Nacional de Estatística Timór-Leste, I.P
- Direcção Nacional de Cartografia

1.1. GEOGRAFIA

Geograficamente Município de Baucau :

Astronomico Município de Baucau:

8°.25' L S _ 8° 42' L S

120°.25' B T _ 126° 46' BT

Astronomico Município de Baucau e fronteira entre :

- Parte Norte : Estreito do Wetar
Parte Leste : Município de Lautem
Parte Sul : Município de Viqueque
Parte Oeste : Município de Manatuto

1.1.1. Geografía Município de Baucau

	Unidade	Factos
Censo População (2022)	Nº	134,878
Densidade Populacional (2022)	Hab / Km ²	90.3
Total Uma Kain Censo População no Umakain (2022)	Nº	24,852
Household Size Censo População Umakain (2022)	Nº	5.2
Área	Km ²	1.494.3
Perímetro	km	x
Perímetro da linha costa	km	x
Comprimento Máximo: Norte-Sul	m	x
Comprimento Máximo: Leste-Oeste	km	x
Altitude máxima	m	2,373
Ribeira mais longa	km	Matebian x
		Seiçal

Fonte: Serviço Estatística Município de Baucau

X: Data ainda Não completo

1.2. ESTRUTURA ADMINISTRATIVA

1.2.1. Estrutura Administrativa Município de Baucau

Lei N.º 19/2023 de 15 de Dezembro Quarta alteração à Lei N.º 11/2009, de 7 de Outubro

Posto Administrativa	Sucos	Aldeias
Baguia	10	47
Baucau	13	65
Laga	8	57
Matebian	5	19
Quelicai	5	18
Quelicai Antigo	5	18
Vemasse	7	22
Venilale	8	35
Total	61	281

Fonte: Ministério da Administração Estatal

1.2.2. Area administrativa por Posto Administrativa

Posto Administrativa	Square Km2	Percentagem (%)
Baguia	216.9	14.5
Baucau	370.2	24.8
Laga	192.6	12.9
Matebian	46.1	3.1
Quelicai	81.9	5.5
Quelicai Antigo	83.6	5.6
Vemasse	362.2	24.2
Venilale	140.5	9.4
Total	1,494.3	100

Fonte: Ministério da Administração Estatal

1.2.3. Baucau Fahe por Posto Administrativos, Sucos e Aldeias

Posto Administrativos	Sucos	Aldeias
BAGUIA	1. Afaloicai	1. Builale 2. Lena 3. Oqui-Lari 4. Uai -Mata
	2. Alawa Craik	1. Afaguia 2. Alaua 3. Ne-Olidae 4. Sorucama 5. Ua-Sufa
	3. Alawa Leten	1. Ae-Afa 2. Alaua 3. Bibilalari 4. Maurubi-Assa 5. Selibere
	4. Defawasi	1. Defawasi 2. Lari-Bere 3. Sae-Meta 4. Uarou
	5. Hae Coni	1. Afalari 2. Bahatata 3. Basarauai 4. Lari Sula 5. Larigua 6. Uaiboro
	6. Larisula	1. Baiana 2. Bibidae 3. Bubu-Ha 4. Lauhare 5. Tirifalo 6. Uata Tefo 7. Uro

Continua...

Posto Administrativos	Sucos	Aldeias
BAGUIA	7. Lavateri	1. Fanalolo 2. Ledana 3. Onortibalari 4. Uabubo 5. Osso Issi Lari
	8. Osso Huna	1. Betulari 2. Uaicadae 3. Uaibuita'I
	9. Samalari	1. Daraloi Leten 2. Daraloi-Craik 3. Ira Osso 4. Taubere
	10 Uacala	1. Baboro 2. Baiafa 3. Betu-Muto 4. Uacala
BAUCAU	1. Bahu	1. Ana-Ulo 2. Boi-Le 3. Lamegua 4. Macadai 5. Ro-Ulo
	2. Bucoli	1. Aubaca 2. Lequi Loi Uato 3. Luliheni 4. Macadai De Baixo 5. Macadai De Cima 6. Uaisemo
	3. Buibau	1. Buibau 2. Loidua
	4. Builai	1. Alala 2. Builai 3. Manulai 4. Samalaculiba

Continua...

Posto Administrativos	Sucos	Aldeias
BAUCAU	4. Buruma	1. Casmuto 2. Ono-Sere 3. Soli-Ua 4. Taci
	5. Caibada	1. Ana-Uaro 2. Haurobu 3. Uani-Uma
	6. Caibada Macasa'e	2. Boru -Baha 3. Caiobilale 4. Data-Ua 5. Maulame
	7. Gariuai	1. Bahamori 2. Cairiri 3. Darasula 4. Gariuai 5. Maucale 6. Uaibehana 7. Uatu-Ua 8. Uaturau
	8. Samalari	1. Festau 2. Ossoluga 3. Samalari 4. Sorulai
	9. Seiçal	1. Ague 2. Hene-Uabubo 3. Lacoda 4. Loiborouai 5. Umaquerek
	10. Tirilolo	1. Betulale 2. Caicido 3. Lialailesso 4. Lutumuto 5. Osso -Ua 6. Parlamento

Continua...

Continuação 1.2.3.

Posto Administrativos	Sucos	Aldeias
BAUCAU	11. Triloca	1. Aubaca 2. Bado-Ho'O 3. Lequilo Uato 4. Macadai
	12. Uailili	1. Afacaimau 2. Afagua 3. Alala 4. Ledatame 5. Manulai 6. Samalaculiba 7. Uaimanuboe 8. Uatubala 9. Uaturau De Baixo 10. Uaturau De Cima
LAGA	1. Atelari	1. Atelari 2. Auraba 3. Lauadae 4. Liarafa 5. Loilari 6. Nelu Uai 7. Samagata 8. Siguilaba 9. Sirimana 10. Uatalofo
	2. Libagua	1. Buibata 2. Larimuta 3. Larino 4. Libagua 5. Tirilolo
	3. Nunira	1. Borulau 2. Buscaulari 3. Lalulai 4. Loilaco 5. Uasilaua

Continua...

Posto Administrativos	Sucos	Aldeias
LAGA	4. Saelari	1. Bubuloma 2. Lari -Ledana 3. Lari Sula 4. Lari Tau 5. Lau Hare 6. Riadae 7. Saelari 8. Samalolo 9. Terubala
	5. Sagadate	1. Abuti 2. Alasafa 3. Auraba 4. Beliuali 5. Ia Sula 6. Naha-Afa 7. One-Bu'O 8. Samagata 9. Selegua 10. Sire-Bu'U 11. Ulabuti
	6. Samalari	1. Desagua 2. Lalu Uai 3. Lualari 4. Sae Uata Issi 5. Samalari 6. Sorugua 7. Ueru -Mata
	7. Soba	1. Assa -Nuno 2. Bole Ha 3. Butufalo 4. Fatiliri 5. Heu-Uai 6. Laicua
	8. Tequinaumata	1. Bulubai 2. Caicasalari 3. Iti-Daho 4. Samaguia

Continua...

Posto Administrativos	Sucos	Aldeias
MATEBIAN	1. Abo	1. Abo Cairedo 2. Abo-Da'E-Mena 3. Abo-Lir 4. Abo-Matebian
	2. Laisorolai De Baixo	1. Dara -Oma 2. Lego 3. Saua -Cassa 4. Ulu -Soro
	3. Laisorolai De Cima	1. Baticassa 2. Uaidaba 3. Uata -Liu
	4. Lelalai	1. Dauaduca 2. Dessa 3. Maluro 4. Ossoliro
	5. Maluro	1. Loilubo -Uagua 2. Namanei 3. Samafalo 4. Ua-Robo
QUELICAI	1. Baguia	1. Butileo 2. Laua-Liu 3. Saraida
	2. Bualale	1. Lialura 2. Osso-Messa
	3. Lacoliu	1. Lacodala 2. Mucububo 3. Uaule
	4. Letemumo	1. Lau-Mana 2. Lebenei 3. Manome 4. Ruta 5. Uaidora
	5. Macalaco	1. Bocilai 2. Defadae 3. Macalira

Continua...

Posto Administrativos	Sucos	Aldeias
QUELICAI ANTIGO	1. Abafala	1. Assa -Loqui 2. Caranu 3. Mumana 4. Telaha
	2. Afaça	1. Boralai 2. Uligata 3. Vecubuti
	3. Guruça	1. Eu-Afa 2. Fae-Ua 3. Laculela 4. Saebere 5. Uadaboru
	4. Namanei	1. Cirilaco 2. Daicou 3. Loirae 4. Ua-Sufa
	5. Uaitame	1. Caranu 2. Gamana 3. Gugulai 4. Sialimo
VEMASSE	1. Caicua	1. Bahamori 2. Caicua
	2. Loilubo	1. Caitaranau 2. Nunoti 3. Uaidau
	3. Ossouala	1. Caidenulale 2. Hoineuai 3. Lolinuno 4. Uaicnassa 5. Uma Ana Ico
	4. Ostico	1. Bahamori 2. Haunau 3. Ostico

Continua...

Continuação 1.2.3.

Posto Administrativos	Sucos	Aldeias
VEMASSE	5. Uaigae	1. Lari 2. Mota
	6. Uato-Lari	1. Bahalale 2. Naulale 3. Uaemrabo'O
	7. Vemasse	1. Betulale 2. Lor 3. Oralan 4. Raha
VENILALE	1. Bado-Ho'O	1. Uaibobo 2. Uaicana 3. Uataula 4. Uatubela Oli 5. Uma Ana Ico
	2. Baha Mori	1. Caimale -Ho'O 2. Cumo-Oli 3. Laco-Uma 4. Lia-Oli 5. Neo -Ho'O 6. Uai -Toqui
	3. Fatulia	1. Bahadato 2. Osso -Uaque 3. Uai-To-Bono 4. Uatulia-Ana
	4. Uai Oli	1. Aca Uatu 2. Luli Bau 3. Ualae 4. Uatu Missa
	5. Uailaha	1. Caihurulale De Baixo 2. Caihurulale De Cima 3. Caubai 4. Luha Oli

Continua...

Continuação 1.2.3.

Posto Administrativos	Sucos	Aldeias
VENILALE	6. Uatu Haco	1. Lia Bala 2. Ossogori 3. Uai-Tali-Bu'U 4. Uatu Uasa
	7. Uma Ana Ico	1. Betunau 2. Quele-Boro-Uai 3. Uai-Te 4. Uatu-Nau
	8. Uma Ana Ulo	1. Caihula 2. Nuno Doco 3. Osso-Gui-Gui 4. Venilale

Fonte: Ministério da Administração Estatal



1.3. DISTÂNCIA

1.3.1. Distância entre a Cidade Posto Administrativas

Vemasse					
65	Venilale				
35	30	Baucau			
71.6	66.6	36.6	Quelicai		
55	50	20	22.6	Laga	
100.6	95.6	65.6	68.2	45.6	Baguia

Fonte: Serviço Estatística Município de Baucau

1.4. CLIMA

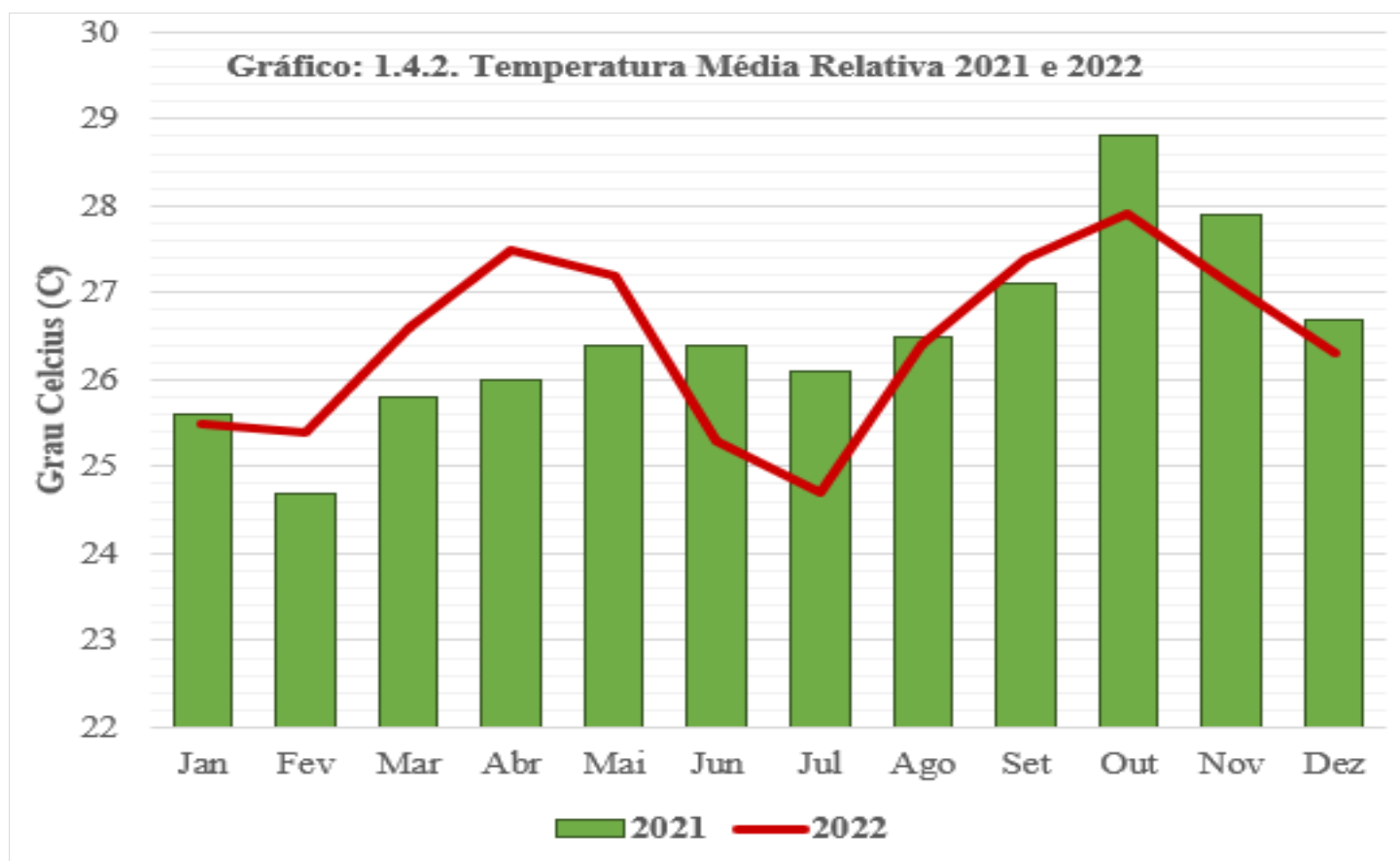
1.4.1. Resumo Mensal Temperatura Média Chuva/Udan Be'en no Humidade Relativo, Velocidade Média do Vento e Pressão Atmosfera por Mês em Município de Baucau, 2022

Meses	Temperatura			Perçipitação		Média Humidade (%)	Média Velocidade do Vento (km/h)	Média Pressão Atmosfera	Média Radiação Solar
	Média (°C)	Maximo (°C)	Minimo (°C)	Média Perçipitação Chuva/Udan Be'en (MM)	Total Loron Udan/Rain Day				
<i>Janeiro</i>	25.5	27.8	15.3	246.5	13	88	9	1008.1	0
<i>Fevereiro</i>	25.4	27.7	14.1	628.2	16	87	8	1007.8	0
<i>Março</i>	26.6	29.1	13.7	296	18	83	4	1008.4	47
<i>Abril</i>	27.5	31.0	12.2	21	3	73	5	1009.0	31
<i>Mai</i>	27.2	31.0	13.3	60	6	73	7	1010.0	0
<i>Junho</i>	25.3	27.8	13.6	87.8	12	77	9	1010.0	0
<i>Julho</i>	24.7	27.4	11.6	0	0	67	10	1010.9	0
<i>Agosto</i>	26.4	29.6	11.5	0	0	59	11	1010.9	0
<i>Setembro</i>	27.4	30.3	12.1	0	0	62	9	1010.9	72
<i>Outubro</i>	27.9	30.9	13.7	36.5	2	69	7	1009.6	33
<i>Novembro</i>	27.1	29.3	13.4	147.8	16	77	6	1009.3	0
<i>Decembro</i>	26.3	28.6	13.3	317.5	13	81	6	1007.0	0
Média Total	24.4	29.2	13.2	153.4	99	74.7	7.6	1009.3	15.3

Fonte: Direcção Nacional Meteorologia e Geofísica Município de Baucau

1.4.2. Temperatura Média relativa por Mês e por Ano em Município de Baucau, 2016 até 2022

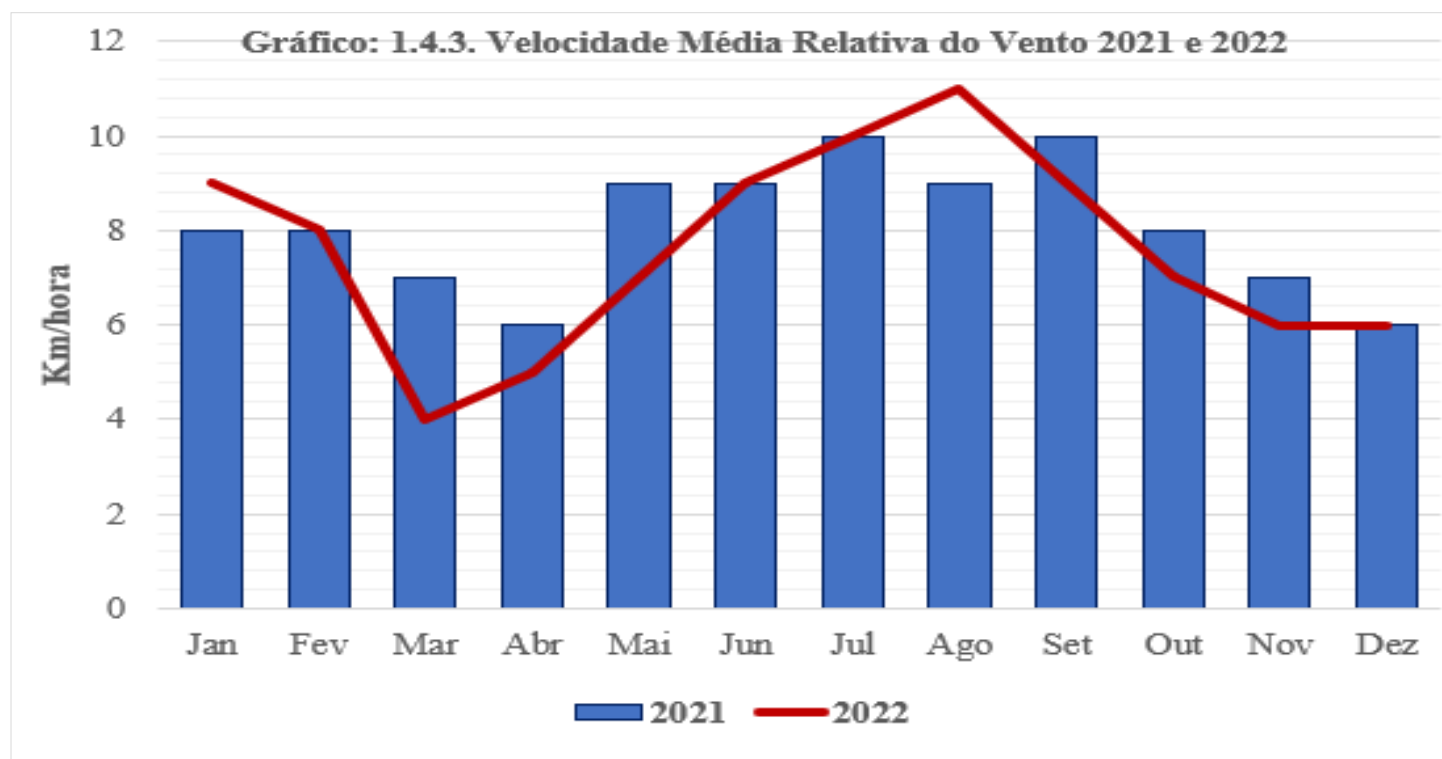
Meses	Temperatura Média (°C)						
	2022	2021	2020	2019	2018	2017	2016
Janeiro	25.5	25.6	26.2	25.7	25.2	27.9	26.9
Fevereiro	25.4	24.7	25.9	25.9	25.7	27.4	26.1
Março	26.6	25.8	26.6	25.5	26.2	27.7	26.6
Abril	27.5	26	27.1	26.9	26.8	25.9	26.3
Mai	27.2	26.4	26.1	25.5	26.1	26.3	26.2
Junho	25.3	26.4	25.4	25.1	25.6	24.8	25.9
Julho	24.7	26.1	25.4	25.6	26.1	25.3	25
Agosto	26.4	26.5	26.8	25.8	26.7	29.9	26.1
Setembro	27.4	27.1	27.7	26.3	27.7	30.1	22.3
Outubro	27.9	28.8	28.0	28.1	28.5	27.6	26.9
Novembro	27.1	27.9	28.8	29.1	28.3	26.7	27.1
Dezembro	26.3	26.7	26.0	28.9	26.7	28.7	25.7
Média Total	26.4	26.5	29.0	26.5	26.6	27	26.6



Fonte: Direcção Nacional Meteorologia e Geofísica Município de Baucau

1.4.3. Velocidade Média relativa do Vento por Mês e por Ano em Município de Baucau, 2016 até 2022

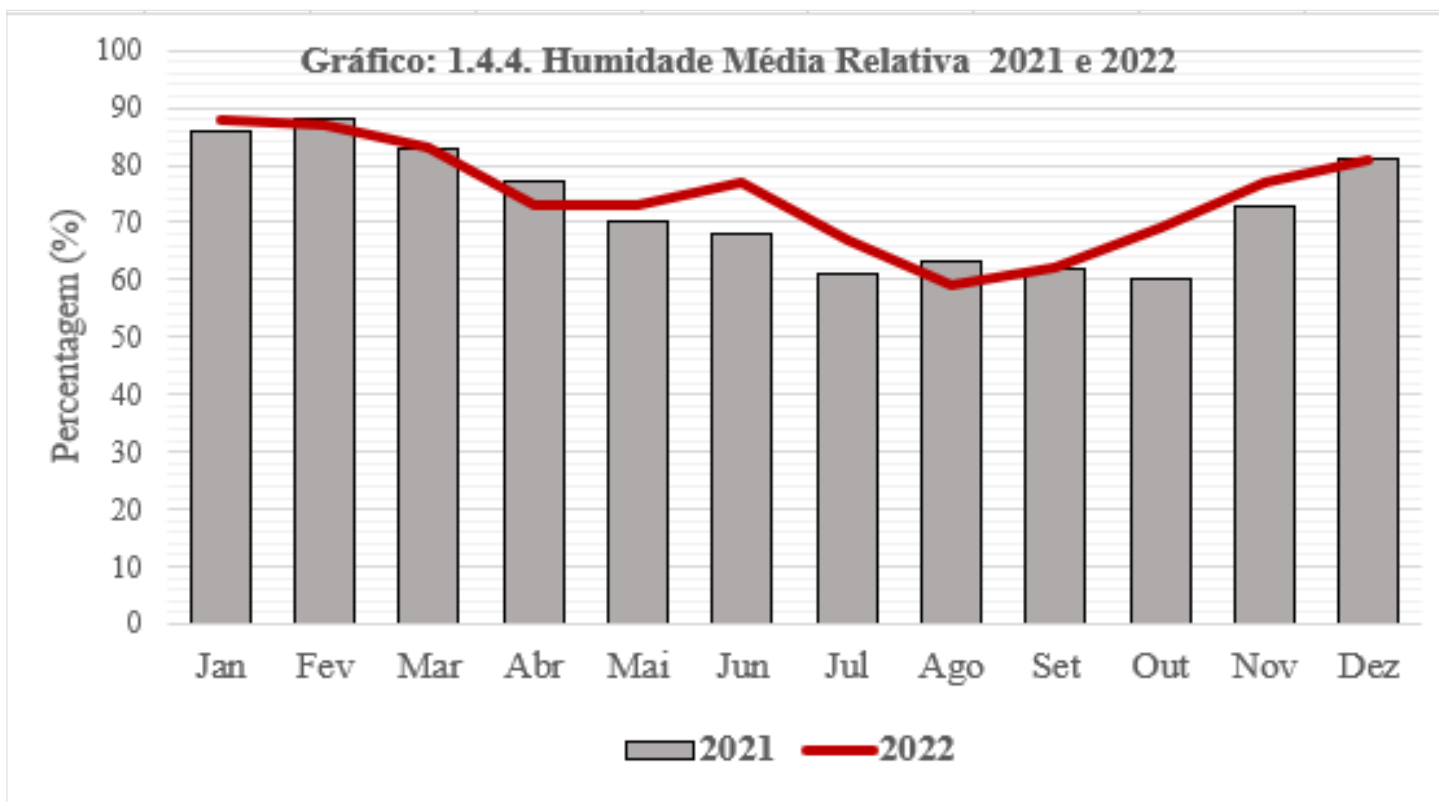
Meses	Velocidade Média Relativa do Vento (km/h)						
	2022	2021	2020	2019	2018	2017	2016
Janeiro	9	8	8	7	9	7	-
Fevereiro	8	8	7	7	6	7	11
Março	4	7	5	6	5	5	4
Abril	5	6	3	7	5	4	4
Mai	7	9	6	8	11	7	4
Junho	9	9	7	10	10	9	7
Julho	10	10	10	10	9	8	12
Agosto	11	9	10	9	8	9	12
Setembro	9	10	12	11	16	8	9
Outubro	7	8	9	10	9	6	5
Novembro	6	7	9	8	7	5	4
Dezembro	6	6	8	7	5	4	4
Média Total	7.6	8	7.8	8.3	8.3	6.6	6.9



Fonte: Direcção Nacional Meteorologia e Geofísica Município de Baucau

1.4.4. Humidade Média relativa (Percentagem) por Mês e por Ano em Município de Baucau, 2016 até 2022

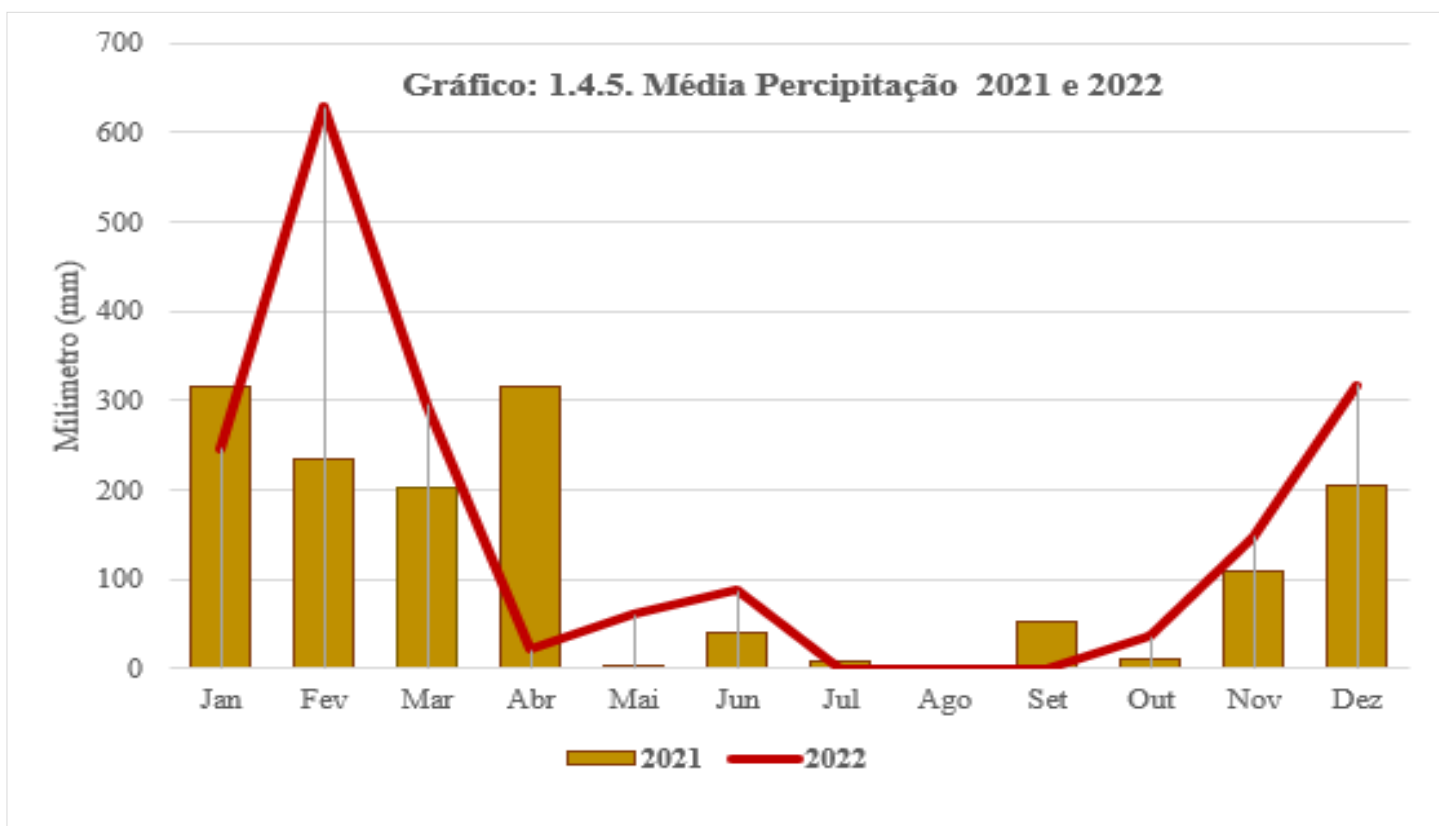
Meses	Humidade Média Relativa (%)						
	2022	2021	2020	2019	2018	2017	2016
Janeiro	88	86	84	88	89	86	77
Fevereiro	87	88	87	87	86	86	86
Março	83	83	81	87	85	87	85
Abril	73	77	76	75	76	81	80
Maio	73	70	78	76	71	72	80
Junho	77	68	71	66	65	72	74
Julho	67	61	67	57	61	69	71
Agosto	59	63	54	56	58	59	62
Setembro	62	62	58	55	53	60	66
Outubro	69	60	61	53	58	67	68
Novembro	77	73	61	57	67	77	74
Decembro	81	81	81	66	81	82	85
Média Total	74.7	72.7	71.6	68.6	70.8	74.8	75.7



Fonte: Direcção Nacional Meteorologia e Geofísica Município de Baucau

1.4.5. Média Percipitação (Chuva Relativa/Total Udan Be'en (mm) por Mês e por Ano em Município de Baucau, 2016 até 2022

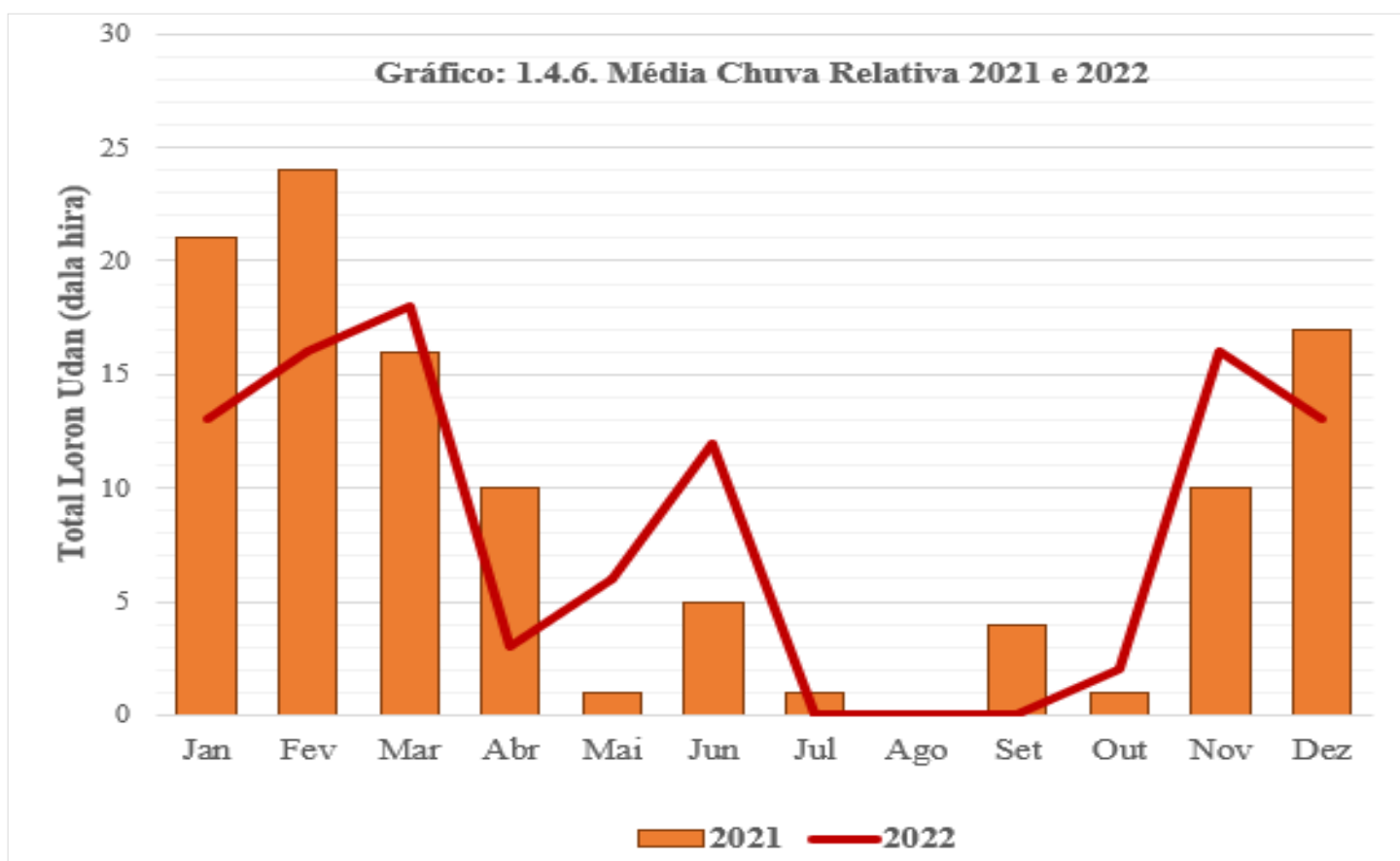
Meses	Média Chuva Relativa/ Total Udan Be'en (MM)						
	2022	2021	2020	2019	2018	2017	2016
<i>Janeiro</i>	246.5	315.4	1,760	152.8	781.8	790.8	159.4
<i>Fevereiro</i>	628.2	235.3	255.5	86.4	719.7	709.9	298.2
<i>Março</i>	296	203.1	1,435	338.4	811.6	787	82.4
<i>Abril</i>	21	315.5	73.3	365	804.4	277.8	227.5
<i>Mai</i>	60	1.5	113.1	91.6	801.8	816.4	130.7
<i>Junho</i>	87.8	40.7	37	59	769.3	744.6	49
<i>Julho</i>	0	8.3	16	1.8	808.4	785.7	24.4
<i>Agosto</i>	0	0	0	86	826.8	817.7	7.9
<i>Setembro</i>	0	53.6	4.5	0	831.1	820.1	24
<i>Outubro</i>	36.5	9.7	28.8	50	882.0	855.9	157.8
<i>Novembro</i>	147.8	108.7	14.4	0	850.7	899.6	92.8
<i>Decembro</i>	317.5	204.1	242.7	60.7	826.2	816.8	948.8
Média Total	153.4	124.7	331.7	107.6	809.5	760.2	183.6



Fonte: Direcção Nacional Meteorologia e Geofísica Município de Baucau

1.4.6. Média (Chuva Relativa Total Loron Udan por Mês e por Ano em Município de Baucau, 2019 até 2022

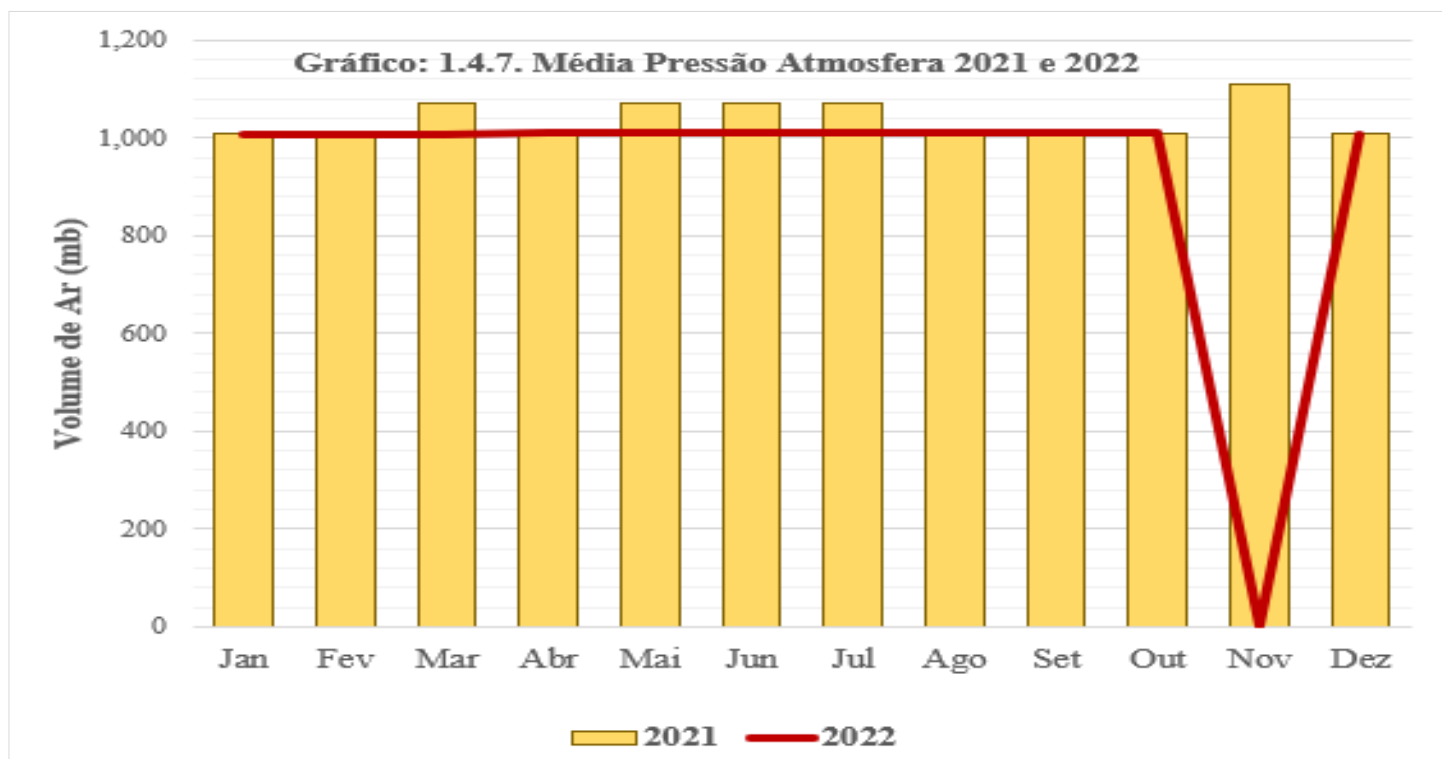
Meses	Média Chuva Relativa/ Total Loron Udan			
	2022	2021	2020	2019
Janeiro	13	21	20	21
Fevereiro	16	24	23	17
Março	18	16	18	20
Abril	3	10	13	7
Mai	6	1	11	11
Junho	12	5	5	1
Julho	0	1	3	2
Agosto	0	0	0	2
Setembro	0	4	3	0
Outubro	2	1	3	1
Novembro	16	10	6	0
Dezembro	13	17	17	9
Média Total	99	110	122	91



Fonte: Direcção Nacional Meteorologia e Geofísica Município de Baucau

1.4.7. Média Pressão Atmosfera (Densidade e o volume massa de ar) por Mês e por Ano em Município de Baucau, 2018 até 2022

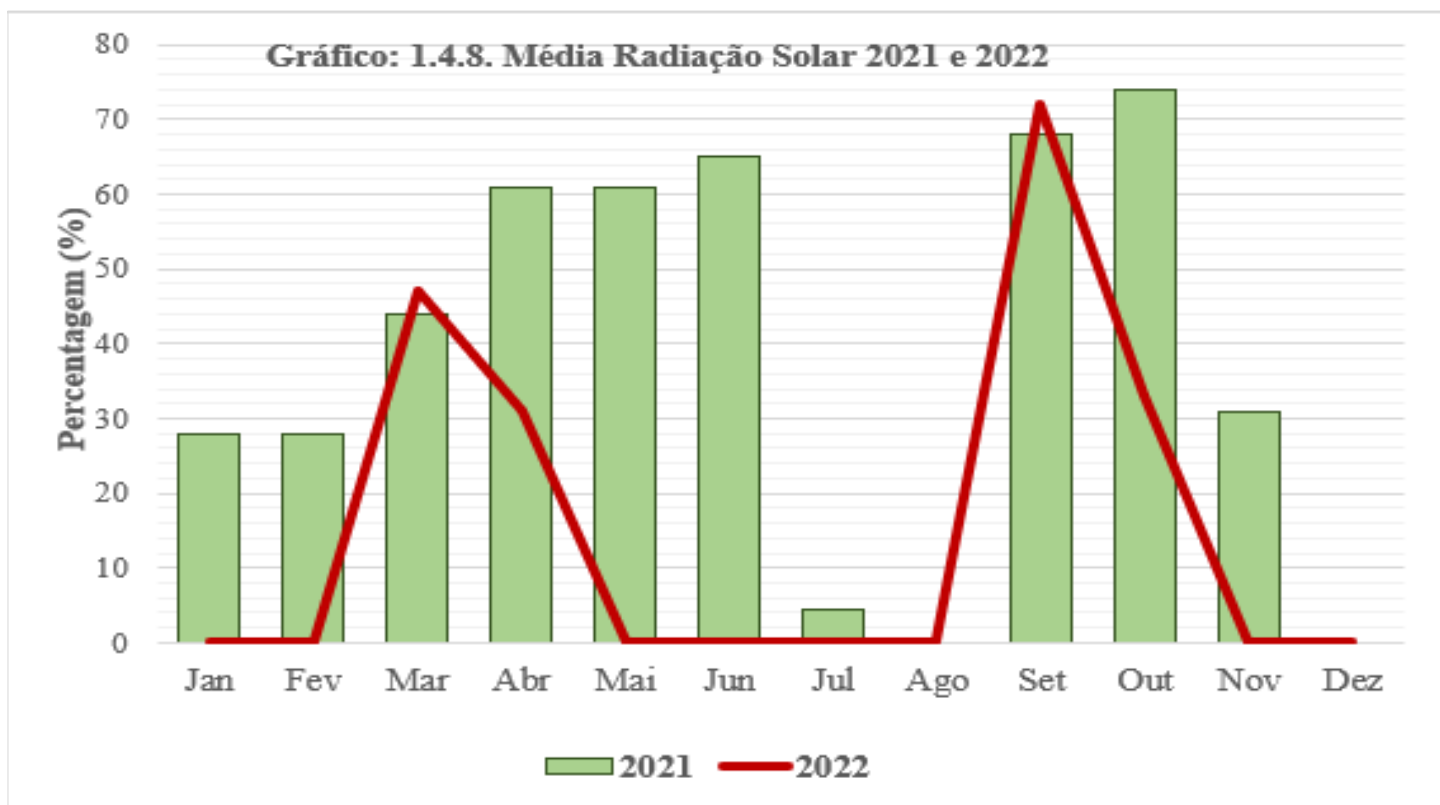
Meses	Média Pressão Atmosfera				
	2022	2021	2020	2019	2018
<i>Janeiro</i>	1008.1	1006.9	1008.9	1008.8	1006.5
<i>Fevereiro</i>	1007.8	1010.2	1009.7	1011.0	1008.6
<i>Março</i>	1008.4	1070.7	1070.1	1009.5	1008.0
<i>Abril</i>	1009.0	1010.5	1011.2	1010.1	1009.7
<i>Mai</i>	1010.0	1070.7	1011.6	1011.2	1010.8
<i>Junho</i>	1010.0	1070.7	1011.9	1011.7	1011.4
<i>Julho</i>	1010.9	1070.7	1010.9	1012.4	1011.3
<i>Agosto</i>	1010.9	1011.1	1011.5	1012.7	1011.9
<i>Setembro</i>	1010.9	1010.1	1011.0	1013.3	1011.2
<i>Outubro</i>	1009.6	1010.1	1009.8	1011.0	1010.8
<i>Novembro</i>	1009.3	1108.8	1009.6	1010.0	1009.6
<i>Dezembro</i>	1007.0	1008.4	1007.6	1002.5	1010.8
Média Total	1009.3	1038.2	1015.3	1010.4	1010.1



Fonte: Direcção Nacional Meteorologia e Geofísica Município de Baucau

1.4.8. Média Radiação Solar (Oras 08.00 - 17.00) por Mês e por Ano em Município de Baucau, 2019 até 2022

Meses	Média Radiação Solar (%)			
	2022	2021	2020	2019
<i>Janeiro</i>	0	28	43	25
<i>Fevereiro</i>	0	28	47	43
<i>Março</i>	47	44	53	17
<i>Abril</i>	31	61	63	58
<i>Mai</i>	0	61	55	33
<i>Junho</i>	0	65	76	0
<i>Julho</i>	0	4.5	77	0
<i>Agosto</i>	0	0	90	0
<i>Setembro</i>	72	68	88	78
<i>Outubro</i>	33	74	79	92
<i>Novembro</i>	0	31	74	79
<i>Dezembro</i>	0	0	19	6.5
Média Total	15.3	38.7	63.7	36.0



Fonte: Direcção Nacional Meteorologia e Geofísica Município de Baucau

DEMOGRAFIA E SOCIEDADE



Photo Helder HM

2.1. POPULAÇÃO

2.1.1. População Município de Baucau por Idade (0 - 80+) e Sexo 2022

Idade	Total	Sexo	
		Mane	Feto
BAUCAU	134,878	68,142	66,736
0	2,926	1,520	1,406
1	2,853	1,514	1,339
2	3,405	1,728	1,677
3	3,427	1,756	1,671
4	3,384	1,728	1,656
5	3,245	1,636	1,609
6	3,355	1,739	1,616
7	3,336	1,754	1,582
8	3,189	1,625	1,564
9	3,074	1,599	1,475
10	3,084	1,551	1,533
11	2,862	1,502	1,360
12	3,310	1,644	1,666
13	3,017	1,524	1,493
14	3,219	1,624	1,595
15	3,295	1,639	1,656
16	3,475	1,804	1,671
17	3,228	1,651	1,577
18	3,055	1,590	1,465
19	2,860	1,532	1,328
20	2,383	1,262	1,121
21	2,291	1,186	1,105
22	2,271	1,184	1,087
23	2,337	1,202	1,135
24	2,145	1,129	1,016
25	2,084	1,028	1,056
26	2,113	1,040	1,073
27	2,017	978	1,039
28	1,924	963	961
29	1,907	913	994
30	1,833	894	939

Continua...

Continuação 2.1.1.

Idade	Total	Sexo	
		Mane	Feto
31	1,658	817	841
32	1,662	818	844
33	1,545	715	830
34	1,564	755	809
35	1,512	753	759
36	1,371	674	697
37	1,352	631	721
38	1,332	671	661
39	1,301	638	663
40	1,037	522	515
41	925	444	481
42	758	368	390
43	643	315	328
44	708	331	377
45	863	436	427
46	1,074	532	542
47	1,407	721	686
48	1,324	675	649
49	1,157	594	563
50	1,204	659	545
51	942	479	463
52	1,281	656	625
53	1,144	566	578
54	1,052	544	508
55	906	459	447
56	980	506	474
57	1,051	558	493
58	937	509	428
59	911	486	425
60	903	446	457
61	798	393	405
62	1,006	504	502

Continua...

Continuação 2.1.1.

Idade	Total	Sexo	
		Mane	Feto
63	727	352	375
64	628	310	318
65	627	309	318
66	578	290	288
67	664	337	327
68	653	328	325
69	595	303	292
70	632	321	311
71	467	232	235
72	802	371	431
73	469	205	264
74	561	251	310
75	526	226	300
76	483	221	262
77	500	222	278
78	336	161	175
79	358	162	196
80	386	178	208
81	265	110	155
82	371	174	197
83	145	64	81
84	128	57	71
85+	765	344	421

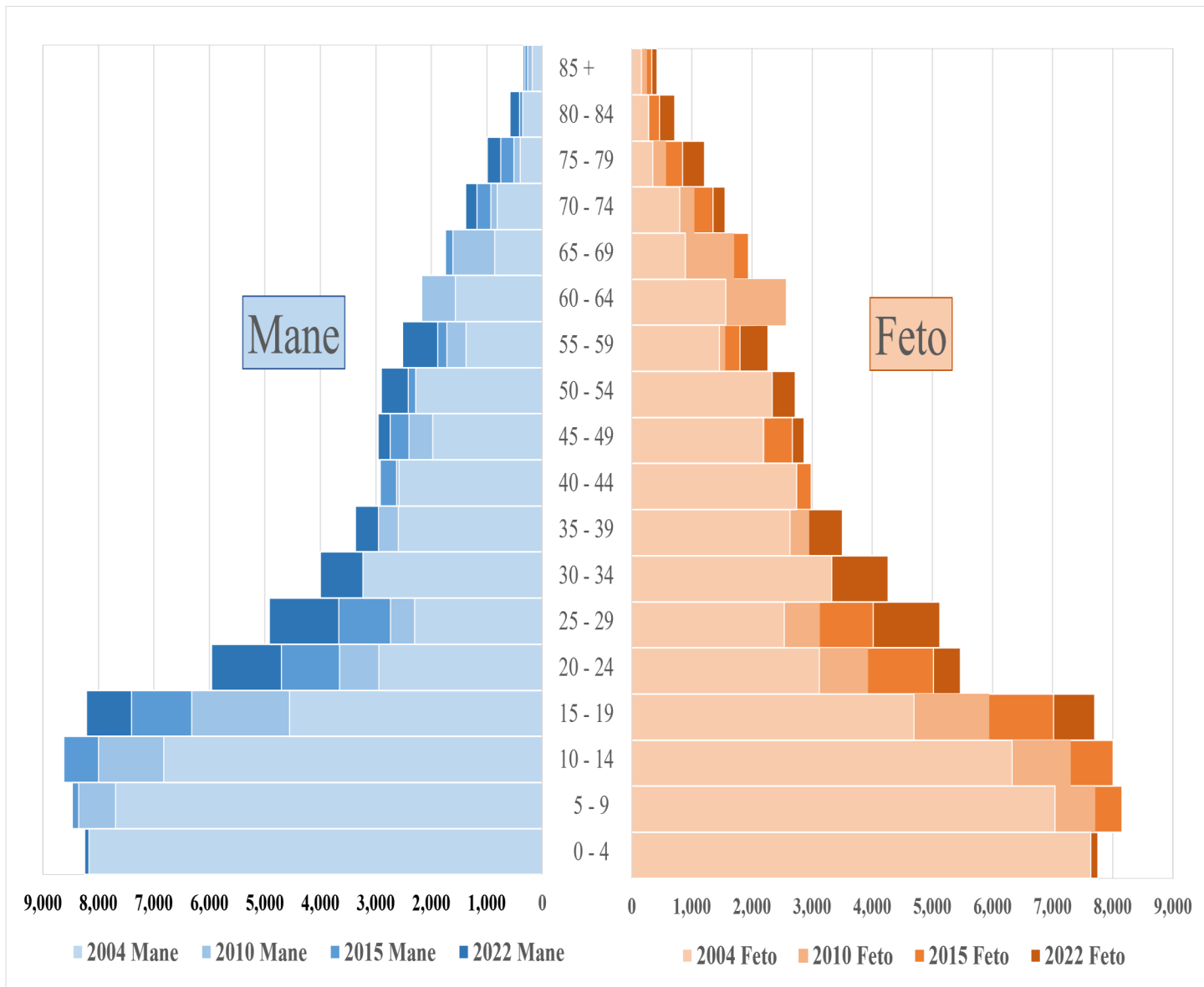
Fonte: Instituto Nacional de Estatística Timór-Leste, I.P
- Censo População no Uma Kain 2022

2.1.2. População Município de Baucau, por Grupo de Idade e Sexo, Censo 2004, Censo 2010, Censo 2015 e Censo 2022

Grupo de Idade	Censo 2004			Censo 2010			Censo 2015			Censo 2022		
	Mane	Feto	Total	Mane	Feto	Total	Mane	Feto	Total	Mane	Feto	Total
Under 1	1,523	1,427	2,950	1,658	1,556	3,214	1,676	1,506	3,182	1,520	1,406	2,926
1 - 4	6,647	6,205	12,852	6,370	5,991	12,361	6,138	5,780	11,918	6,726	6,343	13,069
5 - 9	7,688	7,039	14,727	8,356	7,708	16,064	8,467	8,154	16,621	8,353	7,846	16,199
10 - 14	6,825	6,324	13,149	7,999	7,298	15,297	8,626	8,007	16,633	7,845	7,647	15,492
15 - 19	4,553	4,692	9,245	6,319	5,946	12,265	7,406	7,017	14,423	8,216	7,697	15,913
20 - 24	2,948	3,118	6,066	3,658	3,931	7,589	4,702	5,019	9,721	5,963	5,464	11,427
25 - 29	2,300	2,538	4,838	2,734	3,128	5,862	3,667	4,013	7,680	4,922	5,123	10,045
30 - 34	3,232	3,328	6,560	1,975	2,256	4,231	2,884	3,196	6,080	3,999	4,263	8,262
35 - 39	2,592	2,628	5,220	2,954	2,952	5,906	1,991	2,137	4,128	3,367	3,501	6,868
40 - 44	2,585	2,741	5,326	2,625	2,583	5,208	2,920	2,986	5,906	1,980	2,091	4,071
45 - 49	1,975	2,186	4,161	2,405	2,210	4,615	2,741	2,674	5,415	2,958	2,867	5,825
50 - 54	2,281	2,337	4,618	1,803	1,780	3,583	2,414	2,221	4,635	2,904	2,719	5,623
55 - 59	1,373	1,456	2,829	1,723	1,553	3,276	1,884	1,797	3,681	2,518	2,267	4,785
60 - 64	1,567	1,563	3,130	2,171	2,565	4,736	1,913	1,930	3,843	2,005	2,057	4,062
65 - 69	860	893	1,753	1,613	1,701	3,314	1,745	1,941	3,686	1,567	1,550	3,117
70 - 74	810	796	1,606	931	1,044	1,975	1,177	1,353	2,530	1,380	1,551	2,931
75 - 79	396	352	748	514	573	1,087	751	847	1,598	992	1,211	2,203
80 - 84	353	277	630	305	294	599	411	461	872	583	712	1,295
85 +	180	158	338	261	251	512	317	334	651	344	421	765
Total	50,689	50,059	100,748	56,374	55,320	111,694	61,830	61,373	123,203	68,142	66,736	134,878

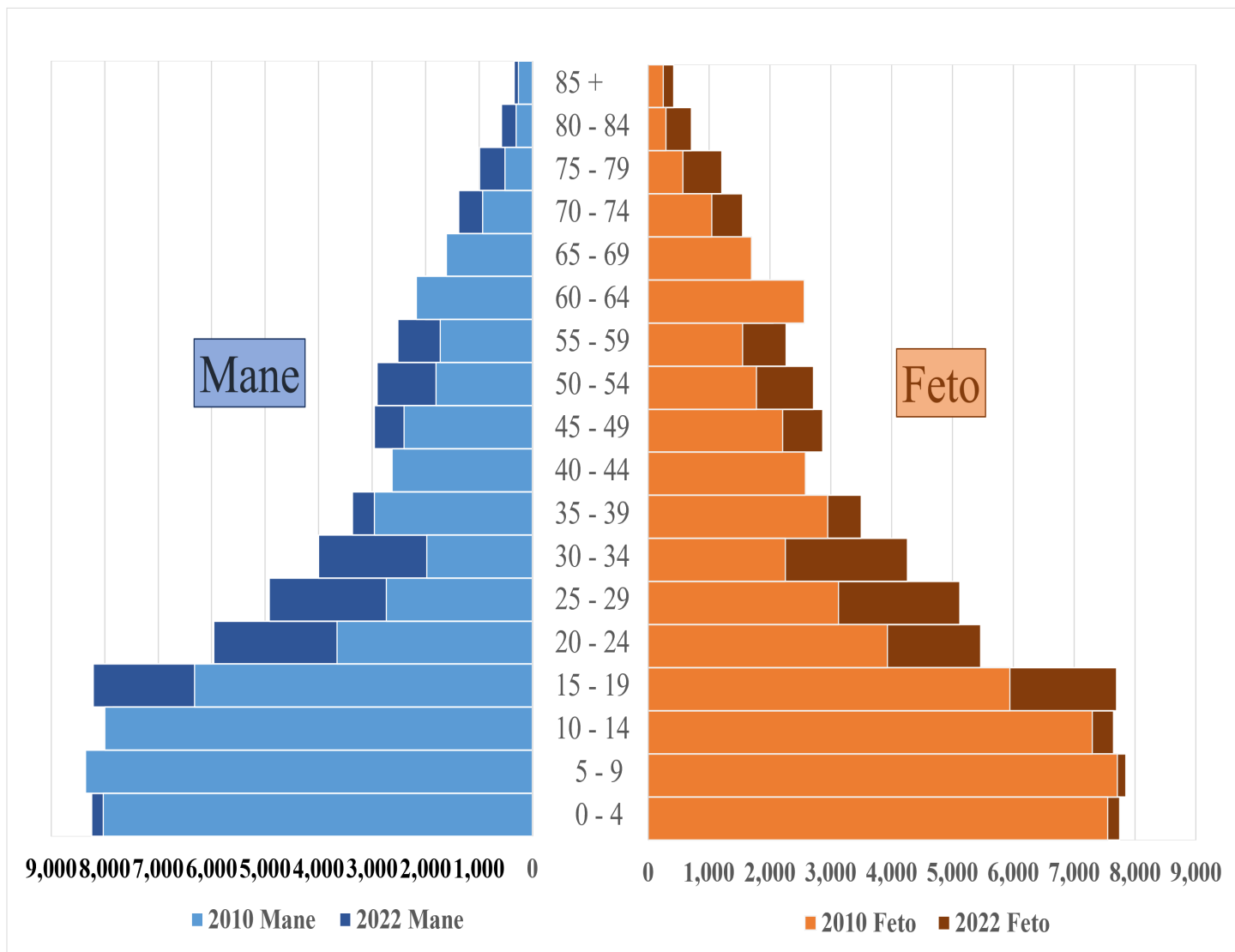
Fonte: Instituto Nacional de Estatística Timór-Leste, I.P
- Censo População no Uma Kain 2004, 2010, 2015 e 2022

2.1.3. Trend População Censo 2004, Censo 2010, 2015 e Censo 2022 em Município de Baucau, por Grupo de Idade e Sexo



Fonte: Instituto Nacional de Estatística Timór-Leste, I.P
 - Censo População no Uma Kain 2004, 2010, 2015 e 2022

2.1.4. Trend População tinan 10 em Município de Baucau, por Grupo de Idade e Sexo



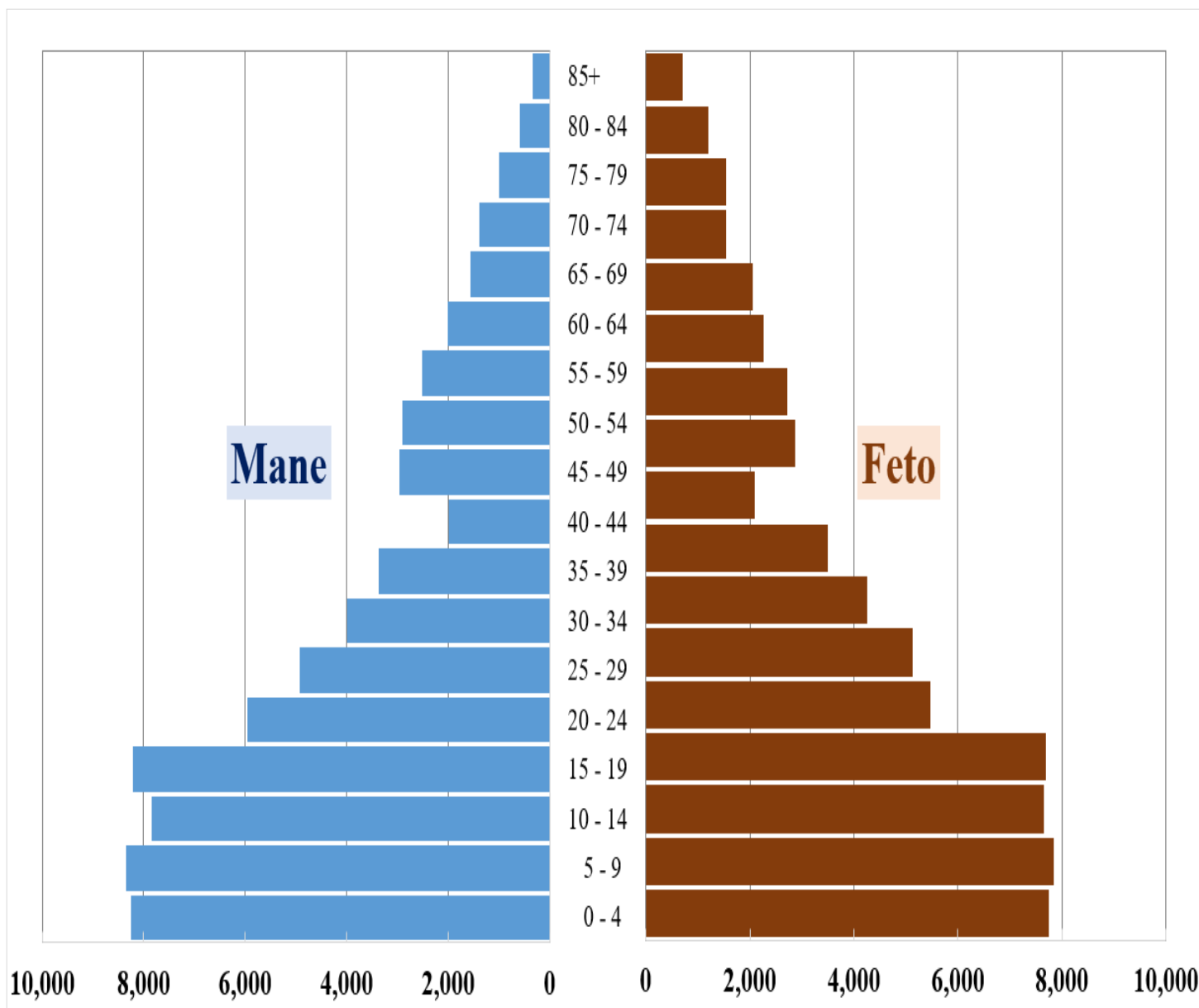
Fonte: Instituto Nacional de Estatística Timór-Leste, I.P
 - Censo População no Uma Kain 2010 e 2022

2.1.5. População Município de Baucau, por Grupo de Idade e Sexo, 2022

Grupo de Idade	Total	Sexo	
		Mane	Feto
0-4	15,995	8,246	7,749
5-9	16,199	8,353	7,846
10-14	15,492	7,845	7,647
15 - 19	15,913	8,216	7,697
20 - 24	11,427	5,963	5,464
25 - 29	10,045	4,922	5,123
30 - 34	8,262	3,999	4,263
35 - 39	6,868	3,367	3,501
40 - 44	4,071	1,980	2,091
45 - 49	5,825	2,958	2,867
50 - 54	5,623	2,904	2,719
55 - 59	4,785	2,518	2,267
60 - 64	4,062	2,005	2,057
65 - 69	3,117	1,567	1,550
70 - 74	2,931	1,380	1,551
75 - 79	2,203	992	1,211
80 -84	1,295	583	712
85+	765	344	421
Total	134,878	68,142	66,736

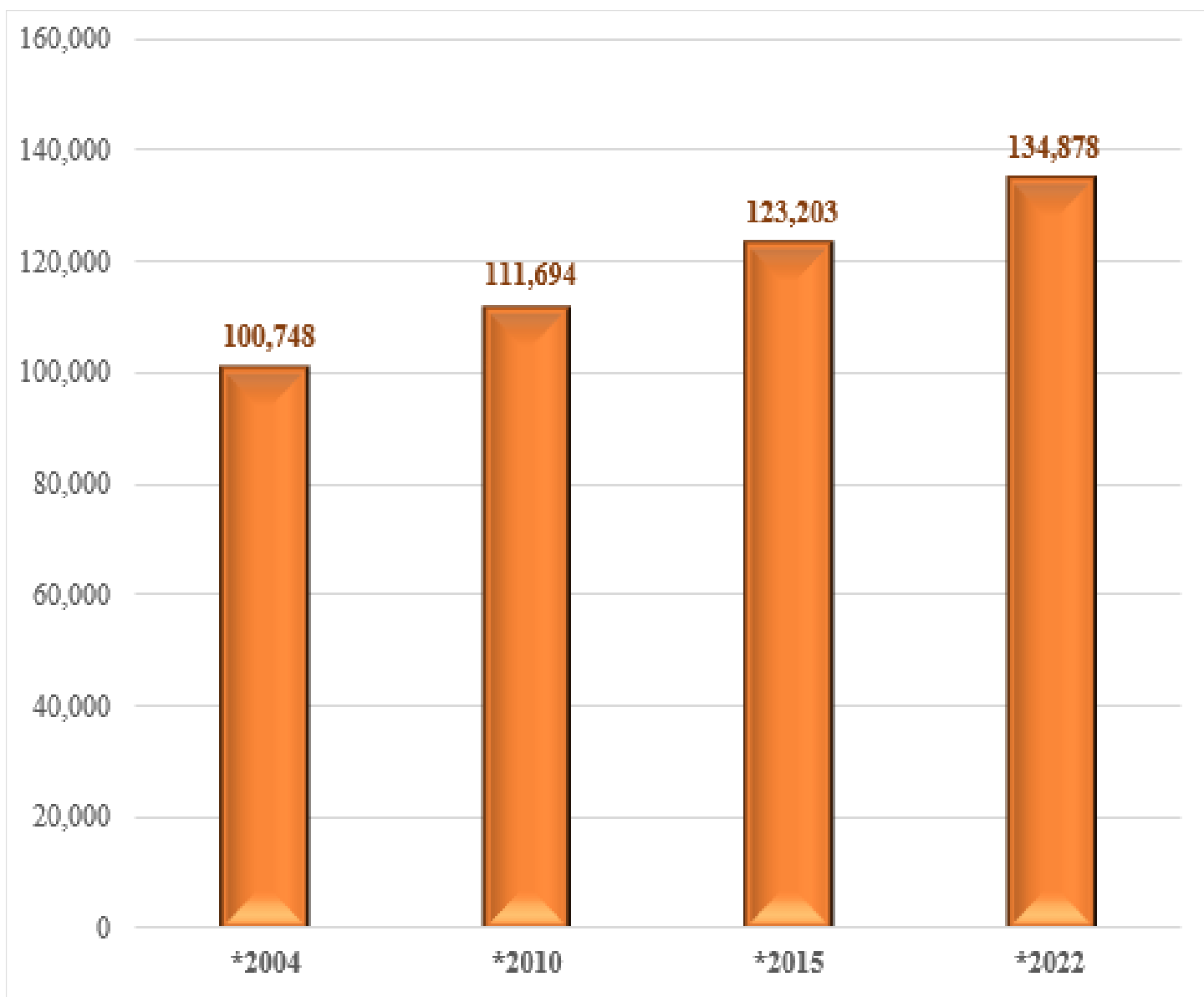
Fonte: Instituto Nacional de Estatística Timór-Leste, I.P
- *Censo População no Uma Kain 2022*

2.1.6. Pirâmida População Município de Baucau, por Grupo de Idade e Sexo, 2022



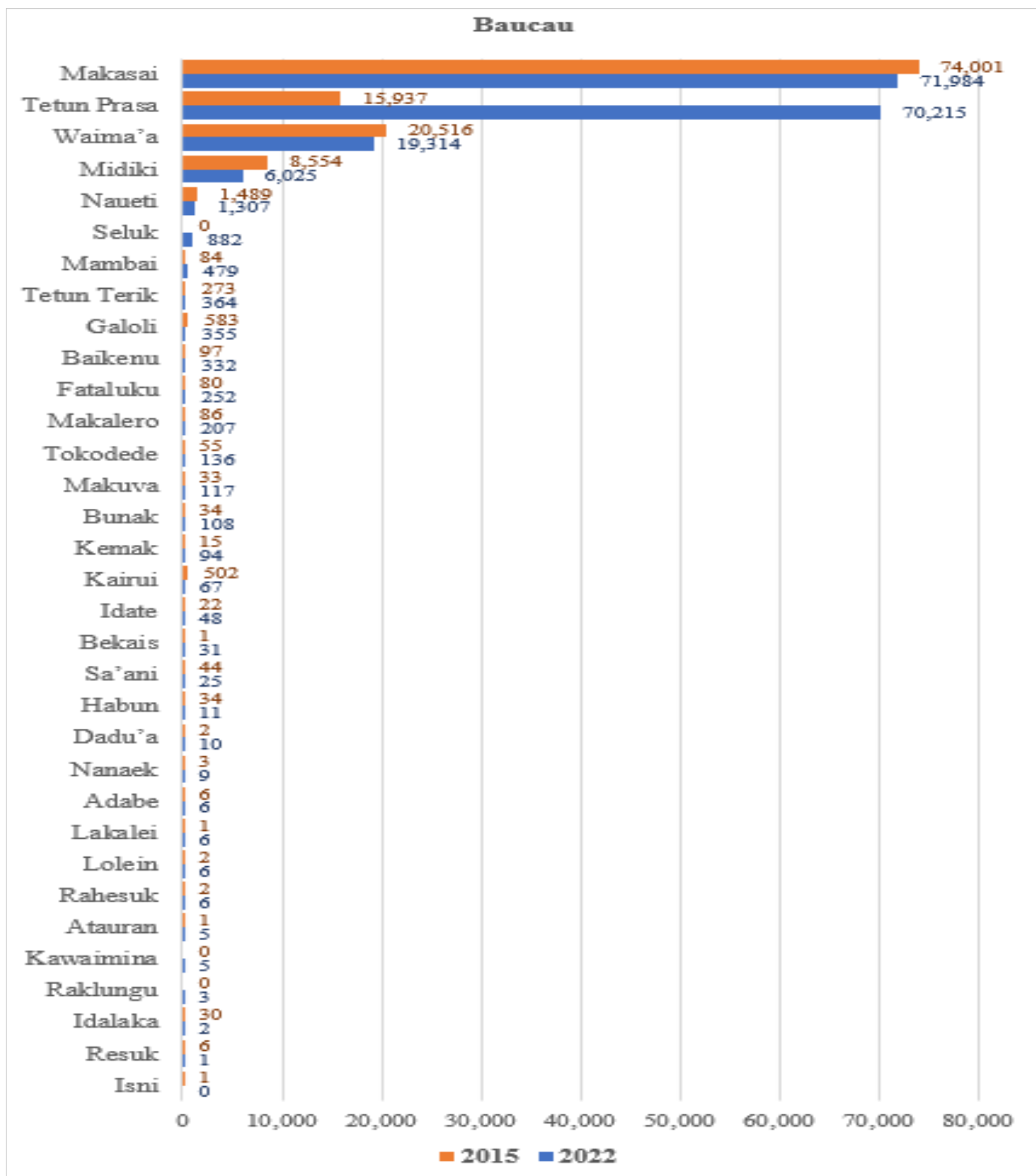
Fonte: Instituto Nacional de Estatística Timór-Leste, I.P
- Censo População noUma Kain 2022

2.1.7. Gráfico População de Baucau Acordo com a Tempo Referência Vários



Fonte: Instituto Nacional de Estatística Timór-Leste, I.P
- *Censo População no Uma Kain 2004, 2010, 2015 e 2022

2.1.8. Gráfico: População Município de Baucau, por Língua Materna



Fonte: Instituto Nacional de Estatística Timór-Leste, I.P
 - Censo População no Uma Kain 2015 e 2022

2.1.9. Outros Indicadores Demográficos

Município de Baucau	2022	2021	2020	2019	2018	2017	2016
Taxa de crescimento da população (Porcentagem)	1.3	0.2	0.2	0.3	0.3	0.4	0.5
Média da idade	21.2	20.5	20.2	19.8	19.4	19.0	19.0
Relação de masculinidade	102.0	99.3	99.8	100.3	100.7	101.0	102.0
Taxa bruta de natalidade	21.7	21.6	21.4	22.2	23.0	23.8	24.6
Taxa bruta de mortalidade	9.2	9.2	9.3	9.3	9.4	9.5	9.6
Taxa de mortalidade infantil	50.4	54.7	57.5	58.2	59.1	60.3	61.5
Total Taxa dependência	75.4	86.8	89.3	94.2	94.2	96	98.5
Taxa de dependência envelhecimento	21.6	20.6	20.5	20.4	20.2	20.0	19.8
Taxa de dependência das crianças	62.0	66.2	68.8	74.0	74.0	76.0	78.7

Fontes: Instituto Nacional de Estatística Timór-Leste, I.P

- *Monografia Projecção População 2016, 2017, 2018, 2019, 2020 e 2021 de Censo População no Umakain 2015*

- *Censo População noUma Kain 2022*

2.2. EDUCAÇÃO

2.2.1. Ensino Pre-Escolar

2.2.1.1. Número Alunos Ensino Pre-Escolar Público e Privado, por Sexo e por posto Administrativos em Município de Baucau, 2022

Posto Administrativos	Número Alunos Ensino Pre-Escolar								
	Público			Privado			Total Público + Privado		
	Mane	Feto	Total M+F	Mane	Feto	Total M+F	Mane	Feto	Total M+F
Baguia	x	x	x	x	x	x	x	x	x
Baucau Vila	x	x	x	x	x	x	x	x	x
Laga	x	x	x	x	x	x	x	x	x
Quelicai	x	x	x	x	x	x	x	x	x
Vemasse	x	x	x	x	x	x	x	x	x
Venilale	x	x	x	x	x	x	x	x	x
Total	x	x	x	x	x	x	x	x	x

Fonte: EMIS, Ministério da Educação

2.2.1.2. Número Alunos Ensino Pre-Escolar Público e Privado, por Sexo e por Ano em Município de Baucau, 2019 até 2022

Ano	Número Alunos Ensino Pre-Escolar								
	Público			Privado			Total Público + Privado		
	Mane	Feto	Total M+F	Mane	Feto	Total M+F	Mane	Feto	Total M+F
2022	x	x	x	x	x	x	x	x	x
2021	224	251	475	311	362	673	535	613	1,148
2020	177	169	346	396	378	774	573	547	1,120
2019	178	174	352	423	405	828	601	579	1,180

Fonte: EMIS, Ministério da Educação

2.2.1.3. Número Professores Ensino Pre-Escolar Público e Privado, por Sexo e por Posto Administrativos, em Município de Baucau, 2022

Posto Administrativos	Número Professores Ensino Pre-Escolar								
	Público			Privado			Total Público + Privado		
	Mane	Feto	Total M+F	Mane	Feto	Total M+F	Mane	Feto	Total M+F
Baguia	x	x	x	x	x	x	x	x	x
Baucau Vila	x	x	x	x	x	x	x	x	x
Laga	x	x	x	x	x	x	x	x	x
Quelicaí	x	x	x	x	x	x	x	x	x
Vemasse	x	x	x	x	x	x	x	x	x
Venilale	x	x	x	x	x	x	x	x	x
Total	x	x	x	x	x	x	x	x	x

Fonte: EMIS, Ministério da Educação

2.2.1.4. Número Professores Ensino Pre-Escolar Público e Privado, por Sexo e por Ano em Município de Baucau, 2019 até 2022

Ano	Número Professores Ensino Pre-Escolar								
	Público			Privado			Total Público + Privado		
	Mane	Feto	Total M+F	Mane	Feto	Total M+F	Mane	Feto	Total M+F
2022	x	x	x	x	x	x	x	x	x
2021	2	9	11	0	12	12	2	21	23
2020	2	12	14	0	12	12	2	24	26
2019	2	9	11	0	14	14	2	23	25

Fonte: EMIS, Ministério da Educação

2.2.1.5. Número Escolas Ensino Pre-Escolar Público e Ensino Pre-Escolar Privado, por Posto Administrativos, em Município de Baucau, 2022

Posto Administrativos	Número Escolas Ensino Pre-Escolar		
	Público	Privado	Total Público + Privado
Baguia	4	4	8
Baucau	3	5	8
Laga	0	1	1
Quelicaí	1	1	2
Vemasse	1	3	4
Venilale	3	1	4
Total	12	15	27

Fonte: EMIS, Ministério da Educação, 2021

2.2.1.6. Número Escolas Ensino Pre-Escolar Público e Ensino Pre-Escolar Privado, por Ano, em Município de Baucau, 2018 até 2022

Ano	Número Escolas Ensino Pre-Escolar		
	Público	Privado	Total Público + Privado
2022	12	15	27
2021	12	15	27
2020	7	14	21
2019	6	13	19
*2018	5	13	18

Fonte: EMIS, Ministério da Educação
- * Educação Município de Baucau

2.2.1.7. Número Salas Ensino Pre-Escolar Público e Ensino Pre-Escolar Privado em Município de Baucau, 2022

Posto Administrativos	Número Salas Ensino Pre-Escolar								
	Público			Privado			Total Público + Privado		
	Diak	Razuavel	A'at	Diak	Razuavel	A'at	Diak	Razuavel	A'at
Baguia	2	0	0	2	2	0	4	2	0
Baucau	13	0	1	12	9	0	25	9	1
Laga	0	0	0	0	0	0	0	0	0
Quelicai	0	0	0	0	0	0	0	0	0
Vemasse	1	1	0	4	4	0	5	5	0
Venilale	0	0	0	2	2	0	2	2	0
Total	16	1	1	20	17	0	36	18	1
	18			37			55		

Fonte: Educação Município de Baucau,, 2018

2.2.1.8. Médio Alunos por Professores Escola Público + Privado, por Ano em Município de Baucau, 2018 e 2022

Ano	Médio Alunos por Professores Ensino Pre-Escolar		
	Público	Privado	Público + Privado
2022	x	x	x
2021	43	56	50
2020	25	64	43
2019	32	59	47
*2018	134	19	25

Fonte: EMIS, Ministério da Educação
- * Educação Município de Baucau

2.2.2. Ensino Básico

2.2.2.1. Número Alunos Ensino Básico Público e Privado, por Sexo e por posto Administrativos em Município de Baucau, 2022

Posto Administrativos	Número Alunos Ensino Básico								
	Público			Privado			Total Público + Privado		
	Mane	Feto	Total M+F	Mane	Feto	Total M+F	Mane	Feto	Total M+F
Baguia	x	x	x	x	x	x	x	x	x
Baucau Vila	x	x	x	x	x	x	x	x	x
Laga	x	x	x	x	x	x	x	x	x
Quelical	x	x	x	x	x	x	x	x	x
Vemasse	x	x	x	x	x	x	x	x	x
Venilale	x	x	x	x	x	x	x	x	x
Total	x	x	19,468	x	x	10,785	x	x	30,253

Fonte: EMIS, Ministério da Educação

2.2.2.2. Número Alunos Ensino Básico Público e Privado, por Sexo e por Ano em Município de Baucau, 2018 e 2022

Ano	Número Alunos Ensino Básico								
	Público			Privado			Total Público + Privado		
	Mane	Feto	Total M+F	Mane	Feto	Total M+F	Mane	Feto	Total M+F
2022	x	x	19,468	x	x	10,785	x	x	30,253
2021	9,623	9,571	19,194	5,167	5,362	10,529	14,790	14,933	29,723
2020	10,037	10,090	20,127	5,405	5,440	10,845	15,442	15,530	30,972
2019	10,298	10,174	20,472	5,667	5,687	11,354	15,965	15,861	31,826
*2018	10,458	9,999	20,457	7,351	6,876	14,227	17,809	16,875	34,684

Fonte: EMIS, Ministério da Educação
 - * Educação Município de Baucau

2.2.2.3. Número Professores Ensino Básico Público e Ensino Básico Privado, por Sexo e por posto Administrativos em Município de Baucau, 2022

Posto Administrativos	Número Professores Ensino Básico								
	Público			Privado			Total Público + Privado		
	Mane	Feto	Total M+F	Mane	Feto	Total M+F	Mane	Feto	Total M+F
Baguia	x	x	x	x	x	x	x	x	x
Baucau Vila	x	x	x	x	x	x	x	x	x
Laga	x	x	x	x	x	x	x	x	x
Quelicaí	x	x	x	x	x	x	x	x	x
Vemasse	x	x	x	x	x	x	x	x	x
Venilale	x	x	x	x	x	x	x	x	x
Total	x	x	897	x	x	419	x	x	1,316

Fonte: EMIS, Ministério da Educação

2.2.2.4. Número Professores Ensino Básico Público e Ensino Básico Privado, por Sexo e por Ano em Município de Baucau, 2022

Ano	Número Professores Ensino Básico								
	Público			Privado			Total Público + Privado		
	Mane	Feto	Total M+F	Mane	Feto	Total M+F	Mane	Feto	Total M+F
2022	x	x	897	x	x	419	x	x	1,316
2021	564	361	925	240	192	432	804	553	1,357
2020	575	361	936	243	196	439	818	557	1,375
2019	562	354	916	248	200	448	810	554	1,364

Fonte: EMIS, Ministério da Educação

2.2.2.5. Número Escolas Ensino Básico Público e Privado, por Posto Administrativos em Município de Baucau, 2022

Posto Administrativos	Número Escolas Ensino Básico		
	Público	Privado	Total Público + Privado
Baguia	15	11	26
Baucau	30	15	45
Laga	11	14	25
Quelicai	25	13	38
Vemasse	9	9	18
Venilale	14	7	21
Total	104	69	173

Fonte: EMIS, Ministério da Educação

2.2.2.6. Número Escolas Ensino Básico Público e Privado, por Ano em Município de Baucau, 2019 até 2022

Ano	Número Escolas Ensino Básico		
	Público	Privado	Total Público + Privado
2022	104	69	173
2021	104	69	173
2020	104	69	173
2019	103	69	172

Fonte: Educação Município de Baucau

2.2.2.7. Número Salas Ensino Básico Público e Privado, em Município de Baucau, 2022

Posto Administrativos	Número Salas Ensino Básico								
	Público			Privado			Total Público + Privado		
	Diak	Razuavel	A'at	Diak	Razuavel	A'at	Diak	Razuavel	A'at
Baguia	41	21	29	32	9	12	73	30	41
Baucau Vila	178	71	51	77	5	9	255	76	60
Laga	35	17	11	33	7	4	68	24	15
Quelicai	64	37	37	29	3	49	93	40	86
Vemasse	36	12	1	26	0	1	62	12	2
Venilale	52	6	6	60	17	18	112	23	24
Total	406	164	135	257	41	93	663	205	228
	705			391			1,096		

Fonte: Educação Município de Baucau, 2018

2.2.2.8. Médio Alunos por Professores Escola Público + Privado, por Ano em Município de Baucau, 2019 até 2022

Ano	Médio Alunos por Professores Ensino Básico		
	Público	Privado	Público + Privado
2022	22	26	23
2021	21	24	22
2020	21	24	22
2019	22	25	23

Fonte: Educação Município de Baucau

2.2.3. Ensino Secundário Geral

2.2.3.1. Número Alunos Ensino Secundário Geral Público e Privado, por Sexo e por Posto Administrativos em Município de Baucau, 2022

Posto Administrativos	Número Alunos Ensino Secundario Geral								
	Público			Privado			Total Público + Privado		
	Mane	Feto	Total M+F	Mane	Feto	Total M+F	Mane	Feto	Total M+F
Baguia	x	x	x	x	x	x	x	x	x
Baucau Vila	x	x	x	x	x	x	x	x	x
Laga	x	x	x	x	x	x	x	x	x
Quelicai	x	x	x	x	x	x	x	x	x
Vemasse	x	x	x	x	x	x	x	x	x
Venilale	x	x	x	x	x	x	x	x	x
Total	x	x	4,745	x	x	1,467	x	x	6,212

Fonte: EMIS, Ministério da Educação

2.2.3.2. Número Alunos Ensino Secundário Geral Público e Privado, por Sexo e por Ano em Município de Baucau, 2018 até 2022

Ano	Número Alunos Ensino Secundario Geral								
	Público			Privado			Total Público + Privado		
	Mane	Feto	Total M+F	Mane	Feto	Total M+F	Mane	Feto	Total M+F
2022	x	x	4,745	x	x	1,467	x	x	6,212
2021	2,177	2,910	5,087	647	728	1,375	2,824	3,638	6,462
2020	1,578	2,066	3,644	573	587	1,160	2,151	2,653	4,804
2019	1,942	2,491	4,433	622	598	1,220	2,564	3,089	5,653
*2018	2,055	2,453	4,508	619	709	1,328	2,674	3,162	5,836

Fonte: EMIS, Ministério da Educação
- * Educação Município de Baucau

2.2.3.3. Número Professores Ensino Secundário Geral Público e Privado, por Sexo e por Posto Administrativos em Município de Baucau, 2022

Posto Administrativos	Número Professores Ensino Secundario Geral								
	Público			Privado			Total Público + Privado		
	Mane	Feto	Total M+F	Mane	Feto	Total M+F	Mane	Feto	Total M+F
Baguia	x	x	x	x	x	x	x	x	x
Baucau Vila	x	x	x	x	x	x	x	x	x
Laga	x	x	x	x	x	x	x	x	x
Quelicai	x	x	x	x	x	x	x	x	x
Vemasse	x	x	x	x	x	x	x	x	x
Venilale	x	x	x	x	x	x	x	x	x
Total	x	x	184	x	x	20	x	x	204

Fonte: EMIS, Ministério da Educação

2.2.3.4. Número Professores Ensino Secundário Geral Público e Privado, por Sexo e por Posto Ano em Município de Baucau, 2018 e 2022

Ano	Número Professores Ensino Secundario Geral								
	Público			Privado			Total Público + Privado		
	Mane	Feto	Total M+F	Mane	Feto	Total M+F	Mane	Feto	Total M+F
2022	x	x	184	x	x	20	x	x	204
2021	133	52	185	13	6	19	146	58	204
2020	133	52	185	14	6	20	147	58	205
2019	135	52	187	15	7	22	150	59	209
*2018	137	50	187	14	7	21	151	57	208

Fonte: EMIS, Ministério da Educação

- * Educação Município de Baucau

2.2.3.5. Médio Alunos por Professores Escola Público + Privado, por Ano em Município de Baucau, 2018 e 2022

Ano	Médio Alunos por Professores Ensino Secundario Geral		
	Público	Privado	Público + Privado
2022	26	73	30
2021	27	72	32
2020	20	58	23
2019	24	55	27
*2018	24	58	27

Fonte: EMIS, Ministério da Educação

- * Educação Município de Baucau

2.2.3.6. Número Escolas Ensino Secundario Geral Público e Privado, em Município de Baucau, 2022

Posto Administrativos	Número Escola Ensino Secundario Geral		
	Público	Privado	Total Público + Privado
Baguia	x	x	x
Baucau Vila	x	x	x
Laga	x	x	x
Quelicai	x	x	x
Vemasse	x	x	x
Venilale	x	x	x
Total	11	4	15

Fonte: Educação Município de Baucau

2.2.3.7. Número Salas Ensino Secundario Geral Público e Privado, em Município de Baucau, 2022

Posto Administrativos	Número Salas Ensino Secundario Geral								
	Público			Privado			Total Público + Privado		
	Diak	Razuavel	A'at	Diak	Razuavel	A'at	Diak	Razuavel	A'at
Baguia	0	0	0	0	0	0	0	0	0
Baucau Vila	35	9	22	20	0	0	55	9	22
Laga	6	0	0	7	0	0	13	0	0
Quelicai	3	0	0	0	0	0	3	0	0
Vemasse	3	3	0	0	0	0	3	3	0
Venilale	3	0	7	0	0	0	3	0	7
Total	50	12	29	27	0	0	77	12	29
	91			27			118		

Fonte: Educação Município de Baucau, 2018

2.2.4. Ensino Secundário Técnico Vocacional

2.2.4.1. Número Alunos Ensino Secundário Técnico Vocacional Público e Privado, por Sexo e por Posto Administrativos, Município de Baucau, 2022

Posto Administrativos	Número Alunos Ensino Secundario Técnico Vocacional								
	Público			Privado			Total Público + Privado		
	Mane	Feto	Total M+F	Mane	Feto	Total M+F	Mane	Feto	Total M+F
Baguia	x	x	x	x	x	x	x	x	x
Baucau Vila	x	x	x	x	x	x	x	x	x
Laga	x	x	x	x	x	x	x	x	x
Quelicai	x	x	x	x	x	x	x	x	x
Vemasse	x	x	x	x	x	x	x	x	x
Venilale	x	x	x	x	x	x	x	x	x
Total	x	x	272	x	x	549	x	x	821

Fonte: EMIS, Ministério da Educação

2.2.4.2. Número Alunos Ensino Secundário Técnico Vocacional Público e Privado, por Sexo e por Ano, Município de Baucau, 2018 até 2022

Ano	Número Alunos Ensino Secundario Técnico Vocacional								
	Público			Privado			Total Público + Privado		
	Mane	Feto	Total M+F	Mane	Feto	Total M+F	Mane	Feto	Total M+F
2022	x	x	272	x	x	549	x	x	821
2021	125	179	304	352	244	596	477	423	900
2020	151	216	367	388	242	630	539	458	997
2019	148	222	370	396	264	660	544	486	1,030
*2018	298	331	629	287	237	524	585	568	1,153

Fonte: EMIS, Ministério da Educação
 - * Educação Município de Baucau

2.2.4.3. Número Professores Ensino Secundário Técnico Vocacional Público e Privado, por Sexo e por Posto Administrativos em Município de Baucau, 2022

Posto Administrativos	Número Professores Ensino Secundario Tekniko Vocasional								
	Público			Privado			Total Público + Privado		
	Mane	Feto	Total M+F	Mane	Feto	Total M+F	Mane	Feto	Total M+F
Baguia	x	x	x	x	x	x	x	x	x
Baucau Vila	x	x	x	x	x	x	x	x	x
Laga	x	x	x	x	x	x	x	x	x
Quelicaí	x	x	x	x	x	x	x	x	x
Vemasse	x	x	x	x	x	x	x	x	x
Venilale	x	x	x	x	x	x	x	x	x
Total	x	x	19	x	x	33	x	x	52

Fonte: EMIS, Ministério da Educação

2.2.4.4. Número Professores Ensino Secundário Técnico Vocacional Público e Privado, por Sexo e por Ano em Município de Baucau, 2019 até 2022

Posto Administrativos	Número Professores Ensino Secundario Técnico Vocasional								
	Público			Privado			Total Público + Privado		
	Mane	Feto	Total M+F	Mane	Feto	Total M+F	Mane	Feto	Total M+F
2022	x	x	19	x	x	33	x	x	52
2021	15	4	19	28	8	36	43	12	55
2020	20	4	24	30	8	38	50	12	62
2019	20	3	23	37	14	51	57	17	74

Fonte: EMIS, Ministério da Educação

2.2.4.5. Médio Alunos por Professores Escola Público + Privado, por Ano em Município de Baucau, 2019 até 2022

Ano	Médio Alunos por Professores Ensino Secundario Técnico Vocasional		
	Público	Privado	Público + Privado
2022	14	17	16
2021	16	17	16
2020	15	17	16
2019	16	13	14

Fonte: EMIS, Ministério da Educação

2.2.4.6. Número Escolas Ensino Secundario Técnico Vocacional Público e Privado, em Município de Baucau, 2022

Posto Administrativos	Número Escola Ensino Secundario Técnico Vocacional		
	Público	Privado	Total Público + Privado
Baguia	0	0	0
Baucau Vila	1	2	3
Laga	0	1	1
Quelicaí	0	0	0
Vemasse	0	0	0
Venilale	0	1	1
Total	1	4	5

Fonte: EMIS, Ministério da Educação

2.2.4.7. Número Salas Ensino Secundario Técnico Vocacional Público e Privado, em Município de Baucau, 2022

Posto Administrativos	Número Salas Ensino Secundario Técnico Vocacional								
	Público			Privado			Total Público + Privado		
	Diak	Razuavel	A'at	Diak	Razuavel	A'at	Diak	Razuavel	A'at
Baguia	0	0	0	0	0	0	0	0	0
Baucau Vila	6	4	0	17	0	1	23	4	1
Laga	0	0	0	3	0	0	3	0	0
Quelicaí	0	0	0	0	0	0	0	0	0
Vemasse	0	0	0	0	0	0	0	0	0
Venilale	0	0	0	7	0	0	7	0	0
Total	6	4	0	27	0	1	33	4	1
	10			28			38		

Fonte: Educação Município de Baucau, 2018

2.2.5. Ensino Superior (D3)

2.2.5.1. Número Alunos Ensino Superior Público e Privado, por Sexo e por Posto Administrativos, Município de Baucau, 2022

Posto Administrativos	Número Alunos Ensino Superior (D3)								
	Público			Privado			Total Público + Privado		
	Mane	Feto	Total M+F	Mane	Feto	Total M+F	Mane	Feto	Total M+F
Baguia	0	0	0	0	0	0	0	0	0
Baucau Vila	0	0	0	197	384	581	197	384	581
Laga	0	0	0	0	0	0	0	0	0
Quelicai	0	0	0	0	0	0	0	0	0
Vemasse	0	0	0	0	0	0	0	0	0
Venilale	0	0	0	0	0	0	0	0	0
Total	0	0	0	197	384	581	197	384	581

Fonte: Educação Município de Baucau

2.2.5.2. Número Alunos Ensino Superior Público e Privado, por Sexo e por Ano em Município de Baucau, 2018 até 2022

Ano	Número Alunos Ensino Superior (D3)								
	Público			Privado			Total Público + Privado		
	Mane	Feto	Total M+F	Mane	Feto	Total M+F	Mane	Feto	Total M+F
2022	0	0	0	197	384	581	197	384	581
2021	0	0	0	85	211	296	85	211	296
2020	0	0	0	58	147	205	58	147	205
2019	0	0	0	98	306	404	98	306	404
2018	0	0	0	91	284	375	91	284	375

Fonte: Educação Município de Baucau

2.2.5.3. Número Professores Ensino Superior Público e Privado, por Sexo e por Posto Administrativos em Município de Baucau, 2022

Posto Administrativos	Número Professores Ensino Superior (D3)								
	Público			Privado			Total Público + Privado		
	Mane	Feto	Total M+F	Mane	Feto	Total M+F	Mane	Feto	Total M+F
Baguia	0	0	0	0	0	0	0	0	0
Baucau Vila	0	0	0	7	11	18	7	11	18
Laga	0	0	0	0	0	0	0	0	0
Quelicai	0	0	0	0	0	0	0	0	0
Vemasse	0	0	0	0	0	0	0	0	0
Venilale	0	0	0	0	0	0	0	0	0
Total	0	0	0	7	11	18	7	11	18

Fonte: Educação Município de Baucau

2.2.5.4. Número Professores Ensino Superior Público e Privado, por Sexo e por Ano em Município de Baucau, 2018 até 2022

Posto Administrativos	Número Professores Ensino Superior (D3)								
	Público			Privado			Total Público + Privado		
	Mane	Feto	Total M+F	Mane	Feto	Total M+F	Mane	Feto	Total M+F
2022	0	0	0	7	11	18	7	11	18
2021	0	0	0	12	12	24	12	12	24
2020	0	0	0	13	11	24	13	11	24
2019	0	0	0	19	22	41	19	22	41
2018	0	0	0	21	21	42	21	21	42

Fonte: Educação Município de Baucau

2.2.5.5. Número Escolas Ensino Superior Público e Privado, em Município de Baucau, 2022

Posto Administrativos	Número Escola Ensino Superior (D3)		
	Público	Privado	Total Público + Privado
Baguia	0	0	0
Baucau Vila	0	3	3
Laga	0	0	0
Quelicai	0	0	0
Vemasse	0	0	0
Venilale	0	0	0
Total	0	3	3

Fonte: Educação Município de Baucau, 2018

2.2.5.6. Número Salas Ensino Superior Público e Privado, em Município de Baucau, 2022

Posto Administrativos	Número Salas Ensino Superior (D3)								
	Público			Privado			Total Público + Privado		
	Diak	Razuavel	A'at	Diak	Razuavel	A'at	Diak	Razuavel	A'at
Baguia	0	0	0	0	0	0	0	0	0
Baucau Vila	0	0	0	14	0	0	14	0	0
Laga	0	0	0	0	0	0	0	0	0
Quelicai	0	0	0	0	0	0	0	0	0
Vemasse	0	0	0	0	0	0	0	0	0
Venilale	0	0	0	0	0	0	0	0	0
Total	0	0	0	14	0	0	14	0	0
	0			14			14		

Fonte: Educação Município de Baucau, 2018

2.2.6. Resumo Total Alunos, Professores, Escola e Salas por Ensino, em Município de Baucau, 2022

2.2.6.1. Resumo Total Alunos por Ensino e Sexo, em Município de Baucau, 2022

Ensino	Alunos								
	Público			Privado			Total		
	Mane	Feto	Total M+F	Mane	Feto	Total M+F	Mane	Feto	Total M+F
Ensino Pre-Escolar	x	x	x	x	x	x	x	x	x
Ensino Básico	x	x	19,468	x	x	10,785	x	x	30,253
Ensino Secundário Geral	x	x	4,745	x	x	1,467	x	x	6,212
Ensino Secundário Técnico Vocacional	x	x	272	x	x	549	x	x	821
Ensino Superior (D3)	0	0	0	197	384	581	197	384	581
Total Alunos	0	0	24,485	197	384	13,382	197	384	37,867

Fonte: EMIS, Ministério da Educação

2.2.6.2. Resumo Total Professores por Ensino e Sexo em Município de Baucau, 2022

Ensino	Professores								
	Público			Privado			Total		
	Mane	Feto	Total M+F	Mane	Feto	Total M+F	Mane	Feto	Total M+F
Ensino Pre-Escolar	x	x	x	x	x	x	x	x	x
Ensino Básico	x	x	897	x	x	419	x	x	1,316
Ensino Secundário Geral	x	x	184	x	x	20	x	x	204
Ensino Secundário Técnico Vocacional	x	x	19	x	x	33	x	x	52
Ensino Superior (D3)	0	0	0	7	11	18	7	11	18
Total Professores	0	0	1,100	7	11	490	7	11	1,590

Fonte: EMIS, Ministério da Educação

2.2.6.3. Rezumo Total Escolas por Ensino, em Município de Baucau, 2022

Ensino	Número Escolas por Ensino		
	Público	Privado	Total Público + Privado
Ensino Pre-Escolar	12	15	27
Ensino Básico	104	69	173
Ensino Secundário Geral	11	4	15
Ensino Secundário Técnico Vocacional	1	4	5
Ensino Superior (D3)	0	3	3
Total Escolas	128	95	223

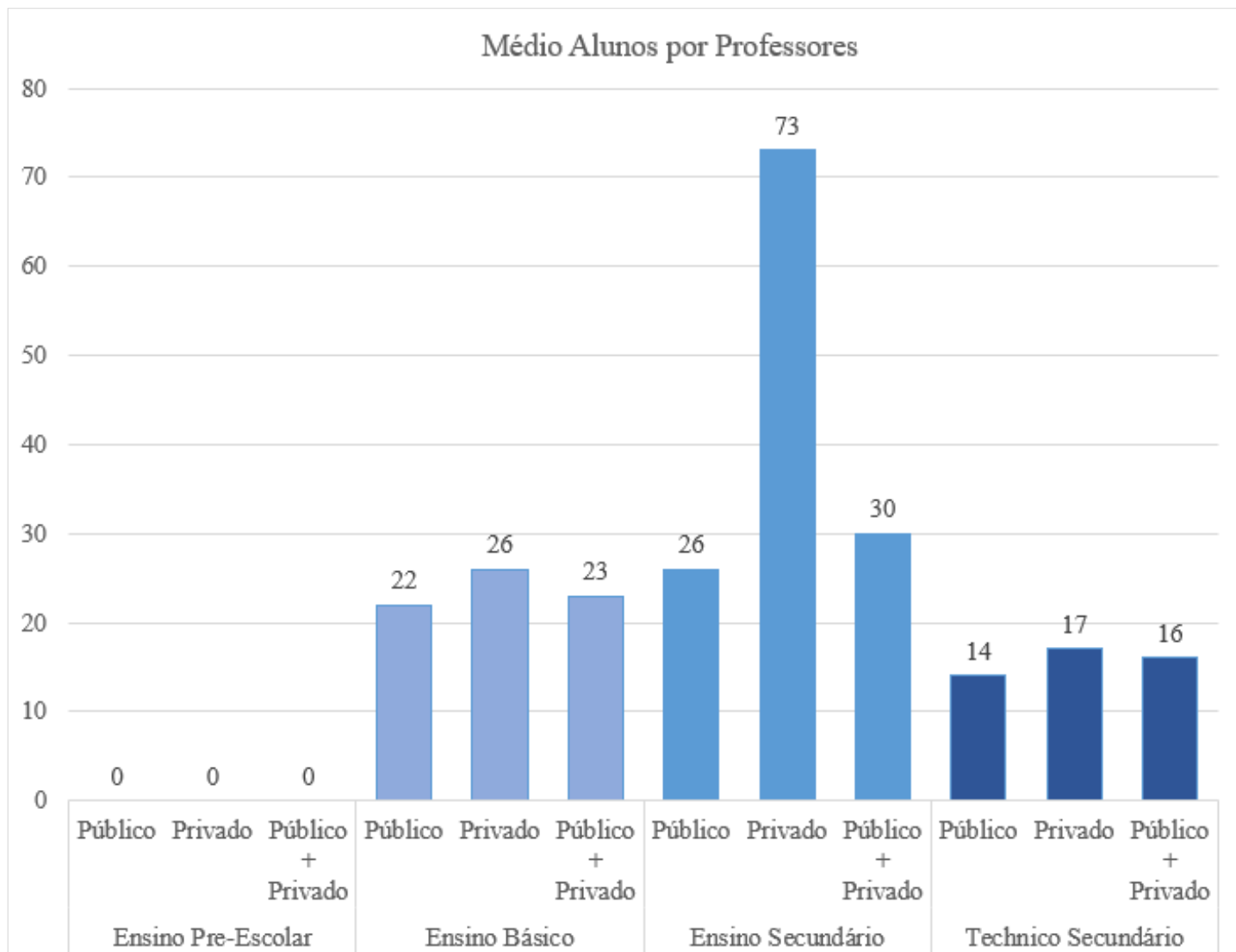
Fonte: EMIS, Ministério da Educação

2.2.6.4. Rezumo Total Salas por Ensino em Município de Baucau, 2022

Ensino	Número Salas por Ensino									
	Público			Privado			Total Público + Privado			Total Salas por Ensino
	Diak	Razuavel	A'at	Diak	Razuavel	A'at	Diak	Razuavel	A'at	
Ensino Pre-Escolar	16	1	1	20	17	0	36	18	1	55
Ensino Básico	406	164	135	257	41	93	663	205	228	1,096
Ensino Secundário Geral	50	12	29	27	0	0	77	12	29	118
Ensino Secundário Técnico Vocacional	6	4	0	27	0	1	33	4	1	38
Ensino Superior (D3)	0	0	0	14	0	0	14	0	0	14
Total Salas	478	181	165	345	58	94	823	239	259	1,321
	824			497			1,321			

Fonte: Educação Município de Baucau

2.2.7. Gráfico: Médio Alunos por Professores em Município de Baucau, 2022



Fonte: EMIS, Ministério da Educação

2.3. SAÚDE

2.3.1. Estabelecimento Fasilidade da Saúde por Posto Administrativos em Município de Baucau, 2022

Posto Administrativos	Hospital	Centro da Saúde	Posto da Saúde	Posto SISCa	Maternidade/Posto Tratamento	Clínica Privado	Clínica Movel
Baguia	0	1	4	10	1	0	9
Baucau	1	3	6	11	2	2	11
Laga	0	1	5	8	1	0	4
Quelicaí	0	1	5	15	1	0	5
Vemasse	0	2	3	7	1	0	4
Venilale	0	1	5	8	1	1	4
Total	1	9	28	59	7	3	37

Fonte: DPHO Non CDC, SMS Baucau

2.3.2. Estabelecimento Fasilidade da Saúde por Ano em Município de Baucau, 2018 até 2022

Ano	Hospital	Centro da Saúde	Posto da Saúde	Posto SISCa	Maternidade	Clínica Privado	Clínica Movel
2022	1	9	28	59	7	3	37
2021	1	9	28	61	7	3	31
2020	1	9	28	60	7	3	39
2019	1	9	28	60	7	3	39
2018	1	8	29	60	5	3	-

Fonte: DPHO Non CDC, SMS Baucau

2.3.3. Pessoal da Saúde por Posto Administrativos em Município de Baucau, 2022

Posto Administrativo	Centro Saúde	Posto Saúde	Mediku no Paramediku				Total
			Doutor Especialista	Mediku Geral	Mediku Enfermeiru	Parteira	
Baguia	Baguia		-	3	6	3	12
		Osso-Huna	-	1	0	1	2
		Larisula	-	0	1	0	1
		Lavateri	-	0	1	1	2
		Samalari	-	1	1	0	2
		Total		-	5	9	5
Baucau Vila	Uailili		-	3	3	3	9
		Samalari	-	1	1	0	2
		Gariuai	-	0	1	1	2
		Buibau	-	1	1	1	3
	Tirilolo		-	6	4	9	19
		Buruma	-	2	1	1	4
		Diuaque	-	1	1	1	3
		Caicido	-	1	1	1	3
	Bucoli		-	3	5	2	10
	Total		-	18	18	19	55
Laga	Laga		-	4	5	5	14
		Atelari	-	1	2	1	4
		Sagadate	-	1	1	1	3
		Nunira	-	1	1	1	3
		Saelari	-	0	1	1	2
		Boleha	-	1	1	1	3
	Total		-	8	11	10	29

Continua

Continuação 3.3.3.

Posto Administrativo	Centro Saúde	Posto Saúde	Mediku no Paramediku				Total
			Doutor Especialista	Mediku Geral	Mediku Enfermeiru	Parteira	
	Total		-	8	11	10	29
Quelicai	Quelicai		-	2	5	4	11
		Afaca	-	1	3	1	5
		Laisorulai	-	1	1	1	3
		Lelalai	-	1	0	0	1
		Macalaco	-	1	1	0	2
		Abafala	-	1	1	1	3
		Bualale	-	0	0	0	0
		Total		-	7	11	7
Vemasse	Vemasse		-	3	2	5	10
		Uaigae	-	1	1	1	3
	Ossoqueli		-	3	3	1	7
		Ossoala	-	2	0	0	2
		Ostico	-	1	1	1	3
	Total		-	10	7	8	25
Venilale	Venilale		-	4	6	4	14
		Bahamori	-	1	0	0	1
		Bercoli	-	1	1	1	3
		Ossouaque	-	1	1	0	2
		Uaioli	-	1	1	1	3
		Liabala	-	1	1	0	2
	Total		-	9	10	6	25
Grand Total			-	57	66	55	178

Fonte: Departamento Saúde Município de Baucau

Nota: Número Medico no Para Medico iha tabela leten, la Inclui Número Medico no Para Medico sira iha Hospital Regional Eduardo Ximenes (HoREX)

2.3.4. Pessoal da Saúde por Ano em Município de Baucau, 2015 até 2022

Ano	Medico no Para Medico					
	Doutor Especialista	Doutor Geral	Enfermeiro	Enfermeiro Dentarian	Parteira	Total Medico no Para Medico
2022	-	65	76	5	57	203
2021	1	69	83	0	59	172
2020	-	69	83	0	60	212
2019	-	83	82	0	60	225
2018	-	69	83	0	60	212
2017	-	69	88	0	60	217
2016	-	82	84	0	59	225
2015	-	23	41	0	28	92

Fonte: DPHO Non CDC, SMS Município de Baucau

2.3.5. Número Doutor no Para Medico Nacional no Internacional tuir Sexo iha Hospital Regional Eduardo Ximenes Município de Baucau, 2022

Profisaun/Especialidade	Sexo		
	Mane	Feto	Total
Especialidade			
Mediku Espesialsta Cirurgia	1	0	1
Mediku Geral	12	17	29
Enfermeiru/Enfermeira	41	42	83
Assistente Enfermeiru/Enfemeira	1	2	3
Parteira/Mediwife	0	5	5
Sub Total	55	66	121
Tekniku Aliados		9	
Tekniku Analista/Laboratoriu	9	4	13
Assistente Laboratoriu no Motivador TB	2	0	2
Tekniku Farmasia	6	5	11
Tekniku Anastecia	5	0	5
Tekniku X-Ray	2	5	7
Tekniku Matan/Oftamologia	1	3	4
Enfermeiro Estomatologia/Dentista	1	0	1
Tekniku Estomatologia/Dentista	0	1	1
Tekniku Nutrisaun	3	1	4
Tekniku Fisiotherapia	0	4	4
Tekniku Medikal Record	2	2	4
Tekniku Biomedikal Engineering	2	0	2
Tekniku Telefonenista Ambulacia	1	0	1
Tekniku Motorista Ambulancia	4	0	4
Sub Total	38	25	63
Statuto Kontratado MDS			
Enfermeira	1	2	3
Kordenador Nutrisaun	0	1	1
Motorista	3	0	3
Siguransa/Security	47	0	47
Sub Total	51	3	54

Continua...

Profisaun	Sexo		
	Mane	Feto	Total
Estatuto Kontratado Regime Internato			
Mediku Geral (Dentista)	1	0	1
Tekniku Radiologia (Enfermeiro)	6	14	20
Tekniku Fisiotherapia(Parteira)	0	5	5
Tekniku Dentista/Estomatologia	0	0	0
Sub Total	7	19	26
Funsionario Kontratado husi Global Fund			
Assistente Malaria	0	1	1
Koordenador TBC HoREX Baucau	0	1	1
Total	0	2	2
Compania Parseiro ho Servisu			
kozinha/Nutrisaun	6	10	16
Cliner/Limpeza	25	30	55
Sub Total	31	40	71
Mediku Internasional Kontratado			
Mediku Geral	12	15	27
Mediku Especialista Obgyn	1	0	1
Medico Especialista Pediatria	0	0	0
Medico Especialista Cirugia	1	0	1
Medico Especialista Cadiologia	1	0	1
Sub Total	15	15	30
Mediku Brigada Cubano			
Mediku Geral	0	3	3
Mediku Especialista Obgyn	1	0	1
Mediku Especialista Pediatria	0	1	1
Medikun Especialista Cirugia	1	0	1
Mediku Especialista Ortopedic	1	0	1
Mediku Especialista Neonatologia	1	0	1
Mediku Especialista Internista	1	1	2
Mediku Especialista Dermatologia	0	1	1

Continua...

Profisaun	Sexo		
	Mane	Feto	Total
Mediku Brigada Cubano (Continua...)			
Mediku Especialista Anasteciolog	1	0	1
Medico Especialista Radiologia	0	0	0
Tekniku X-Ray	0	0	0
Tekniku USG	1	0	1
Tekniku Instrumentu	0	0	0
Tekniku Biomedikal Engenering	0	0	0
Sub Total	7	6	13
Grand Total Recurso Humanu HoREX	22	21	43

Fonte: Hospital Regional Eduardo Ximenes Município de Baucau

2.3.6. Número Transportes no Equipamento Logístico no Comunicação de Saúde por Posto Administrativos em Município de Baucau, 2022

Centro da Saúde Posto Administra- tivos	Equipamentos Logístico Saúde							
	Kareta Operacional		Motorizada		Radio SSB		Telefone/Mobile	
	Funsiona	La Funsiona	Funsiona	La Funsiona	Funsiona	La Funsiona	Funsiona	La Funsiona
Baguia	1	0	12	1	0	0	5	0
Baucau Vila	10	3	57	15	0	0	17	1
Laga	1	0	16	0	0	0	6	0
Quelical	1	0	17	1	0	0	7	0
Vemasse	1	0	18	1	0	0	6	0
Venilale	1	0	19	0	0	0	3	0
Total	15	3	139	18	0	0	44	1

Fonte: DPHO Non CDC, SMS Baucau

2.3.7. Número Doutor no Para Medico Nacional no Internacional tuir Sexo iha Hospital Regional Eduardo Ximenes Município de Baucau, 2022

Doutor e Para Medico	Medico Nacional			Medico Internacional			Total Medico Nacional + Medico Internacional		
	Mane	Feto	Total	Mane	Feto	Total	Mane	Feto	Total
Doutor Espesialista	1	0	1	6	4	10	7	4	11
Doutor Geral	12	17	29	0	3	3	12	20	32
Douto Nehan	1	1	2	0	0	0	1	1	2
Enfermeiro Geral	42	44	86	0	0	0	42	44	86
Enfermeiro Nehan	1	1	2	0	0	0	1	1	2
Parteira	0	25	25	0	0	0	0	25	25
Total	57	88	145	6	7	13	63	95	158

Fonte: Hospital Regional Eduardo Ximenes Município de Baucau

2.3.8. Número Inan Isin Rua Hetan Tratamento tuir Grupo de Idade, Tu'ur Ahi, Tu'ur Ahi Moris, Tu'ur Ahi Mate no tuir Sexo iha Hospital Regional Eduardo Ximenes Município de Baucau, 2022

Grupo de Idade Inan Isin Rua	Número Inan Isin Rua	Número Inan Tu'ur Ahi	Total Inan Tu'ur Ahi		Total Bebe			
			Moris	Mate	Moris		Mate	
					Mane	Feto	Mane	Feto
10-14		0	0	0	0	0	0	0
15-19								
20-24								
25-29								
30-34		1,065	1,065	0	556	474	25	26
35-39								
40-44								
45-49								
50-54								
55-59								
Total		1,065	1,065	0	556	474	25	26

Fonte: Hospital Regional Eduardo Ximenes Município de Baucau

2.3.9. Número Partos Asistidos por Posto Administrativos em Município de Baucau, 2022

Centro da Saúde	Projeção Número Partos Moris	Número Partos					
		Na Casa		Facilidade de Saúde		Total Partos Atende Husi Pesoad da Saúde	
		Abs	%	Abs	%	Abs	%
Baguia	258	49	19	155	60	204	79
Laga	400	15	4	400	100	415	104
Quelicaí	382	13	3	255	67	268	70
Vemasse	123	14	11	126	102	140	114
Venilale	401	9	2	220	55	229	57
Bucoli	112	15	13	105	94	120	107
Ossoqueli	108	22	20	50	46	72	67
Riamare	616	0	0	220	36	220	36
Uailili	366	40	11	66	18	106	29
SMS Baucau	2,766	177	6	1,597	58	1,774	64

Fonte: DHS Município de Baucau

2.3.10. Número Partos Asistidos por Ano em Município de Baucau, 2015 até 2022

Ano	Projeção Número Partos Moris	Número Partos					
		Na Casa		Facilidade de Saúde		Total Partos Atende Husi Pesoad da Saúde	
		Abs	%	Abs	%	Abs	%
2022	2,766	177	6	1,597	58	1,774	64
2021	2,766	195	7	1,625	59	1,828	66
2020	x	x	x	x	x	x	x
2019	3,950	275	7	2,169	54.9	2,676	67.7
2018	4,492	186	4	2,299	51	2,485	55
2017	4,492	318	7	2,452	55	1,955	44
2016	-	299	-	2,569	0	0	0
2015	3,854	471	12	2,593	67	0	0

Fonte: DHS Município de Baucau

2.3.11. Número Inan Isin Rua Ne'ebé halo Kuida ba Ante Natal, Centro da Saúde em Município de Baucau, 2022

Centro da Saúde	Projeção Número Inan Isin Rua	Inan Isin Rua Kuida Visita Ante Natal						
		Visita Uluk (K1)		Dala Hat (K4)		Taxa Drop-Out & % K1-K4	Inan Isin Rua simu Suplementasaun Ferru (30x3)	
		Abs	%	Abs	%		Abs	%
Baguia	284	260	92	108	38	58	142	50
Laga	440	917	208	243	55	74	252	57
Quelicaí	421	336	80	165	39	51	133	32
Vemasse	136	134	99	58	43	57	41	30
Venilale	441	419	95	261	59	38	92	21
Bucoli	123	153	124	147	120	4	116	94
Ossoqueli	119	137	115	71	60	48	62	52
Riamare	676	678	100	306	45	55	302	45
Uailili	402	258	64	295	73	-14	230	57
SMS Baucau	3,042	3,292	108	1,654	54	50	1,370	45

Fonte: DPHO Saúde Materno Infantil SDS Baucau

2.3.12. Número Kosok Oan Moris no Partos Mate por Centro da Saúde Posto Administrativos em Município de Baucau, 2022

Centro da Saúde	Total Kosok Oan moris periodo 2022	Macereted Stillbirth (MSB)		Fresh Still-birth (FSB)		Total		Idade (Loron) Kosok Oan Mate		Total Mate	
		No.	%	No.	%	No.	%	0 - 7	7 - 28	No.	%
Baguia	204	3	1.5	2	1.0	5	2.5	0	0	2	1.0
Laga	415	0	0	1	0.2	1	0	0	0	0	0.0
Quelicaí	268	0	0	1	0.4	1	0	0	0	0	0.0
Vemasse	140	0	0	1	0.7	1	1	0	0	0	0.0
Venilale	229	0	0	1	0.4	1	0	0	0	0	0.0
Bucoli	120	0	0	0	0.0	0	0	0	0	0	0.0
Ossoqueli	72	0	0	0	0.0	0	0	0	0	0	0.0
Riamare	220	0	0	0	0.0	0	0	0	0	0	0.0
Uailili	106	0	0	0	0.0	0	0	0	0	0	0.0
Total	1,774	3	0	6	0.3	9	1	0	0	2	0.1

Fonte: DPHO Non CDC Saúde Mental SMS Município de Baucau

2.3.13. Cobertura Imunização BCG no Sarampo para as Crianças Idade (< 1 Ano) por Centro da Saúde Postos Administrativos em Município de Baucau, 2022

Centro da Saúde	Alvo Projectção População (No. < 1 anos)	Imunização					
		BCG		Sarampo		Vasinação Completo	
		Abs	%	Abs	%	Abs	%
Cs. Baguia	258	x	x	224	87	x	x
Cs. Laga	400	x	x	444	111	x	x
Cs. Quelicai	382	x	x	160	42	x	x
Cs. Vemasse	124	x	x	191	154	x	x
Cs. Venilale	401	x	x	359	90	x	x
Cs. Ossoqueli	109	x	x	97	89	x	x
Cs. Bucoli	112	x	x	109	97	x	x
Uailili	365	x	x	254	70	x	x
Riamare	615	x	x	354	58	x	x
HoREX	-	x	x	508	-	x	x
Clinica Lafaek	-	x	x	50	-	x	x
Total	2,766	x	x	2,750	99	x	x

Fonte: DHS Município de Baucau

2.3.14. Cobertura Imunização BCG no Sarampo para as Crianças Idade (< 1 Ano) por Ano em Município de Baucau, 2015 até 2022

Ano	Alvo Projectção População (No. < 1 anos)	Imunização					
		BCG		Sarampo		Vasinação Completo	
		Abs	%	Abs	%	Abs	%
2022	2,766	x	x	224	87	x	x
2021	x	3,158	x	2,759	x	x	x
2020	x	x	x	x	x	x	x
2019	3,739	3,836	103	3,483	93	3,483	93
2018	3,896	4,036	103	3,854	99	-	-
2017	3,896	3,849	99	3,572	92	-	-
2016	-	4,049	-	3,221	-	-	-
2015	3,690	3,530	96	3,081	83	-	-

Fonte: DHS Município de Baucau

2.3.15. Cobertura Imunização Polio Crianças Idade (< 1 Ano) por Centro da Saúde na Posto Administrativos em Município de Baucau, 2022

Centro da Saúde	Alvo Projecção População (No. < 1 anos)	Imunização							
		Polio-0		Polio-1		Polio-2		Polio-3	
		Abs	%	Abs	%	Abs	%	Abs	%
Cs. Bagueia	245	186	76	262	107	247	101	244	100
Cs. Laga	379	489	129	554	146	494	130	486	128
Cs. Quelicai	362	163	45	255	70	226	62	186	51
Cs. Vemasse	118	145	123	164	139	173	147	188	159
Cs. Venilale	380	326	86	428	113	408	107	372	98
Cs. Ossoqueli	103	58	56	125	121	132	128	111	108
Cs. Bucoli	106	111	105	128	121	123	116	131	124
Uailili	346	188	54	277	80	298	86	242	70
Riamare	583	355	61	481	83	424	73	425	73
HoREX	-	1,009	-	437	-	387	-	436	-
Clinica Lafaek	-	46	-	45	-	42	-	51	-
SMS Baucau	2,622	3,076	117	3,156	120	2,954	113	2,872	110

Fonte: DPHO Saúde Materno Infantil (EPI) SMS Município de Baucau

2.3.16. Cobertura Imunização Polio Crianças Idade (< 1 Ano) por Ano em Município de Baucau, 2015 até 2022

Centro da Saúde	Alvo Projecção População (No. < 1 anos)	Imunização							
		Polio-0		Polio-1		Polio-2		Polio-3	
		Abs	%	Abs	%	Abs	%	Abs	%
2022	2,622	3,076	117	3,156	120	2,954	113	2,872	110
2021	x	x	x	3,124	x	2,909	x	2,955	x
2020	x	x	x	x	x	x	x	x	x
2019	x	3,392	x	x	x	3,698	x	3,791	x
2018	3,896	3,401	87	3,918	101	3,653	94	3,656	94
2017	3,896	3,334	86	3,786	97	3,461	89	3,467	89
2016	x	3,655	x	3,669	x	3,456	x	3,479	x
2015	3,690	2,988	81	3,372	91.4	3,129	84.8	3,074	83.3

Fonte: DPHO Saúde Materno Infantil (EPI) SMS Município de Baucau

2.3.17. Cobertura Imunização TT para Mulheres Grávidas por Centro Postos Administrativos em Município de Baucau, 2022

Centro da Saúde	Alvo Projeção População ba Inan Isin Rua	Imunização					
		TT-1		TT-2		TT-2+	
		Abs	%	Abs	%	Abs	%
Cs. Bagueia	284	45	16	33	12	112	39
Cs. Laga	440	130	30	91	21	287	65
Cs. Quelicai	421	21	5	19	5	38	9
Cs. Vemasse	136	31	23	27	20	85	63
Cs. Venilale	441	24	5	68	15	167	38
Cs. Ossoqueli	120	6	5	5	4	26	22
Cs. Bucoli	124	13	10	15	12	51	41
Uailili	402	33	8	20	5	89	22
Riamare	676	112	17	133	20	261	39
HoREX	0	36	0	16	0	134	0
Clinica Lafaek	0	19	0	29	0	101	0
SMS Baucau	3,044	470	15	456	15	1,351	44

2.3.18. Cobertura Imunização TT para Mulheres Grávidas por Ano em Município de Baucau, 2015 até 2022

Ano	Alvo Projeção População ba Inan Isin Rua	Imunização					
		TT-1		TT-2		TT-2+	
		Abs	%	Abs	%	Abs	%
2022	3,044	470	15	456	15	1,351	44
2021	3,120	464	15	388	12	1,177	38
2020	x	x	x	x	x	x	x
2019	4,943	419	8	542	11	1,552	31
2018	4,943	476	10	603	12	2,468	50
2017	4,942	432	9	548	11	1,776	36
2016	x	3,669	x	3,456	x	3,475	x
2015	3,748	532	14	490	13	1,794	48

Fonte: DPHO Non CDC Saúde Mental SMS Município de Baucau

2.3.19. Cobertura Imunização Pentavalent B, Para Crianças Idade (< 1 Ano) por Centro da Saúde Posto Administrativos em Município de Baucau, 2022

Centro da Saúde	Alvo Projecção Targeto População (No.< 1anos)	Imunização					
		Penta B1		Penta B2		Penta B3	
		Abs	%	Abs	%	Abs	%
Cs. Bagueia	245	262	107	247	101	244	100
Cs. Laga	379	554	146	494	130	486	128
Cs. Quelicai	362	255	70	226	62	186	51
Cs. Vemasse	118	164	139	173	147	188	159
Cs. Venilale	380	428	113	408	107	372	98
Cs. Ossoqueli	103	125	121	132	128	111	108
Cs. Bucoli	106	128	121	123	116	131	124
Uailili	346	277	80	298	86	242	70
Riamare	583	481	83	424	73	425	73
HoREX	-	437	-	387	-	436	-
Clinica Lafaek	-	45	-	42	-	51	-
SMS Baucau	2,622	3,156	120	2,954	113	2,872	110

Fonte: DHS Município de Baucau

2.3.20. Cobertura Imunização DPT/Hep.B, Para Crianças Idade (< 1 Ano) por Ano em Município de Baucau, 2015 até 2022

Ano	Alvo Projecção Targeto População (No.< 1anos)	Imunização					
		Penta B1		Penta B2		Penta B3	
		Abs	%	Abs	%	Abs	%
2022	2,622	3,156	120	2,954	113	2,872	110
2021	x	3,124	x	2,909	x	2,955	x
2020	x	x	x	x	x	x	x
2019	3,739	3,941	105	3,736	100	3,808	102
2018	3896	3,918	101	3,653	94	3,656	94
2017	3896	3,786	97	3,461	89	3,467	89
2016	x	2,616	x	2,912	x	x	x
2015	3690	3,372	91.4	3,129	84.8	3,074	83.3

Fonte: DHS Município de Baucau

2.3.21. Cobertura Imunização DPT, DT, Para Crianças Idade (< 1 Ano, e Sarampo Rubela para Crianças 18 Meses por Centro da Saúde Posto Administrativos em Município de Baucau, 2022

Centro da Saúde	Alvo Projecção Targeto População (No.< 1anos)	Imunização						
		DPT		Alvo Projecção Targeto População	DT		Sarampo Rubela Crianças 18 Meses	
		Nu.	%		Nu.	%	Nu.	%
Cs. Bagueia	275	191	69	302	191	69	187	68
Cs. Laga	379	271	72	430	271	72	0	0
Cs. Quelicai	254	102	40	430	102	40	79	31
Cs. Vemasse	140	188	134	122	188	134	174	124
Cs. Venilale	380	326	86	474	326	86	329	87
Cs. Ossoqueli	129	76	59	118	76	59	3	2
Cs. Bucoli	116	94	81	116	94	81	156	134
Uailili	331	124	37	374	124	37	0	0
Riamare	593	272	46	617	272	46	54	9
HoREX	-	250	-	0	250	-	11	-
Clinica Lafaek	-	15	-	0	15	-	0	-
SMS Baucau	2,597	1,909	74	2,983	1,909	74	993	38

Fonte: DHS Município de Baucau

2.3.22. Cobertura Imunização IPV e Hepatitis-B Para Crianças Idade (< 1 Ano por Centro da Saúde Posto Administrativos em Município de Baucau, 2022

Centro da Saúde	Imunização					
	Alvo Projeção Targeto População (No.< 1anos)	IPV		Alvo Projeção Targeto População (No.< 1anos)	Hepatitis-B	
		Nu.	%		Nu.	%
Cs. Bagueia	245	244	100	258	247	96
Cs. Laga	379	489	64	400	494	124
Cs. Quelicai	362	194	67	382	226	59
Cs. Vemasse	118	188	207	124	173	140
Cs. Venilale	380	358	64	401	408	102
Cs. Ossoqueli	103	110	237	109	132	121
Cs. Bucoli	106	131	230	112	123	110
Uailili	346	241	71	365	298	82
Riamare	583	425	42	615	424	69
HoREX	-	301	-	-	387	-
Clinica Lafaek	-	51	-	-	42	-
SMS Baucau	2,622	2,732	104	2,766	2,954	107

Fonte: DHS Município de Baucau

2.3.23. Cobertura Imunização Rota Virus 1, 2 e 3 Para Crianças Idade (< 1 Ano por Centro da Saúde Posto Administrativos em Município de Baucau, 2022

Centro da Saúde	Imunização						
	Alvo Projecção Targeto População (No.< 1anos)	Rota Virus-1		Rota Virus-2		Rota Virus-3	
		Nu.	%	Nu.	%	Nu.	%
Cs. Bagueia	275	248	90.2	247	89.8	244	88.7
Cs. Laga	379	340	89.7	499	131.7	486	128.2
Cs. Quelicai	254	189	74.4	205	80.7	179	70.5
Cs. Vemasse	140	198	141.4	177	126.4	188	134.3
Cs. Venilale	380	375	98.7	408	107.4	372	97.9
Cs. Ossoqueli	129	74	57.4	130	100.8	106	82.2
Cs. Bucoli	116	167	144.0	128	110.3	131	112.9
Uailili	331	259	78.2	283	85.5	230	69.5
Riamare	593	249	42.0	422	71.2	425	71.7
HoREX	-	233	-	386	-	436	-
Clinica Lafaek	-	765	-	44	-	51	-
SMS Baucau	2,597	3,097	90.7	2,929	100.4	2,848	95.1

Fonte: DHS Município de Baucau

2.3.24. Cobertura LISIO, Criança Idade < 5 anos Tetu Todan por Centro da Saúde em Município de Baucau, 2022

Centro da Saúde	NúmeroAlvu/ Targeto População			Criança Idade < 5 tinha LISIO			Média Criança Idade < 5 anos Tetu todan cada mês		
	Mês 0 - 23	Mês 24 - 59	Mês 0 - 59	Mês 0 - 23	Mês 24 - 59	Mês 0 - 59	Mês 0 - 23	Mês 24 - 59	Mês 0 - 59
Cs. Baguia	497	737	1,234	521	684	1,205	273	x	x
Cs. Laga	771	1,142	1,913	802	1,229	2,031	558	x	x
Cs. Quelicai	733	1,092	1,825	738	1,700	2,438	551	x	x
Cs. Vemasse	238	354	592	185	483	668	165	x	x
Cs. Venilale	772	1,146	1,918	781	1,059	1,840	316	x	x
Cs. Ossoqueli	209	311	520	203	429	632	138	x	x
Cs. Bucoli	216	321	537	219	429	648	191	x	x
Cs. Uailili	703	1,045	1,748	644	882	1,526	271	x	x
Cs. Riamare	1,148	1,758	2,906	831	1,268	2,099	351	x	x
SMS Baucau	5,287	7,906	13,193	4,924	8,163	13,087	2,814	x	x

Fonte: DPHO Nutrição SMS Município de Baucau

2.3.25. Cobertura LISIO, Criança Idade < 5 anos Tetu todan cada mês Tetu To dan por Ano em Município de Baucau, 2015 até 2022

Anos	NúmeroAlvu/ Targeto População			Criança Idade < 5 tinha LISIO			Média Criança Idade < 5 anos Tetu todan cada mês		
	Mês 0 - 23	Mês 24 - 59	Mês 0 - 59	Mês 0 - 23	Mês 24 - 59	Mês 0 - 59	Mês 0 - 23	Mês 24 - 59	Mês 0 - 59
2022	5,287	7,906	13,193	4,924	8,163	13,087	2,814	x	x
2021	7,642	9,125	16,767	4,443	6,009	10,452	3,385	3,802	7,187
2020	x	x	x	x	x	x	x	x	x
2019	7,642	9,125	16,767	6,703	9,133	15,836	x	x	x
2018	3,072	2,942	4,895	76	35	109	41	3	43
2017	15,507	9,832	18,339	6,068	8,353	14,421	2,993	2,460	5,453
2016	6,631	8,903	15,534	3,123	2,637	5,760	3,123	2,637	5,760
2015	7,613	9,923	17,536	6,650	8,212	14,862	3,183	2,658	5,481

Fonte: DPHO Nutrição SMS Município de Baucau

2.3.26. Cobertura LISIO, Tetu Todan no Prevalencia Malnutrição por Centro da Saúde em Município de Baucau, 2022

Centro da Saúde	Média Criança Idade < 5 anos ho todan Normal cada mês			Média Prevalencia (%) de Malnutrição Moderado Entre Criança idade < 5 anos, Cada Mês Compara com Criança (Tetu todan)			Média Prevalencia (%) de Malnutrição Grave , Entre Criança idade < 5 ano, Cada Mês		
	Mês 0 - 23	Mês 24 - 59	Mês 0 - 59	Mês 0 - 23	Mês 24 - 59	Mês 0 - 59	Mês 0 - 23	Mês 24 - 59	Mês 0 - 59
Cs. Baguia	258	242	x	13	5	x	2	1	7
Cs. Laga	551	722	x	6	9	x	1	1	5
Cs. Quelicai	535	200	x	12	14	x	4	1	5
Cs. Vemasse	160	300	x	4	2	x	1	0	1
Cs. Venilale	311	252	x	4	8	x	0	0	0
Cs. Ossoqueli	131	102	x	6	2	x	1	0	2
Cs. Bucoli	185	131	x	4	10	x	2	3	9
Cs. Uailili	258	421	x	9	2	x	4	0	3
Cs. Riamare	323	232	x	20	19	x	8	5	23
SMS Baucau	2,712	2,602	x	78	71	x	23	11	55

Fonte: DHS Município de Baucau

2.3.27. Cobertura LISIO, Tetu Todan no Prevalencia Malnutrição por Ano e em Município de Baucau, 2015 até 2022

Anos	Média Criança Idade < 5 anos ho todan Normal cada mês			Média Prevalencia (%) de Malnutrição Moderado Entre Criança idade < 5 anos, Cada Mês Compara com Criança (Tetu todan)			Média Prevalencia (%) de Malnutrição Grave , Entre Criança idade < 5 ano, Cada Mês		
	Mês 0 - 23	Mês 24 - 59	Mês 0 - 59	Mês 0 - 23	Mês 24 - 59	Mês 0 - 59	Mês 0 - 23	Mês 24 - 59	Mês 0 - 59
2022	2,712	2,602	x	78	71	x	23	11	55
2021	7,642	9,125	16,767	7,257	9,245	16,502	3,287	119	37
2020	x	x	x	x	x	x	x	x	x
2019	2,980	x	x	136	x	x	44	x	x
2018	7,507	10,832	18,339	6,106	7,818	13,924	3,189	2,980	6,169
2017	2,829	2,410	5,239	107	56	163	49	10	53
2016	x	x	x	106	65	171	55	12	67
2015	2,499	5,505	2,499	131	80	0	45	8	53

Fonte: DHS Município de Baucau

2.3.28. Cobertura Vitamina “A” por Centro da Saúde em Município de Baucau, 2022

Centro Saúde	Número Alvo Tarjeto População			Cobertura Vitamina "A"					
	Mês 6 - 11	Mês 12 - 59	Mês 6 - 59	Mês 6 - 11		Mês 12 - 59		Mês 6 - 59	
				No	%	No	%	No	%
Baguia	175	1,217	1,392	194	111	747	61	1,479	106
Laga	269	1,881	2,150	235	87	1,590	85	2,174	101
Quelicaí	258	1,799	2,057	334	129	1,908	106	2,242	109
Vemasse	83	586	669	95	114	597	102	1,110	166
Venilale	269	1,886	2,155	223	83	1,379	73	2,200	102
Bucoli	76	529	605	63	83	484	91	772	128
Ossoqueli	73	514	587	76	104	386	75	462	79
Riamare	412	2,896	3,308	236	57	2,139	74	2,259	68
Uailili	245	1,721	1,966	226	92	1,280	74	1,615	82
Total	1,860	13,029	14,889	1,682	90	10,510	81	14,313	96

Fonte: DHS Município de Baucau

2.3.29. Cobertura Vitamina “A” por Ano em Município de Baucau, 2015 até 2022

Anos	Número Alvo Tarjeto População			Cobertura Vitamina "A"					
	Mês 6 - 11	Mês 12 - 59	Mês 6 - 59	Mês 6 - 11		Mês 12 - 59		Mês 6 - 59	
				No	%	No	%	No	%
2022	1,860	13,029	14,889	1,682	90	10,510	81	14,313	96
2021	1,860	13,029	14,889	1,806	97	9,825	75	11,659	78
2020	x	x	x	x	x	x	x	x	x
2019	1,860	13,029	14,889	1,682	90.4	10,510	80.7	14,313	96.1
2018	1,899	14,547	16,446	1,890	99.5	11,745	80.7	13,635	82.9
2017	1,899	11,194	16,446	1,581	83.3	10,157	90.7	13,714	83.4
2016	x	x	x	1,663	x	11,119	x	12,782	x
2015	1,262	15,096	16,358	740	58.6	12,152	80.5	12,892	78.8

Fonte: DHS Município de Baucau

2.3.30. Cobertura Distribuição Aimoruk Lumbriga por Posto Administrativos em Município de Baucau, 2022

Centro Saúde	Número Alvo Tarjeto População			Cobertura distribuição Medicina Lumbriga					
	Mês 12 - 23	Mês 24 - 59	Mês 12 - 59	Mês 12 - 23		Mês 24 - 59		Mês 12 - 59	
				No	%	No	%	No	%
Baguia	364	852	1,216	397	47	719	84	1,116	92
Laga	564	1,320	1,884	463	35	1,125	85	1,588	84
Quelicai	541	1,260	1,801	666	53	1,259	100	1,925	107
Vemasse	176	409	585	206	50	392	96	598	102
Venilale	565	1,321	1,886	346	26	1,038	79	1,384	73
Bucoli	159	370	529	150	41	352	95	502	95
Ossoqueli	154	359	513	128	36	269	75	397	77
Riamare	869	2,029	2,989	602	30	1,503	74	2,105	70
Uailili	416	1,204	1,620	457	38	822	68	1,279	79
SMS Baucau	3,392	7,920	11,403	2,958	37	6,657	84	9,615	84

Fonte: DHS Município de Baucau

2.3.31. Cobertura Distribuição Aimoruk Lumbriga por Anos em Município de Baucau, 2015 até 2022

Ano	Número Alvo Tarjeto População			Cobertura distribuição medicina Lumbriga				
	Mês 6 - 11	Mês 12 - 59	Mês 6 - 59	Mês 6 - 11	Mês 12 - 59	Mês 6 - 59	Mês 12 - 23	Mês 24 - 59
2022	3,392	7,920	11,403	-	9,615	-	2,958	6,657
2021	3,808	9,124	12,932	-	9,120	-	2,624	6,496
2020	x	x	x	x	x	x	x	x
2019	-	12,932	-	-	10,894	-	3,415	7,479
2018	1,899	14,547	16,446	-	11,707	-	3,057	8,650
2017	1,899	11,194	16,446	2,999	8,975	11,974	-	-
2016	-	-	-	3,035	7,277	10,312	-	-
2015	1,262	15,096	16,358	3,556	8,548	12,104	-	-

Fonte: DHS Município de Baucau

2.3.32. Número Absoluto e taxa Prevalencia Contraseptivo Planeamento Familiar (CPR) por Centro da Saúde em Município de Baucau, 2022

Post Administrativos	Projeção População Feto Idade (15-49)	Tipo Contraçectivo Planeamento Familiar								Total	CPR %
		POPs	COPs	Injectavel	Implant	IUDs	Kon-dom	Vasec-tomi	Tubectomi		
Baguia	3,068	1	8	82	183	195	4	0	102	575	19
Laga	4,319	1	1	36	683	221	0	0	180	1122	26
Quelicai	3,759	20	7	17	353	293	8	0	114	812	22
Vemasse	1,376	0	0	0	270	238	0	0	59	567	41
Venilale	3,933	40	59	160	484	413	11	205	231	1603	41
Bucoli	1,169	0	0	53	183	34	0	0	28	298	25
Ossoqueli	867	0	0	20	169	11	0	0	28	228	26
Riamare	6,910	0	0	55	1307	419	1	0	74	1856	27
Uailili	3,706	0	0	360	138	10	2	0	37	547	15
SMS Baucau	25,401	62	75	423	3,632	1,824	24	205	816	7061	28

Fonte: DHS Município de Baucau

2.3.33. Número Absoluto e taxa Prevalencia Contraseptivo Planeamento Familiar (CPR) por Ano em Município de Baucau, 2015 até 2022

Ano	Projeção População Feto Idade (15-49)	Tipo Contraçectivo Planeamento Familiar							
		POPs	COPs	Injectavel	Implant	IUDs	Kon-dom	Vasec-tomi	Tubectomi
2022	25,401	62	75	423	3,632	1,824	24	205	816
2021	29,023	167	153	677	2,906	1,602	97	0	0
2020	x	5	0	9	38	29	0	0	0
2019	52,017	261	200	1,358	1,310	202	54	0	0
2018	11,562	167	151	1,201	947	1,337	0	0	0
2017	0	0	0	7,566	3,094	26	8	11	0
2016	0	107	126	944	563	852	17	0	0
2015	15,685	2,041	706	1,010	17	0	11	4,388	8

Fonte: DHS Município de Baucau

2.3.34. Número Detecção ba Caso HIV/SIDA Positivo, por Posto Administrativos e Sexo em Município de Baucau, 2022

CS/ Posto Administrativo	Paciente Testu HIV/SIDA						
	Tratamento				Inan Isin Rua Testu HIV	TB ba Testu HIV	
	STI		VCT			Mane	Feto
	Mane	Feto	Mane	Feto			
Baguia	x	x	x	x	x	x	x
Bucoli	x	x	x	x	x	x	x
Riamare	x	x	x	x	x	x	x
Uailili	x	x	x	x	x	x	x
Laga	x	x	x	x	x	x	x
Quelical	x	x	x	x	x	x	x
Vemasse	x	x	x	x	x	x	x
Ossoqueli	x	x	x	x	x	x	x
Venilale	x	x	x	x	x	x	x
HoREX Baucau	x	x	x	x	x	x	x
Total	x	x	x	x	x	x	x

Fonte: DHS Município de Baucau

2.3.35. Número Detecção ba Caso HIV/SIDA Positivo, por Ano e Sexo em Município de Baucau, 2015 até 2022

Anos	Paciente Testu HIV/SIDA						
	Total Paciente Halo Tratamento ba STI		Números Paciente Asseso ba VCT		Inan Isin Rua Testu HIV/SIDA	TB ba Testu HIV	
	Mane	Feto	Mane	Feto		Mane	Feto
2022	x	x	x	x	x	x	x
2021	62	256	993	802	1,146	116	91
2020	x	x	x	x	x	x	x
2019	292	1,030	328	1,273	889	109	113
2018	0	0	0	0	0	0	0
2017	928	1,030	328	1,273	889	0	0
2016	164	585	741	2,080	-	0	0
2015	157	1,105	247	1,764	0	0	0

Fonte: Hospital Referral Eduardo Ximenes (HoREX) Município de Baucau

2.3.36. Número Caso Lepra ne'ebé Identifica husi Centro da Saúde Posto Administrativos, tuir Sexo e Idade iha Município de Baucau, 2022

Centro da Saúde	Detensaun Caso Lepra					
	PB	MB	Rekaida	DO	Mate	Total
Baguia	0	2	0	0	0	2
Laga	0	0	0	0	0	0
Quelicaí	0	2	0	0	0	2
Vemasse	0	1	0	0	0	1
Venilale	0	1	0	0	0	1
Ossoqueli	0	0	0	0	0	0
Bucoli	0	0	0	0	0	0
Uailili	0	0	0	0	0	0
Riamare	1	7	0	0	0	8
SMS Baucau	1	13	0	0	0	14

Fonte: DHS Município de Baucau

2.3.37. Número Detensaun Caso Lepra ne'ebé Identifica husi Centro da Saúde Posto Administrativos, tuir tinan iha Município de Baucau, 2018 até 2022

Centro da Saúde	2022	2021	2020	2019	2018
Baguia	2	2	1	0	2
Laga	0	5	5	3	6
Quelicaí	2	1	0	4	2
Vemasse	1	1	1	1	1
Venilale	1	0	2	1	6
Ossoqueli	0	0	0	0	0
Bucoli	0	0	1	0	1
Uailili	0	0	3	2	3
Riamare	8	18	16	13	8
SMS Baucau	14	27	29	24	29

Fonte: DHS Município de Baucau

2.3.38. Número Moras 10 ne'ebé A'as liu Relata husi Centro da Saúde iha Município de Baucau, 2022

No.	Tipo Moras	Número Moras
		2022
1.	ISPA	29,921
2.	Te'ben Agudu	3,901
3.	Pneumonia	1,655
4.	Influenza	1,440
5.	Scabies	737
6.	Rheumatic heart disease	511
7.	Te'ben ho Ran	166
8.	Tuberculoza	99
9.	Infesaun transmisaun Seksual (STI)	92
10.	Dengue Virus	71
Total		38,593

Fonte: DHS Município de Baucau

2.3.39. Número Pasiente Ne'ebé hala'o tratamentu moras iha BED OCUPATION RATE (BOR) Hospital Regional Eduardo Ximenes Baucau, 2022

Tipo Moras / Diagnosa	Total Pasiente	Loron Tratamento	Bed Ocupatio Rate (BOR) (%)	Condição Pasiente Alta	
				Moris	Mate
Moras Laran/Ruin/Orthopedia	x	x	x	x	x
Bedah/Operasaun/Cirurgia	x	x	x	x	x
Kandungan/Maternidade/(Gynecobstetricia)	x	x	x	x	x
Genecologia/Especialista Kandungan	x	x	x	x	x
Bagian Labarik/Pediatria	x	x	x	x	x
Dermatologia/ Kulit	x	x	x	x	x
Oftalmologia/Matan	x	x	x	x	x
Estomologia/Nehan	x	x	x	x	x
Extra Cama	x	x	x	x	x
Total	x	x	x	x	x

Fonte: Hospital Regional Eduardo Ximenes Município de Baucau

2.3.40. Número Labarik ho Idade < 1 ano no > 4 e por Sexo tuir Imunização iha Hospital Regional Eduardo Ximenes Município de Baucau, 2020 até 2022

Tipo Imunização	Idade Labarik	2022			2021			2020		
		Mane	Feto	Total	Mane	Feto	Total	Mane	Feto	Total
OPV 0	< 1	x	x	x	150	155	305	0	0	0
	> 4	x	x	x	0	0	0	0	0	0
OPV 1	< 1	x	x	x	88	90	178	266	247	513
	> 4	x	x	x	0	0	0	0	0	0
OPV 2	< 1	x	x	x	71	77	148	203	195	398
	> 4	x	x	x	0	0	0	0	0	0
OPV 3	< 1	x	x	x	74	84	158	227	228	455
	> 4	x	x	x	0	0	0	0	0	0
TT-1	< 1	x	x	x	24	24	48	1	10	11
	> 4	x	x	x	0	0	0	0	0	0
TT-2	< 1	x	x	x	12	10	22	10	10	20
	> 4	x	x	x	0	0	0	0	0	0
BCG	< 1	x	x	x	317	297	614	329	359	688
	> 4	x	x	x	0	0	0	0	0	0
DPT-1	< 1	x	x	x	93	87	180	0	0	0
	> 4	x	x	x	0	0	0	0	0	0
DPT-2	< 1	x	x	x	125	79	204	0	0	0
	> 4	x	x	x	0	0	0	0	0	0
DPT-3	< 1	x	x	x	87	86	173	0	0	0
	> 4	x	x	x	0	0	0	0	0	0
CAM-PAK	< 1	x	x	x	98	106	204	395	385	780
	> 4	x	x	x	0	0	0	0	0	0
Total labarik Imunização		x	x	x	1,139	1,095	2,234	1,431	1,434	2,865

Fonte: Hospital Regional Eduardo Ximenes Município de Baucau

2.3.41. Número Moras no Tratamento Baixa/IPD tui Idade no Sexo iha Hospital Regional Eduardo Ximenes Município de Baucau, 2022

Tipo Moras Diagnosa	Idade no Sexo												Total M+F
	< 1		1 < 5		5 < 15		15-45		> 45		Total		
	Mane	Feto	Mane	Feto	Mane	Feto	Mane	Feto	Mane	Feto	Mane	Feto	
ISPA	X	X	X	X	X	X	X	X	X	X	X	X	X
Malaria	X	X	X	X	X	X	X	X	X	X	X	X	X
Diarea	X	X	X	X	X	X	X	X	X	X	X	X	X
PMS	X	X	X	X	X	X	X	X	X	X	X	X	X
TB Paru	X	X	X	X	X	X	X	X	X	X	X	X	X
Bronchitis	X	X	X	X	X	X	X	X	X	X	X	X	X
Malnutrizasaun	X	X	X	X	X	X	X	X	X	X	X	X	X
Neuromusculos	X	X	X	X	X	X	X	X	X	X	X	X	X
Stomak / Sis.Degestaun/ Gastritis	X	X	X	X	X	X	X	X	X	X	X	X	X
Dentis	X	X	X	X	X	X	X	X	X	X	X	X	X
Moras kulit	X	X	X	X	X	X	X	X	X	X	X	X	X
Dengue	X	X	X	X	X	X	X	X	X	X	X	X	X
HIV SIDA	X	X	X	X	X	X	X	X	X	X	X	X	X
Kankro	X	X	X	X	X	X	X	X	X	X	X	X	X
Kankutak													
Fuan	X	X	X	X	X	X	X	X	X	X	X	X	X
Stomak	X	X	X	X	X	X	X	X	X	X	X	X	X
Susun	X	X	X	X	X	X	X	X	X	X	X	X	X
Oan Fatin	X	X	X	X	X	X	X	X	X	X	X	X	X
Desastre	X	X	X	X	X	X	X	X	X	X	X	X	X
Motor													
Kareta	X	X	X	X	X	X	X	X	X	X	X	X	X
Ema Oho	X	X	X	X	X	X	X	X	X	X	X	X	X
Monu husi Ai	X	X	X	X	X	X	X	X	X	X	X	X	X
Oho An	X	X	X	X	X	X	X	X	X	X	X	X	X
Hemu Veneno													
Tara An	X	X	X	X	X	X	X	X	X	X	X	X	X
Sona An	X	X	X	X	X	X	X	X	X	X	X	X	X
Sel-seluk tan	X	X	X	X	X	X	X	X	X	X	X	X	X
Sel-seluktan	X	X	X	X	X	X	X	X	X	X	X	X	X

Fonte: Hospital Regional Eduardo Ximenes Município de Baucau

2.3.42. Número Moras no Tratamento Lao/OPD tui Idade no Sexo iha Hospital Regional Eduardo Ximenes Município de Baucau, 2022

Tipo Moras Diagnosa	Idade no Sexo												
	< 1		1 < 5		5 < 15		15-45		> 45		Total		
	Mane	Feto	Mane	Feto	Mane	Feto	Mane	Feto	Mane	Feto	Mane	Feto	Total
ISPA	X	X	X	X	X	X	X	X	X	X	X	X	X
Malaria	X	X	X	X	X	X	X	X	X	X	X	X	X
Diarea	X	X	X	X	X	X	X	X	X	X	X	X	X
PMS	X	X	X	X	X	X	X	X	X	X	X	X	X
TB Paru	X	X	X	X	X	X	X	X	X	X	X	X	X
Bronchitis	X	X	X	X	X	X	X	X	X	X	X	X	X
Malnutrisaun	X	X	X	X	X	X	X	X	X	X	X	X	X
Neuromusculas	X	X	X	X	X	X	X	X	X	X	X	X	X
Stomak	X	X	X	X	X	X	X	X	X	X	X	X	X
Dentis	X	X	X	X	X	X	X	X	X	X	X	X	X
Sist.degestaun/Gastritis	X	X	X	X	X	X	X	X	X	X	X	X	X
Moras Kulit	X	X	X	X	X	X	X	X	X	X	X	X	X
Dengue	X	X	X	X	X	X	X	X	X	X	X	X	X
HIV SIDA	X	X	X	X	X	X	X	X	X	X	X	X	X
Kankro													
Kakutak	X	X	X	X	X	X	X	X	X	X	X	X	X
Fuan	X	X	X	X	X	X	X	X	X	X	X	X	X
Stomak	X	X	X	X	X	X	X	X	X	X	X	X	X
Susun	X	X	X	X	X	X	X	X	X	X	X	X	X
Oan fatin	X	X	X	X	X	X	X	X	X	X	X	X	X
Desastre													
Motor	X	X	X	X	X	X	X	X	X	X	X	X	X
Kareta	X	X	X	X	X	X	X	X	X	X	X	X	X
Ema Oho	X	X	X	X	X	X	X	X	X	X	X	X	X
Monu husi Ai	X	X	X	X	X	X	X	X	X	X	X	X	X
Hemu Veneno													
Hemu Veneno	X	X	X	X	X	X	X	X	X	X	X	X	X
Tara An	X	X	X	X	X	X	X	X	X	X	X	X	X
Sona An	X	X	X	X	X	X	X	X	X	X	X	X	X
Sel-seluktan	X	X	X	X	X	X	X	X	X	X	X	X	X

Fonte: Hospital Regional Eduardo Ximenes Município de Baucau

2.4. PROTEÇÃO SOCIAL

2.4.1. Distribuição População por Religião em Município de Baucau, Baseia ba Censo 2010, Censo 2015 e Censo 2022

Religião	Censo 2010			Censo 2015			Censo 2022		
	Mane	Feto	Total	Mane	Feto	Total	Mane	Feto	Total
Catolica	54,269	53,729	107,998	60,565	60,009	120,574	62,350	61,346	123,696
Protestante	849	880	1,729	837	894	1,731	750	701	1,451
Musulmano	147	107	254	141	117	258	155	134	289
Budista	6	2	8	2	1	3	1	0	1
Hindu	10	6	16	6	6	12	1	2	3
Tradicional	43	23	66	17	19	36	17	20	37
Seluk	45	44	89	52	43	95	32	30	62
Laiha Rligiaun	-	-	-	-	-	-	46	26	72
La hatan	-	-	-	-	-	-	17	18	35
Total	55,369	54,791	110,160	61,620	61,089	122,709	63,369	62,277	125,646

Fonte: Instituto Nacional de Estatística Timór-Leste, I.P
- *Censo População no Uma Kain 2010, 2015 e 2022*

2.4.2. Número de Idoso (>60 anos) e Pessoas Inválidos a receberem Subsídio por Posto Administrativos em Município de Baucau, 2022

Posto Administrativos	Idosos			Inválidos			Total Idosos + Inválidos		
	Mane	Feto	Total	Mane	Feto	Total	Mane	Feto	Total
Baguia	676	886	1,562	43	22	65	719	908	1,627
Baucau Vila	1,924	2,373	4,297	314	365	679	2,238	2,738	4,976
Laga	682	1,198	1,880	55	46	101	737	1,244	1,981
Quelicai	1,062	1,472	2,534	426	622	1,048	1,488	2,094	3,582
Vemasse	435	554	989	48	48	96	483	602	1,085
Venilale	1,214	1,100	2,314	84	64	148	1,298	1,164	2,462
Total	5,993	7,583	13,576	970	1,167	2,137	6,963	8,750	15,713

Fonte: Direcção Serviço Sociais Regional Município de Baucau

NB: * **Idosos:** Katuas ka Ferik ho idade 60 anos ba leten (60+) ne'ebé kbi'it la'ek.

* **Invalidos:** ema ne'ebémoris la normal/Divicensia no moras mental sira.

Governo Estabelese ona lei hodi rekonese no valorisa atu sira mos iha direito hanesan hodi fo subsidiu ou apoio ba idosos no Invalidos para sira mos moris ho dignu atraves husi Ministreiro Solidaridade Social Timor-Leste.

2.4.3. Número de Idoso (>60 anos) e Pessoas Inválidos a receberem Subsídio por Ano em Município de Baucau, 2015 até 2022

Ano	Idosos			Inválidos			Total Idosos + Inválidos		
	Mane	Feto	Total	Mane	Feto	Total	Mane	Feto	Total
2022	5,993	7,583	13,576	970	1,167	2,137	6,963	8,750	15,713
2021	10,900	13,881	24,781	1,898	2,268	4,166	12,798	16,149	28,947
2020	x	x	x	x	x	x	x	x	x
2019	x	x	12,749	x	x	2,129	x	x	14,878
2018	5,521	7,102	12,623	950	1,175	2,125	6,471	8,277	14,748
2017	5,372	6,840	12,212	1,054	1,282	2,336	6,426	8,122	14,548
2016	5,380	6,815	12,195	1,064	1,292	2,356	6,444	8,107	14,551
2015	5,435	6,655	12,090	1,083	1,299	2,382	6,518	7,954	14,472

Fonte: Direcção Serviço Sociais Regional Município de Baucau

2.4.4. Número Colegio e Número Orfanatus por Sexo por Posto Administrativos em Município de Baucau, 2022

Posto Administrativos	Total Número Colegio	Orfanatus 2022		
		Mane	Feto	Total
Baguia	1	25	24	49
Baucau Vila	2	16	16	32
Laga	1	0	105	105
Quelicaí	1	64	0	64
Vemasse	0	0	0	0
Venilale	1	0	112	112
Total	6	105	257	362

Fonte: Direcção Serviço Sociais Regional Município Baucau

2.4.5. Número Orfanatus por Sexo e por Ano em Município de Baucau, 2015 até 2022

Ano	Mane	Feto	Total
2022	105	257	262
2021	294	105	399
2020	83	297	380
2019	576	429	1,005
2018	635	565	1,200
2017	637	510	1,147
2016	622	533	1,155
2015	645	385	1,030

Fonte: Direcção Serviço Sociais Regional Município Baucau

2.4.6. Número Tipo de Dezastre Naturais e tuir Posto Administrativos em Município de Baucau, 2022

Posto Administrativos	Tipo Dezastre Naturais no tipo Estragus								
	Anin Bo'ot Estragus Uma			Ahi Han Uma			Rai Halai Estragus Uma		
	Kman	Naton	A'at Total	Kman	Naton	A'at Total	Kman	Naton	A'at Total
Baguia	12	3	0	0	0	0	0	0	0
Baucau Vila	12	1	1	0	0	1	0	0	0
Laga	0	0	0	0	0	0	0	0	0
Quelicaí	2	0	0	0	0	0	0	0	0
Vemasse	0	0	0	0	0	0	0	0	0
Venilale	2	0	2	0	0	0	0	0	0
Total	28	4	3	0	0	1	0	0	0

Fonte: MSS Município de Baucau

2.4.7. Número Tipo de Dezastre Naturais e tuir Tinan iha Posto Administrativos em Município de Baucau, 2015 até 2022

Posto Administrativos	Tipo Dezastre Naturais no tipo Estragus								
	Anin Bo'ot Estragus Uma			Ahi Han Uma			Rai Halai Estragus Uma		
	Kman	Naton	A'at Total	Kman	Naton	A'at Total	Kman	Naton	A'at Total
2022	28	4	3	0	0	1	0	0	0
2021	12	1	1	1	1	2	1	1	2
2020	x	x	x	x	x	x	x	x	x
2019	153	237	77	0	0	0	0	0	0
2018	169	77	0	0	0	2	0	0	0
2017	26	71	0	0	0	42	0	0	0
2016	168	0	0	0	0	32	3	0	3
2015	130	68	49	0	0	0	0	0	0

Fonte: MSS Município de Baucau

2.4.8. Número de Combatentes da Libertação Nacional e Beneficiários dos Martires Receber Pensão por Posto Administrativos em Município de Baucau, 2022

Posto Administrativos	Combatentes da Libertação Nacional		
	Mane	Feto	Total
Baguia	417	100	517
Baucau	725	250	975
Laga	565	171	736
Quelicai	857	279	1,136
Vemasse	320	105	425
Venilale	261	107	368
Total	3,145	1,012	4,157

Fonte: *Secretário de Estado dos Assuntos dos Combatentes da Libertação Nacional*

2.4.9. Número de Combatentes da Libertação Nacional e Beneficiários dos Martires Receber Pensão por Ano em Município de Baucau, 2016 até 2022

Ano	Combatentes da Libertação Nacional		
	Mane	Feto	Total
*2022	3,145	1,012	4,157
*2021	3,135	1,003	4,138
*2020	3,159	2,027	5,186
*2019	2,723	839	3,562
2018	485	3,676	4,161
2017	3,665	4,148	7,813
2016	2,785	824	3,609

Fonte: - *Ministerio da Solidaridade e Social, DNACLN e*
 - * *Secretário de Estado dos Assuntos dos Combatentes da Libertação Nacional*

2.5. MERCADO DE TRABALHO

2.5.1. Número de Pessoas Registadas á Procura de Emprego por Sexo e por mês, 2022

Mês	Mane	Feto	Total
Janeiro	x	x	x
Fevereiro	x	x	x
Março	x	x	x
Abril	x	x	x
Maio	x	x	x
Junho	x	x	x
Julho	x	x	x
Agosto	x	x	x
Setembro	x	x	x
Outubro	x	x	x
Novembro	x	x	x
Dezembro	x	x	x
Total	502	409	911

Fonte: SEPFOPE Regional Município de Baucau

2.5.2. Número de Pessoas á Procura de Emprego por Sexo e por Ano

Ano	Mane	Feto	Total
2022	502	409	911
2021	227	335	562
2020	4	2	6
2019	478	382	860
2018	710	566	1,276
2017	373	329	702
2016	48	29	77
2015	95	80	175

Fonte: SEPFOPE Regional Município de Baucau

2.5.3. Número de Pessoas Registadas á Procura de Emprego por Sexo, mês e por Grupo de Idade, 2022

Mês	Grupo de Idade											
	15 - 24			25 - 39			40 - 54			55+		
	Mane	Feto	Total	Mane	Feto	Total	Mane	Feto	Total	Mane	Feto	Total
Janeiro	x	x	x	x	x	x	x	x	x	x	x	x
Fevereiro	x	x	x	x	x	x	x	x	x	x	x	x
Março	x	x	x	x	x	x	x	x	x	x	x	x
Abril	x	x	x	x	x	x	x	x	x	x	x	x
Maio	x	x	x	x	x	x	x	x	x	x	x	x
Junho	x	x	x	x	x	x	x	x	x	x	x	x
Julho	x	x	x	x	x	x	x	x	x	x	x	x
Agosto	x	x	x	x	x	x	x	x	x	x	x	x
Setembro	x	x	x	x	x	x	x	x	x	x	x	x
Outubro	x	x	x	x	x	x	x	x	x	x	x	x
Novembro	x	x	x	x	x	x	x	x	x	x	x	x
Dezembro	x	x	x	x	x	x	x	x	x	x	x	x
Total	333	298	631	163	104	267	5	6	11	1	1	2

Fonte: SEJT Direcção Município de Baucau

2.5.4. Número de Pessoas Registadas á Procura de Emprego no País e no Estrangeiros e Formação em Município de Baucau, 2019 até 2022

Objectivos Clientes	Ano											
	2022			2021			2020			2019		
	Mane	Feto	Total	Mane	Feto	Total	Mane	Feto	Total	Mane	Feto	Total
Á Procura de Serviço no País	45	64	109	4	11	15	9	4	2	36	21	57
Á Procura de Serviço para o Estrangeiro	109	46	155	16	5	21	55	21	8	107	55	162
Gosta de Serviço/Trabalho	23	12	35	6	19	25	8	5	12	19	8	27
Á Procura de Formação Profissional	338	290	628	201	292	493	300	119	172	318	300	618
Á Procura de Formação Empresário	2	5	7	5	13	18	4	0	0	7	4	11
Total	517	417	934	228	329	557	376	149	194	487	388	875

Fonte: SEJT Direcção Município de Baucau

2.5.5. Número de Pessoas Registadas á Procura de Emprego por Nivel da Educação em Município de Baucau, 2019 até 2022

Nivel da Educação	2022			2021			2020			2019		
	Mane	Feto	Total	Mane	Feto	Total	Mane	Feto	Total	Mane	Feto	Total
Ensino Superior	27	49	76	3	10	13	0	0	0	32	29	61
Ensino Secundario	361	295	656	113	212	325	4	2	6	333	289	622
Ensino Secundario Técnico Profecional	70	49	119	12	23	35	0	0	0	80	50	130
Ensino Pre-Secundario	12	5	17	0	3	3	0	0	0	9	5	14
Ensino Primaria	5	0	5	0	1	1	0	0	0	5	1	6
Não Acesso	26	10	36	99	86	185	0	0	0	19	8	27
Alfabetição	1	1	2	0	0	0	0	0	0	0	0	0
Total	502	409	911	227	335	562	4	2	6	478	382	860

Fonte: SEJT Direcção Município de Baucau

2.5.6. Número Graduado de Curso não Formal, 2019 até 2022

Centro Formação/ área curso	Ano											
	2022			2021			2020			2019		
	Mane	Feto	Total	Mane	Feto	Total	Mane	Feto	Total	Mane	Feto	Total
Agricultura	40	14	54	155	118	273	57	41	98	12	7	19
Base de Computador	16	30	46	0	0	0	0	0	0	0	0	0
Culinária	0	14	14	0	16	16	0	0	0	0	0	0
Eletricidade	12	1	13	5	0	5	0	0	0	0	0	0
Karpinteira	4	1	5	1	2	3	0	0	0	0	0	0
Kanalizasaum	9	3	12	3	0	3	0	0	0	0	0	0
Padreiro	9	0	9	8	2	10	0	0	0	0	0	0
Soldador	7	0	7	7	2	9	0	0	0	0	0	0
Hotel e Restaurante de gest.	0	0	0	0	0	0	0	0	0	0	0	0
Hospitalidade e Turismo	0	13	13	0	0	0	1	18	19	1	42	43
Administração Geral	7	47	54	0	18	18	0	14	14	15	58	73
Alfaete /Custura	0	20	20	0	21	21	0	19	19	0	0	0
Jornalismo	1	3	4	0	0	0	0	0	0	0	0	0
Kurso Inglesh	20	31	51	0	0	0	0	0	0	0	0	0
Kurso Portugues	4	10	14	0	0	0	0	0	0	0	0	0
Curso de Lingua Correia	150	57	207	0	0	0	0	0	0	0	0	0
II certificado de produção comida	1	8	9	2	14	16	0	0	0	0	0	0
Sertificado I, II de Hospitalidade Jerál	0	0	0	2	29	31	0	0	0	0	0	0
Total	280	252	532	183	222	405	58	92	150	28	107	135

Fonte: SEJT Direcção Município de Baucau

2.5.7. Acesso de Serviço e Formação Profissional em Município de Baucau, 2022

Objectivo Cientes/ Placement by Sector	2022		
	Mane	Feto	Total
Administrasaun Geral (Edukasaun, Saude no Sosial)	1	0	1
Industria Primaria (Inklui Agrikultor no Peskas)	1	1	2
Kuda Ai oan (Ho Kontrato no Salariu)	1	0	1
Otel, Pouzada, Guest House	0	1	1
Centro Formasaun Geral	1	0	1
Servisu Empregu hanesan Ajensia Empregu	0	1	1
Kondotor/Lori Kareta, Taksi, Van	1	0	1
Tekniku Profissional	1	1	2
Kuda-Hakiak no Faan	1	0	1
House Keeping	0	1	1
Instrutur	1	0	1
Assistente ba Administrasaun no Rekursu Humanu	0	1	1
Total	8	6	14

Fonte: SEJT Direcção Município de Baucau

2.6. POLICÍA NACIONAL DE TIMOR- LESTE

2.6.1. Número Policia por Ano em Município de Baucau, 2022

Posto Administrativos	2022			2021		
	Mane	Feto	Total	Mane	Feto	Total
Baucau HQ	59	29	88	58	29	87
ESK. Bagueia	28	8	36	28	8	36
ESK.Baucau Vila	8	4	12	8	4	12
ESK.Laga	13	2	15	13	2	15
ESK.Quelicaí	21	2	23	21	2	23
ESK.Vemasse	11	2	13	11	2	13
ESK.Venilale	14	4	18	14	4	18
Total	154	51	205	153	51	204

Fonte: Comando Policia Município de Baucau

2.6.2. Número Policia por Ano em Município de Baucau 2015 até 2022

Ano	Membro Policia		
	Mane	Feto	Total
2022	154	51	205
2021	153	51	204
2020	154	51	205
2019	160	54	214
2018	161	54	215
2017	146	54	200
2016	148	53	201
2015	129	54	183

Fonte: HQ PNTL Nacional Dili Comando Policia Município de Baucau

2.6.3. Número Crime por Tipo e por Mês em Município de Baucau, 2022

Categoriá Crime	Meses												
	Jan	Fev	Mar	Abr	Mai	Jun	Jul	Agu	Set	Out	Nov	Dez	Total
OFENÇAS DA PESSOA:	X	X	X	X	X	X	X	X	X	X	X	X	X
Ofencas Koorporasi (Asaltu)	X	X	X	X	X	X	X	X	X	X	X	X	X
Homesidio	X	X	X	X	X	X	X	X	X	X	X	X	X
Hetan Mate Isin	X	X	X	X	X	X	X	X	X	X	X	X	X
Viomestika Domestika	X	X	X	X	X	X	X	X	X	X	X	X	X
Abosu Menior	X	X	X	X	X	X	X	X	X	X	X	X	X
Abosu Seksual	X	X	X	X	X	X	X	X	X	X	X	X	X
Violasaun Seksual	X	X	X	X	X	X	X	X	X	X	X	X	X
Tentativu V. Seksual	X	X	X	X	X	X	X	X	X	X	X	X	X
Explorasaun Seksual	X	X	X	X	X	X	X	X	X	X	X	X	X
Koasaun Seksual	X	X	X	X	X	X	X	X	X	X	X	X	X
Ameasa	X	X	X	X	X	X	X	X	X	X	X	X	X
Tara An	X	X	X	X	X	X	X	X	X	X	X	X	X
Devasa	X	X	X	X	X	X	X	X	X	X	X	X	X
Sem Carta Condução	X	X	X	X	X	X	X	X	X	X	X	X	X
Ezbionismo Seksual	X	X	X	X	X	X	X	X	X	X	X	X	X
OFENSA BA SASAN	X	X	X	X	X	X	X	X	X	X	X	X	X
Incendiu (Sunu Uma)	X	X	X	X	X	X	X	X	X	X	X	X	X
Danos (Damage to Property)	X	X	X	X	X	X	X	X	X	X	X	X	X
Danos Com Violencia	X	X	X	X	X	X	X	X	X	X	X	X	X
Furto Agravado	X	X	X	X	X	X	X	X	X	X	X	X	X
Burla Agravado	X	X	X	X	X	X	X	X	X	X	X	X	X
KRIME ORGANIZADO	X	X	X	X	X	X	X	X	X	X	X	X	X
Propaganda Eleitoral Elizita	X	X	X	X	X	X	X	X	X	X	X	X	X
Perturbação ba Acto Política	X	X	X	X	X	X	X	X	X	X	X	X	X
Obstrução ba Acto Eleitoral	X	X	X	X	X	X	X	X	X	X	X	X	X
Arma Brancas	X	X	X	X	X	X	X	X	X	X	X	X	X
Total Caso Crime	X	X	X	X	X	X	X	X	X	X	X	X	X

Fonte: Comando PNTL Município de Baucau

2.6.4. Número Crime por Tipo e por Ano em Município de Baucau, 2015 até 2022

Categoriá Crime	Ano							
	2022	2021	2020	2019	2018	2017	2016	2015
OFENÇAS DA PESSOA:	x	107	x	303	310	199	181	147
Ofenças ba Integridade Fízico	x	7	x	0	152	0	0	0
Ofensa Korporais (Assaltu)	x	0	x	150	0	83	63	62
Homicidio	x	84	x	4	6	5	6	4
Tentativo Homicidio	x	0	x	0	0	0	2	3
Violencia Domestika	x	9	x	108	108	90	73	47
Violasaun Sexual	x	12	x	2	4	6	3	0
Threat (ameasa)	x	2	x	8	12	0	4	2
Ezibionismo Sexual	x	0	x	0	2	0	2	0
Insestu	x	3	x	0	0	0	2	0
Abuse Sexual	x	9	x	20	11	4	12	13
Abuse Minor	x	4	x	0	0	0	5	3
Tentativo Violasaun Sexual	x	2	x	1	1	1	2	2
Koasaun Sexual	x	0	x	3	5	2	2	5
Dezfamasaun	x	0	x	0	0	0	1	0
Tara An	x	0	x	2	4	8	3	6
Torturasaun	x	0	x	0	0	0	1	0
Devasa	x	19	x	0	2	0	0	0
Exploraçaõ Sexual	x	0	x	0	1	0	0	0
Hetan Mate Isin	x	5	x	3	1	0	0	0
Sem Carta Conduçaõ	x	0	x	2	1	0	0	0
CRIME ORGANIZADO	x	4	x	12	13	0	0	0
Propaganda Eleitoral Elizita	x	0	x	0	1	0	0	0
Perturbaçaõ ba Acto Política	x	2	x	0	1	0	0	0
Obstruçaõ ba Acto Eleitoral	x	0	x	0	1	0	0	0
Armas Brancas	x	2	x	12	10	0	0	0

Continua...

Continuação 2.6.4.

Categoriá Crime	Ano							
	2022	2021	2020	2019	2018	2017	2016	2015
OFENSA BA SASAN	x	24	x	29	36	1	29	24
Incendíu (Sunu Uma)	x	19	x	5	2	0	3	4
Danos (Damage to Property)	x	0	x	23	23	1	15	11
Furto Agravado	x	0	x	1	10	0	5	5
Burla Agravado	x	0	x	0	1	0	3	0
Dano com Violansia	x	5	x	0	0	0	2	4
Tuda Uma	x	0	x	0	0	0	1	0
ACCIDENTAL	x	0	x	4	0	2	13	0
Fatal Accidente	x	0	x	0	0	0	0	0
Pornografía	x	0	x	0	0	0	0	0
Jogo Ilegal	x	0	x	0	0	0	11	0
Pertubasaun Publiku	x	0	x	4	0	2	2	0
Droga	x	0	x	0	0	0	0	0
SELUK TAN	x	0	x	2	0	2	4	3
Tiru Kilat Anin	x	0	x	0	0	0	0	0
Radio Komunikasi Ilegal	x	0	x	0	0	0	0	0
Tesi/Tula Ai Kameli Ilegal	x	0	x	0	0	0	4	2
Ilegal Presu MTCI	x	0	x	1	0	0	0	0
Prende Sasan Kroat	x	0	x	0	0	1	0	0
Alfandegas	x	0	x	0	0	1	0	0
Koko atu Naok	x	0	x	0	0	0	0	1
Deskamino	x	0	x	1	0	0	0	0
Total Caso Crime	x	135	x	350	359	204	227	174

Fonte: Comando PNTL Município de Baucau

2.6.5. Número Suspeito ba Acontecimento Criminal tuir Grupo de Idade e por Ano em Município de Baucau, 2016 até 2022

Grupo de Idade	Suspeito						
	2022	2021	2020	2019	2018	2017	2016
0-9	0	1	0	0	2	0	0
10-19	24	26	55	30	19	19	10
20-29	101	106	203	88	100	73	30
30-39	62	65	83	63	32	49	19
40-49	32	28	55	21	39	23	28
50-59	27	21	12	21	16	7	8
60+	12	10	10	8	9	3	9
Total	258	257	404	231	217	174	104

Fonte: Serviço Investigação Criminal (SIC) PNTL

2.6.6. Número Vítima ba Acontecimento Criminal tuir Grupo de Idade e por Ano em Município de Baucau, 2016 até 2022

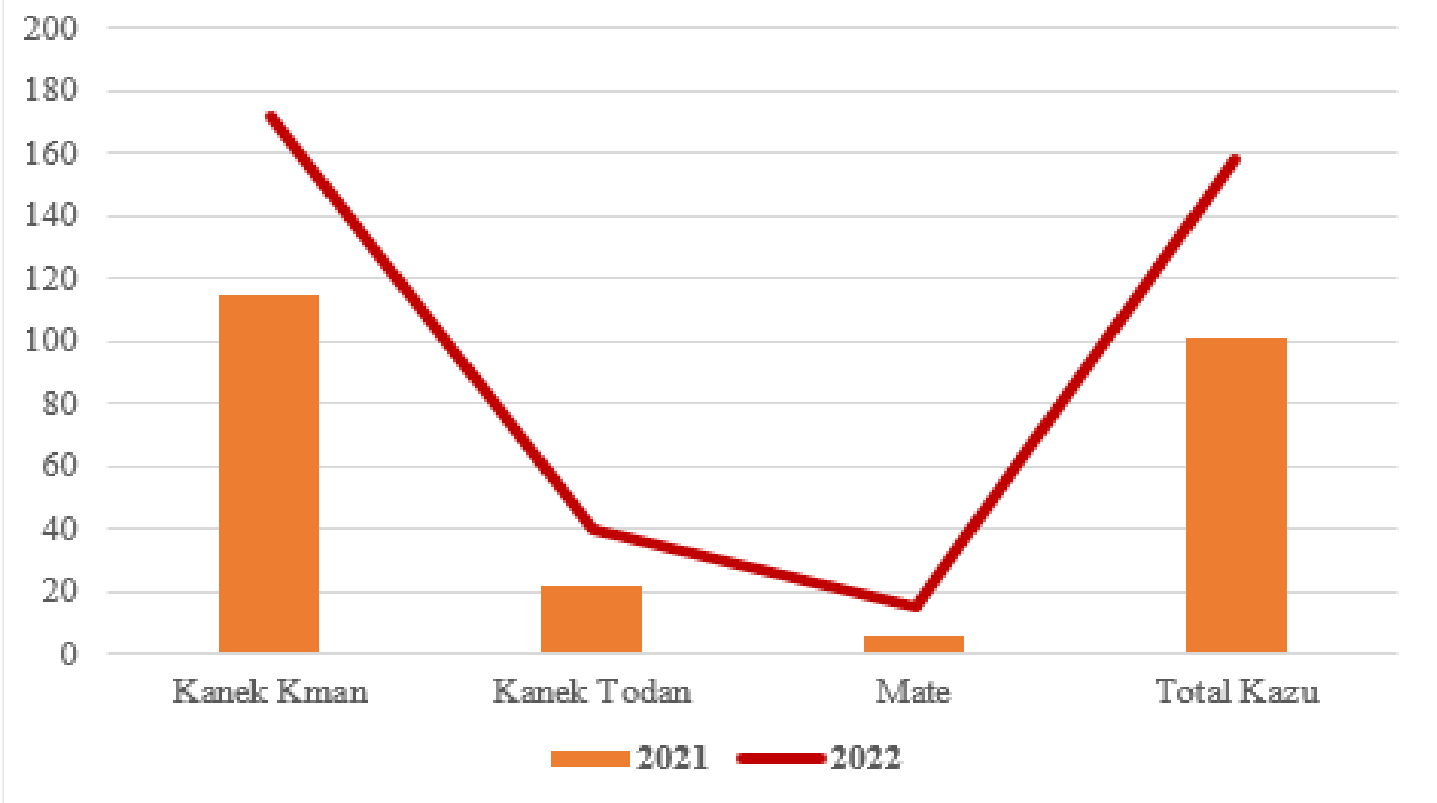
Grupo de Idade	Vítima						
	2022	2021	2020	2019	2018	2017	2016
0-9	5	6	1	7	5	7	1
10-19	34	44	46	41	58	26	22
20-29	81	81	124	117	176	67	33
30-39	64	55	99	58	76	30	23
40-49	32	27	33	49	49	39	21
50-59	30	17	33	33	29	13	10
60+	14	14	37	17	18	13	11
Total	260	244	373	322	411	322	121

Fonte: Serviço Investigação Criminal (SIC) PNTL

2.6.7. Número Acidentes Trafico Ne'ebé Resulta Ema Kanek Todan, Kanek Kman no Mateiha Município de Baucau, 2016 até 2022

Ano	Accidentes Trafico			
	Kanek Kman	Kanek Todan	Mate	Total Kazu
2020	172	40	15	158
2021	115	22	6	101
2020	175	48	15	122
2019	59	8	1	152
2017	193	38	9	159
2016	192	38	6	175

Gráfico: 2.6.7. Acidente Trafico Ano 2021 e 2022



Fonte: Serviço Investigação Criminal (SIC) PNTL

2.7. TERRAS PROPRIEDADES

2.7.1. Número Parcelas Rai tuir Posto Administrativos em Município de Baucau, 2022

No.	Rai Parcelas	Total Parcelas
1.	Total Registu SNC	13,817
2.	Parcelas INR seidauk Aktualiza (AICA)	710
3.	Registu husi Estadu	550
4.	Registu husi Privadu	13,267
5.	Parcela Disputa	2,593
6.	Area Koleksaun (AK)ne'ebé Publikasaun remata ona	77
7.	Area Koleksaun (AK) ne'ebé Publikasaun sei dauk remata ona	52

Fonte: Terras Propriedades (DNTPCS) Município de Baucau, 2021

2.7.2. Número Rezolução ba Caso Disputa Rai tuir Posto Administrativos em Município de Baucau, 2022

Posto Administrativos	Tipo Disputa		Rai Estadonian (Quantidades Bein Imovel)	Contrato Arendamento ba Estado			Total
	Disputa Parcela	Disputa Baliza		Recidência	Edificio	Comercial/ Investemento	
Baguia	2	0	1	0	0	0	3
Baucau	4	0	5	18	0	5	32
Laga	0	0	0	0	0	0	0
Quelicaí	1	0	0	0	0	0	1
Vemasse	0	0	1	0	0	0	1
Venilale	2	0	0	0	0	0	2
Total	9	0	7	18	0	5	39

Fonte: Terras Propriedades (DNTPCS) Município de Baucau,

2.8. ADMINISTRAÇÃO PÚBLICA

2.8.1. Número Funcionario Público husi Instituição ne'ebé Destakadu iha Município de Baucau, 2022

Instituição	Funcionario Permanente			Funcionario AAP			Funcionario Cazuais			Total Funcionario Permanente + AAP + Cazuais		
	Mane	Feto	Total	Mane	Feto	Total	Mane	Feto	Total	Mane	Feto	Total
MAE-SAM Bcu	44	12	56	18	12	30	57	16	73	119	40	159
PNDS	20	7	27	1	1	2	19	5	24	40	13	53
STAE	5	0	5	0	0	0	2	1	3	7	1	8
SM-Saude	178	171	349	0	0	0	32	88	120	210	259	469
Sm-Edukasaun	42	7	49	6	2	8	4	10	14	52	19	71
SM-Agricoltura + Regional	85	9	94	25	2	27	5	2	7	115	13	128
SM-Obras Publica	17	4	21	0	0	0	4	2	6	21	6	27
SM-Agua S. Ambiente	8	5	13	1	0	1	4	2	6	13	7	20
SM-RSNC (Asaun Social)	2	1	3	0	0	0	3	2	5	5	3	8
SM-ASGDN	2	1	3	0	0	0	5	3	8	7	4	11
SM-Proc. Civil Dezas. Natu.	1	0	1	0	0	0	3	1	4	4	1	5
SM-Gestao Mercado	1	0	1	0	0	0	1	1	2	2	1	3
Seguransa Alimentar	2	1	3	0	0	0	2	2	4	4	3	7
EDTL	44	1	45	0	0	0	9	1	10	53	2	55
PNTL	153	51	204	0	0	0	0	0	0	153	51	204
CFT-F-FDTL	0	0	0	0	0	0	0	0	0	0	0	0
Siguransa Civil	42	1	43	58	8	66	100	9	109	200	18	218
Prevensaun Konflitu	2	0	2	1	1	2	0	0	0	3	1	4
Bomberus	18	4	22	0	0	0	0	0	0	18	4	22
Protesaun Sivil	4	0	4	0	0	0	0	0	0	4	0	4
SM-Peska	0	0	0	0	0	0	0	0	0	0	0	0
SM-Peskiza	0	0	0	0	0	0	0	0	0	0	0	0
Alfandega	4	0	4	0	0	0	0	0	0	4	0	4
Emposto	7	3	10	0	0	0	0	0	0	7	3	10
Estatistika	3	2	5	0	0	0	2	3	5	5	5	10
Transporte Regional	0	0	0	0	0	0	0	0	0	0	0	0
Correios	0	0	0	0	0	0	0	0	0	0	0	0
Aeroporto	2	0	2	0	0	0	0	0	0	2	0	2
Registo Sivil e Notariadu e cadastro	2	1	3	0	0	0	2	2	4	4	3	7
Terras Propriedade	0	0	0	0	0	0	0	0	0	0	0	0
PDHJ	0	0	0	0	0	0	0	0	0	0	0	0
Defensor Publiku	0	0	0	0	0	0	0	0	0	0	0	0
Xefe Prokuradoria	0	0	0	0	0	0	0	0	0	0	0	0

Continua...

Continuação 2.8.1.

Instituição	Funcionario Permanente			Funcionario AAP			Funcionario Cazuais			Total Funcionario Permanente + AAP + Cazuais		
	Mane	Feto	Total	Mane	Feto	Total	Mane	Feto	Total	Mane	Feto	Total
Oficial Prokuradoria Distrital	0	0	0	0	0	0	0	0	0	0	0	0
Funcionariu Prokuradoria	0	0	0	0	0	0	0	0	0	0	0	0
Tribunal Distrital	0	0	0	0	0	0	0	0	0	0	0	0
MSSI Bcu	0	0	0	0	0	0	0	0	0	0	0	0
IADE M. Bcu	0	0	0	0	0	0	0	0	0	0	0	0
HoREX Bcu	83	116	199	0	0	0	0	0	0	83	116	199
Comersiu Industria	0	0	0	0	0	0	0	0	0	0	0	0
CNE	0	0	0	0	0	0	0	0	0	0	0	0
SEII	0	0	0	0	0	0	0	0	0	0	0	0
SEJD	0	0	0	0	0	0	0	0	0	0	0	0
SEFOPE	0	0	0	0	0	0	0	0	0	0	0	0
Mediku geral no Especialidade	13	17	30	0	0	0	0	0	0	13	17	30
Enfermeirus	41	42	83	0	0	0	0	0	0	41	42	83
Parteiras	0	25	25	0	0	0	0	0	0	0	25	25
Saude Ambiental	0	0	0	0	0	0	0	0	0	0	0	0
Nutrisaun	3	1	4	0	0	0	0	0	0	3	1	4
Farmasia	6	5	11	0	0	0	0	0	0	6	5	11
Analista	11	4	15	0	0	0	0	0	0	11	4	15
Dentista	1	1	2	0	0	0	0	0	0	1	1	2
Assistente Enfermeira	1	2	3	0	0	0	0	0	0	1	2	3
Regime Internatu (Mediku Geral)	1	0	1	0	0	0	0	0	0	1	0	1
Regime Internatu (Parteira)	0	5	5	0	0	0	0	0	0	0	5	5
Regime Internatu (Analista)	0	0	0	0	0	0	0	0	0	0	0	0
Regime Internatu (Farmasia)	0	0	0	0	0	0	0	0	0	0	0	0
Regime Internatu (Infermajen)	6	14	20	0	0	0	0	0	0	6	14	20
Professores Pre-Eskolar	0	5	5	2	17	19	6	55	61	8	77	85
Ensinu Basiku	657	360	1,017	182	191	373	125	212	337	964	763	1,727
Ensinu Sekundariu Geral	123	40	163	34	17	51	106	84	190	263	141	404
Ensinu Tekniku Vokasional	32	7	39	6	9	15	18	16	34	56	32	88
Total Funcionario Municipio de Baucau	1,666	925	2,591	334	260	594	509	517	1,026	2,509	1,702	4,211

Fonte/Source: Rekursu Umanu Administrasaun Autoridade Municipio de Baucau

2.8.2. Número Segurança DNSPP por Poato Administrativos em Município de Baucau, 2022

Posto Administrativos	Permanente			Temporário			Total Permanente + Temporário		
	Mane	Feto	Total	Mane	Feto	Total	Mane	Feto	Total
Baguia	3	0	3	2	1	3	5	1	6
Baucau	24	1	25	50	5	55	74	6	80
Laga	5	0	5	0	0	0	5	0	5
Quelicaí	4	0	4	3	0	3	7	0	7
Vemasse	4	0	4	2	0	2	6	0	6
Venilale	2	0	2	1	2	3	3	2	5
Total	42	1	43	58	8	66	100	9	109

Fonte: DNSPP Município de Baucau

2.8.3. Número Segurança DNSPP por Ano em Município de Baucau, 2016 até 2022

Ano	Permanente			Temporário			Total Permanente + Temporário		
	Mane	Feto	Total	Mane	Feto	Total	Mane	Feto	Total
2022	42	1	43	58	8	66	100	9	109
2021	39	0	39	57	7	64	96	7	103
2020	39	0	39	57	7	64	96	7	103
2019	39	0	39	57	7	64	96	7	103
2018	39	0	39	57	7	64	96	7	103
2017	39	0	39	57	7	64	96	7	103
2016	39	0	39	57	7	64	96	7	103

Fonte: DNSPP Município de Baucau

2.9. REGISTO CIVIL E NOTARIADO

2.9.1. Números Emissão Certidões em Município de Baucau, 2022

Tipo de Registo	Kategoria Idade	Sexu		Total Registadu	Total Emitadu
		Mane	Feto		
Certidaun Nasimentu	0-5	163	149	312	312
	6-16	193	169	362	362
	17+	3,229	3,308	6,537	6,537
		3,585	3,626	7,211	7,211
Certidaun Casamentu	Transisaun	Mane + Feto = 277		277	277
	Celebrasaun iha CR	0		0	0
Guia de Obitu	Reguler	300	153	453	453
Renovasaun no hasai Original	Sertidaun Moris	2,362	1,869	4,231	4,231
	Sertidaun Kaben	174		174	
	Sertidaun Mate/Obitu	124	43	167	167

Fonte: Ministerio da Justica,
- Direcção Nacional Registo Civil e Notariado, Município de Baucau

2.10. PARTICIPAÇÃO POLÍTICA

2.10.1. Participação nas Eleições para o Parlamento Nacional, 2012

Partidos Político	Votus	%
UDT - União Democrata Timorese	405	0.75
PR - Partidu Republikanu	454	0.84
PDN - Partidu Desenvolvimento Nacional	189	0.35
AD - Aliança Democrática KOTA /TRABALHISTA	218	0.40
PUN - Partido Unidade Nacional	212	0.39
PD - Partido Democrático	2,139	3.96
PTD - Partido Timorese Democrático	304	0.56
PSD - Partido Social Democrata	584	1.08
FRENTI MUDANÇA - Frente Reconstrução Nacional de Timor-Leste	2,562	4.74
KHUNTO - Partidu Kmanek Haburas Unidade Nasional Timor Oan	1,663	3.08
CNRT - Congresso Nacional de Reconstrução de Timor-Leste	12,458	23.05
FRETILIN - Frente Revolucionária do Timor-Leste Independente	27,777	51.38
PDP - Partido Desenvolvimento Popular	172	0.32
BLOKU PROKLAMADOR PMD /PARENTIL	109	0.20
ASDT - Associação Social Democrata Timorese	584	1.08
PST - Partido Socialista Timorese	673	1.24
PDC - Partido Democrático Cristão	91	0.17
PDL - partido Democrático Liberal	26	0.05
APMT - Associação Popular Monarquia Timorese	140	0.26
UNDERTIM - Unidade nacional Democrática da Resistência Timorese	2,952	5.46
Coligação PLPA /PDRT	347	0.64
Total	54,059	100

Fonte: Secretariado Técnico de Administração Eleitoral Município de Baucau

2.10.2. Resumo Participação nas Eleições para o Parlamento Nacional, 2012

2012						
Eleição para o Parlamento Nacional						
Nº Eleitores Inscritos	Nº Votos				Abstenção %	Partido / coligação mais votado %
	Total	Válidos	Votos brancos	Votos nulos		
75,070	55,414	54,059	426	912	17	51.38
Nº Electors Registered	Total	Valid	Blank Votes	Invalid Votes	Abstention %	Party / coalition most voted %
	Nº Votos					
Election to the National Parliament						

Fonte: Secretariado Técnico de Administração Eleitoral Município de Baucau

2.10.3. Resumo Participação nas eleições para a Presidência da República, 2012

2012						
Eleição para a Presidência da República, 2ª volta						
Nº Eleitores Inscritos	Nº Votos				Abstenção %	Votos do candidato mais votado %
	Total	Válidos	Votos brancos	Votos nulos		
72,954	54,370	53,618	241	494	17	52.07
Nº Electors Registered	Total	Valid	Blank Votes	Invalid Votes	Abstention %	Votes of the most voted candidate %
	Nº Votos					
Election to Presidency of República , 2 nd Round						

Fonte: Secretariado Técnico de Administração Eleitoral Município de Baucau

2.10.4. Participação Partido Políticos nas Eleições para o Parlamento Nacional, 2017

Partidos Político	Votos	%
Bloco Unidade Nacional	229	0.36
APMT - Associação Popular Monarquia Timorense	219	0.35
KHUNTO - Partidu Kmanek Haburas Unidade Nasional Timor Oan	3,976	6.32
PEP - Partido Esperança da Patria	383	0.61
PST - Partido Socialista Timorense	360	0.57
PDP - Partido Desenvolvimento Popular	108	0.17
CNRT - Congresso Nacional de Reconstrução de Timor-Leste	6,208	9.87
PR - Partido Republicano	291	0.46
UDT - União Democrata Timorense	578	0.92
PDC - Partido Democrático Cristão	213	0.34
MLPM - Movimento Libertação Povo Maubere	207	0.33
PLP - Partido Libertação Popular	18,947	30.12
PD - Partido Democrático	2,456	3.90
UNDERTIM - Unidade nacional Democrática da Resistência Timorense	115	0.18
PUDD - Partido Unidade Desenvolvimento Democrático	657	1.04
PTD - Partido Timorense Democrático	56	0.09
FRENTI MUDANÇA - Frente Reconstrução Nacional de Timor-Leste	575	0.91
PSD - Partido Social Democrata	505	0.80
CASDT - Cento Associação Democrático Timorense	87	0.14
PDN - Partidu Desenvolvimento Nacional	180	0.29
FRETILIN - Frente Revolucionária do Timor-Leste Independente	26,552	42.21
Total Votos	62,902	100

Fonte: <http://www.cne.tl/apuramento.2017/>

2.10.5. Resumo Votos nas Eleições para o Parlamento Nacional, 2017

2017								
Eleição para o Parlamento Nacional								
Nº Eleitores Inscritos	Nº Votos					Abstenção %	Partido / coligação mais votado (Fretilin)	%
	Votos Confirmados	Válidos	Votos brancos	Votos nulos	Votos Reclamados			
86,507	65,131	62,902	517	1,697	6	24.71	26,552	42.21
Nº Electors Registered	Con- firmed Votes	Valid	Blank Votes	Invalid Votes	Claimed Votes	Abstention %	Party / coalition most voted (Fretilin)	%
	Nº Votos							
Election to the National Parliament								

Fonte: <http://www.cne.tl/apuramento.2017/>

2.10.6. Resumo Votos nas eleições para a Presidência da República, 2017

2017							
Eleição para a Presidência da República, 1ª volta							
Nº Eleitores Inscritos	Nº Votos				Abstenção %	Votos do candidato mais votado	%
	Total	Válidos	Votos brancos	Votos nulos			
85,371	59,816	57,569	474	1,779	29.93	41,948	72.88
Nº Electors Registered	Total	Valid	Blank Votes	Invalid Votes	Abstention %	Votes of the most voted candidate	%
	Nº Votos						
Election to Presidency of República , 1st Round							

Fonte: *Secretariado Técnico de Administração Eleitoral Município de Baucau*

2.10.7. Participação nas Eleições para o Presidência da República, 2017

No	Naran Candidatos Presidencial ba Primeira Ronde	Votos	%
1.	Antonio Maher Lopes	875	1.52
2.	Francisco Guterres (Lu-Olo)	41,949	72.88
3.	Amorim Vieira	369	0.64
4.	Jose Antonio De S. Neves	941	1.63
5.	Jose Luis Guterres	2,848	4.95
6.	Maria A. F. da Silva	417	0.72
7.	Luis Alves Tilman	854	1.48
8.	Antonio da Conceição	9,308	16.17
Total		57,561	100

Fonte: Secretariado Técnico de Administração Eleitoral Município de Baucau

2.10.8. Participação nas Eleições para a Presidência da República, por Posto Administrativos, 2017

Posto Administrativos	Votantes		
	Mane	Feto	Total
Baguia	3,821	3,886	7,707
Baucau	1,708	16,056	17,764
Laga	5,929	5,568	11,497
Quelicai	7,616	7,647	15,263
Vemasse	3,687	3,479	7,166
Venilale	5,839	5,499	11,338
Total	28,600	42,135	70,735

Fonte: Secretariado Técnico de Administração Eleitoral Município de Baucau

2.10.9. Participação Partido políticos nas Eleições Antecipada para o Parlamento Nacional, 2018

No	Partido Político/Coligação	Votos	%
1.	PEP - <i>Partido Esperança da Pátria</i>	406	0.6
2.	PD - <i>Partido Democrático</i>	2,532	3.7
3.	PR - <i>Partido Republicano</i>	432	0.6
4.	FRETILIN - <i>Frente Revolucionária de Timor-Leste Independente</i>	35,612	51.9
5.	MSD - <i>Movimento Social Democrata</i>	393	0.6
6.	MDN - <i>Movimento Desenvolvimento Nacional</i>	216	0.3
7.	FDD - <i>Frente Desenvolvimento Democrático</i>	2,031	3.0
8.	AMP - <i>Aliansa Mudansa ba Progresu</i>	27,027	39.4
Total		68,649	100

Fonte: <http://www.cne.tl/apuramento.2017/>

2.10.10. Resumo Votos nas Eleições Antecipada para o Parlamento Nacional, 2018

2018								
Eleição Antecipada para o Parlamento Nacional								
Nº Eleitores Inscritos	Votos Confirmados	Voto Válidos	Votos brancos	Votos nulos	Votos Rejeitados	Abstenção %	Partido / coligação mais votado (Fretilin)	%
88,922	69,986	68,649	411	918	2	21.3	35,612	51.9
Nº Electors Registered	Confirmed Votes	Valid Votes	Blank Votes	Invalid Votes	Reject Votes	Abstention %	Party / coalition most voted (Fretilin)	%
Anticipated Election to the National Parliament								

Fonte: <http://www.cne.tl/apuramento.2017/>

2.10.11. Candidatura nas Eleições para o Presidência da República, 1º Primeira Volta, 2022

No	Candidatos	Votos	%
1.	Isabel da Costa Ferreira	488	0.70
2.	Hermes da Rosa Correia Barros	710	1.02
3.	Maria Ângela Freitas da Silva	54	0.08
4.	Rogério Tiago Fátima Lobato	205	0.30
5.	Anacleto Bento Ferreira	385	0.56
6.	Francisco Guterres Lú-Olo	27,764	40.07
7.	Maria Helena Lopes de Jesus Pires	787	1.14
8.	Tito da Costa Cristóvão (Lere Anan Timur)	11,515	16.62
9.	Armanda Berta dos Santos	5,194	7.50
10.	Anteiro Bendito da Silva	219	0.32
11.	Costâncio da Conceição Pintu (Terus)	323	0.47
12.	Virgílio da Silva Guterres (Lamukan)	278	0.40
13.	Martinho Germano da Silva Gusmão	828	1.20
14.	José Ramos-Horta	16,116	23.26
15.	Felisberto Araújo Duarte	226	0.33
16.	Mariano Assanami Sabino Lopes	4,193	6.05
Total		69,285	100

Fonte: <http://www.cne.tl/apuramento.2022/>

2.10.12. Candidatura nas Eleições para o Presidência da República, 2º Segundo Volta, 2022

No	Candidatos	Votos	%
1.	José Ramos-Horta	23,244	33.5
2.	Francisco Guterres Lú-Olo	46,041	66.5
Total		69,285	100

Fonte: <http://www.cne.tl/apuramento.2022/>

2.10.13. Participação Partido políticos nas Eleições para o Parlamento Nacional, 2023

No	Partido Politico/Coligação	Votos	%
1.	PDN - Partidu Desenvolvimento Nacional	55	0.1
2.	PLPA - <i>Partido Liberta Povu Aileba</i>	547	0.7
3.	PLP - Partido Libertação Popular	9,583	13.0
4.	PD - <i>Partido Democrático</i>	4,415	6.0
5.	KHUNTO- Partidu Kmanek Haburas Unidade Nasional Timor Oan	6,158	8.3
6.	PVT - <i>Partido Verdes de Timor</i>	1,647	2.2
7.	UDT - União Democráta Timorense	159	0.2
8.	PUDD - Partido Unidade Desenvolvimento Democrático	3,013	4.1
9.	PR - <i>Partido Republicano</i>	250	0.3
10.	UNDERTIM - Unidade Nacional Democrática da Resistência Timorense	109	0.1
11.	FRETILIN - <i>Frente Revolucionária de Timor-Leste Independente</i>	29,623	40.1
12.	CNRT- Congresso Nacional de Reconstrução de Timor-Leste	17,383	23.6
13.	CASDT - Cento Associação Democrático Timorense	259	0.4
14.	MLPM - <i>Movimento Libertação Povo Maubere</i>	69	0.1
15.	PST - Partido Socialista Timorense	243	0.3
16.	PDC - <i>Partido Democrático Cristão</i>	168	0.2
17.	APMT - Associação Popular Monárquia Timorense	132	0.2
Total		73,813	100

Fonte: <http://www.cne.tl/apuramento.2023/>

ECONOMIA




Photo: Helder HM

3.1. AGRICULTURA E FLORESTA

3.1.1. Número Clacificação Area Agricultura no Luan Area (Ha) iha Posto Administrativos em Município de Baucau, 2022

Clacificação	Posto Administrativos						Total Area (Ha)
	Baguia Luan Area (Ha)	Baucau Luan Area (Ha)	Laga Luan Area (Ha)	Quelicai Luan Area (Ha)	Vemasse Luan Area (Ha)	Venilale Luan Area (Ha)	
Area Urbana	-	-	-	-	-	-	-
Natar	3,347	3,017	2,372	3,036	1,325	2,903	16,000
Rai Lolon/Foho Ninin	-	-	-	-	-	-	-
To'os (Kuda Kahur)	-	-	-	-	-	-	-
Florestal	-	-	-	-	-	-	-
Pastagem	-	-	-	-	-	-	-
Kolam no Tambak	7,520	2,400	15,000	4,699	24,800	54,419	108,838
Lagoa no Rawa-rawa	-	-	-	-	-	-	-

Fonte: Direcção dos Serviços da Agricultura Município de Baucau, 2019

3.1.2. Número Plantas Industria tuir Posto Administrativos em Município de Baucau, 2022

Posto Administrativos	Tipo Plantas Industriais (Ha)				Espansaun	Viveirus Ai Oan
	Nu'u	Kami'i	Cafe	Tabaco	Ai-Kameli	Mahoni
Baguia	25.5	5.5	9.1	-	-	-
Baucau	628	211.6	2	-	-	-
Laga	245	55.5	5	-	-	-
Quelicai	127	266	151.7	-	-	-
Vemasse	56.5	92.9	8	-	-	-
Venilale	613.3	301.4	1,157	-	-	-
Total	1,695.3	932.9	1,332.8	-	-	-

Fonte: Direcção dos Serviços da Agricultura Município de Baucau, 2019

3.1.3. Número Clasificação Area Agricultura Nia Luan (hectares) tuir Posto Administrativos em Município de Baucau, 2022

Área Clasificado	Posto Administrativos					
	Baguia Luan Área (Ha)	Baucau Vila-Luan Área (Ha)	Laga Luan Área (Ha)	Quelicalai Luan Área (Ha)	Vemasse Luan Área (Ha)	Venilale Luan Área (Ha)
Area Urbana	0	0	0	0	0	0
Natar	1,807.5	126.7	2,192	461.84	416.9	5,672.84
Rai Lolon/Foho Ninin	0	0	0	0	0	0
Plantas Industriais (Ai Kameli)	0	0	0	0	0	0
To'os (Kuda Kahur)	961	2,276	989	1,600	3,650	9,936
Florestal	0	0	0	0	0	0
Pastagem	0	0	0	0	0	0
Kolam, no Tambak	0	0	0	0	0	0
Lgoa no Rawa-rawa	0	0	0	0	0	0

Fonte: Direcção dos Serviços da Agricultura Município de Baucau, 2018

3.2. HORTICULTURA

3.2.1. Número Area Potencia Area Cultiva, Coilheta no ProdutivoTon/ha, Total Produção ho nia Standar Error iha Município de Baucau, 2017 até 2022

Ano	Área Potencia (Ha)	Área Cultiva (Ha)	Área Coilhetas (Ha)	Productivida-de (Ton/Ha)	Total Produção (Ton)	Standard Error (%)
2022	x	x	x	x	x	x
2021	x	x	x	x	x	x
2020	x	x	x	x	x	x
2019	14,423	7,133	538	3.41	24,809	0
2018	x	x	x	x	x	x
2017	16,000	7,721.80	7,084.80	2.71	19,199.81	2.00

Fonte: Direcção dos Serviços da Agricultura Município de Baucau

3.2.2. Número Area Potencia Area Cultiva, Coilheta no ProdutivoTon/ha, Total Produção, Standar Error no tuir Tinan iha Município de Baucau, 2015 até 2022

Ano	Área Potencia (Ha)	Área Cultiva (Ha)	Área Coilhetas (Ha)	Productivida-de (Ton/Ha)	Total Produção (Ton)	Standard Error (%)
2022	x	x	x	x	x	x
2021	x	x	x	x	x	x
2020	x	x	x	x	x	x
2019	16,000	6,100	5,555	2.9	15,928	-
2018	x	x	x	x	x	x
2017	-	3,610.50	3,610.50	3.06	10,996.85	-
2016	-	2,751.90	2,751.90	3.54	9,716.55	-
2015	144	81.12	81.12	3.25	26,349.84	-

Fonte: Direcção dos Serviços da Agricultura Município de Baucau

Nota: X Dadus laiha

3.2.3. Número Luan Area Potencial Productivo Horticultura (Hortalizas no Leguminose) tuir Posto Administrativos em Município de Baucau, 2022

3.2.3.1. Posto Administrativo Baguia

Tipo Variadade/Komoditi	Área Potencia (Ha)	Área Cultivo (Ha)	Área Coileta (Ha)	Produktividade (Ton/ha)	Produção (Ton/ha)
Repolho	X	X	X	X	X
Tomate	X	X	X	X	X
Brinjela F no H	X	X	X	X	X
Varia	X	X	X	X	X
Fore Sikote	X	X	X	X	X
Kangko	X	X	X	X	X
Pateka F1	X	X	X	X	X
M. Mutin/Petsai	X	X	X	X	X
Maligetas	X	X	X	X	X
Aimanas Kiik	X	X	X	X	X
Pementau	X	X	X	X	X
Aimanas Kritin	X	X	X	X	X
Salsa	X	X	X	X	X
Senoura	X	X	X	X	X
Koto Nurak	X	X	X	X	X
Nabu	X	X	X	X	X
Melon	X	X	X	X	X
Ervilha	X	X	X	X	X
Batar Midar	X	X	X	X	X
Modo Manu Kelen	X	X	X	X	X
Aidila	X	X	X	X	X
Lis Mean	X	X	X	X	X
Lis Mutin	X	X	X	X	X
Lis Tahan	X	X	X	X	X
Lakero Mutin	X	X	X	X	X
Kobi Funan	X	X	X	X	X
Alfase	X	X	X	X	X
Pipino	X	X	X	X	X
Mostarda	X	X	X	X	X
Modo Metan	X	X	X	X	X
Kovi	X	X	X	X	X
Koentru	X	X	X	X	X

Fonte: Direcção dos Serviços da Agricultura Município de Baucau

Nota: X Dados laiha

3.2.3.2. Posto Administrativo Baucau Vila

Tipo Variadade/Komoditi	Área Potencia (Ha)	Área Cultivo (Ha)	Área Coileta (Ha)	Produtividade (Ton/ha)	Produção (Ton/ha/ano)
Repolho	X	X	X	X	X
Tomate	X	X	X	X	X
Brinjela F no H	X	X	X	X	X
Varia	X	X	X	X	X
Fore Sikote	X	X	X	X	X
Kangko	X	X	X	X	X
Pateka F1	X	X	X	X	X
M. Mutin/Petsai	X	X	X	X	X
Maligetas	X	X	X	X	X
Aimanas Kiik	X	X	X	X	X
Pementau	X	X	X	X	X
Aimanas Kriting	X	X	X	X	X
Salsa	X	X	X	X	X
Senoura	X	X	X	X	X
Koto Nurak	X	X	X	X	X
Nabu	X	X	X	X	X
Melon	X	X	X	X	X
Ervilha	X	X	X	X	X
Batar Midar (Jagung Manis)	X	X	X	X	X
Modo Manu Kelen	X	X	X	X	X
Aidila	X	X	X	X	X
Lis Mean	X	X	X	X	X
Lis Mutin	X	X	X	X	X
Lis Tahan	X	X	X	X	X
Lakero Mutin	X	X	X	X	X
Repolho Funan	X	X	X	X	X
Alfase	X	X	X	X	X
Pipino	X	X	X	X	X
Mostarda Mutin	X	X	X	X	X
Mostarda Metan	X	X	X	X	X
Kovi	X	X	X	X	X
Coentru	X	X	X	X	X

Fonte: Direcção dos Serviços da Agricultura Município de Baucau

3.2.3.3. Posto Administrativo Laga

Tipo Variadade/Komoditi	Área Potencia (Ha)	Área Cultivo (Ha)	Área Coileta (Ha)	Produktividade (Ton/ha)	Produção (Ton/ha/ano)
Repolho	X	X	X	X	X
Tomate	X	X	X	X	X
Brinjela	X	X	X	X	X
Varia	X	X	X	X	X
Fore Sikote	X	X	X	X	X
Kangko	X	X	X	X	X
Pateka	X	X	X	X	X
M. Mutin/Petsai	X	X	X	X	X
Maligetas	X	X	X	X	X
Aimanas Kiik	X	X	X	X	X
Pementau	X	X	X	X	X
Aimanas Kritin	X	X	X	X	X
Salsa	X	X	X	X	X
Senoura	X	X	X	X	X
Koto Nurak	X	X	X	X	X
Nabu	X	X	X	X	X
Melon	X	X	X	X	X
Ervilha	X	X	X	X	X
Batar Midar	X	X	X	X	X
Modo Manu Kelen	X	X	X	X	X
Aidila	X	X	X	X	X
Lis Mean	X	X	X	X	X
Lis Mutin	X	X	X	X	X
Lis Tahan	X	X	X	X	X
Lakero Mutin	X	X	X	X	X
Kobi Funan	X	X	X	X	X
Alfase	X	X	X	X	X
Pipino	X	X	X	X	X
Mostarda	X	X	X	X	X
Modo Metan	X	X	X	X	X
Kovi	X	X	X	X	X
Koentru	X	X	X	X	X

Fonte: Direcção dos Serviços da Agricultura Município de Baucau

3.2.3.4. Posto Administrativo Quelicai

Tipo Variadade/Komoditi	Área Potencia (Ha)	Área Cultivo (Ha)	Área Coileta (Ha)	Produktividade (Ton/ha)	Produção (Ton/ha/ano)
Repolho	X	X	X	X	X
Tomate	X	X	X	X	X
Brinjela	X	X	X	X	X
Varia	X	X	X	X	X
Fore Sikote	X	X	X	X	X
Kangko	X	X	X	X	X
Pateka	X	X	X	X	X
M. Mutin/Petsai	X	X	X	X	X
Maligetas	X	X	X	X	X
Aimanas Kiik	X	X	X	X	X
Pementau	X	X	X	X	X
Aimanas Kritin	X	X	X	X	X
Salsa	X	X	X	X	X
Senoura	X	X	X	X	X
Koto Nurak	X	X	X	X	X
Nabu	X	X	X	X	X
Melon	X	X	X	X	X
Ervilha	X	X	X	X	X
Batar Midar	X	X	X	X	X
Modo Manu Kelen	X	X	X	X	X
Aidila	X	X	X	X	X
Lis Mean	X	X	X	X	X
Lis Mutin	X	X	X	X	X
Lis Tahan	X	X	X	X	X
Lakero Mutin	X	X	X	X	X
Kobi Funan	X	X	X	X	X
Alfase	X	X	X	X	X
Pipino	X	X	X	X	X
Coentro	X	X	X	X	X
Modo Metan	X	X	X	X	X
Kovi	X	X	X	X	X
Nst.	X	X	X	X	X

Fonte: Direcção dos Serviços da Agricultura Município de Baucau

3.2.3.5. Posto Administrativo Vemasse

Tipo Variadade/Komoditi	Área Potencia (Ha)	Área Cultivo (Ha)	Área Coileta (Ha)	Produktividade (Ton/ha)	Produção (Ton/ha/ano)
Repolho	X	X	X	X	X
Tomate	X	X	X	X	X
Brinjela	X	X	X	X	X
Varia	X	X	X	X	X
Fore Sikote	X	X	X	X	X
Kangko	X	X	X	X	X
Pateka	X	X	X	X	X
M. Mutin/Petsai	X	X	X	X	X
Maligetás	X	X	X	X	X
Aimanas Kiik	X	X	X	X	X
Pementau	X	X	X	X	X
Aimanas Kritin	X	X	X	X	X
Salsa	X	X	X	X	X
Senoura	X	X	X	X	X
Koto Nurak	X	X	X	X	X
Nabu	X	X	X	X	X
Melon	X	X	X	X	X
Ervilha	X	X	X	X	X
Batar Midar	X	X	X	X	X
Modo Manu Kelen	X	X	X	X	X
Aidila	X	X	X	X	X
Lis Mean	X	X	X	X	X
Lis Mutin	X	X	X	X	X
Lis Tahan	X	X	X	X	X
Lakero Mutin	X	X	X	X	X
Kobi Funan	X	X	X	X	X
Alfase	X	X	X	X	X
Pipino	X	X	X	X	X
Coentro	X	X	X	X	X
Modo Metan	X	X	X	X	X
Kovi	X	X	X	X	X
Nst.	X	X	X	X	X

Fonte: Direcção dos Serviços da Agricultura Município de Baucau

3.2.3.6. Posto Administrativo Venilale

Tipo Variadade/Komoditi	Área Potencia (Ha)	Área Cultivo (Ha)	Área Coileta (Ha)	Produktividade (Ton/ha)	Produção (Ton/ha/ano)
Repolho	X	X	X	X	X
Tomate	X	X	X	X	X
Brinjela	X	X	X	X	X
Varia	X	X	X	X	X
Fore Sikote	X	X	X	X	X
Kangko	X	X	X	X	X
Pateka	X	X	X	X	X
M. Mutin/Petsai	X	X	X	X	X
Maligetas	X	X	X	X	X
Aimanas Kiik	X	X	X	X	X
Pementau	X	X	X	X	X
Aimanas Kritin	X	X	X	X	X
Salsa	X	X	X	X	X
Senoura	X	X	X	X	X
Koto Nurak	X	X	X	X	X
Nabu	X	X	X	X	X
Melon	X	X	X	X	X
Ervilha	X	X	X	X	X
Batar Midar	X	X	X	X	X
Modo Manu Kelen	X	X	X	X	X
Aidila	X	X	X	X	X
Lis Mean	X	X	X	X	X
Lis Mutin	X	X	X	X	X
Lis Tahan	X	X	X	X	X
Lakero Mutin	X	X	X	X	X
Kobi Funan	X	X	X	X	X
Alfase	X	X	X	X	X
Pipino	X	X	X	X	X
Coentro	X	X	X	X	X
Modo Metan	X	X	X	X	X
Kovi	X	X	X	X	X
Nst.	X	X	X	X	X

Fonte: Direcção dos Serviços da Agricultura Município de Baucau

3.2.4. Número Produção das Principais Frutos por Posto Administrativos em Município de Baucau, 2022

3.2.4.1. Posto Administrativo **Baguia**

Tipo Variadade/Komoditi (Frutas)	Área Potencia (ha)	Área Cultivo (ha)	Área Coilhetas (ha)	Productivida-de (Ton/ ha)	Produção Ton/ha/Ano
Sabaraka	X	X	X	X	X
Tanjerinas	X	X	X	X	X
Ainans	X	X	X	X	X
Has	X	X	X	X	X
Goiava	X	X	X	X	X
Hudi	X	X	X	X	X
Aiata Nona	X	X	X	X	X
Aiata Kiik	X	X	X	X	X
Jambua	X	X	X	X	X
Kulu Tunu	X	X	X	X	X
Derok	X	X	X	X	X
Kulu Jaka	X	X	X	X	X
Rambutan	X	X	X	X	X
Uvas	X	X	X	X	X
Total	X	X	X	X	X

Fonte: Direcção dos Serviços da Agricultura Município de Baucau

Nota: X Dados não disponíveis

3.2.4.2. Posto Administrativo Baucau Vila

Tipo Variadade/Komoditi (Frutas)	Área Potencia (ha)	Área Cultivo (ha)	Área Coilhetas (ha)	Productividade (Ton/ ha)	Produção Ton/ha/Ano
Sabaraka	X	X	X	X	X
Tanjerinas	X	X	X	X	X
Ainans	X	X	X	X	X
Has	X	X	X	X	X
Goiava	X	X	X	X	X
Hudi	X	X	X	X	X
Aiata Nona	X	X	X	X	X
Aiata Kiik	X	X	X	X	X
Jambua	X	X	X	X	X
Kulu Tunu	X	X	X	X	X
Derok	X	X	X	X	X
Kulu Jaka	X	X	X	X	X
Rambutan	X	X	X	X	X
Uvas	X	X	X	X	X
Total	X	X	X	X	X

Fonte: Direcção dos Serviços da Agricultura Município de Baucau

3.2.4.3. Posto Administrativo Laga

Tipo Variadade/Komoditi (Frutas)	Área Potencia (ha)	Área Cultivo (ha)	Área Coilhetas (ha)	Productividade (Ton/ ha)	Produção Ton/ha/Ano
Sabaraka	X	X	X	X	X
Tanjerinas	X	X	X	X	X
Ainans	X	X	X	X	X
Has	X	X	X	X	X
Goiava	X	X	X	X	X
Hudi	X	X	X	X	X
Aiata Nona	X	X	X	X	X
Aiata Kiik	X	X	X	X	X
Jambua	X	X	X	X	X
Kulu Tunu	X	X	X	X	X
Derok	X	X	X	X	X
Kulu Jaka	X	X	X	X	X
Rambutan	X	X	X	X	X
Uvas	X	X	X	X	X
Total	X	X	X	X	X

Fonte: Direcção dos Serviços da Agricultura Município de Baucau

3.2.4.4. Posto Administrativo Quelicai

Tipo Variadade/Komoditi (Frutas)	Área Potencia (ha)	Área Cultivo (ha)	Área Coilhetas (ha)	Productividade (Ton/ ha)	Produção Ton/ha/Ano
Sabaraka	X	X	X	X	X
Tanjerinas	X	X	X	X	X
Ainans	X	X	X	X	X
Has	X	X	X	X	X
Goiava	X	X	X	X	X
Hudi	X	X	X	X	X
Aiata Nona	X	X	X	X	X
Aiata Kiik	X	X	X	X	X
Jambua	X	X	X	X	X
Kulu Tunu	X	X	X	X	X
Derok	X	X	X	X	X
Kulu Jaka	X	X	X	X	X
Rambutan	X	X	X	X	X
Uvas	X	X	X	X	X
Total	X	X	X	X	X

Fonte: Direcção dos Serviços da Agricultura Município de Baucau

3.2.4.5. Posto Administrativo Vemasse

Tipo Variadade/Komoditi (Frutas)	Área Potencia (ha)	Área Cultivo (ha)	Área Coilhetas (ha)	Productividade (Ton/ ha)	Produção Ton/ha/Ano
Sabaraka	X	X	X	X	X
Tanjerinas	X	X	X	X	X
Ainans	X	X	X	X	X
Has	X	X	X	X	X
Goiava	X	X	X	X	X
Hudi	X	X	X	X	X
Aiata Nona	X	X	X	X	X
Aiata Kiik	X	X	X	X	X
Jambua	X	X	X	X	X
Kulu Tunu	X	X	X	X	X
Derok	X	X	X	X	X
Kulu Jaka	X	X	X	X	X
Rambutan	X	X	X	X	X
Uvas	X	X	X	X	X
Total	X	X	X	X	X

Fonte: Direcção dos Serviços da Agricultura Município de Baucau

3.2.4.6. Posto Administrativo Venilale

Tipo Variadade/Komoditi (Frutas)	Área Potencia (ha)	Área Cultivo (ha)	Área Coilhetas (ha)	Productividade (Ton/ha)	Produção Ton/ha/Ano
Sabaraka	X	X	X	X	X
Tanjerinas	X	X	X	X	X
Ainans	X	X	X	X	X
Has	X	X	X	X	X
Goiava	X	X	X	X	X
Hudi	X	X	X	X	X
Aiata Nona	X	X	X	X	X
Aiata Kiik	X	X	X	X	X
Jambua	X	X	X	X	X
Kulu Tunu	X	X	X	X	X
Derok	X	X	X	X	X
Kulu Jaka	X	X	X	X	X
Rambutan	X	X	X	X	X
Uvas	X	X	X	X	X
Total	X	X	X	X	X

Fonte: Direcção dos Serviços da Agricultura Município de Baucau

3.3. PECUARIA

3.3.1. Número Efectivos Animais, Segundo a Espécies por Posto Administrativos em Município de Baucau, 2022

Posto Administrativos	Buffalo (Karau Timor)	Cow (Karau Vaka)	Horse (Kuda)	Goat (Bibi Timor)	Sheep (Bibi Malae)	Pig (Fahi)	Chicken (Manu Lokal)
Baguia	5,509	7,891	1,355	5,474	3,626	10,536	32,276
Baucau	3,455	457	1,535	9,796	3,626	19,542	35,652
Laga	10,964	5,776	470	10,955	5,902	11,219	28,935
Quelicaí	10,161	3,854	1,691	25,591	3,089	11,911	39,149
Vemasse	13,444	499	206	3,920	3,797	9,834	26,101
Venilale	3,827	6,486	225	2,367	7,789	16,832	30,054
Total Baucau	47,360	24,963	5,482	58,103	27,829	79,874	192,167

Fonte: Direcção dos Serviços da Agricultura Município de Baucau

3.3.2. Número Efectivos Animais, Segundo a Espécies por Ano em Município de Baucau, 2017 até 2022

Posto Administrativos	Tipo Animal								
	Animal Bo'ot			Animal Naton			Animal Ki'ik		
	Karau Timor/ Bufalos	Karau Vaca/ Bovinos	Kuda/ Cavalos	Fahi/ Suinos	Bibi Timur/ Caprinos	Bibi Malae/ Ovinhos	Manu Timur/ Galinhas	Manu Rasa/ Tolun, Na'an	Manu Rade/ Pato
2022	47,360	24,963	5,482	58,103	27,829	79,874	192,167	x	x
2021	47,360	24,963	5,482	58,103	27,829	79,874	192,167	x	x
*2020	20,310	13,984	9,003	47,413	37,379	16,761	173,888	262	365
*2019	20,310	13,984	9,003	47,413	37,379	16,761	173,888	262	365
2018	41,170	19,619	4,540	66,018	26,594	17,524	157,717	-	-
2017	37,432	20,385	3,086	60,021	24,180	17,538	143,381	-	-

Fonte: Instituto Nacional de Estatística Timór-Leste, I.P

- * Timor-Leste Censo Agrícolas (TLAC) 2019

- Direcção dos Serviços da Agricultura Município de Baucau

3.3.3. Número Animal ne'ebéhetan vasinação husi Pesoal Pekuaria (Saúde Animal) sira por Posto Administrativos em Município Baucau, 2022

Posto Administrativos	Tipo Animal							
	Animal Bo'ot			Animal Naton			Animal Ki'ik	
	Karau Timur/Bufalos	Karau Vaca/Bovinos	Kuda/Cavalos	Fahi/Suinos	Bibi Timur/Caprinos	Bibi Malae/Ovinhos	Manu Timur/Galinhas	Manu Rade/Pato
Baguia	284	148	-	161	-	-	12,368	-
Baucau Vila	67	-	-	84	-	-	18,353	-
Laga	160	-	-	20	-	-	17,961	-
Quelicaí	272	50	-	-	-	-	26,072	-
Vemasse	777	-	-	80	-	-	13,033	-
Venilale	210	-	-	-	-	-	13,341	-
Total	1,770	198	-	345	-	-	101,128	-

Fonte: Direcção dos Serviços da Agricultura Município de Baucau

3.3.4. Número Animal ne'ebé Moras no Hetan Curativo husi Pesoal da Saúde Animal em Município de Baucau, 2022

Posto Administrativos	Tipo Animal							
	Animal Bo'ot			Animal Naton			Animal Ki'ik	
	Karau Timur/Bufalos	Karau Vaca/Bovinos	Kuda/Cavalos	Fahi/Suinos	Bibi Timur/Caprinos	Bibi Malae/Ovinhos	Manu Timur/Galinhas	Manu Rade/Pato
Baguia	67	45	6	52	-	116	10	-
Baucau Vila	22	1	-	119	276	1,378	-	-
Laga	10	7	1	554	345	994	8	-
Quelicaí	45	6	-	98	88	326	30	-
Vemasse	25	-	2	10	77	78	-	-
Venilale	24	72	15	80	-	8	-	-
Total	193	131	24	913	786	2,900	48	-

Fonte: Direcção dos Serviços da Agricultura Município de Baucau

3.4. IRIGAÇÃO E PESCAS

3.4.1. Número Irigação por Posto Administrativos em Município de Baucau, 2022

Posto Administrativos	Total Irigação (Ha)	Teknis	Semi Teknis	Tradicional
Baguia	347	1	-	39
Baucau	4,551	2	1	33
Laga	1,720	2	-	38
Quelicaí	969	2	-	28
Vemasse	814	1	1	13
Venilale	1,279	-	6	19
Total	9,680	8	8	170

Fonte: Direcção dos Serviços da Agricultura Município de Baucau

3.4.2. Número Pescadores ne'ebé Eziste iha Centro Pescador por Posto Administrativos em Município de Baucau, 2022

Posto Administrativos	Total Pescadores	Equipamentos ho Tipo					
		Ro'ó FG	Makina YE	Makina Ketinting/ Jonson	Ro'ó Ai Uza Makina	Ro'ó Ai La Uza Makina	Ro'ó Alumínio
Baguia	0	0	0	0	0	0	0
Baucau	161	12	55	55	111	50	0
Laga	105	8	11	5	20	32	0
Quelicaí	17	2	2	2	5	10	0
Vemasse	59	12	10	6	13	20	0
Venilale	0	0	0	0	0	0	0
Total	342	34	78	68	149	112	0

Fonte: Direcção dos Serviços da Agricultura Município de Baucau, 2019

3.4.3. Número Pescadores ne'ebé Eziste iha Centro Pescador por Ano em Município de Baucau, 2013 até 2022

Posto Administrativos	Pescadores iha Liçenca Pescas	Pescadores Registo Onamas Seidauk iha Liçenca Pescas	Pescadores Seidauk Registo	Equipamentos ho Tipo					
				Ro'ò FG	Makina YE	Makina Ketinting/ Jonson	Ro'ò Ai Uza Makina	Ro'ò Ai La Uza Makina	Ro'ò Aluminio
2022	x	x	x	x	x	x	x	x	x
2021	x	x	x	x	x	x	x	x	x
2020	x	x	x	x	x	x	x	x	x
2019	324			34	78	68	149	112	0
2018	114	0	0	33	76	67	149	112	0
2017	388	262	85	251	150	173	15	32	0
2016	340	262	85	0	0	0	157	147	0
2015	340	262	85	0	0	0	157	147	0
2014	340	262	85	0	0	0	157	147	0
2013	244	139	500	0	0	0	137	123	0

Fonte: Direcção dos Serviços da Agricultura Município de Baucau

3.5. ENERGIA

3.5.1. Número Transformador Cada Feeder iha EDTL Município de Baucau, 2019 até 2022

KVA/Ano	F1	F2	F3	Total	Observação KVA
2022	x	x	x	x	x
2021	x	x	x	x	10,735.58
2020	x	x	x	x	x
2019	95	54	64	212	19,440
2018	x	x	x	x	x
2017	1,230	1,570	1,200	4,000	Seidauk Inclui Projeto Ongoing

Fonte: EDTL Departamento Distribuição Regional I Município de Baucau

Nota: X Dadus laiha

3.5.2. Número Potencial Transformador Instala iha EDTL, Distância no Total Clientes iha Município de Baucau, 2022

Posto Administrativos	Total Distância		Total KVA	Total Transformador			Total Clientes
	MT (KMC)	BT (KMC)		Especial	Público	Especial + Público	
Baguia	57.300	48.803	1,135	0	24	24	2,253
Baucau	75886	134.765	10,580	8	67	75	9,355
Laga	60	56	2,235	3	21	24	2,565
Quelicaí	85.624	86.675	1,810	0	31	31	2,688
Vemasse	23.7	24	3,260	5	19	24	2,297
Venilale	84.4	129.3	2,420	0	42	42	3,053
Total	386.910	479.543	21,440	16	204	220	22,211

Fonte: EDTL Departamento Distribuição Regional I Município de Baucau

3.5.3. Clientes Consumo de Electricidade por Posto Administrativos em Município de Baucau, 2022

Posto Administrativos	Acesso ba Eletricidade									
	Total Sucos	Sucos Acesso Elet-ricidade	Total Aldeia	Aldeia Acesso Elet-ricidade	Total Uma Kain	Uma kain Acesso Elet-ricidade	Uma kain Sidauk Acesso Eletricid-ade	Uma Kain Uza Prepago	Uma Kain Uza Meteran	Uza Solar Panel
Baguia	10	10	47	36	x	x	x	x	x	x
Baucau	11	11	65	60	x	x	x	x	x	x
Laga	8	8	57	34	x	x	x	x	x	x
Quelicai	15	13	55	47	x	x	x	x	x	x
Vemasse	7	6	22	15	x	x	x	x	x	x
Venilale	8	8	35	34	x	x	x	x	x	x
Total	59	56	281	226	x	x	x	x	x	x

Fonte: EDTL Departamento Distribuição Regional I Município de Baucau

3.5.4. Tipo Acesso ba Electricidade por Ano em Município de Baucau, 2015 até 2022

Tipo Acesso em Elektricidade	Ano							
	2022	2021	2020	2019	2018	2017	2016	2015
Produção (KWh)	x	x	x	x	x	x	x	x
Consumo (KWh)	x	x	15,778	15,778	15,778	15,778	15,778	15,778
Governo	x	x	282	282	282	282	282	282
Komerccio	x	x	105	105	105	105	105	105
Social NGOs	x	x	144	144	144	144	144	144
Domestico	x	x	15,247	15,247	15,247	15,247	15,247	15,247

Fonte: EDTL Departamento Distribuição Regional I Município de Baucau

Nota: X Dados laiha

3.5.5. Número Trafo no Capacida Trafo Electricidade tuir Suco no Posto Administrativos, Município de Baucau, 2022

Posto Administrativos	Sucos	Distancia MT (KMs)	Rade BT (KMs)	Total Transformador	Total Cliente
Baguia	10	57,242	48,803	37	1,145
Baucau	11	75,886	132,27	57	8,566
Laga	8	61,5	58,5	22	2,150
Quelical	15	85,624	86,675	28	1,525
Vemasse	7	20	19,525	21	1,246
Venilale	8	79,6	128	40	1,296
Total	59	218,772	155,131	205	15,928

Fonte: EDTL Departamento Distribuição Regional I Município de Baucau, 2019

3.5.6. Número Sucos no Aldeia Aseco no Seidauk Acesso Electricidade tuir Posto Administrativos, Município de Baucau, 2022

Posto Administrativos	Total Sucos	Sucos Acesso Eletricidade	Sucos Seidauk Acesso Eletricidade	Total Aldeias	Aldeias Acesso Eletricidade	Aldeias Seidauk Acesso Eletricidade
Baguia	10	10	0	47	36	11
Baucau	11	11	0	65	60	5
Laga	8	8	0	57	34	23
Quelical	15	13	3	55	42	13
Vemasse	7	6	1	22	15	7
Venilale	8	8	0	35	34	1
Total	59	56	4	281	221	60

Fonte: EDTL Departamento Distribuição Regional I Município de Baucau, 2017

3.5.7. Naran Sucos no Aldeia Aseco no Seidauk Acesso Electricidade tuir Posto Administrativos, Município de Baucau, 2022

Posto Administrativos	Sucos		Aldeias	
	Acesso Eletricidade	Seidauk Acesso Eletricidade	Acesso Eletricidade	Seidauk Acesso Eletricidade
BAGUIA	Afaloicai	-	-	Buibela
			-	Lena'a
			Oqui-Lari	-
			Uaimata	-
	Alaua Craic	-	Afagua	-
			Alaua	-
			Ne-Olidae	-
			Sorucama	-
			Uasufa	-
	Alaua Leten	-	Ae-Afa	-
			Alaua	-
			Bibilalari	-
			Maurubi-Assa	-
			Selibere	-
	Defauasi	-	Defauasi	-
			Laribere	-
			Saemeta	-
			Uarou	-
	Haeconi	-	-	Afalari
			Bahatata	-
			Basaruai	-
			-	Lari-Sula
			-	Larigua
			Uaiboro	-
	Larisula	-	Baiana	-
			Bibidae	-
			Bubu-Ha	-
			Lauhare	-
Tirifalo			-	
Uatatefo			-	
Uro			-	

Continua...

Posto Administrativos	Sucos		Aldeias	
	Acesso Eletricidade	Seidauk Acesso Eletricidade	Acesso Eletricidade	Seidauk Acesso Eletricidade
BAGUIA	Lavateri	-	Fanalolo	-
			Ledana	-
			-	Onortibalari
			Uaibubo	-
	Osohuna	-	-	Ossoisilari
			Betulari	-
			Uaicadae	-
	Samalari	-	Uaibuitae	-
			Daraloi Leten	-
			-	Daraloi Kraik
			-	Ira- Osso
	Uacala	-	-	Taubere
			Boboro	-
			-	Baiafa
			Betumutu	-
	BAUCAU VILA	Bahu	-	Uacala
Ana-Ulo				-
Boile				-
Lamegua				-
Macadae				-
Bucoli		-	Ro-Ulo	-
			Aubaca	-
			-	Lequiloiuato
			Luliheni	-
			Macadae de Baixo	-
			Macadae de Cima	-
Buibau		-	Uaicemo	-
			-	-
			Alala	-
			Buibau	-
			Builai	-
	Loidua		-	
	Manulai		-	
Samalakuliba	-			

Continua...

Continuação 3.5.7.

Posto Administrativos	Sucos		Aldeias	
	Acesso Eletricidade	Seidauk Acesso Eletricidade	Acesso Eletricidade	Seidauk Acesso Eletricidade
BAUCAU VILA	Buruma	-	Caiasamutu	-
			Ono-Sere	-
			Soli-Ua	-
			Tasi	-
	Caibada	-	Anawaru	-
			Borubaha	-
			Caibilale	-
			Dataua	-
			Haurobu	-
			Maulame	-
			Uaniuma	-
	Gariuai	-	Bahamori	-
			Cariri	-
			Darasula	-
			Gariuai	-
			Maukale	-
			Uaibeana	-
			-	Uato-ua
			Uato-Rau	-
	Samalari	-	Festau	-
			Ossoluga	-
			Samalari	-
			Sorulai	-
	Seical	-	-	Age
			Hene-Uabubo	-
			Lakoda	-
			Loiboruai	-
			Umakerek	-
	Tirilolo	-	Betulale	-
			Caicido	-
Lialailesu			-	
Lutumutu			-	
Ossoua			-	
Parlamento			-	

Continua...

Continuação 3.5.7.

Posto Administrativos	Sucos		Aldeias	
	Acesso Eletricidade	Seidauk Acesso Eletricidade	Acesso Eletricidade	Seidauk Acesso Eletricidade
BAUCAU VILA	Triloka	-	Aubaca	-
			Bado-Ho'o	-
			Lequiloiwatu	-
			Macadae	-
	Uailili	-	Afacaimau	-
			Afagua	-
			Alala	-
			-	Ledatame
			-	Manulai
			Samalaculiba	-
			Uaimanuboe	-
			Uatubala	-
			Uaturau de Baixo	-
			Uaturau de Cima	-
LAGA	Atelari	-	Atelari	-
			Auraba	-
			Lauadae	-
			-	Liarafa
			-	Loilari
			-	Nelu-Uai
			Samagata	-
			Sigilaba	-
			-	Sirimana
			-	Uatalofo
	Libagua	-	-	Buibata
			-	Larimuta
			Larino	-
			Libagua	-
	Nunira	-	-	Tirilolo
			Borulau	-
			Buscaulari	-
			Lalulai	-
			Loilaco	-
			Uasilaua	-

Continua...

Posto Administrativos	Sucos		Aldeias	
	Acesso Eletricidade	Seidauk Acesso Eletricidade	Acesso Eletricidade	Seidauk Acesso Eletricidade
LAGA	Saelari	-	Buboloma	-
			Lar-Ledana	-
			Lari-Sula	-
			-	Laritau
			Lauhare	-
			-	Riadae
			Saelari	-
			Samalolo	-
			Terubala	-
	Sagadate	-	-	Abuti
			-	Alasafa
			-	Auraba
			-	Beliuali
			Ia-Sula	-
			Na'afa	-
			One-Buo	-
			Samagata	-
			-	Selegua
			-	Sirebu'u
			-	Ulabuti
	Samalari	-	-	Desagua
			Lalulai	-
			-	Lualari
			Saeuataisi	-
			Samalari	-
			Sorugua	-
			Uerumata	-
	Soba	-	-	Assa-Nuno
			-	Boleha
			Butufalo	-
			-	Fatiliri
			Heu-Uai	-
			-	Laikua

Continua...

Continuação 3.5.7.

Posto Administrativos	Sucos		Aldeias	
	Acesso Eletricidade	Seidauk Acesso Eletricidade	Acesso Eletricidade	Seidauk Acesso Eletricidade
LAGA	Tequinomata	-	Bulobai	-
			Caicasalari	-
			Iti-Daho	-
			Samaguia	-
QUELICAI	Abafa	-	Assa-Luqui	-
			-	Caranu
			Mumana	-
			Telaha	-
	Abo	-	Abo Cairedo	-
			Abo Daemena	-
			Abo Lir	-
			Abo Matebian	-
	Afasa	-	Boralai	-
			Uligata	-
			Vecubuti	-
	Baguia	-	Butileo	-
			Laualiu	-
			Saraida	-
	Bualale	-	Lialura	-
			Osso-Mesa	-
	Guruça	-	Eu-Afa	-
			Fae-Ua	-
			-	Lakulale
			Saebere	-
			-	Uada-Boru
	Laculio	-	Lacodala	-
			-	Nocobubo
			Ua-Ule	-
	Laisorulai de Baixo	-	Dara-Oma	-
			-	Lego
			Saua-Casa	-
			Ulo-Soro	-

Continua...

Continuação 3.5.7.

Posto Administrativos	Sucos		Aldeias	
	Acesso Eletricidade	Seidauk Acesso Eletricidade	Acesso Eletricidade	Seidauk Acesso Eletricidade
QUELICAI	Laisorulai de Cima	-	Baticassa	-
			Uaidaba	-
			Uata-Liu	-
	Lelalai	-	Davaduca	-
			Dessa	-
			Maluro	-
			Ossoliro	-
	Letemumo	-	Laumana	-
			-	Lebenei
			Manume	-
			Ruta	-
			Uaidora	-
	Macalaco	-	Bosilai	-
			-	Defadae
			Macalira	-
	-	Maluro	-	Loilubo Uaguia
			-	Namanei
			-	Samafalo
			-	Uarobo
	Namanei	-	Citrilaco	-
			-	Daicou
			Loirae	-
			-	Uasufa
	Uaitame	-	Caranu	-
Gamana			-	
Gugulai			-	
Sialimo			-	

Continua...

Continuação 3.5.7.

Posto Administrativos	Sucos		Aldeias	
	Acesso Eletricidade	Seidauk Acesso Eletricidade	Acesso Eletricidade	Seidauk Acesso Eletricidade
VEMASSE	Caicua	-	Bahamori	-
			Caicua	-
	Loilubo	-	Catarnao	-
			Nuno-Ti	-
			-	Uaidau
	Uaigae	-	Lari	-
			Mota	-
	Osso-Uala	-	-	Cadenulale
			-	Hoineuai
			-	Lolinuno
			-	Uaicnassa
			Uma Ana Ico	-
	Ostico	-	Bahamori	-
			-	Haunau
			Ostico	-
	Uato-Lari	-	Bahalale	-
			Naulale	-
			-	Uaiharebo'o
	Vemasse	-	Betulale	-
			Lor	-
Oralan			-	
Raha			-	
VENILALE	Babo Ho'o	-	Uaibobo	-
			Uaicana	-
			Uataula	-
			Uatubela-Oli	-
			Uma Ana Ico	-
	Bahamori	-	Caimale Ho'o	-
			Comu-Oli	-
			Lacu-Uma	-
			Lia-Oli	-
			Neo-Ho'o	-
			Uai-Toqui	-

Continua...

Posto Administrativos	Sucos		Aldeias	
	Acesso Eletricidade	Seidauk Acesso Eletricidade	Acesso Eletricidade	Seidauk Acesso Eletricidade
VENILALE	Fatulia	-	Baha Dato	-
			-	Osso-Uaque
			Uaito-Bono	-
			Uatulia-Ana	-
	Uai-Oli	-	Aca-Uata	-
			Luli-Bau	-
			Ualae	-
			Uatumissa	-
	Uailaha	-	Caihurilale de Baixo	-
			Caihurilale de Cima	-
			Caubai	-
			Luha-Oli	-
	Uato-Haco	-	Liabala	-
			Ossogori	-
			Uatali-Bu'u	-
			Uato-Assa	-
	Uma Ana Ico	-	Betunau	-
			Queleboruai	-
			Uai-Te	-
			Uato-Nau	-
	Uma Ana Ulo	-	Caihula	-
			Nuno-Doco	-
			Ossoguigui	-
			Venilale	-

Fonte: EDTL Departamento Distribuição Regional I Município de Baucau, 2017

3.6. ÁGUA PÓTAVEL E SANEAMENTO

3.6.1. População Urbano e Rural o Acesso á água Pótavel em Município Baucau, 2022

Posto Administrativo	Total Suco	Suco		Total Aldeia	Aldeia		Total Uma Kain Assesu ba Be'e Mos		Total Uma Kain Urban/Rural Assesu ona ba Be'e Mos
		Urbano Assesu ona Be'e Mos	Rural Assesu ona Be'e Mos		Urbano Assesu ona Be'e Mos	Rural Assesu ona Be'e Mos	Uma Kain Urbano	Uma Kain Rural	
Baguia	10	x	9	47	x	25	x	1,028	1,028
Baucau	11	x	9	65	x	54	x	6,538	6,538
Laga	8	x	7	57	x	51	x	2,006	2,006
Quelicaí	15	x	11	55	x	28	x	1,262	1,262
Vemasse	7	x	6	22	x	17	x	1,614	1,614
Venilale	8	x	6	35	x	31	x	2,980	2,980
Total	59	x	48	281	x	206	x	15,428	15,428

Fonte: Direcção Abastecimento Município de Baucau

3.6.2. População Urbano e Rural o Acesso á Saneamento em Município Baucau, 2022

Posto Administrativo	Total Suco	Suco		Total Aldeia	Aldeia		Total Uma Kain Assesu ba Saneamentu		Total Uma Kain Urban/Rural Assesu ona ba Saneamentu
		Urbano Assesu ona Saneamento	Rural Assesu ona Saneamento		Urbano Assesu ona Saneamento	Rural Assesu ona Saneamento	Uma Kain Urbano	Uma Kain Rural	
Baguia	10	234	1,780	47	234	1,780	344	1,780	2,124
Baucau	11	901	7,000	65	901	7,000	864	6,980	7,844
Laga	8	287	2,293	57	287	2,293	247	2,263	2,510
Quelicaí	15	240	1,390	55	240	1,390	211	1,393	1,604
Vemasse	7	398	1,814	22	398	1,814	367	1,333	1,700
Venilale	8	240	2,764	35	240	2,764	240	2,761	3,001
Total	59	2,300	17,041	281	2,300	17,041	2,273	16,510	18,783

Fonte: Direcção Abastecimento Município de Baucau

3.7. TRANSPORTES

3.7.1. Números Veículos Registados por tipo e por Anos de Veículos em Município de Baucau, 2013 até 2022

Tipo de Veículos	2022	2021	2020	2019	2018	2017	2016	2015	2014	2013
Motorizadas Veículos Ligeiros	6,574	x	920	6,303	3,836	782	x	4,473	3,444	3,094
Motorizadas	6,262	x	785	5,496	3,273	665	x	4,076	3,064	2,727
Station Wagon	40	x	20	130	115	33	x	142	107	113
Jeep	47	x	20	125	120	28	x	20	43	26
Automovel	50	x	30	90	75	20	x	21	32	32
Mini Autocarro	65	x	40	230	119	10	x	42	26	26
Carinha/Pick Up	70	x	20	142	129	25	x	171	170	170
Ambulancia	40	x	5	90	5	1	x	1	2	0
Veículos Pesados	400	x	487	836	664	164	x	760	460	432
Mini Camião	47	x	22	105	86	30	x	40	79	53
Autocarro Privado	250	x	15	125	90	10	x	125	369	1
Camião	30	x	15	250	86	86	x	573	5	369
Camião com Tanque	28	x	420	118	98	3	x	12	5	5
Camião com Caixa Fechada	0	x	10	95	120	27	x	0	0	0
Camião com Atrelado	20	x	0	112	127	-	x	0	0	0
Tractor	10	x	0	20	10	-	x	1	0	0
Escavadora	5	x	3	0	15	3	x	8	1	1
Loader	2	x	2	5	20	5	x	1	0	1
Forklif	5	x	0	3	12	-	x	0	0	1
Cilindro	3	x	0	3	0	-	x	0	1	1
Transportes Público	422	x	392	555	408	259	x	x	385	376
Autocarro/Bus	92	x	82	175	90	79	x	x	77	72
Angguna	51	x	109	150	198	50	x	x	101	101
Microlet	279	x	201	230	120	130	x	x	207	203
Taxi	0	x	0	0	x	x	x	0	0	0
Travel	0	x	0	0	x	x	x	0	0	0
Ojek	0	x	0	0	x	x	x	0	0	0
Total Veículos	7,396	x	1,799	7,694	4,908	946	x	5,233	4,289	3,902

Fonte: Direcção Regional Transportes Terrestres Município de Baucau

3.8. CORREIOS

3.8.1. Correio por Tipo e Mês em Município de Baucau, 2022

Mês	Tipo Correios							Total
	Volmoso/ Bungkus	Carta Bai-bain/ Surat	Jornal	Boletim	Ecomenda	Regista/ Tercatat	Caixa Postal/ Kartu Pos	
Janeiro	0	50	32	30	3	1	0	116
Fevereiro	0	36	37	55	0	1	0	129
Março	0	1	1	6	0	0	0	8
Abril	0	57	10	12	0	1	0	80
Maio	0	5	3	4	2	0	0	14
Junho	0	7	5	9	0	0	0	21
Julho	0	0	0	0	0	0	0	0
Agosto	0	0	0	0	0	0	0	0
Setembro	0	38	13	52	0	4	0	107
Outubro	0	12	2	7	0	0	0	21
Novembro	0	30	3	4	2	0	0	39
Dezembro	0	9	7	24	2	0	1	43
Total	0	245	113	203	9	7	1	578

Fonte: Correios Município de Baucau

3.8.2. Correios por Tipo e e por Ano em Município de Baucau, 2014 até 2022

Ano	Tipo Correios							Total
	Volmoso/ Bungkus	Carta Bai-bain/ Surat	Jornal	Boletim	Ecomenda	Regista/ Tercatat	Caixa Postal/ Kartu Pos	
2022	0	245	113	203	9	7	1	578
2021	x	x	x	x	x	x	x	x
2020	0	120	45	67	7	5	0	244
2019	0	169	137	214	4	9	0	533
2018	0	252	100	161	2	2	7	522
2017	22	283	275	0	0	10	0	590
2016	0	726	885	0	0	31	32	1,674
2015	0	0	0	0	0	0	0	0
2014	10	700	186	0	0	14	94	1,004

Fonte: Correios Município de Baucau



INSTITUTO NACIONAL DE ESTATÍSTICA
TIMOR-LESTE, I.P.

Instituto Nacional de Estatística, I.P.
Direcção de Estatística Regionais e Municipais
Serviço de Estatística Município de Baucau
Rua de Tirilolo, Baucau Timór-Leste
Telf. (670) 77323878

<https://inetl-ip.gov.tl>

