



10ª Edição 2022



AILEU EM NÚMEROS

ESTATÍSTICA MUNICÍPIO DE AILEU

2022



INSTITUTO NACIONAL DE ESTATÍSTICA
TIMOR-LESTE, LP.



Ministerio das Finanças



Título
Aileu Em Números
2022

Editor
Rosmanino Mendonça
Silvino Lopes
Helder Henriques Mendes
Mateus Pinheiro
Alsindo Martins

Chêfe Departamento
Serviço Estatística Município de Aileu
Rosmanino Mendonça

Directora
Direcção de Estatística Regionais e Municipais
Maria do Carmo Moreira

Presidente
Instituto Nacional de Estatística, I.P.
Elias dos Santos Ferreira, L.Ec., MM

Design e Composição
Instituto Nacional de Estatística, I.P

Copyright © Government of Timór-Leste, 2025



<https://inetl-ip.gov.tl>

**Instituto Nacional de Estatística, I.P.
Direcção de Estatística Regionais e Municipais
Serviço Estatística Municipal de Aileu
Rua: Aisirimou, Aileu
Timór-Leste
Telefone: +(670) 77725072**



Índice

Prefácio	iv
TERRITÓRIO	1
Geografia	2
Estrutura Administrativa	3
Distância	10
DEMOGRAFIA E SOCIEDADE	
População	13
Educação	24
Saúde	39
Protecção Social	51
Mercado de Trabalho.....	56
Registo Civil e Notariado	57
Polícia Nacional Timór-Leste	58
Administração Publica	63
Participação Política	64
ECONOMIA	
Agricultura	73
Energia	84
Água Potável	87



Prefácio

A Intituto Nacional de Estatística Timór-Leste (INETL, IP) tem o prazer de apresentar pelo 10º edição consecutivo a publicação “Aileu em Números”, este ano com informação estatística anual Janeiro até Dezembro de 2022.

A estrutura desta edição é igual à do ano passado, estando a informação dividida em três capítulos: território, demografia e sociedade, e economia. A presente edição contém, no entanto, mais informação estatística, o que reflecte o desenvolvimento gradual da actividade estatística no nosso país, quer em termos de novos inquéritos realizados, quer no que respeita ao melhor aproveitamento dos dados Administrativos na posse da administração pública.

O Censo 2010, Censo 2015 e Censo 2022 fornecerá uma série de indicadores demográficos, sociais e também económicos do maior importância para o conhecimento da realidade nacional. Os dados resultantes do Censo ajudarão as autoridades nacionais a melhor avaliar o impacto das políticas de desenvolvimento nacional em curso, a identificar novas necessidades e a planear intervenções futuras. Reforçamos os laços e a coordenação estatística com outros linhas Ministérios, que conosco colaboram regularmente, permitindo a realização desta publicação.

Esperamos que os dados agora apresentados se revelem úteis aos nossos utilizadores. Continuaremos empenhados em melhorar a informação estatística que produzimos e divulgamos. Todos os comentários e sugestões serão para nós bem-vindos.

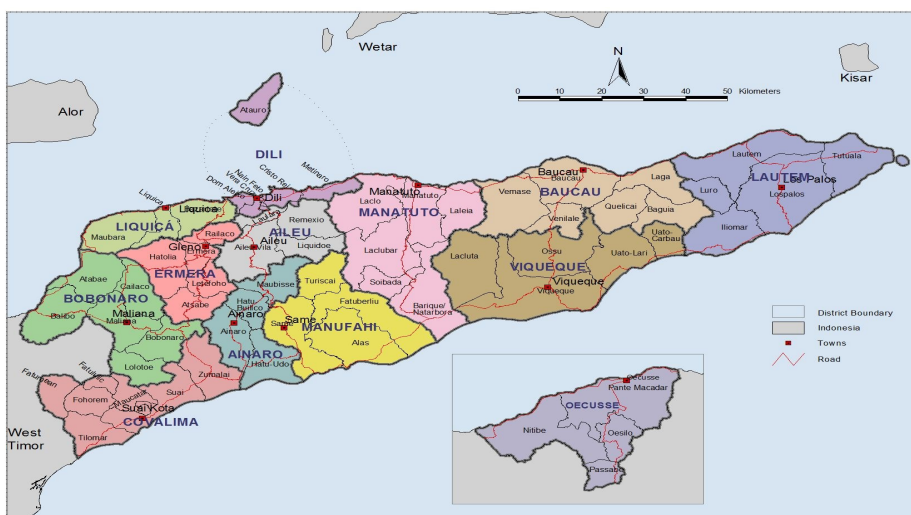
Agradecemos a todos os que conosco colaboram, entidades públicas, privadas e famílias, respondendo aos nossos pedidos de informação. Só com a colaboração de todos, respondendo prontamente e com veracidade à INE-TL, nos é possível produzir estatísticas oficiais de qualidade, relevantes e oportunas, necessárias ao conhecimento e progresso do nosso país.

Aileu, Maio de 2025

Rosmanino Mendonça

Chefe Departamento Serviço Estatística Município de Aileu

TERRITÓRIO



Fonte: Instituto Nacional de Estatística, I.P.
"Direcção Nacional do Cartografia"

1.1. GÉOGRAFIA

1.1.1. Geograficamente Município de Aileu

Astronomico Município Aileu:

8.25° - 8.42° LS

120.25° - 126.46° BT

Astronomico Município Aileu e Fronteira entre:

Parte Norte : Município Dili
Parte Sul : Município Ainaro
Parte Leste : Município Manatuto
Parte Oeste : Município Ermera

	Unidade	Factos
População 2022	Nº	54,324
Densidade Populacional 2022	Hab / Km ²	80.4
Total Uma Kain Censo (2022)	Nº	9,383
Household Size Censo (2022)	Nº	5.8
Área	Km ²	676.02
Perímetro	km	x
Perímetro da Linha Costa	km	x
Comprimento Máximo:Norte-Sul	km	x
Comprimento Máximo:Este-Oeste	km	x
Altitude Máxima	m	x
Ribeira Mais Longa	km	x

Fonte : Serviço Estatística Município de Aileu

NOTA: (X) Dadus Seidauk iha



1.2. ESTRUTURA ADMINISTRATIVA

1.2.1. Estrutura Administrativa de Município de Aileu

*Diploma Ministerial No: 199/GM/MAEOT/IX/09 de 15 de Setembro de 2009 e
Diploma Ministerial no: 16/2017 Criasaun Suco foun*

Posto Administrativos	Sucos	Aldeias
Aileu Vila	12	65
Liquidoe	7	22
Remexio	8	27
Laulara	6	25
Total	33	139

Fonte: *Ministério da Administração Estatal*

1.2.2. Area Administrativa por Posto Administrativos em Município de Aileu

Posto Administrativos	Square Km ²	Perçentagem (%)
Aileu Vila	325.4	44.3
Liquidoe	138.4	18.8
Remexio	215.1	29.3
Laulara	56.3	7.7
Total	735.1	100

Fonte: *Ministério da Administração Estatal*



1.2.3. Município de Aileu Fahe tuir Posto Administrativos, Sucos e Aldeias

Posto Administrativo	Sucos	Aldeias
AILEU VILA	1. Aissirimou	1. Aitohu-Laran 2. Bere-Cate 3. Bessilau 4. Ercoatun 5. Hudi-Laran
	2. Bandudato	1. Dailor 2. Raelete 3. Taiblor
	3. Fahiria	1. Daulala 2. Fahiria 3. Fatubuti 4. Manulete 5. Sarin 6. Sidole
	4. Fatubossa	1. Caicasa 2. Coulau 3. Erehetu 4. Fatubossa 5. Hoholete 6. Liclaucana 7. Uruhua
	5. Hoholau	1. Aslimhati 2. Hatu-Lai 3. Manubata 4. Mau-Uluria 5. Saharai

Continua...



Continuação 1.2.3.

Posto Administrativo	Sucos	Aldeias
AILEU VILA	6. Lahae	1. Denhuni 2. Eralolo 3. Lacasori 4. Lahae 5. Riatelo
	7. Lau Usi	1. Erbuti 2. Lau-Usi 3. Riafusun
	8. Leqitura	1. Erluli 2. Liqitura 3. Rairema 4. Riheu
	9. Saboria	1. Bere-Manuleo 2. Lerulete 3. Saboria
	10. Selo Kraik	1. Casa Mou 2. Colihoho 3. Fatumane 4. Faularan 5. Hlalameta 6. Leburai Udo 7. Lio 8. Rai Cualefa 9. Tabulasi 10. Taliforleu

Continua...



Continuação 1.2.3.

Posto Administrativo	Sucos	Aldeias
AILEU VILA	11. Selo Malere	1. Cabas Fatin
		2. Hula Rema
		3. Malere
		4. Mau Rusa
		5. Tara Tihi
	12. Suco Liurai	1. Banderahun
		2. Coulau Udo
		3. Fatubesi
		4. Fatu Ulmau
		5. Raimansu
		6. Quirilelo
		7. Lacro
		8. Rairema

Continua...



Continuação 1.2.3.

Posto Administrativo	Sucos	Aldeias
LIQUIDOE	1. Namoleso	1. Aitoin 2. Lacabou 3. Mau Curnamo 4. Serema
	2. Asu-Bilitoho	1. Asu-Mata 2. Biloco 3. Hau-Toho
	3. Betulau	1. Lebutu 2. Naumata 3. Sara-Bere
	4. Faturilau	1. Cairema 2. Lebu-Meran
	5. Bereleu	1. Bere-Leu 2. Lebu-Metan 3. Liu-Butu 4. Ria-Mori 5. Tata-Resi
	6. Fahisoi	1. Dailor Luta 2. Locotoi 3. Tatalisame
	7. Manucasa	1. Fatu Merin 2. Manutai

Continua...



Continuação 1.2.3.

Posto Administrativo	Sucos	Aldeias
REMEXIO	1. Asu-Mau	1. Lerolisa 2. Aimera-Hun 3. Fatu Manaru
	2. Tulataqueu	1. Samalete 2. Roluli 3. Dasilelo 4. Aicurus
	3. Suco-Liurai	1. Coto-Mori 2. Lara-Luha 3. Manu-Tane
	4. Faturasa	1. Facu-Laun 2. Caitaso 3. Rai-Merahei 4. Bere-Liso
	5. Fada-Bloco	1. Rileu 2. Liquisa 3. Liliten 4. Rai-Fatu
	6. Mau-Meta	1. Aibana 2. Aitoin 3. Tuqueu
	7. Hau-Toho	4. Lebutu 5. Aibuti-Hun 6. Rai-Merahei
	8. Fahisoi	1. Mau-Toba 2. Deru-Hati 3. Ber-Liurai

Continua...

Continuação 1.2.3.

Posto Administrativo	Sucos	Aldeias
LAULARA	1. Bocolelo	1. Donfonamo 2. Mauberhatan 3. Ermequi 4. Kuncin
	2. Cotolau	1. Cotolau 2. Ornai 3. Binona 4. Rai Merhei 5. Lebucucu
	3. Talitu	1. Talitu 2. Quelae 3. Casmantuto 4. Fatuc-Hun
	4. Madabeno	1. Desmanhata 2. Lismori 3. Manehalo 4. Manufoni 5. Remapati 6. Bilumhatu
	5. Tohu-Meta	1. Tohu-Meta 2. Acadiro 3. Berli-Humeta
	6. Fatisi	1. Banro 2. Maubouc 3. Umanlau

Fonte: *Ministério da Administração Estatal*

Nota: : Suco Foun
 : Aldeia foun



1.3. DISTÂNCIA

1.3.1. Distância entre a cidade Posto Administrativos

Aileu Vila			
13	Liquidoe		
30	25	Remexio	
35	40	15	Laulara

Fonte : Serviço Administrasaun Município de Aileu

DEMOGRAFIA E SOCIEDADE




Photos: Helder HM

2.1. POPULAÇÃO

2.1.1. População Município de Aileu, tuir Idade (0 - 85+) e Sexo, 2022

Idade	Total	Sexo	
		Mane	Feto
AILEU	54,324	28,093	26,231
0	1,293	679	614
1	1,291	663	628
2	1,496	748	748
3	1,497	775	722
4	1,584	805	779
5	1,507	765	742
6	1,475	773	702
7	1,348	663	685
8	1,208	623	585
9	1,156	618	538
10	1,181	615	566
11	1,055	536	519
12	1,167	581	586
13	1,059	531	528
14	1,225	636	589
15	1,194	584	610
16	1,208	623	585
17	1,197	627	570
18	1,298	677	621
19	1,210	613	597
20	1,175	628	547
21	1,045	568	477
22	1,020	536	484
23	1,056	569	487
24	975	506	469
25	894	450	444
26	994	503	491
27	926	473	453


Continua...



Continuação 2.1.1.

Idade	Total	Sexo	
		Mane	Feto
28	924	482	442
29	925	466	459
30	872	430	442
31	759	391	368
32	841	421	420
33	778	403	375
34	758	396	362
35	746	396	350
36	713	373	340
37	691	377	314
38	645	339	306
39	610	312	298
40	617	301	316
41	359	178	181
42	395	202	193
43	232	116	116
44	218	115	103
45	201	103	98
46	307	135	172
47	381	194	187
48	349	184	165
49	341	189	152
50	420	238	182
51	327	163	164
52	523	305	218
53	409	227	182
54	404	221	183
55	321	177	144
56	262	120	142

Continua...



Continuação 2.1.1.

Idade	Total	Sexo	
		Mane	Feto
57	318	169	149
58	303	176	127
59	280	157	123
60	253	127	126
61	257	135	122
62	407	210	197
63	223	120	103
64	249	133	116
65	192	87	105
66	166	96	70
67	206	114	92
68	192	104	88
69	136	74	62
70	168	91	77
71	117	55	62
72	250	126	124
73	132	67	65
74	209	100	109
75	176	81	95
76	164	88	76
77	167	88	79
78	91	52	39
79	96	51	45
80	112	59	53
81	61	27	34
82	110	66	44
83	33	19	14
84	22	11	11
85+	172	88	84

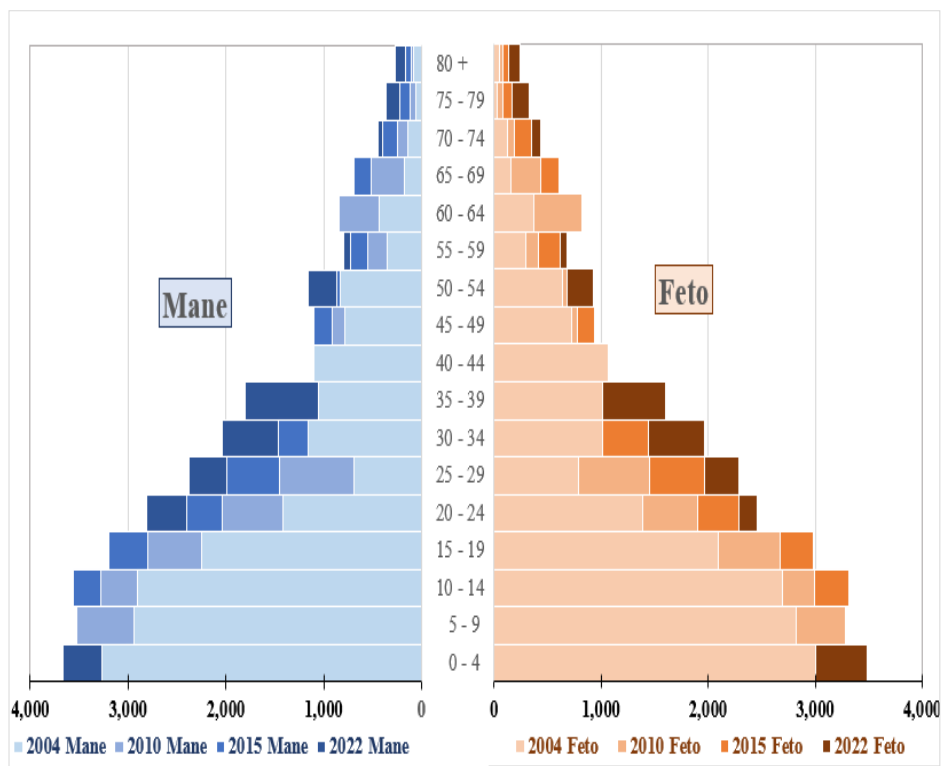
Fonte: Instituto Nacional de Estatística, I.P.
- *Censo População no Uma kain 2022*

**2.1.2. População Município de Aileu, tuir Grupo de Idade e Sexo,
Censo 2010, Censo 2015 e Censo 2022**

Grupo de Idade	Censo 2010			Censo 2015			Censo 2022		
	Mane	Feto	Total	Mane	Feto	Total	Mane	Feto	Total
Under 1	607	614	1,221	657	682	1,339	679	614	1,293
1-4	2,414	2,316	4,730	2,437	2,225	4,662	2,991	2,877	5,868
5-9	3,527	3,282	6,809	3,101	3,043	6,144	3,442	3,252	6,694
10-14	3,273	2,990	6,263	3,563	3,315	6,878	2,899	2,788	5,687
15 - 19	2,801	2,670	5,471	3,199	2,985	6,184	3,124	2,983	6,107
20 - 24	2,034	1,907	3,941	2,399	2,288	4,687	2,807	2,464	5,271
25 - 29	1,456	1,450	2,906	1,995	1,968	3,963	2,374	2,289	4,663
30 - 34	661	762	1,423	1,459	1,444	2,903	2,041	1,967	4,008
35 - 39	982	948	1,930	639	740	1,379	1,797	1,608	3,405
40 - 44	1,078	983	2,061	979	922	1,901	912	909	1,821
45 - 49	915	780	1,695	1,100	940	2,040	805	774	1,579
50 - 54	781	687	1,468	864	685	1,549	1,154	929	2,083
55 - 59	545	417	962	725	619	1,344	799	685	1,484
60 - 64	846	819	1,665	600	526	1,126	725	664	1,389
65 - 69	514	437	951	686	604	1,290	475	417	892
70 - 74	246	187	433	395	356	751	439	437	876
75 - 79	118	88	206	221	173	394	360	334	694
80+	104	86	190	164	139	303	270	240	510
Total	22,902	21,423	44,325	25,183	23,654	48,837	28,093	26,231	54,324

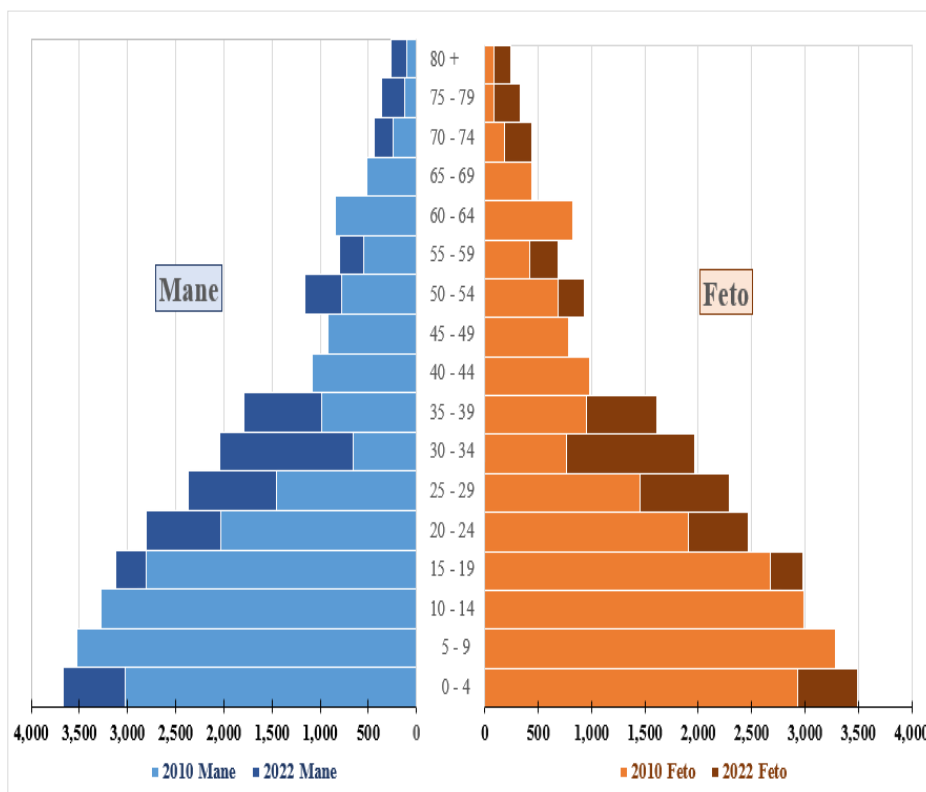
Fonte: Instituto Nacional de Estatística, I.P.
- *Censo População no Uma kain 2010, 2015 e 2022*

2.1.3. Trend Pirâmide População Censo 2004, Censo 2010, Censo 2015 e Censo 2022 em Município de Aileu, por Grupo de Idade e Sexo



Fonte: Instituto Nacional de Estatística, I.P.
 - Censo População no Uma kain 2004, 2010, 2015 e 2022

2.1.4. Trend Pirâmide População tinan 10 iha Município de Aileu, por Grupo de Idade e Sexo




Fonte: Instituto Nacional de Estatística, I.P.
- Censo População no Uma kain 2010 e 2022

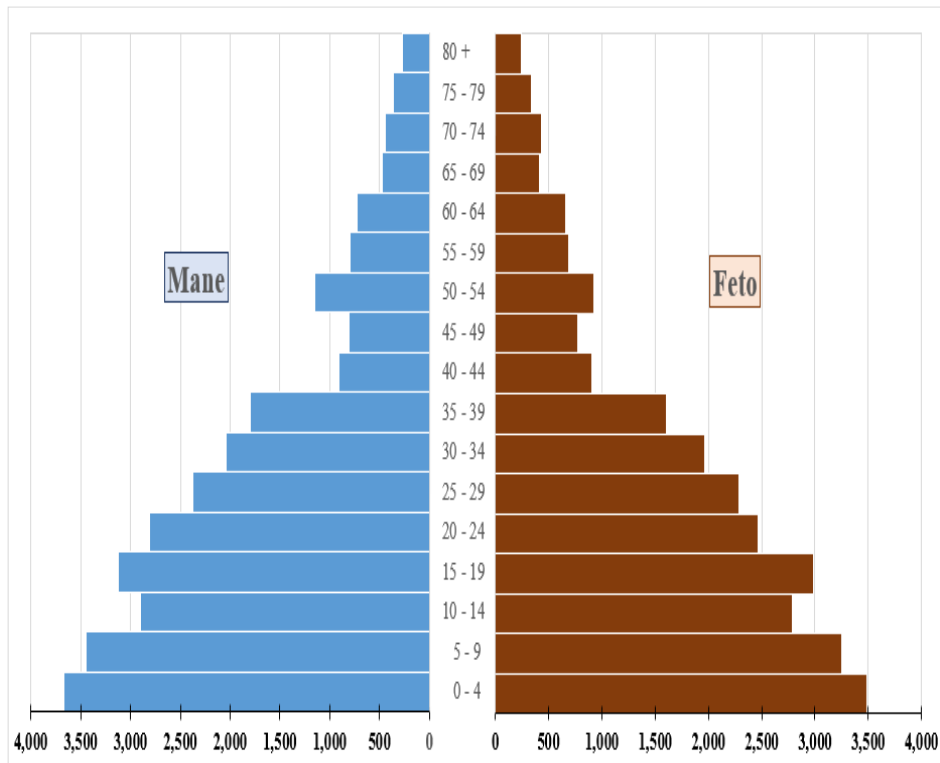
2.1.5. População Município de Aileu, tuir Grupo de Idade e Sexo, 2022

Grupo de Idade	Total	Sexo	
		Mane	Feto
0-4	7,161	3,670	3,491
5-9	6,694	3,442	3,252
10-14	5,687	2,899	2,788
15-19	6,107	3,124	2,983
20-24	5,271	2,807	2,464
25-29	4,663	2,374	2,289
30-34	4,008	2,041	1,967
35-39	3,405	1,797	1,608
40-44	1,821	912	909
45-49	1,579	805	774
50-54	2,083	1,154	929
55-59	1,484	799	685
60-64	1,389	725	664
65-69	892	475	417
70-74	876	439	437
75-79	694	360	334
80-84	338	182	156
85+	172	88	84
Total	54,324	28,093	26,231

Fonte: Instituto Nacional de Estatística, I.P.
- *Censo População no Umakain 2022*

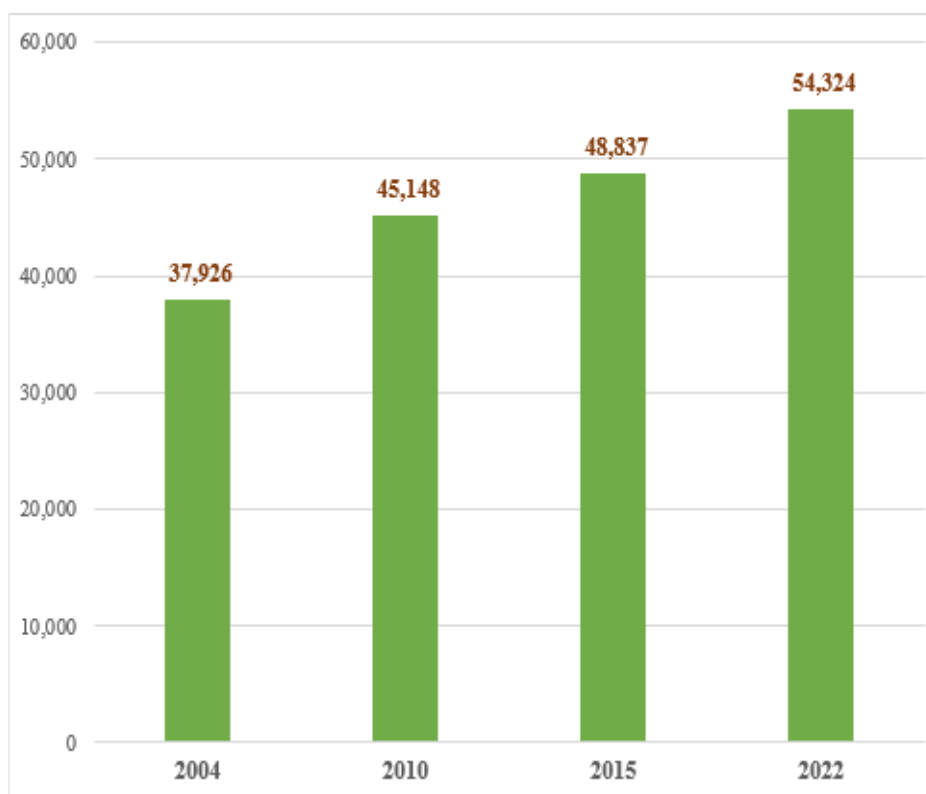


2.1.6. Pirâmide População Município de Aileu, por Grupo de Idade e Sexo, 2022



Fonte: Censo População no Umakain 2022

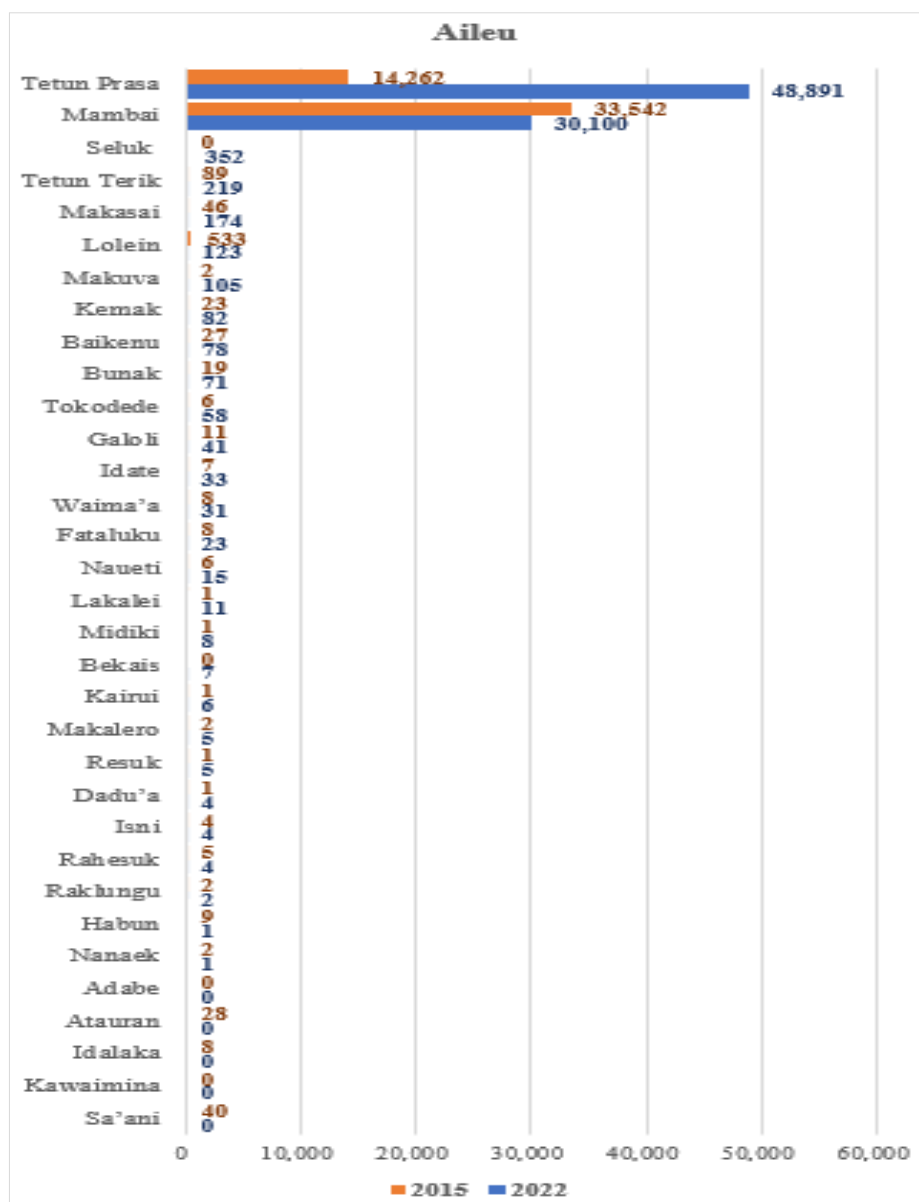
2.1.7. Gráfico: População Município de Aileu por Referência Temporal Vários



Fontes: Instituto Nacional de Estatística, I.P.

- *Censo População no Uma Kain 2004, 2010, 2015 e 2022*

2.1.8. Gráfico: População Município de Aileu, tuir Lingua Materna Censo Populasaun 2022



Fonte: Instituto Nacional de Estatística, I.P.
- Censo População no Uma Kain 2015 e 2022



2.1.9. Outros Indicadores Demográficos

Município de Aileu	*2022	2021	2020	2019	2018	2017	2016
Taxa de crescimento da população	1.5	1.9	2.0	2.0	2.1	2.2	2.3
Média da idade	20.7	19.7	19.4	19.2	19.0	19.0	19.0
Relação de masculinidade	107	106.5	106.8	107.0	107.2	107.2	111.4
Taxa bruta de natalidade	29.5	29.9	30.3	31.3	32.3	33.1	33.9
Taxa bruta de mortalidade	7.5	7.6	7.7	7.8	7.9	8.0	8.1
Taxa de Mortalidade Infantil	44.8	52.2	55.0	55.8	56.7	57.7	58.2
Total Taxa dependência	70.8	75.3	75.8	76.7	77.9	79.2	80.7
Taxa de dependência envelhecimento	15.2	14.1	13.6	13.2	12.9	12.5	12.2
Taxa de dependência das crianças	61.4	66.1	66.7	67.7	69.0	70.4	71.9

Fonte: Instituto Nacional de Estatística, I.P.
- *Monografia Projecção População 2016, 2017, 2018, 2019, 2020, 2021 de Censo População no Umakain 2015.*
- **População no Umakain 2022*

2.2. EDUCAÇÃO

2.2.1. Ensino Pre-Escolar

2.2.1.1. Número Alunos Escola Publico + Privado, por Posto Administrativos em Município de Aileu, 2022

Posto Administrativo	Alunos Ensino Pre-Escolar								
	Público			Privado			Público + Privado		
	Mane	Feto	Total	Mane	Feto	Total	Mane	Feto	Total
Aileu Vila	426	296	722	63	60	123	774	560	1,334
Liquidoe	103	78	181	30	32	62	133	110	243
Remexio	60	68	128	0	0	0	60	68	128
Laulara	92	26	118	0	0	0	92	26	118
Total	681	468	1,149	93	92	185	1,059	764	1,823

Fonte: EMIS Ministério da Educação

2.2.1.2. Número Alunos Escola Publico + Privado, por Ano em Município de Aileu, 2017 até 2022

Ano	Alunos Ensino Pre-Escolar								
	Público			Privado			Público + Privado		
	Mane	Feto	Total	Mane	Feto	Total	Mane	Feto	Total
2022	681	468	1,149	93	92	185	1,059	764	1,823
2021	410	382	792	121	138	259	531	520	1,051
2020	495	436	931	125	138	263	620	574	1,194
2019	422	361	783	130	174	304	552	535	1,087
*2018	408	366	774	134	193	327	542	559	1,101
*2017	393	348	741	132	150	282	525	498	1,023

Fonte: - EMIS Ministério da Educação
- *<http://www.moe.gov.tl/> 2017 e 2018

2.2.1.3. Número Professores Escola Publico + Privado, por Posto Administrativos em Município de Aileu, 2022

Posto Administrativo	Professores Ensino Pre-Escolar								
	Público			Privado			Público + Privado		
	Mane	Feto	Total	Mane	Feto	Total	Mane	Feto	Total
Aileu Vila	1	23	24	0	2	2	1	25	26
Liquidoe	0	1	1	0	2	2	0	3	3
Remexio	0	5	5	0	0	0	0	5	5
Laulara	0	2	2	0	0	0	0	2	2
Total	1	31	32	0	4	4	1	35	36

Fonte: EMIS Ministério da Educação

2.2.1.4. Número Professores Escola Publico + Privado, por Ano em Município de Aileu, 2017 até 2022

Ano	Professores Ensino Pre-Escolar								
	Público			Privado			Público + Privado		
	Mane	Feto	Total	Mane	Feto	Total	Mane	Feto	Total
2022	1	31	32	0	4	4	1	35	36
2021	1	25	26	0	8	8	1	33	34
2020	1	24	25	0	7	7	1	31	32
2019	1	21	22	0	9	9	1	30	31
*2018	1	19	20	0	11	11	1	30	31
*2017	1	20	21	0	8	8	1	28	29

Fonte: - EMIS Ministério da Educação
 - *<http://www.moe.gov.tl/> 2017 e 2018



2.2.1.5. Número Escola Público + Privado Por Posto Administrativos em Município de Aileu, 2022

Posto Administrativos	Escolas Ensino Pre-Escolar		
	Público	Privado	Público + Privado
Aileu Vila	14	2	16
Lequidoe	4	1	5
Laulara	3	0	3
Remexio	4	0	4
Total	25	3	28

Fonte: EMIS Ministério da Educação

2.2.1.6. Número Escola Público + Privado por Ano, em Município de Aileu 2017 até 2022

Ano	Escolas Ensino Pre-Escolar		
	Público	Privado	Público + Privado
2022	25	3	28
2021	20	3	23
2020	20	3	23
2019	19	7	26
*2018	19	7	26
*2017	17	6	23

Fonte: EMIS Ministério da Educação
- *<http://www.moe.gov.tl>, 2017 e 2018

2.2.1.7. Número Salas Ensino Pre-Escolar Público + Privado por Ano, em Município de Aileu, 2022

Posto Administrativo	Escolas Ensino Pre-Escolar								
	Público			Privado			Público + Privado		
	Diak	Ra- zoavel	Diak	Diak	Ra- zoavel	Diak	Diak	Ra- zoavel	Diak
Aileu Vila	11	0	3	1	0	2	13	0	4
Lequidoe	3	0	1	2	0	2	3	0	4
Laulara	2	0	1	0	0	0	0	0	3
Remexio	4	0	3	0	0	0	2	0	3
Sub Total	20	0	8	3	0	4	18	0	14
Total	28			7			32		

Fonte: Educação Município de Aileu

2.2.1.8. Médio Alunos por Professores Escola Público + Privado, em Município de Aileu, 2017 até 2022

Ano	Médio Alunos por Professores Ensino Pre-Escolar		
	Público	Privado	Público + Privado
2022	36	46	51
2021	30	32	31
2020	37	38	37
2019	36	34	35
2018	39	30	36
2017	35	35	35

Fonte: EMIS Ministério da Educação

2.2.2. Ensino Básico

2.2.2.1. Número Alunos Escola Público + Privado, por Posto Administrativos em Município de Aileu, 2022

Posto Administrativo	Alunos Ensino Básico								
	Público			Privado			Público + Privado		
	Mane	Feto	Total	Mane	Feto	Total	Mane	Feto	Total
Aileu Vila	x	x	x	x	x	x	x	x	x
Liquidoe	x	x	x	x	x	x	x	x	x
Remexio	x	x	x	x	x	x	x	x	x
Laulara	x	x	x	x	x	x	x	x	x
Total	x	x	10,065	x	x	584	x	x	10,649

Fonte: EMIS Ministério da Educação

2.2.2.2. Número Alunos Escola Público + Privado, por Ano em Município de Aileu, 2017 até 2022

Ano	Alunos Ensino Básico								
	Público			Privado			Público + Privado		
	Mane	Feto	Total	Mane	Feto	Total	Mane	Feto	Total
2022	x	x	10,065	x	x	584	x	x	10,649
2021	5,283	5,131	10,414	296	267	563	5,579	5,398	10,977
2020	5,428	5,293	10,721	322	302	624	5,750	5,595	11,345
2019	5,728	5,305	11,033	313	336	649	6,041	5,641	11,682
*2018	5,739	5,457	11,196	318	342	660	6,057	5,799	11,856
*2017	5,971	5,634	11,605	371	377	748	6,342	6,011	12,353

Fonte: - EMIS Ministério da Educação
 - *<http://www.moe.gov.tl/> 2017 e 2018

2.2.2.3. Número Professores Escola Publico + Privado, por Posto Administrativos em Município de Aileu, 2022

Posto Administrativo	Professores Ensino Básico								
	Público			Privado			Público + Privado		
	Mane	Feto	Total	Mane	Feto	Total	Mane	Feto	Total
Aileu Vila	x	x	x	x	x	x	x	x	x
Liquidoe	x	x	x	x	x	x	x	x	x
Remexio	x	x	x	x	x	x	x	x	x
Laulara	x	x	x	x	x	x	x	x	x
Total	x	x	440	x	x	37	x	x	447

Fonte: EMIS Ministério da Educação

2.2.2.4. Número Professores Escola Publico + Privado, por Ano em Município de Aileu, 2017 até 2022

Ano	Professores Ensino Básico								
	Público			Privado			Público + Privado		
	Mane	Feto	Total	Mane	Feto	Total	Mane	Feto	Total
2022	x	x	440	x	x	37	x	x	447
2021	287	159	446	21	16	37	308	175	483
2020	290	160	450	21	16	37	311	176	487
2019	287	154	441	21	17	38	308	171	479
*2018	288	155	443	21	17	38	309	172	481
*2017	284	154	438	22	17	39	306	171	477

Fonte: - EMIS Ministério da Educação
- *<http://www.moe.gov.tl/> 2017 e 2018

2.2.2.5. Número Escola Público + Privado Por Posto Administrativos em Município de Aileu, 2022

Posto Administrativos	Escolas Ensino Básico		
	Público	Privado	Público + Privado
Aileu Vila	31	2	33
Liquidoe	12	0	12
Remexio	17	1	18
Laulara	12	1	13
Total	72	4	76

Fonte: EMIS Ministério da Educação

2.2.2.6. Número Escola Público + Privado por Ano, em Município de Aileu 2017 até 2022

Ano	Escolas Ensino Básico		
	Público	Privado	Público + Privado
2022	72	4	76
2021	72	4	76
2020	72	4	76
2019	72	4	76
*2018	72	4	76
*2017	72	4	76

Fonte: EMIS Ministério da Educação
- *<http://www.moe.gov.tl>, 2017 e 2018

2.2.2.7. Médio Alunos por Professores Escola Público + Privado, em Município de Aileu, 2017 até 2022

Ano	Médio Alunos por Professores Ensino Básico		
	Público	Privado	Público + Privado
2022	23	16	24
2021	23	15	23
2020	24	17	23
2019	25	17	24
*2018	25	17	25
*2017	26	19	26

Fonte: EMIS Ministério da Educação
- *<http://www.moe.gov.tl>, 2017 e 2018

2.2.3. Ensino Secundário Geral

2.2.3.1. Número Alunos Escola Público + Privado, por Posto Administrativos em Município de Aileu, 2022

Posto Administrativo	Alunos Ensino Secundário Geral								
	Público			Privado			Público + Privado		
	Mane	Feto	Total	Mane	Feto	Total	Mane	Feto	Total
Aileu Vila	x	x	x	x	x	x	x	x	x
Liquidoe	x	x	x	x	x	x	x	x	x
Remexio	x	x	x	x	x	x	x	x	x
Laulara	x	x	x	x	x	x	x	x	x
Total	x	x	1,693	x	x	682	x	x	2,375

Fonte: EMIS Ministério da Educação

2.2.3.2. Número Alunos Escola Público + Privado, por Ano em Município de Aileu, 2017 até 2022

Ano	Alunos Ensino Secundário Geral								
	Público			Privado			Público + Privado		
	Mane	Feto	Total	Mane	Feto	Total	Mane	Feto	Total
2022	x	x	1,693	x	x	682	x	x	2,375
2021	805	963	1,768	335	448	783	1,140	1,411	2,551
2020	854	891	1,745	340	431	771	1,194	1,322	2,516
2019	852	952	1,804	333	440	773	1,185	1,392	2,577
*2018	815	851	1,666	294	380	674	1,109	1,231	2,340
*2017	735	784	1,519	255	245	600	990	1,129	2,119

Fonte: EMIS Ministério da Educação
 - *<http://www.moe.gov.tl>, 2017 e 2021

2.2.3.3. Número Professores Escola Publico + Privado, por Posto Administrativos em Município de Aileu, 2022

Posto Administrativo	Professores Ensino Secundário Geral								
	Público			Privado			Público + Privado		
	Mane	Feto	Total	Mane	Feto	Total	Mane	Feto	Total
Aileu Vila	x	x	x	x	x	x	x	x	x
Liquidoe	x	x	x	x	x	x	x	x	x
Remexio	x	x	x	x	x	x	x	x	x
Laulara	x	x	x	x	x	x	x	x	x
Total	x	x	50	x	x	22	x	x	72

Fonte: EMIS Ministério da Educação

2.2.3.4. Número Professores Escola Publico + Privado, por Ano em Município de Aileu, 2017 até 2022

Ano	Professores Ensino Secundário Geral								
	Público			Privado			Público + Privado		
	Mane	Feto	Total	Mane	Feto	Total	Mane	Feto	Total
2022	x	x	50	x	x	22	x	x	72
2021	39	16	55	22	6	28	61	22	83
2020	37	16	53	23	6	29	60	22	82
2019	39	14	53	24	7	31	63	21	84
*2018	x	x	51	x	x	31	x	x	82
*2017	x	x	52	x	x	32	x	x	84

Fonte: EMIS Ministério da Educação
- *<http://www.moe.gov.tl/> 2017 e 2018

2.2.3.5. Número Escola Público + Privado Por Posto Administrativos em Município de Aileu, 2022

Posto Administrativos	Escolas Ensino Secundário Geral		
	Público	Privado	Público + Privado
Aileu Vila	2	1	3
Liquidoe	1	1	2
Remexio	0	1	1
Laulara	1	0	1
Total	4	3	7

Fonte: EMIS Ministério da Educação

2.2.3.6. Número Escola Público + Privado por Ano, em Município de Aileu 2017 até 2022

Ano	Escolas Ensino Secundário Geral		
	Público	Privado	Público + Privado
2022	4	3	7
2021	4	3	7
2020	4	3	7
2019	3	3	6
*2018	3	3	6
*2017	3	3	6

Fonte: EMIS Ministério da Educação
- *<http://www.moe.gov.tl>, 2017 e 2018

2.2.3.7. Médio Alunos por Professores Escola Público + Privado, em Município de Aileu, 2017 até 2022

Ano	Médio Alunos por Professores Ensino Secundário Geral		
	Público	Privado	Público + Privado
2022	34	31	33
2021	32	28	31
2020	33	27	31
2019	34	25	31
*2018	33	22	29
*2017	29	19	25

Fonte: EMIS Ministério da Educação
- *<http://www.moe.gov.tl>, 2017 e 2018

2.2.4. Ensino Secundário Técnico Vocacional

2.2.4.1. Número Alunos Escola Público + Privado, por Posto Administrativos em Município de Aileu, 2022

Posto Administrativo	Alunos Ensino Secundário Técnico Vocacional								
	Público			Privado			Público + Privado		
	Mane	Feto	Total	Mane	Feto	Total	Mane	Feto	Total
Aileu Vila	x	x	x	x	x	x	x	x	x
Liquidoe	x	x	x	x	x	x	x	x	x
Remexio	x	x	x	x	x	x	x	x	x
Laulara	x	x	x	x	x	x	x	x	x
Total	x	x	227	x	x	x	x	x	227

Fonte: EMIS Ministério da Educação

2.2.4.2. Número Alunos Escola Público + Privado, por Ano em Município de Aileu, 2017 até 2022

Ano	Alunos Ensino Secundário Técnico Vocacional								
	Público			Privado			Público + Privado		
	Mane	Feto	Total	Mane	Feto	Total	Mane	Feto	Total
2022	x	x	227	0	0	0	x	x	227
2021	125	162	287	0	0	0	125	162	287
2020	166	172	338	0	0	0	166	172	338
2019	196	214	410	0	0	0	196	214	410
*2018	204	192	396	0	0	0	204	192	396
*2017	200	174	374	0	0	0	200	174	374

Fonte: EMIS Ministério da Educação
 - *<http://www.moe.gov.tl/> 2017 e 2018

2.2.4.3. Número Professores Escola Publico + Privado, por Posto Administrativos em Município de Aileu, 2022

Posto Administrativo	Professores Ensino Secundário Técnico Vocacional								
	Público			Privado			Público + Privado		
	Mane	Feto	Total	Mane	Feto	Total	Mane	Feto	Total
Aileu Vila	x	x	x	0	0	0	x	x	x
Liquidoe	x	x	x	0	0	0	x	x	x
Remexio	x	x	x	0	0	0	x	x	x
Laulara	x	x	x	0	0	0	x	x	x
Total	x	x	18	0	0	0	x	x	18

Fonte: EMIS Ministério da Educação

2.2.4.4. Número Professores Escola Publico + Privado, por Ano em Município de Aileu, 2017 até 2022

Ano	Professores Ensino Secundário Técnico Vocacional								
	Público			Privado			Público + Privado		
	Mane	Feto	Total	Mane	Feto	Total	Mane	Feto	Total
2022	x	x	18	0	0	0	x	x	18
2021	39	16	55	22	6	28	61	22	83
2020	37	16	53	23	6	29	60	22	82
2019	12	7	19	0	0	0	12	7	19
*2018	12	7	19	0	0	0	12	7	19
*2017	x	x	18	0	0	0	x	x	18

Fonte: EMIS Ministério da Educação
- *<http://www.moe.gov.tl/> 2017 e 2018

2.2.4.5. Número Escola Público + Privado Por Posto Administrativos em Município de Aileu, 2022

Posto Administrativos	Escolas Ensino Secundário Técnico Vocacional		
	Público	Privado	Público + Privado
Aileu Vila	1	0	1
Liquidoe	0	0	0
Remexio	0	0	0
Laulara	0	0	0
Total	1	0	1

Fonte: EMIS Ministério da Educação

2.2.4.6. Número Escola Público + Privado por Ano, em Município de Aileu, 2017 até 2022

Ano	Escolas Ensino Secundário Técnico Vocacional		
	Público	Privado	Público + Privado
2022	1	0	1
2021	1	0	1
2020	1	0	1
2019	1	0	1
*2018	1	0	1
*2017	1	0	1

Fonte: EMIS Ministério da Educação
- *<http://www.moe.gov.tl>, 2017 e 2018

2.2.4.7. Médio Alunos por Professores Escola Público + Privado, em Município de Aileu, 2017 até 2022

Ano	Médio Alunos por Professores Ensino Secundário Técnico Vocacional		
	Público	Privado	Público + Privado
2022	13	0	13
2021	13	0	13
2020	15	0	15
2019	22	0	22
*2018	21	0	21
*2017	21	0	21

Fonte: EMIS Ministério da Educação
- *<http://www.moe.gov.tl>, 2017 e 2018

2.2.5. Resumo Total Alunos, Professores e Escola por Ensino, em Município de Aileu, 2022

2.2.5.1. Resumo Total Alunos por Ensino e Sexo, em Município de Aileu, 2022

Ensino	Alunos								
	Público			Privado			Público + Privado		
	Mane	Feto	Total M+F	Mane	Feto	Total M+F	Mane	Feto	Total M+F
Ensino Pre-Escolar	681	468	1,149	93	92	185	1,059	764	1,823
Ensino Básico	x	x	10,065	x	x	584	x	x	10,649
Ensino Secundário Geral	x	x	1,693	x	x	682	x	x	2,375
Ensino Secundário Técnico Vocacional	x	x	227	0	0	0	x	x	227
Ensino Superior	x	x	x	x	x	x	x	x	x
Total Alunos	681	468	13,134	93	92	1,451	1,059	764	15,074

Fonte: EMIS Ministério da Educação

2.2.5.2. Resumo Total Professores por Ensino e Sexo, em Município de Aileu, 2022

Ensino	Professores								
	Público			Privado			Público + Privado		
	Mane	Feto	Total M+F	Mane	Feto	Total M+F	Mane	Feto	Total M+F
Ensino Pre-Escolar	1	31	32	0	4	4	1	35	36
Ensino Básico	x	x	440	x	x	37	x	x	477
Ensino Secundário Geral	x	x	50	x	x	22	x	x	72
Ensino Secundário Técnico Vocacional	x	x	18	x	x	x	x	x	18
Ensino Superior	x	x	x	x	x	x	x	x	
Total Alunos	1	31	540	0	4	63	1	35	603

Fonte: EMIS Ministério da Educação

2.2.5.3. Resumo Total Escolas por Ensino e Sexo, em Município de Aileu, 2022

Ensino	Número Escolas por Ensino		
	Público	Privado	Público + Privado
Ensino Pre-Escolar	25	3	28
Ensino Básico	72	4	76
Ensino Secundário Geral	4	3	7
Ensino Secundário Técnico Vocacional	1	0	1
Ensino Superior	0	0	0
Total Escolas	102	10	112

Fonte: EMIS Ministério da Educação

2.2.5.4. Resumo Médio Alunos por Professores por Ensino e Sexo, em Município de Aileu, 2022

Ensino	Médio Alunos por Professores por Ensino		
	Público	Privado	Público + Privado
Ensino Pre-Escolar	36	46	51
Ensino Básico	23	16	24
Ensino Secundário Geral	34	31	33
Ensino Secundário Técnico Vocacional	13	0	13
Ensino Superior	x	x	x

Fonte: EMIS Ministério da Educação

2.3. SAÚDE

2.3.1. Estabelecimento Facilidade da Saúde no SISCA Tuir Posto Administrativo iha Município de Aileu, 2022

Postu Administrativo	Hospital	Centro da Saúde	Posto da Saúde	Posto SISCA	Maternidade	Clínica Privado	Clínica Movel
Aileu Vila	0	1	4	12	1	1	0
Lequidoe	0	1	2	5	1	0	0
Laulara	0	1	2	7	1	0	0
Remexio	0	1	4	9	1	0	0
Total	0	4	12	33	4	1	0

Fonte: Centro Saúde Município de Aileu

2.3.2. Estabelecimento Pesoad da Saúde Município de Aileu, 2022

Posto Administrativo	Doutor Especialista	Doutor Geral	Enfermeiro	Parteira	Total
Aileu Vila	0	13	22	12	47
Lequidoe	0	2	6	2	10
Laulara	0	2	2	6	10
Remexio	0	2	11	8	21
Total	0	19	41	28	88

Fonte: Centro Saúde Município de Aileu

2.3.3. Transporte no Comunicação Saúde por Posto Administrativo em Município de Aileu, 2022

Posto Administrativos	Kareta Operasional		Motorizadas		Radio SSB		Telefone Fixo	
	Usa	La Usa	Usa	La Usa	Usa	La Usa	Usa	La Usa
Aileu Vila	1	0	14	2	0	0	0	0
Remexio	1	0	15	2	0	0	0	0
Laulara	1	0	10	0	0	0	0	0
Liquidoe	1	0	10	0	0	0	0	0
SMS	5	0	15	4	0	0	2	0
Total	9	0	64	8	0	0	2	0

Fonte: Centro Saúde Município de Aileu

2.3.4. Partos Assistidos por Pessoal de Saúde por Posto Administrativo em Município de Aileu, 2022

Posto Administrativos	Número mulheres gravidas	Número de Partos Assistidos Por Pessoal de Saúde		Condição Bebe Durante Partos			
		Na Casa	Na Facilidade de Saúde	No Hospital	Total	Bebe Moris	Bebe Mate
Aileu Vila	856	8	476	0	484	478	6
Lequidoe	250	25	118	0	143	141	2
Laulara	272	3	205	0	208	208	1
Remexio	473	13	264	0	277	270	7
Total	1,851	49	1,063	0	1,112	1,097	16

Fonte: Centro Saúde Município de Aileu



2.3.5. Partos assistidos por pessoal de saúde e por Ano em Município de Aileu, 2016 até 2022

Posto Administrativo	Iha Uma	Iha Facilidade Saúde	Total
2022	49	1,063	1,112
*2021	28	280	308
*2020	32	1,225	1,257
*2019	33	1,176	1,209
*2018	62	1,204	2,266
2017	119	1,117	1,236
2016	163	1,067	1,230

Fonte: - Centro Saúde Município de Aileu,
*Ministério da Saúde, "Relatório Anual Estatística Saúde,

2.3.6. Inan Isin rua ne'ebe visita depois Partus semana primeiro até Semana rua, 2022

Posto Administrativo	Total inan Isin Rua	Inan Isin Rua Visita uluk dala - 1	Inan Isin Rua Visita dala - 2
Aileu Vila	856	650	389
Remexio	473	378	472
Laulara	272	264	365
Liquidoe	250	171	212
Total	1,851	1,463	1,438

Fonte: Saúde Município de Aileu



2.3.7. Cobertura imunização TT ba inan Isin Rua tuir Posto Administrativos iha Município de Aileu, 2022

Posto Administrativo	TT-1	TT- 2	TT-3
Aileu Vila	626	589	592
Liquidoe	205	207	197
Laulara	198	208	190
Remexio	320	316	323
Total	1,349	1,320	1,302

Fonte: Centro Saúde Município de Aileu

2.3.8. Cobertura imunização TT ba inan Isin Rua tuir Tinan iha Município de Aileu, 2016 até 2022

Ano	TT-1	TT-2	TT-3
2022	1,349	1,320	1,302
2021	337	229	232
2020	556	425	287
2019	566	400	725
2018	576	416	732
2017	576	371	227
2016	584	386	283

Fonte: Centro Saúde Município de Aileu

**2.3.9. Número Absoluto no Taxa Prevalencia Contraseptivo
Planeamento Familiar (CPR), em Município de Aileu, 2022**

Posto Aministrativos	POPs	COPs	Injec-tavel	Implant	IUDs	Con-dom	Vasecto-mi	Tubecto-mi
Aileu Vila	57	23	168	1,499	96	0	0	0
Liquidoe	36	20	265	257	13	0	0	0
Laulara	34	4	74	287	73	0	0	0
Remexio	95	56	257	395	54	0	0	0
Total	222	103	764	2,438	236	0	0	0

Fonte: Centro Saúde Município de Aileu

**2.3.10. Número Absoluto no Taxa Prevalencia Contraseptivo
Planeamento Familiar (CPR), por Ano, 2016 até 2022**

Ano	POPs	COPs	Injec-tavel	Implant	IUDs	Con-dom	Vasecto-mi	Tubectomi
2022	222	103	764	2,438	236	0	0	0
2021	183	302	1,412	2,045	221	14	0	0
2020	171	289	930	1,636	177	0	0	99
2019	217	679	800	1,665	143	0	0	41
2018	153	490	690	1,566	138	0	0	100
2017	134	423	1,746	797	212	0	0	73
2016	80	350	1,603	414	71	0	0	64

Fonte: Centro Saúde Município de Aileu

2.3.11. Número Cobertura imunização Polio, DPT-Hep B por Posto Administrativos das Crianças Idade Ano < 1, em Município de Aileu, 2022

Posto Administrativos	Tipo de Imunização das crianças idade anos < 1						
	Polio 0	Polio 1	Polio 2	Polio 3	DPT 1	DPT 2	DPT 3
Aileu Vila	457	626	589	592	648	607	628
Lequidoe	166	205	207	197	205	210	196
Laulara	186	198	208	190	220	232	211
Remexio	238	320	316	323	339	332	349
Total	1,047	1,349	1,320	1,302	1,412	1,381	1,384

Fonte: Centro Saúde Município de Aileu

2.3.12. Número Cobertura imunização Polio, DPT-Hep B por Ano das Crianças Idade Ano < 1, em Município de Aileu, 2016 até 2022

Ano	Tipo de Imunização das crianças idade anos < 1						
	Polio 0	Polio 1	Polio 2	Polio 3	DPT 1	DPT 2	DPT 3
2022	1,047	1,349	1,320	1,302	1,412	1,381	1,384
2021	1,010	1,180	1,190	1,213	1,423	1,431	1,449
2020	1,393	1,660	1,650	1,749	1,662	1,650	1,746
2019	1,376	1,597	1,638	1,743	1,588	1,641	1,763
2018	1,521	1,719	1,730	1,785	1,711	1,751	1,783
2017	1,294	1,576	1,619	1,688	1,477	1,602	1,688
2016	1,294	1,576	1,619	1,688	1,477	1,602	1,688

Fonte: Centro Saúde Município de Aileu

2.3.13. Número Cobertura imunização sarampo, BCG e Vasinção Completo por Posto Administrativos das Crianças Idade Ano < 1, em Município de Aileu, 2022

Posto Administrativos	Tipo de Imunização das crianças idade anos < 1		
	Sarampo	BCG	Vasinação Completo
Aileu Vila	576	500	495
Lequidoe	172	171	164
Laulara	222	208	221
Remexio	324	261	269
Total	1,294	1,140	1,149

Fonte: Centro Saúde Município de Aileu

2.3.14. Número Cobertura imunização Sarampo, BCG e Vasinção Completo por Ano das Crianças Idade Ano < 1, em Município de Aileu, 2016 até 2022

Ano	Tipo de Imunização das crianças idade anos < 1		
	Sarampo	BCG	Vasinação Completo
2022	1,294	1,140	1,149
2021	2,682	1,224	n/a
2020	1,690	1,430	n/a
2019	1,824	1,424	n/a
2018	1,663	0	n/a
2017	1,677	1,321	n/a
2016	1,677	1,321	n/a

Fonte: Centro Saúde Município de Aileu

2.3.15. Número Cobertura LISIO no Tetu Todan ba Labarik ho Idade <5 Anos, tuir Posto Administrativos iha Município de Aileu, 2022

Posto Administrativos	Media Labarik idade Malnutrisaun Normal			Media Labarik idade Malnutrisaun Moderado <5 tetu fulan fulan		
	Fulan 0-23	Fulan 24-59	Fulan 0-59	Fulan 0-23	Fulan 6-59	Fulan 24-59
Aileu Vila	8,508	10,756	19,264	694	625	1,319
Liquidoe	3,746	4,177	7,923	131	82	213
Laulara	2,558	2,507	5,065	21	25	46
Remexio	9,318	20,282	29,600	137	118	555
Total	24,130	37,722	61,852	983	850	2,133

Fonte: Centro Saúde Município de Aileu

2.3.16. Número Cobertura LISIO no Tetu Todan ba Labarik ho Idade <5 Anos, tuir Tinan, iha Município de Aileu, 2016 até 2022

Ano	Media Labarik idade <5 iha Lisio			Media Labarik idade <5 tetu fulan fulan		
	Fulan 0-23	Fulan 24-59	Fulan 0-59	Fulan 0-23	Fulan 6-59	Fulan 24-59
2022	24,130	37,722	61,852	983	850	2,133
2021	1,586	1,800	3,386	61	47	108
2020	3,581	3,582	7,163	2,917	2,764	5,681
2019	4,206	3,834	8,041	3,384	5,894	3,166
2018	4,509	3,933	8,423	3,445	5,026	5,440
2017	4,349	3,681	8,041	3,282	3,213	5,529
2016	3,837	3,993	7,830	2,773	1,555	2,416

Fonte: Centro Saúde Município de Aileu

2.3.17. Cobertura Prevalencia Malnutrição por Posto Administrativos iha Município de Aileu, 2022

Posto Aministrativo	Media Labarik Status Todan Normal			Media Labarik Status Malnutrição Moderado			Media Labarik Status Malnutrição A'at Liu		
	Fulan 0-23	Fulan 6-23	Fulan 24-59	Fulan 0-23	Fulan 6-59	Fulan 24-59	Fulan 0-23	Fulan 6-59	Fulan 24-59
Aileu vila	709	896	1605	58	52	110	0	0	0
Remexio	312	348	660	11	7	18	1	0	1
Laulara	213	209	422	2	2	4	0	0	0
Liquidoe	777	1,690	2,467	11	10	21	0	0	0
Total	2,011	3,143	5,154	82	71	153	1	0	1

Fonte: Centro Saúde Município de Aileu

2.3.18. Cobertura Prevalencia Malnutrição por Ano iha Município de Aileu, 2016 até 2022

Ano	Media Labarik Status Todan Normal			Media Labarik Status Malnutrição Moderado			Media Labarik Status Malnutrição A'at Liu		
	Fulan 0-23	Fulan 6-23	Fulan 24-59	Fulan 0-23	Fulan 6-59	Fulan 24-59	Fulan 0-23	Fulan 6-59	Fulan 24-59
2022	2,011	3,143	5,154	82	71	153	1	0	1
*2021	3,476	4,079	7,555	198	177	375	5	3	8
2020	2,941	2,848	5,789	160	108	268	10	15	25
2019	3,212	2,641	3,027	152	201	125	23	25	13
2018	3,254	1,538	3,174	126	226	111	66	86	75
2017	3,062	1421	2,784	165	234	85	56	19	9
2016	2,591	1,387	2,271	173	168	146	7	9	5

Fonte: - Centro Saúde Município de Aileu,
*Ministério da Saúde, "Relatório Estatística Saúde,

2.3.19. Cobertura Vitamina A no Distribuição Aimoruk Lumbriga tuir Posto Administrativos iha Município de Aileu, 2022

Posto Administrativos	Número Alvo/Targeto População			Cobertura Vitamina "A"			Cobertura Distribuição Aimoruk Lumbringa		
	Fulan 0-23	Fulan 24-59	Fulan 0-59	Fulan 6-11	Fulan 12-59	Fulan 6-59	Fulan 0-23	Fulan 24-59	Fulan 0-59
Aileu Vila	1,530	3,699	5,229	370	4,482	4,852	759	1,158	1,916
Liquidoe	229	1,083	1,312	108	1,312	1,420	135	706	841
Laulara	249	1,175	1,424	117	1,424	1,541	148	668	816
Remexio	433	2,041	2,474	205	2,474	2,679	307	1,302	1,609
Total	2,441	7,998	10,439	800	9,692	10,492	1,349	3,834	5,182

Fonte: Ministerio da Saúde

2.3.20. Cobertura Vitamina "A" no Distribuição Aimoruk Lumbriga por Ano iha Município de Aileu, 2016 até 2022

Ano	Cobertura Vitamina "A"			Cobertura Distribuição Aimoruk Lumbringa		
	Fulan 6-11	Fulan 12-59	Fulan 6-59	Fulan 0-23	Fulan 24-59	Fulan 0-59
2022	800	9,692	10,492	1,349	3,834	5,182
*2021	1,784	2,322	4,106	109	57	70
*2020	3,277	5,211	11,182	3,329	3,596	6,925
*2019	2,191	4,357	6,548	2,431	4,165	6,596
*2018	1,906	4,785	6,691	4,267	6,126	202
2017	1,532	5,800	7,331	1,484	4,858	6,340
2016	2,061	5,556	7,617	1,196	4,540	5,736

Fonte: - Centro Saúde Município de Aileu,
- *Ministerio da Saúde "Relatório Anual Estatística Saúde"

2.3.21. Número Tipo Doenças Registrada na Centro da Saúde em Município de Aileu, 2022

Tipo Moras	Centro da Saúde				Total
	Aileu Vila	Lequidoe	Laulara	Remexio	
ISPA	24,274	6,565	9,418	7,643	47,900
ISPB	0	0	0	0	0
Malaria	0	0	0	0	0
Flu	0	0	0	0	0
Diarea	2,432	1,146	1,009	1,181	5,768
Moras Kulit	436	4	13	4	457
TB Paru	0	0	0	0	0
Bronchitis	0	0	0	0	0
Dentes	0	0	0	0	0
Ascariasis	0	0	0	0	0
Cunjuntivitis	0	0	0	0	0
Neuromuscular	0	0	0	0	0
Mal Nutrisaun/KKP	0	0	0	0	0
Dezastre	0	0	0	0	0
Sistema degestaun	0	0	0	0	0
PMS	0	0	0	0	0
Denque/DMB	82	0	16	1	99
H-IV/AIDS	0	0	0	0	0
Sel-seluk	55,964	4,484	6,651	14,948	82,047

Fonte: *Ministerio da Saúde*



2.4. PROTEÇÃO SOCIAL

2.4.1. População por Religião em Município de Aileu Baseia ba Censo População no Uma Kain 2010 e 2015

Religião	Censo 2010			Censo 2015			Censo 2022		
	Mane	Feto	Total	Mane	Feto	Total	Mane	Feto	Total
Catolica	20,614	19,305	39,919	23,167	21,748	44,915	23,841	22,234	46,075
Protestante	1,589	1,579	3,168	1,851	1,720	3,571	2,058	1,901	3,959
Musulmano	9	11	20	3	3	6	9	1	10
Budista	13	5	19	13	9	22	1	1	2
Hindu	0	1	1	5	1	6	1	1	2
Tradicional	253	265	518	93	100	193	14	21	35
Seluk	7	13	20	20	26	46	20	22	42
No	-	-	-	-	-	-	18	17	35
No answer	-	-	-	-	-	-	1	2	3

Fontes: Instituto Nacional de Estatística, I.P.
- Censo População no Uma Kain 2010, 2015 e 2022

2.4.2. Número Idosos e Invalidos tuir Posto Administrativos Iha Município de Aileu, 2022

Ano	Idosos			Invalidos		
	Mane	Feto	Total	Mane	Feto	Total
Aileu Vila	823	854	1,677	55	48	103
Liquidoe	200	209	409	8	4	12
Laulara	253	271	524	15	11	26
Remexio	389	389	778	12	10	22
Total	1,665	1,723	3,388	90	73	163

Fonte: Ministério Solidaridade Social e Inclusão (Nasional Dili)

2.4.3. Número Idosos e Invalidos tuir Tinan iha Município de Aileu, 2015 até 2022

Ano	Idosos			Invalidos		
	Mane	Feto	Total	Mane	Feto	Total
2022	1,665	1,723	3,388	90	73	163
2021	1,612	1,634	3,246	88	73	161
2020	1,483	1,527	3,010	77	65	142
2019	1,579	1,580	3,160	80	62	142
2018	1,523	1,535	3,058	76	62	138
2017	1,442	1,477	2,919	76	63	139
2016	1,534	1,523	3,057	77	63	140
2015	1,489	1,462	2,951	75	62	137

Fonte: Ministério Solidaridade Social e Inclusão (Nasional Dili)

2.4.4. Número de Combatentes da Libertação Nacional e dos Mártires a Receber Pensão por Posto Administrativos, em Município de Aileu, 2022

Posto Administrativos	Número de Combatentes da Libertação Nacional		
	Mane	Feto	Total
Aileu Vila	408	174	582
Lequidoe	135	65	200
Laulara	126	62	188
Remexio	274	83	357
Total	943	384	1,327

Fonte: Ministério para os Assuntos dos Combatentes da Libertação Nacional, 2021

2.4.5. Número de Combatentes da Libertação Nacional e dos Mártires a Receber Pensão por Ano no Município de Aileu, 2015 até 2022

Ano	Número de Combatentes da Libertação Nacional		
	Mane	Feto	Total
2022	943	384	1,327
2021	943	384	1,327
2020	970	408	1,378
2019	875	365	1,240
2018	1,368	132	1,500
2017	925	365	1,290
2016	925	365	1,290
2015	387	1,003	1,390

Fonte: Ministério para os Assuntos dos Combatentes da Libertação Nacional

2.4.6. Número Beneficiário Bolsa da Mãe por Posto Administrativos em Município de Aileu, 2022

Posto Administrativo	Beneficiário Bolsa da Mãe		
	Mane	Feto	Total
Aileu Vila	939	918	1,857
Laulara	400	393	793
Liquidoe	546	511	1,057
Remexio	698	734	1,432
Total	2,583	2,556	5,139

Fonte: Ministério Solidaridade Social e Inclusão (Nasional Dili)

2.4.7. Número Beneficiário Bolsa da Mãe por Ano em Município de Aileu, 2017 até 2022

Ano	Beneficiário Bolsa da Mãe		
	Mane	Feto	Total
*2022	2,583	2,556	5,139
2021	356	2,399	2,755
2020	x	x	2,721
2019	370	2,182	2,552
2018	x	x	3,411
2017	x	x	5,793

Fonte: MSS Município de Aileu
*Ministério Solidaridade Social e Inclusão (Nasional Dili)

**2.4.8. Número Vitima Dezastre Naturais no Nivel de Estragus por-
Posto Administrativos em Município de Aileu, 2022**

Posto Adminis- trativo	Tipo Dezastre				Nivel Estragus		
	Anin Sobu	Ahi Han	Inun- dasaun	Rai Halai	A'at Total	A'at Na- ton	A'at Kaman
Aileu Vila	x	x	x	x	x	x	x
Laulara	x	x	x	x	x	x	x
Liquidoe	x	x	x	x	x	x	x
Remexio	x	x	x	x	x	x	x
Total	x	x	x	x	x	x	x

Fonte: MSS Município de Aileu

Nota: X Dadus Laiha

**2.4.9. Número Vitima Dezastre Naturais no Nivel de Estragus por
Ano em Município de Aileu, 2017 até 2022**

Ano	Tipo Dezastre				Nivel Estragus		
	Anin Sobu	Ahi Han	Inun- dasaun	Rai Halai	A'at Total	A'at Naton	A'at Kaman
2022	x	x	x	x	x	x	x
2021	x	x	x	x	x	x	x
2020	x	x	x	x	x	x	x
2019	92	11	0	0	10	62	31
2018	x	x	x	x	x	x	x
2017	93	7	8	1	18	50	40

Fonte: MSS Município de Aileu

Nota: X Dadus Laiha

2.5. MERCADO DE TRABALHO

2.5.1. Ema ne'ebe Serviço iha Rai Liur tuir Tinan iha Município de Aileu, 2015 até 2022

Ano	Australia			Korea do Sul			Serviço iha rai Seluk		
	Mane	Feto	Total	Mane	Feto	Total	Mane	Feto	Total
2022	x	x	x	x	x	x	x	x	x
2021	152	72	224	89	7	96	5	11	16
2020	152	72	224	89	7	96	1	3	4
2019	152	72	224	89	7	96	0	0	0
2018	x	x	x	x	x	x	x	x	x
2017	10	3	13	89	4	93	0	0	0
2016	10	3	13	89	4	93	0	0	0
2015	10	3	13	89	4	93	0	0	0

Fonte: SEPFOP Municipal de Aileu

2.5.2. Ema ne'ebe buka Serviço iha Rai Laran tuir Tinan, iha Município de Aileu, 2015 até 2022

Ano	Rai Laran		
	Mane	Feto	Total
2022	x	x	x
2021	5	11	16
2020	197	386	583
2019	337	367	704
2018	x	x	x
2017	x	x	x
2016	x	x	x
2015	78	88	166

Fonte: SEPFOP Municipal de Aileu

Nota: X Dados Laiha

2.6. REGISTO CIVIL E NOTARIADO

2.6.1. Execução Actividade Registo Civil hahu husi 01 de Janeiro até 31 de Dezembro 2022

Tipo de Registo Civil	Categorio de Registo	Mane	Feto	Total Emitado
Certidão de Nascimento	Movel Adultos (17 anos ba Leten)	292	382	674
	Regular Criansas (0-5)	107	112	219
	Movel Crianças (6-16)	25	27	52
	Notificação Kosok oan	-	-	-
	Declaração Suco	-	-	-
	Total	424	521	945
Certidão de Casamento	Regular	25		25
	Movel	-		-
	Total	25		25
Guia de Obito	Regular	24	19	43
	Movel	-	-	-
	Total	24	19	43
Certificado Registo Criminal	Continua Estudo	192	148	340
	Buka Servico e	582	287	869
	Completa Documento Serviço	16	12	28
	Total	790	447	1,237
Bilhete de Identidade	12-16 anos	25	38	63
	17-39 anos	1,409	858	2,267
	40-59 anos	391	352	743
	60+ anos	323	319	642
	Total	2,148	1,567	3,715
Passaporte	Passaporte Comum	559	238	797
	Passaporte Serviço	1	0	1
	Total	560	238	798

Fonte: Ministerio da Justica,
- Direcção Nacional Registo Civil e Notariado, Município de Aileu

2.7. POLICIA NACIONAL DE TIMÓR-LESTE

2.7.1. Número Recurso Humano Comando Policia Município de Aileu tuir Sexo, 2022

Pozisaun	Número Policia		
	Mane	Feto	Total
HQ Municipio Aileu	40	17	57
Squadra Aileu Vila	18	2	20
Squadra Liquedoe	15	1	16
Squadra Laulara	13	1	14
Squadra Remexio	14	2	16
Total	100	23	123

Fonte: Comando Policia Município de Aileu

2.7.2. Número Recurso Humano Comando Policia Município de Aileu tuir Tinan e Sexo, 2015 a 2022

Ano	Número Policia		
	Mane	Feto	Total
2022	100	23	123
2021	102	23	125
2020	99	25	124
2019	93	31	124
2018	93	31	124
2017	88	35	123
*2016	91	26	117
*2015	77	22	99

Fonte: - *HQ Policia Nacional de Timór-Leste, Dili, e Comando Policia Município de Aileu

2.7.3. Número Recurso Humano Comando Policia Município de Aileu tuir Devisa e Sexo, 2022

Pozisaun	2022		
	Mane	Feto	Total
Superintendente	1	0	1
Superintendente Asisstente	1	0	1
Inspector Chefe	2	0	2
Inspector	4	3	7
Inspector Asisstente	1	0	1
Sargento Chefe	5	2	7
Primeiro Sargento	20	4	24
Sargento	7	1	8
Agente Chefe	24	10	34
Agente Prinsipal	21	3	24
Agente	14	0	14
Total	100	23	123

Fonte: *Comando Policia Município de Aileu*

2.7.4. Número Crime tuir Tipo e Fulan iha Comando Policia Município de Aileu, 2022

Categoriá Crime	Meses												total
	Jan	Fev	Mar	Abr	Mai	Jun	Jul	Ago	Set	Out	Nov	Dez	
Ofensa ba Pessoa													
Ofenças Corporasi (Asaltu)	9	1	1	3	1	0	5	3	2	2	4	5	36
Homicidio	0	0	0	0	1	2	0	0	0	0	0	0	3
Hetan Mate Isin	0	0	0	0	0	0	0	0	0	0	0	0	0
Violencia Domestika	18	5	5	5	5	8	9	6	11	4	7	12	95
Abuse Minor	0	0	0	0	0	0	0	0	0	0	0	0	0
Abuse Sexoal	1	1	0	0	0	2	0	0	1	0	0	0	5
Violasaun Sexoal	0	0	0	0	0	0	0	0	0	0	0	0	0
Tentativo Violasaun Sexoal	0	0	0	0	0	0	0	0	0	0	0	0	0
Exploração Sexoal	0	0	0	0	0	0	0	0	0	0	0	0	0
Koasaun Sexoal	0	0	0	0	0	0	0	0	0	0	0	0	0
Threat (ameasa)	0	0	0	0	1	0	0	0	1	2	0	0	4
Tara An	1	0	0	0	0	0	0	0	0	0	0	1	2
Devasa	0	0	0	0	0	0	0	0	0	0	0	0	0
Sem Carta Condução	0	0	0	0	0	0	0	0	0	0	0	0	0
Ezibionismo Sexoal	0	0	0	0	0	0	0	0	0	0	0	0	0
Ofensa ba Sasan													
Incendio (Sunu Uma)	0	0	0	0	0	0	0	0	0	0	0	0	0
Danos	0	0	0	0	0	0	0	0	0	0	0	0	0
Dano com Violancia	0	0	0	0	0	0	0	0	0	0	0	0	0
Furto Agravado	0	0	0	0	0	0	0	0	0	0	0	0	0
Burla Agravado	0	0	0	0	0	0	0	0	0	0	0	0	0
Crime Organizado													
Propaganda Eleitoral Elizita	0	0	0	0	0	0	0	0	0	0	0	0	0
Perturbação ba Acto Política	0	0	0	0	0	0	0	0	0	0	0	0	0
Obstrução ba Acto Eleitoral	0	0	0	0	0	0	0	0	0	0	0	0	0
Armas Brancas	0	0	0	0	0	0	0	0	0	0	0	0	0
Total Caso Crime	29	7	6	8	8	12	14	9	15	8	11	18	145

Fonte: Comando PNTL Município de Aileu

2.7.5. Número Suspeito ba Acontecimento Criminal tuir Grupo de Idade e Tinan iha Município de Aileu, 2016 até 2022

Grupo de Idade	Suspeito						
	2022	2021	2020	2019	2018	2017	2016
0-9	0	1	0	0	0	0	0
10-19	8	6	12	15	4	3	11
20-29	41	46	73	65	53	32	29
30-39	32	29	66	40	50	29	37
40-49	12	9	21	21	23	12	11
50-59	2	15	11	13	4	4	9
60+	4	5	10	4	4	4	9
Total	99	111	193	158	138	84	106

Fonte: Serviço Investigação Criminal (SIC) PNTL

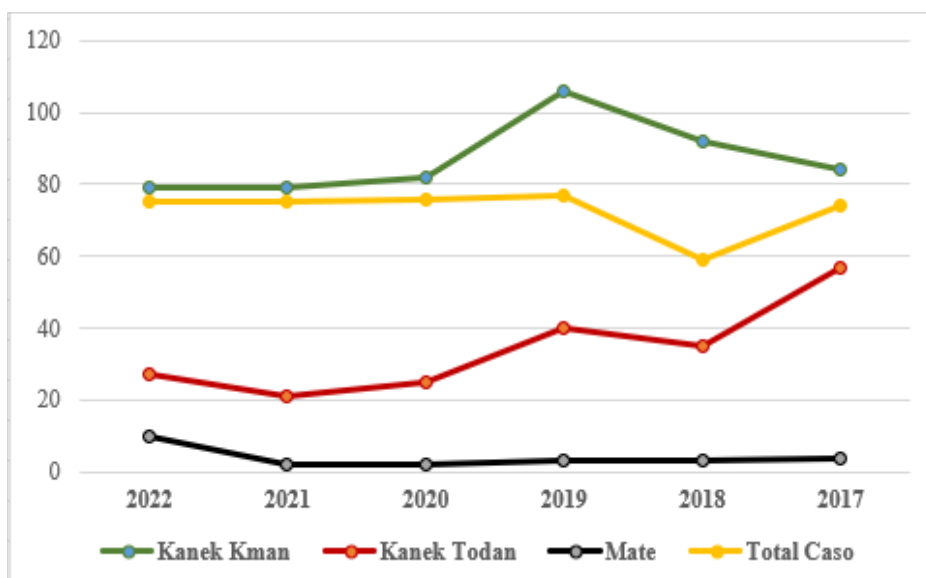
2.7.6. Número Vítima ba Acontecimento Criminal tuir Grupo de Idade e Tinan iha Município de Aileu, 2016 até 2022

Grupo de Idade	Vítima						
	2022	2021	2020	2019	2018	2017	2016
0-9	5	3	1	6	1	0	3
10-19	11	16	19	21	9	9	12
20-29	28	30	47	43	78	26	22
30-39	12	14	37	41	39	22	13
40-49	20	13	24	18	17	10	9
50-59	8	9	15	14	15	12	4
60+	3	6	7	6	5	4	5
Total	87	91	150	149	164	83	68

Fonte: Serviço Investigação Criminal (SIC) PNTL

2.7.7. Número Acidentes Trafico ne'be Resultado ba Ema Kanek Kman, Kanek Todan no Mate, tuir Tinan iha Município de Aileu, 2016 até 2022

Ano	Kanek Kman	Kanek Todan	Mate	Total Caso
2022	79	27	10	65
2021	79	21	2	75
2020	82	25	2	76
2019	106	40	3	77
2018	92	35	3	59
2017	84	57	4	74
2016	47	17	4	50



Fonte: HQ PNTL Acidente Trafico Nacional Dili



2.8. ADMINISTRAÇÃO PÚBLICA

2.8.1. Recurso Humano iha Município de Aileu, 2022

No	Nome Instituição	Mane	Feto	Total
1	Administração Município Aileu	31	5	36
2	PNDS	18	5	23
3	STAE	5	1	6
4	Agricultura	41	8	49
6	Educação	395	213	608
7	Saúde	95	76	171
8	Obras Publica (Diresaun SAS e Estrada)	20	3	23
9	MCIA	2	0	2
10	MSSI	11	3	14
11	Registo Civil e Notariado	3	1	4
12	Terras e Propriedade	4	1	5
13	PNTL	99	24	123
14	SEJT	1	0	1
15	Bombeiros	19	2	21
16	DNSEP	35	5	40
17	CNE	4	2	6
18	Estatística	4	2	6
19	SEII	0	1	1
20	EDTL	16	0	16
Total Funcionario Aileu		803	352	1,155

Fonte: Administração Município de Aileu, 2021

2.9. PARTICIPAÇÃO POLÍTICA

2.9.1. Participação Partido Políticos das Eleições para o Parlamento Nacional, 2012

Partido Políticos/Coligação	Votos	%
UDT - União Democrata Timorense	173	0.8
PR - Partidu Republikanu	96	0.5
PDN - Partido Desenvolvimento Nacional	204	1.0
<i>AD - Aliança Democrática KOTA / TRABALHISTA</i>	138	0.7
PUN - Partido Unidade Nacional	288	1.4
PD Partido Democrático	1,235	6.0
PTD - Partido Timorense Democrático	107	0.5
PSD - Partido Social Democrata	395	1.9
<i>Frente Reconstrução Nacional de Timór-Leste (FRENTI-MUDANÇA)</i>	283	1.4
KHUNTO - Partidu Kmanek Haburas Unidade Nasional Timor Oan	810	3.9
CNRT - Congresso Nacional de Reconstrução de Timór-Leste	10,785	52.5
<i>FRETELIN - Frente Revolucionária do Timór-Leste Independente</i>	3,067	14.9
PDP - Partido Desenvolvimento Popular	122	0.6
BLOKU PROKLAMADOR PMD /PARENTIL	499	2.4
ASDT - Associação Social Democrata Timorense	1,251	6.1
PST - Partido Socialista Timorense	241	1.2
PDC - Partido Democrático Cristão	34	0.2
PDL - Partido Democrático Liberal	27	0.1
<i>APMT - Associação Popular Monárquia Timorense</i>	552	2.7
UNDERTIM - Unidade nacional Democrática da Resistência Timorense	139	0.7
Coligação PLPA /PDRT	82	0.4
Total	20,528	100

Fonte: Secretariado Técnico de Administração Eleitoral Município de Aileu

2.9.2. Resumo Participação Nas Eleições para o Parlamento Nacional, 2012

Eleição para o Parlamento Nacional 2012						
No Eleitores Inscritos	No Votos				Abstenção	Partido mais Votado 52.5% (CNRT)
	Votos Confirmados	Válidos	Votos Branco	Votos Nulos	19.90%	
25,627	20,528	20,258	110	315	5,099	10,785

Fonte: Secretariado Técnico de Administração Eleitoral Município de Aileu

2.9.3. Resumo Participação Nas Eleições para o Presidência da República, 2012

Eleição para a Presidência da República, 2a Volta						
No Eleitores Inscritos	No Votos					Candidato mais Votado 70.8%
	Votos Confirmados	Válidos	Votos Branco	Votos Nulos	Abstenção	Taur Matan Ruak
26,950	20,165	19,576	83	506	6,785	13,851

Fonte: Secretariado Técnico de Administração Eleitoral Município de Aileu

2.9.4. Participação Partidos Político das Eleições para o Parlamento Nacional, 2017

Partidos	Votos	%
Bloco Unidade Nacional	99	0.40
APMT - Associação Popular Monárquia Timorense	622	2.49
KHUNTO - Partidu Kmanek Haburas Unidade Nasional Timor Oan	1,895	7.58
PEP - Partido Esperança da Patria	186	0.74
PST - Partido Socialista Timorense	76	0.30
PDP - Partido Desenvolvimento Popular	123	0.49
CNRT - Congresso Nacional de Reconstrução de Timor -Leste	10,237	40.95
PR - Partido Republicano	127	0.51
UDT - União Democrata Timorense	405	1.62
PDC - Partido Democrático Cristão	69	0.28
MLPM - Movimento Libertação Povo Maubere	25	0.10
PLP - Partido Libertação Popular	1,590	6.36
PD - Partido Democrático	1,562	6.25
UNDERTIM - Unidade nacional Democrática da Resistência Timorense	44	0.18
PUDD - Partido Unidade Desenvolvimento Democrático	535	2.14
PTD - Partido Timorense Democrático	28	0.11
FRENTI MUDANÇA - Frente Reconstrução Nacional de Timór-Leste	312	1.25
PSD - Partido Social Democrata	339	1.36
CASDT - Cento Associação Democrático Timorense	105	0.42
PDN - Partidu Desenvolvimento Nacional	115	0.46
FRETILIN - Frente Revolucionária do Timor -Leste Independente	6,505	26.02
Total Votos	24,999	100

Fonte: Secretariado Técnico de Administração Eleitoral Município de Aileu

Nota:

Continuação 2.9.4.

Total Eleitores	Número
Total Eleitores Registrados	30,166
Eleitor ne'ebe Mai Vota	25,844
Eleitor ne'ebe la Vota	4,322
Taxa de Partipasaun	85.7
Total Votus Valido	24,999
Total Votus Nulo	677
Total Votus Branco	144
Total Votus Reclamado	21
Total Votus Rejeitado	3
Total Votus Abandonado	0

Fonte: *Secretariado Técnico de Administração Eleitoral Município de Aileu*

2.9.5. Rezumo Participação Nas Eleições para o Parlamento Nacional, 2017

Eleição para a Parlamento Nacional 2017						
No Eleitores Inscritos	No Votos				Abstenção	Partido mais Votado 40.95% (CNRT)
	Votos Confirmados	Válidos	Votos Branco	Votos Nulos	14.33%	
30,166	25,844	24,999	144	677	4,322	10,237

Fonte: *Secretariado Técnico de Administração Eleitoral Município de Aileu*

2.9.6. Naran Candidatura Nas Eleição Precidente da Republica 1º Volta, 2017

No.	Naran Candidatos	Votos	%
1.	Antonio Maher Lopes	649	2.77
2.	Francisco Guterres Lu-Olo	11,656	49.76
3.	Amorim Vieira	157	0.67
4.	Jose Antonio de Jesus das Neves	324	1.38
5.	Jose Luis Guterres	490	2.09
6.	Maria Angela Freitas da Silva	153	0.65
7.	Luis Alves Tilman	581	2.48
8.	Antonio da Conceição	9,413	40.19
Total		23,423	100

Fonte: Secretariado Técnico de Administração Eleitoral Município de Aileu

2.9.7. Rezumo Participação Nas Eleições para Precidência da República, 2017

Eleição para a Presidência da República, 2a Volta, 2017						
No. Eleitores Inscritos	No Votos				Abstenção	Candidato mais Votado
	Votos Con-firmados	Válidos	Votos Branco	Votos Nulos	%	Lu Olo
30,166	29,372	23,423	8	424	2.6	11,656

Fonte: Secretariado Técnico de Administração Eleitoral Município de Aileu

2.9.8. Participação Partidos Político das Eleições Antecipadas para o Parlamento Nacional, 2018

Partidos Politicos/Coligação	Votos	%
PEP - <i>Partido Esperança da Pátria</i>	222	0.8
PD - <i>Partido Democrático</i>	1,118	4.2
PR - <i>Partido Republicano</i>	133	0.5
FRETILIN - <i>Frente Revolucionária de Timór-Leste Independente</i>	6,975	26.1
MSD - <i>Movimento Social Democrata</i>	92	0.3
MDN - <i>Movimento Desenvolvimento Nacional</i>	386	1.4
FDD - <i>Frente Desenvolvimento Democrático</i>	1,862	7.0
AMP - <i>Aliansa Mudansa ba Progresu</i>	15,933	59.6
Total Votos	26,721	100

Fonte: <http://www.cne.tl/apuramento.2018/>

2.9.9. Resumo Votos nas Eleições Antecipadas para o Parlamento Nacional, 2018

Eleição Antecipada para a Parlamento Nacional 2018							
No. Eleitores Inscritos	No Votos						Partido mais Votado 59.6% (AMP)
	Votos Confirmados	Válidos	Votos Branco	Votos Nulos	Votos Rejeitados	Abstenção 12.5%	
31,138	27,242	26,721	83	437	0	3,896	15,933

Fonte: <http://www.cne.tl/apuramento.2018/>

2.9.10. Naran Candidatura Nas Eleição Precidente da Republica 1º Volta, 2022

No.	Naran Candidatos	Votos	%
1.	Isabel Da Costa Ferreira	259	0.92
2.	Hermes Da Rosa Correia Barros	104	0.37
3.	Maria Ângela Freitas Da Silva	30	0.11
4.	Rogério Tiago De Fátima Lobato	82	0.29
5.	Anacleto Bento Ferreira	219	0.78
6.	Francisco Guterres Lú-Olo	4,789	17.02
7.	Maria Helena Lopes De Jesus Pires	162	0.58
8.	Tito Da Costa Cristóvão (Lere Anan Timur)	623	2.21
9.	Armanda Berta Dos Santos	2,865	10.18
10.	Anteiro Bendito Da Silva	54	0.19
11.	Constâncio Da Conceição Pinto	168	0.60
12.	Virgílio Da Silva Guterres (Lamukan)	87	0.31
13.	Martinho Germano Da Silva Gusmão	268	0.95
14.	José Ramos-Horta	16,530	58.73
15.	Felisberto Araújo Duarte	157	0.56
16.	Mariano Assanami Sabino Lopes	1,748	6.21
Total		28,145	100

Fonte: <http://www.cne.tl/apuramento.2022/>

2.9.11. Participação Nas Eleições para Precidência da República, 2º Volta, 2022

No.	Naran Candidatos	Votos	%
1.	José Ramos-Horta	20,214	72.7
2.	Francisco Guterres Lú-Olo	7,576	27.3
Total		27,790	100

Fonte: <http://www.cne.tl/apuramento.2022/>

2.9.12. Participação Partidos Político das Eleições para o Parlamento Nacional, 2023

No	Partido Político/Coligação	Votos	%
1.	PDN - Partidu Desenvolvimento Nacional	24	0.08
2.	PLPA - <i>Partido Liberta Povu Aileba</i>	128	0.43
3.	PLP - Partido Libertação Popular	2,205	7.41
4.	PD - <i>Partido Democrático</i>	1,742	5.85
5.	KHUNTO- Partidu Kmanek Haburas Unidade Nasional Timor Oan	2,332	7.84
6.	PVT - <i>Partido Verdes de Timor</i>	1,446	4.86
7.	UDT - União Democrata Timorese	57	0.19
8.	PUDD - Partido Unidade Desenvolvimento Democrático	385	1.29
9.	PR - <i>Partido Republicano</i>	50	0.17
10.	UNDERTIM - Unidade Nacional Democrática da Resistência Timorese	27	0.09
11.	FRETILIN - <i>Frente Revolucionária de Timor-Leste Independente</i>	5,532	18.59
12.	CNRT- <i>Congresso Nacional de Reconstrução de Timor-Leste</i>	14,841	49.86
13.	CASDT - Cento Associação Democrático Timorese	183	0.61
14.	MLPM - Movimento Libertação Povo Maubere	38	0.13
15.	PST - <i>Partido Socialista Timorese</i>	81	0.27
16.	PDC - Partido Democrático Cristão	62	0.21
17.	APMT - Associação Popular Monarquia Timorese	630	2.12
Total		29,763	100

Fonte: <http://www.cne.tl/apuramento.2023/>

ECONOMIA



Photos: Helder HM



3.1. AGRICULTURA

3.1.1. Areal Coilhetas tuir Tipo Comuditas tuir Posto Administrativo iha Município de Aileu, 2022

3.1.1.1. Posto Administrativo Aileu Vila

Tipos Comuditas	Intensificação Especifico			Intensificação Jeral			Não Intensificação		
	Áreal Coilhetas (Ha)	Produção (ton)	Produtividade (Ton/Ha)	Áreal Coilhetas (Ha)	Produção (ton)	Produtividade (Ton/Ha)	Áreal Coilhetas (Ha)	Produção (ton)	Produtividade (Ton/Ha)
Hare	381.8	1,403	3.7	0	0	0	0	0	0
Batar	747.46	3.501	52.55	0	0	0	0	0	0
Fore Mungu	0	0	0	0	0	0	0	0	0
Ai-farina	490.37	5575.27	118.43	0	0	0	0	0	0
Fehuk Midar	0	0	0	0	0	0	0	0	0
Talas	0	0	0	0	0	0	0	0	0
Fore Keli	0	0	0	0	0	0	0	0	0
Fore Rai	1.95	1.99	6.00	0	0	0	0	0	0
Fehuk Roupa	0	0	0	0	0	0	0	0	0
Kumbili	0	0	0	0	0	0	0	0	0

Fonte: Agricultura Município de Aileu



3.1.1.2. Posto Administrativo Laulara

Tipos Comuditas	Intensificação Especifico			Intensificação Jeral			Não Intensificação		
	Áreal Coi-lethas (Ha)	Produç ão (ton)	Produ-tividad e (Ton/Ha)	Áreal Coi-lethas (Ha)	Prod ução (ton)	Produ-tividad e (Ton/Ha)	Áreal Coi-lethas (Ha)	Prod ução (ton)	Produ-tividad e (Ton/Ha)
Hare	0	0	0	0	0	0	0	0	0
Batar	180.51	447.37	15.04	0	0	0	0	0	0
Fore Mungu	0	0	0	0	0	0	0	0	0
Ai-farina	27.28	443.88	29.67	0	0	0	0	0	0
Fehuk Midar	0	0	0	0	0	0	0	0	0
Talas	0	0	0	0	0	0	0	0	0
Fore Keli	0	0	0	0	0	0	0	0	0
Fore Rai	0	0	0	0	0	0	0	0	0
Fehuk Roupa	0	0	0	0	0	0	0	0	0
Kumbili	0	0	0	0	0	0	0	0	0

Fonte: Agricultura Município de Aileu



3.1.1.3. Posto Administrativo Lequidoe

Tipos Comuditas	Intensificação Especifico			Intensificação Jeral			Não Intensificação		
	Áreal Coi-lethas (Ha)	Produç ão (ton)	Produ-tividad e (Ton/Ha)	Áreal Coi-lethas (Ha)	Prod ução (ton)	Produ-tividad e (Ton/Ha)	Áreal Coi-lethas (Ha)	Prod ução (ton)	Produ-tividad e (Ton/Ha)
Hare	0	0	0	0	0	0	0	0	0
Batar	249.72	861.47	241.46	0	0	0	0	0	0
Fore Mungu	0	0	0	0	0	0	0	0	0
Ai-farina	153.65	1476.89	48.248	0	0	0	0	0	0
Fehuk Midar	0	0	0	0	0	0	0	0	0
Talas	0	0	0	0	0	0	0	0	0
Fore Keli	0	0	0	0	0	0	0	0	0
Fore Rai	19.2	22.65	2.96	0	0	0	0	0	0
Fehuk Roupa	0	0	0	0	0	0	0	0	0
Kumbili	0	0	0	0	0	0	0	0	0

Fonte: Agricultura Município de Aileu



3.1.1.4. Posto Administrativo Remexio

Tipos Comuditas	Intensificação Especifico			Intensificação Jeral			Não Intensificação		
	Áreal Coi-lethas (Ha)	Produç ão (ton)	Produ-tividad e (Ton/Ha)	Áreal Coi-lethas (Ha)	Prod ução (ton)	Produ-tividad e (Ton/Ha)	Áreal Coi-lethas (Ha)	Prod ução (ton)	Produ-tividad e (Ton/Ha)
Hare	0	0	0	0	0	0	0	0	0
Batar	287.88	582.9	15.82	0	0	0	0	0	0
Fore Mungu	0	0	0	0	0	0	0	0	0
Ai-farina	116.84	934.90	52.66	0	0	0	0	0	0
Fehuk Midar	0	0	0	0	0	0	0	0	0
Talas	0	0	0	0	0	0	0	0	0
Fore Keli	0	0	0	0	0	0	0	0	0
Fore Rai	0.18	0.22	0.25	0	0	0	0	0	0
Fehuk Roupa	0	0	0	0	0	0	0	0	0
Kumbili	0	0	0	0	0	0	0	0	0

Fonte: Agricultura Município de Aileu

3.1.2. Plantas Industriais iha Município Aileu, 2022

3.1.2.1. Café

Posto Administrativos	Area Coilhetas (Ha)	Produção (ton)	Produtividade (Ton/Ha)
Aileu Vila	1,270	300 kg	38.1 ha
Lequidoe	275	301 kg	8.25 ha
Laulara	700	302 kg	21 ha
Remexio	480	303 kg	14.4
Total	2,725	1,206 kg	81.35

Fonte: Agricultura Município de Aileu

3.1.2.2. Cravinho (Cengkeh)

Posto Administrativos	Cenkeh foin kuda (ha)	Seidauk Fuan (ha)	Produs Ona (ha)	Produs (ton/ha)	Total (ha)	Total Cengkeh Agricultor
Aileu Vila	0	8	5	1000 kg/ha	13	20
Laulara	0	30	30	(1 ton / ha)	60	80
Liquidoe	0	0	0	0	0	0
Remexio	25	2	1		28	55
Total	25	40	36	30 ton/ha	101	155

Fonte: Agricultura Município de Aileu



3.1.2.3. Pimenta

Pimenta						
Posto Administrativos	Pimenta foin kuda (ha)	Seidauk Fuan (ha)	Produs Ona (ha)	Produs (ton/ha)	Total (ha)	Total Pimenta Agricultor
Aileu Vila	0	8	2	200 kg/ha	10	0
Laulara	0	10	20	200 kg/ha	30	80
Liquidoe	0	2	0	0	4	5
Remexio	16	1	2	0	16	33
Total	16	21	24	3,4 ton/	60	118

Fonte: Agricultura Município de Aileu

3.1.3. Produtividade Area Produção Hare no Sistema Kuda iha Município de Aileu, 2022

Suco	Sistema Kuda	AMOSTRA I			AMOSTRA II			AMOSTRA III		
		Todan Fresku (kg)	Konteudu Be'e (%)	Todan Maran (kg)	Todan Freku (kg)	Konteudu Be'e (%)	Todan Maran (kg)	Todan Freku (kg)	Konteudu Be'e (%)	Todan Maran (kg)
Aissirimou	PAD	1.3	19.2	1.22	2.50	19.00	2.35	2.1	19.1	1.98
Saboria	Convensional	2.5	16.6	2.42	1.50	15.15	1.48	2.5	16	2.44
Lahae	Convensional	2.5	15.43	2.46	2.70	19.23	2.54	3.2	19.53	2.99
Fahiria	PAD	3	20.4	2.78	2.70	20.00	2.51	2.8	20	2.60
Seloi Kraik	Convensional	2.4	14.8	2.38	2.20	15.60	2.16	2.3	13.3	2.32
Bandudato	Convensional	1.1	10	1.15	1.20	10.00	1.26	1.2	21	1.10
Liurai	Convensional	2.1	12.17	2.14	1.60	15.15	1.58	1.65	16.8	1.60
Lau-Usi	Convensional	2	20.1	1.86	1.20	20.00	1.12	1.4	20.1	1.30
S.Malere	Tradisional	2.4	19.7	2.24	1.10	10.10	1.15	2.5	10.5	2.60
Hoholau	Tradisional	2,3	20.0	2.14	1.10	20.00	1.02	1.10	20.00	1.02
Total		21.6	148.4	20.79	17.80	144.23	17.17	19.65	156.33	10.75

Continua...

Continuação 3.1.3.

Suco	Sistema Kuda	Todan mediu 14% (kg)	Area Cultiva Nivel Suco (Ha)	Area Koilbeta Nivel Suco (Ha)	Productividade Nivel Suco	Produktaun (Ton)	Total Agricultura nivel Suco
Aissirimou	PAD	1.85	21.25	20.25	2.96	59.9563	81
Saboria	Convensional	2.12	7.60	6.6	3.38	22.3387	101
Lahae	Convensional	2.66	32.35	31.35	4.26	133.5671	50
Fahria	PAD	2.63	15.75	14.75	4.21	62.0918	46
Seloi Kraik	Convensional	2.29	164.30	152.3	3.66	556.8466	187
Bandudato	Convensional	1.17	18,73	17.73	1.87	33.1840	30
Liurai	Convensional	1.77	52.06	51.06	2.84	144.8625	57
Lau-Usi	Convensional	1.43	11.70	10.7	2.28	24.3967	30
S.Malere	Tradisional	2.00	42.75	41.75	3.2	133.4343	100
Hoholau	Tradisional	1.40	15.15	14.15	2.23	31.5907	44
Total		15.92	198.04	360.64	30.89	1,169.0847	726

Fonte: Agricultura Municipio de Aileu, 2021

3.1.4. Números Efectivos Animais Segundo a Espécie Baseia ba Censo Agricultura iha Município de Aileu, 2022

Posto Administrativos	Buffalo (Karau Timor)	Cow (Karau Vaka)	Dairy Cow (Karau Vaka Su-suben)	Horse (Kuda)	Goat (Bibi Timor)	Sheep (Bibi Malae)	Dairy Sheep (Bibi Susubhen)	Pig (Fahi)	Rabbit (Coelho)	Chicken (Manu Lokal)	Broiler (Manu Rasa Naan)	Layer (Manu Rasa Tolun)	Duck (Manu Rade)
Aileu Vila	803	4,296	0	1,111	1,951	266	0	6,530	0	19,304	100	0	270
Laulara	80	746	0	23	833	12	2	2,057	0	7,773	0	0	19
Lequidoe	405	1,199	0	298	1,348	79	0	2,136	0	4,408	0	0	108
Remexio	638	2,179	0	382	2,415	10	4	4,173	2	9,024	0	10	40
Total Aileu	1,926	8,420	0	1,814	6,547	367	6	14,896	2	40,509	100	10	437

Fonte: Timor-Leste Census Agriculture (TLCA) 2019

3.1.5. Tratamento Animal iha Posto Administrativos, Município de Aileu, 2022

Posto Administrativos	Karau Timur	Karau Vaca	Kuda	Bibi Timur	Bibi Malae	Bibi Etawa	Fahi	Manu Local	Asu	Total Animal
Aileu Vila	x	x	x	x	x	x	x	x	x	x
Remexio	x	x	x	x	x	x	x	x	x	x
Laulara	x	x	x	x	x	x	x	x	x	x
Liquidoe	x	x	x	x	x	x	x	x	x	x
Total	x	x	x	x	x	x	x	x	x	x

Fonte: Agricultura Município de Aileu,

3.1.6. Número Animal ne'ebe Hetan Vacinação husi Pesoal da Agricultura iha Posto Administrativos, Município de Aileu, 2022

Posto Administrativos	Karau Timur	Karau Vaca	Kuda	Bibi Timur	Bibi Malae	Bibi Etawa	Fahi	Manu Local	Asu	Total Animal
Aileu Vila	16	10	0	0	0	0	12	210	36	284
Remexio	5	6	0	0	0	0	0	112	3	126
Laulara	2	4	0	0	0	0	0	90	11	107
Liquidoe	6	9	0	0	0	0	15	115	13	158
Total	29	29	0	0	0	0	27	527	63	675

Fonte: *Agricultura Município de Aileu*

3.2. ENERGIA

3.2.1. Contadores no Transformadores Ne'ebe EDTL Instalada no Município de Aileu, 2022

Posto Administrativos	Contadores no Transformadores									
	Total Clientes	Contador		Transformador			Total			
		Convencional	Prepago	Público	KVA	Special	KVA	UN	KVA	
Aileu Vila	3,680	129	3,551	40	2,875	3	210	43	3,085	
Lequidoe	816	23	793	9	519	0	0	9	519	
Laulara	1,200	304	896	26	1,395	5	400	29	1,845	
Remexio	1,604	12	1,592	27	1,635	0	0	27	1,585	
Total	7,300	468	6,832	102	6,424	8	610	108	7,034	

Fonte: EDTL Município de Aileu

3.2.2. Número Sucos no Aldeia Acesso no Seidauk Acesso Electricidade tuir Posto Administrativos, Município de Aileu, 2022

Posto Administrativos	Total Sucos	Sucos Acesso Electricidade	Sucos Seidauk Acesso Electricidade	Total Aldeias	Aldeias Acesso Electricidade	Aldeias Seidauk Acesso Electricidade
Aileu Vila	12	12	0	65	51	14
Lequidoe	7	5	2	22	15	7
Laulara	6	6	0	25	23	2
Remexio	8	8	0	27	25	2
Total	33	31	2	139	114	25

Fonte: *EDTL Município de Aileu*

3.2.3. Produção e consume Energia Electricidade (Kwh) por Posto Administrativos em Municipio de Aileu, 2022

Descrição /Discription	2022					Total
	Aileu Vila	Liquidoe	Laulara	Remexio		
Produção (Kwh)	x	x	x	x		x
Consumo (Kwh)	x	x	x	x		x
Domestica	x	x	x	x		x
Comercial	x	x	x	x		x
Governo	x	x	x	x		x
Industria	x	x	x	x		x
Outros	x	x	x	x		x

Fonte: EDTL Municipio de Aileu

3.3. ÁGUA POTÁVEL

3.3.1. Número Uma Kain Ne'ebe Acesso e Seidauk Acesso á Água Potável tuir, Suco, Aldeia e Posta Administrativos iha Município de Aileu, 2022

Suco	Aldeia	Total População	Total Chefe da Família/ Uma Kain	Uma Kain Asesu ona be'e mos	Uma Kain seidauk Asesu be'e mos	Percentagem Uma Kain Asesu ona be'e mos (%)
Acumau	Aimerahun	1673	239	239	0	100
	Lerolisa	868	124	124	0	100
	Fatumanaro	602	86	86	0	100
Tulataqueu	Aicurus	651	93	12	81	13
	Roluli	630	90	75	15	83
	Samalete	1141	163	140	23	86
	Dasilelo	672	96	74	22	77
Liurai	Cotomori	182	26	0	26	0
	Manutane	343	49	0	49	0
	Laraluha	210	30	0	30	0
Faturasa	Bereliso	469	67	56	11	84
	Caitaso	483	69	56	13	81
	Raimerhei	574	82	82	0	100
	Faculaun	630	90	90	0	100
Fadablocu	Lilitei	896	128	105	23	82
	Liquisa	931	133	107	26	80
	Raefatu	434	62	24	38	39
	Rileu	728	104	70	34	67
Maumeta	Tuqueu	490	70	70	0	100
	Aibana	238	34	34	0	100
	Aitoi	203	29	29	0	100
Hautoho	Lebutun	707	101	101	0	100
	Aibutihun	343	49	36	13	73
	Raimerhei	525	75	57	18	76
Fahisoi	Berliurai	705	101	101	0	100
	Mautoba	945	135	135	0	100
	Deruhati	635	91	91	0	100
Total Remexio		16,908	2,416	1,994	422	83%

Continua...

Continuação 3.3.1.

Suco	Aldeia	Total População	Total Chefe da Família/ Uma Kain	Uma Kain Asesu ona be'e mos	Uma Kain seidauk Asesu be'e mos	Percentagem Uma Kain Asesu ona be'e mos (%)
Cotolau	Cotolau	455	65	50	15	77
	Binona	280	41	31	10	76
	Ramerlau	399	57	45	12	79
	Ornai	343	49	40	9	82
	Lebucucu	493	71	61	10	86
Talitu	Talitu	320	44	44	0	100
	casmantuto	266	38	30	8	79
	Quelae	245	35	35	0	100
	Fatukhun	441	63	0	63	0
Madabeno	Lismori	357	55	51	4	93
	Desmanhata	539	77	60	17	78
	Manufoni	322	46	34	12	74
	Remepati	420	60	45	15	75
	Manehalo	406	58	48	10	83
	Belumhato	600	120	60	60	50
Tohumeta	Tohumeta	385	55	40	15	73
	Berlihumeta	392	56	56	0	100
	Acadiru	336	48	20	28	42
Fatisi	Banro	385	42	42	0	100
	Umanlau	231	33	23	10	70
	Maubok	381	38	34	4	89
Bocolelo	Donfonamo	372	53	23	30	43
	Ermequi	210	42	18	24	43
Total Laulara		8,578	1,246	890	356	71%

Continua...

Continuação 3.3.1.

Suco	Aldeia	Total População	Total Chefe da Família/ Uma Kain	Uma Kain Asesu ona be'e mos	Uma Kain seidauk Asesu be'e mos	Percentagem Uma Kain Asesu ona be'e mos (%)
Namoleso	Lacabou	413	59	36	23	61
	Serema	595	85	58	27	68
	Maucurnamo	392	56	41	15	73
	Aitoi	602	86	55	31	64
Acubilitoho	Hautoho	497	71	49	22	69
	Acumata	563	81	68	13	84
	Biloco	672	96	96	0	100
Betulau	Naumata	315	45	45	0	100
	Sarabere	343	49	49	0	100
	Lebutun	413	59	59	0	100
Faturilau	Lebumeran	539	77	66	11	86
	Cairema	511	73	53	20	73
Bereleu	Bereleu	462	66	66	0	100
	Tataresi	378	54	33	21	61
	Lebumetan	623	89	67	22	75
	Libutu	253	36	25	11	69
	Riamori	152	24	16	8	67
Fahisoi	Tatilisame	763	109	91	18	83
	Locotoi	553	79	63	16	80
	Dailorluta	504	72	60	12	83
Manucasa	Fatumerin	507	72	57	15	79
	Manutai	427	74	51	23	69
Total Liquidoe		10,477	1,512	1,204	308	80%

Continua...

Continuação 3.3.1.

Suco	Aldeia	Total População	Total Chefe da Família/ Uma Kain	Uma Kain Asesu ona be'e mos	Uma Kain seidauk Asesu ona be'e mos	Porcentagem Uma Kain Asesu ona be'e mos (%)
Aisirimou	Hudilaran	1,044	174	x	x	x
	Aiturilaran	1,002	167	x	x	x
	Bercati	480	80	80	0	100
	Ercoatum	240	40	40	0	100
	Besilau	312	52	24	28	46
Bandudato	Raelete	318	53	53	0	100
	Dailor	324	54	54	0	100
	Taiblor	348	58	58	0	100
Fahiria	Sidole	402	67	62	5	93
	Fahiria	174	29	29	0	100
	Manulete	336	56	143	12	92
	Daulala	270	45	32	12	73
	Fatubuti	264	44	27	18	60
	Sarin	930	155	38	18	68
Fatubosa	Fatubosa	318	53	53	0	100
	Liclaucana	258	43	43	0	100
	Hoholete	396	66	66	0	100
	Couclau	300	50	50	0	100
	Caicasa	156	26	26	0	100
	Erehetu	228	38	38	0	100
	Uruhua	186	31	31	0	100
Lahae	Lahae	414	69	69	0	100
	Denehuni	522	87	87	0	100
	Eralolo	174	29	29	0	100
	Lacasori	162	27	27	0	100
	Riatelo	168	28	28	0	100

Continua...

Continuação 3.3.1.

Suco	Aldeia	Total População	Total Chefe da Família/ Uma Kain	Uma Kain Asesu ona be'e mos	Uma Kain seidauk Asesu be'e mos	Percentagem Uma Kain Asesu ona be'e mos (%)
Lau - usi	Lau-usi	522	87	87	0	100
	Raefusun	342	29	57	0	100
	Erbuti	162	27	27	0	100
Hoholau	Manubatan	288	48	48	0	100
	Mauluria	276	46	46	0	100
	Saharai	324	54	54	0	100
	Aslimhati	330	55	52	3	88
	Hatulai	390	65	65	0	100
Seloi Malere	Malere	744	124	x	x	x
	Cotbauoro	750	125	85	40	68
	Hularema	750	125	x	x	x
	Cabasfatin	942	157	x	x	x
	Maurusa	534	89	89	0	100
	Taratihi	402	67	67	0	100
Seloi Craik	Casamou	558	93	93	0	100
	Lio	384	64	64	0	100
	Colihoho	336	56	64	0	114
	Taliforleu	150	25	25	0	100
	Leubreudo	216	36	0	36	0
	Hlameta	330	55	40	15	73
	Tabulasi	390	65	65	0	100
	Faularan	288	48	48	0	100
	Fatumane	144	24	24	0	100
	Raikoalefa	192	32	7	25	22

Continua...

Continuação 3.3.1.

Suco	Aldeia	Total População	Total Chefe da Família/ Uma Kain	Uma Kain Asesu ona be'e mos	Uma Kain seidauk Asesu be'e mos	Percentagem Uma Kain Asesu ona be'e mos (%)
Saboria	Saboria	372	62	38	24	61
	Lerulete	72	26	14	12	54
	Beremanleu	192	32	32	0	100
Suco Liurai	Bandeirahun	318	53	53	0	100
	Coula-Udo	294	49	49	0	100
	Raemansu	324	54	54	0	100
	Fatu-Ulmau	444	74	74	0	100
	Laclo	402	67	67	0	100
	Rairema	330	55	55	0	100
	Fatu-Bessi	234	39	39	0	100
	Qirlelo	450	75	75	0	100
Liquitura	Liquitura	138	23	23	0	100
	Rairema	216	36	36	0	100
	Riheu	204	34	34	0	100
	Erluli	150	25	25	0	100
Total Aileu Vila		23,610	3,921	2,932	248	75%

Fonte: Direcção Nacional Água e Sanimento/National Directorate of Water Supply, 2021

**3.3.2. Número Uma Kain Ne'ebe Acesso e Seidauk Acesso á
Água Potável tuir Posto Administrativos iha Município de
Aileu, 2022**

Posto Administrativos	Total População	Total Chefe da Familia/ Uma Kain	Uma Kain Asesu ona be'e mos	Uma Kain seidauk Asesu be'e mos	Percentagem Uma Kain Asesu ona be'e mos (%)
Remexio	16,908	2,416	1,994	422	83
Laulara	8,578	1,246	890	356	71
Liquidoe	10,477	1,512	1,204	308	80
Aileu Vila	23,610	3,921	2,932	248	75
Município Aileu	59,573	9,095	7,020	1,334	77

Fonte: Direcção Nacional Agúa e Sanimento/National Directorate of Water Supplay, 2021



INSTITUTO NACIONAL DE ESTATÍSTICA
TIMOR-LESTE, L.P.

Instituto Nacional de Estatística
Direcção de Estatística Regionais e
Municipais
Estatística Município de Aileu
Rua: Aisirimou
Aileu, Timór-Leste
<https://inetl-ip.gov.tl>
Telf. (670) 77725072

<https://inetl-ip.gov.tl>

